



DZIENNIK URZĘDOWY

WOJEWÓDZTWA LUBUSKIEGO

Gorzów Wielkopolski, dnia 2 kwietnia 2026 r.

Poz. 824

UCHWAŁA NR XIX/148/26 RADY GMINY BOBROWICE

z dnia 26 marca 2026 r.

w sprawie pomników przyrody, znajdujących się na terenie Gminy Bobrowice

Na podstawie art. 7 ust. 1 pkt 1 ustawy z dnia 8 marca 1990r. o samorządzie gminnym (t.j. Dz. U. z 2025r., poz. 1153 z późn. zm.) oraz art. 44 ust. 1, ust. 2, ust. 3a i art. 45 ust. 1 pkt 1, 3, 4 i 11 ustawy z dnia 16 kwietnia 2004r. o ochronie przyrody (t.j. Dz. U. z 2026r., poz. 13), po uzgodnieniu z Regionalnym Dyrektorem Ochrony Środowiska w Gorzowie Wlkp., uchwala się, co następuje:

§ 1. 1. Ustanawia się pomnikami przyrody:

- 1) Dąb szypułkowy „Antoni” (*Quercus robur* L.), o obwodzie pnia 318 cm na wysokości 130 cm od ziemi, wysokości ok. 30 m, rosnący na dz. nr ewid. 3/1, obręb 0005 Chromów, Leśnictwo Bobrowice, współrzędne lokalizacji $x=465223,87$; $y=233104,11$;
- 2) Dąb szypułkowy „Adam” (*Quercus robur* L.), o obwodzie pnia 328 cm na wysokości 130 cm od ziemi, wysokości 25 m, rosnący na dz. nr ewid.133/2, obręb 0006 Czeklin, Leśnictwo Wężyska, współrzędne lokalizacji $x=465276,76$; $y=220605,56$;
- 3) Dąb szypułkowy „Józef” (*Quercus robur* L.), o obwodzie pnia 395 cm na wysokości 130 cm od ziemi, wysokości ok. 31 m, rosnący na dz. nr ewid. 295, obręb 0006 Czeklin, Leśnictwo Wężyska, współrzędne lokalizacji $x=465023,02$; $y=221012,70$;
- 4) Dąb szypułkowy „Wacław” (*Quercus robur* L.), o obwodzie pnia 365 cm na wysokości 130 cm od ziemi, wysokości 30 m, rosnący na dz. nr ewid. 296/3 obręb 0011 Kukadło, Leśnictwo Kukadło, współrzędne lokalizacji $x=461574,05$; $y=233227,56$;
- 5) Dąb szypułkowy „Piotr” (*Quercus robur* L.), o obwodzie pnia 350 cm na wysokości 130 cm od ziemi, wysokości 33 m, rosnący na dz. nr ewid. 297, obręb 0011 Kukadło, Leśnictwo Kukadło, współrzędne lokalizacji $x=461343,69$; $y=232936,96$;
- 6) Buk pospolity „Janusz” (*Fagus sylvatica* L.), o obwodzie pnia 370 cm na wysokości 130 cm od ziemi, wysokości 27 m, rosnący na dz. ewid. nr 296/3, obręb 0011 Kukadło, Leśnictwo Kukadło, współrzędne lokalizacji $x=461615,77$; $y=233066,99$;
- 7) Dąb szypułkowy „Adam” (*Quercus robur* L.), o obwodzie pnia 397 cm na wysokości 130 cm od ziemi, wysokości 34 m, rosnący na dz. nr ewid. 217/2, obręb 0013 Strużka, Leśnictwo Strużka, współrzędne lokalizacji $x=453696,00$; $y=228307,51$;
- 8) Dąb szypułkowy „Antoni” (*Quercus robur* L.), o obwodzie pnia 440 cm na wysokości 130 cm od ziemi, wysokości 30 m, rosnący na dz. nr ewid. 208, obręb 0013 Strużka, Leśnictwo Strużka, współrzędne lokalizacji $x=453979,96$; $y=228797,06$;

- 9) Dąb bezszypułkowy „Władysław” (*Quercus petraea*), o obwodzie pnia 410 cm na wysokości 130 cm od ziemi, wysokości 22 m, rosnący na dz. ewid. nr 217/2, obręb 0003 Bronków, Leśnictwo Brzózka, współrzędne lokalizacji $x=464025,89$; $y=226468,45$;
- 10) Sosna zwyczajna „Danuta” (*Pinus Sylvestris*), o obwodzie pnia 284 cm na wysokości 130 cm od ziemi, wysokości 29 m, rosnąca na dz. ewid. nr 247/1, obręb 0003 Bronków, Leśnictwo Bronków, współrzędne lokalizacji $x=461199,94$; $y=224484,45$;
- 11) Klon zwyczajny „Jan” (*Acer platanoides* L.), o obwodzie pnia 287 cm na wysokości 130 cm od ziemi, wysokości 25 m, rosnący na dz. ewid. nr 116/2, obręb 0001 Barłogi, Leśnictwo Wełmice, współrzędne lokalizacji $x=459851,79$; $y=228049,30$.

2. Położenie pomników przyrody, o których mowa w ust. 1, określają załączniki nr 1 -11 do uchwały.

§ 2. Szczególnym celem ochrony drzew, o których mowa w § 1 ust. 1, jest zachowanie wartości przyrodniczych, kulturowych, historycznych i krajobrazowych tworów przyrody ożywionej, charakteryzujących się wyjątkowymi cechami osobniczymi takimi jak wiek i rozmiar.

§ 3. W stosunku do pomników przyrody, o których mowa w § 1, w ramach ochrony czynnej, ustala się możliwość wykonywania mechanicznych zabiegów pielęgnacyjnych i zabezpieczających, zgodnie z zasadami chirurgii drzew, mających na celu utrzymanie ich we właściwej kondycji.

§ 4. W stosunku do pomników przyrody, o których mowa w § 1, wprowadza się następujące zakazy:

- 1) niszczenia, uszkodzenia lub przekształcania obiektu lub obszaru;
- 2) wykonywania prac ziemnych trwale zniekształcających rzeźbę terenu, z wyjątkiem prac związanych z zabezpieczeniem przeciwpowodziowym albo budową, odbudową, utrzymywaniem, remontem lub naprawą urządzeń wodnych;
- 3) uszkodzenia i zanieczyszczenia gleby;
- 4) dokonywania zmian stosunków wodnych, jeżeli zmiany te nie służą ochronie przyrody albo racjonalnej gospodarce rolnej, leśnej i wodnej;
- 5) zmiany sposobu użytkowania ziemi;
- 6) umieszczania tablic reklamowych.

§ 5. W ramach ochrony czynnej, w stosunku do pomników przyrody, o których mowa w § 1, ustala się możliwość dokonywania zabiegów pielęgnacyjno – zabezpieczających, z uwzględnieniem zasad dobrych praktyk ogrodniczych, zgodnie z ogólnie przyjętymi zasadami pielęgnacji drzew.

§ 6. Nadzór nad pomnikami przyrody sprawuje Wójt Gminy Bobrowice.

§ 7. Wykonanie uchwały powierza się Wójtowi Gminy Bobrowice.

§ 8. Uchwała wchodzi w życie po upływie 14 dni od ogłoszenia w Dzienniku Urzędowym Województwa Lubuskiego.

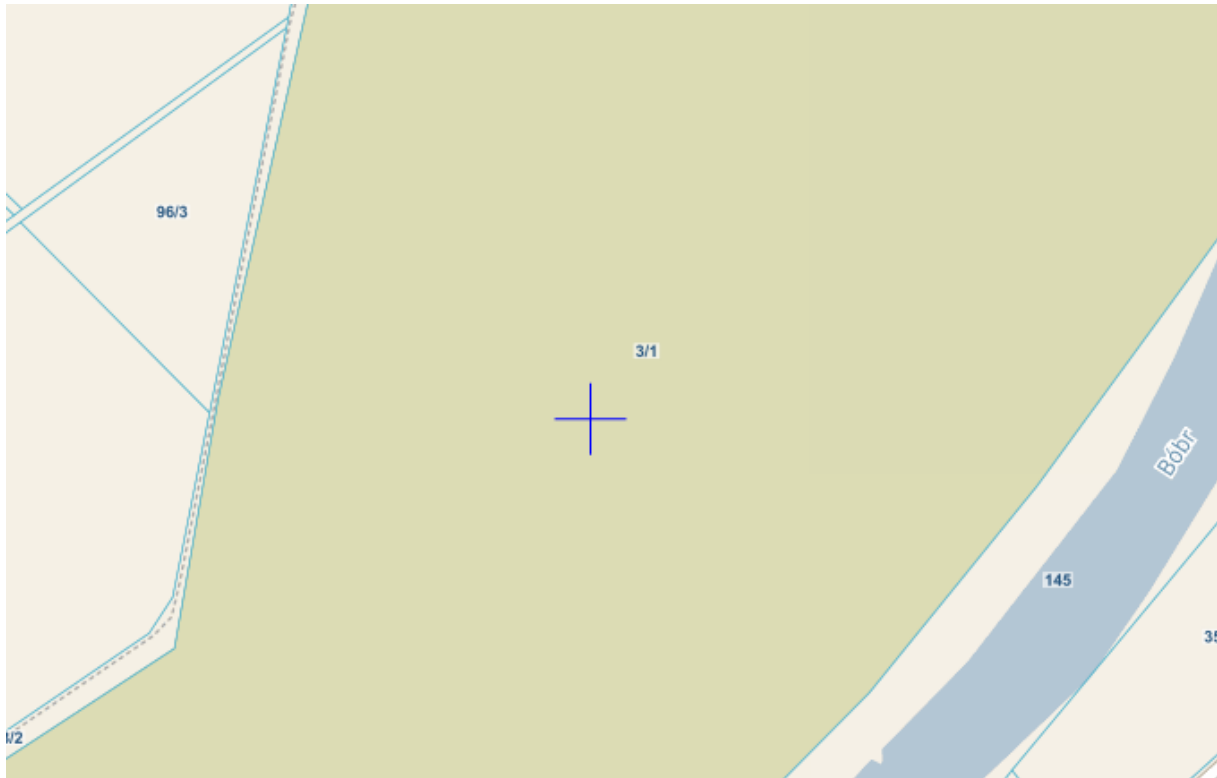
Przewodniczący Rady

Andrzej Grudziński

Załącznik Nr 1 do uchwały Nr XIX/148/26
Rady Gminy Bobrowice
z dnia 26 marca 2026 r.

Dąb szypułkowy „ANTONI” (*Quercus robur L.*), dz. nr 3/1, obręb 0005 Chromów

skala 1:2 000
układ współrzędnych: x= 465223,87 ; y= 233104,11



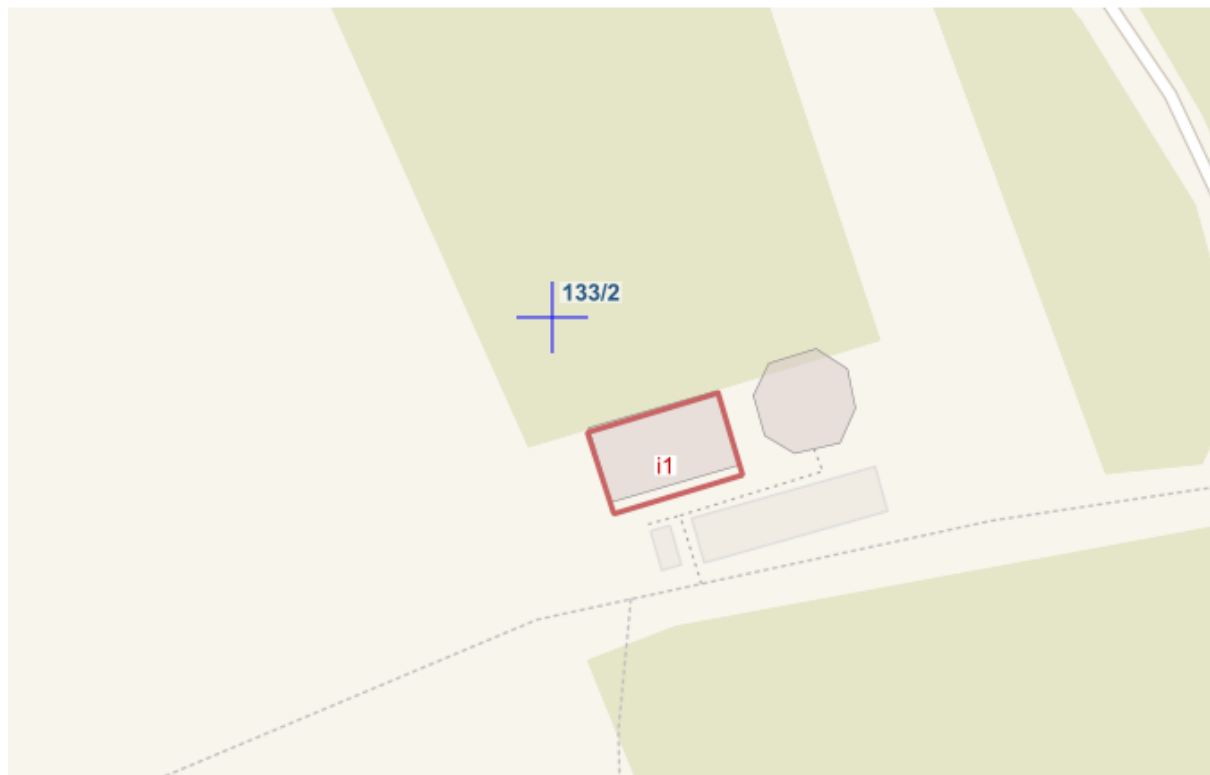
 - nr działek

 - miejsce położenia drzewa

Załącznik Nr 2 do uchwały Nr XIX/148/26
Rady Gminy Bobrowice
z dnia 26 marca 2026 r.

Dąb szypułkowy „ADAM” (*Quercus robur L.*), dz. nr 133/2, obręb 0006 Czeklin

skala 1:2 000
układ współrzędnych: x= 465276,76; y= 220605,56



 - nr działek

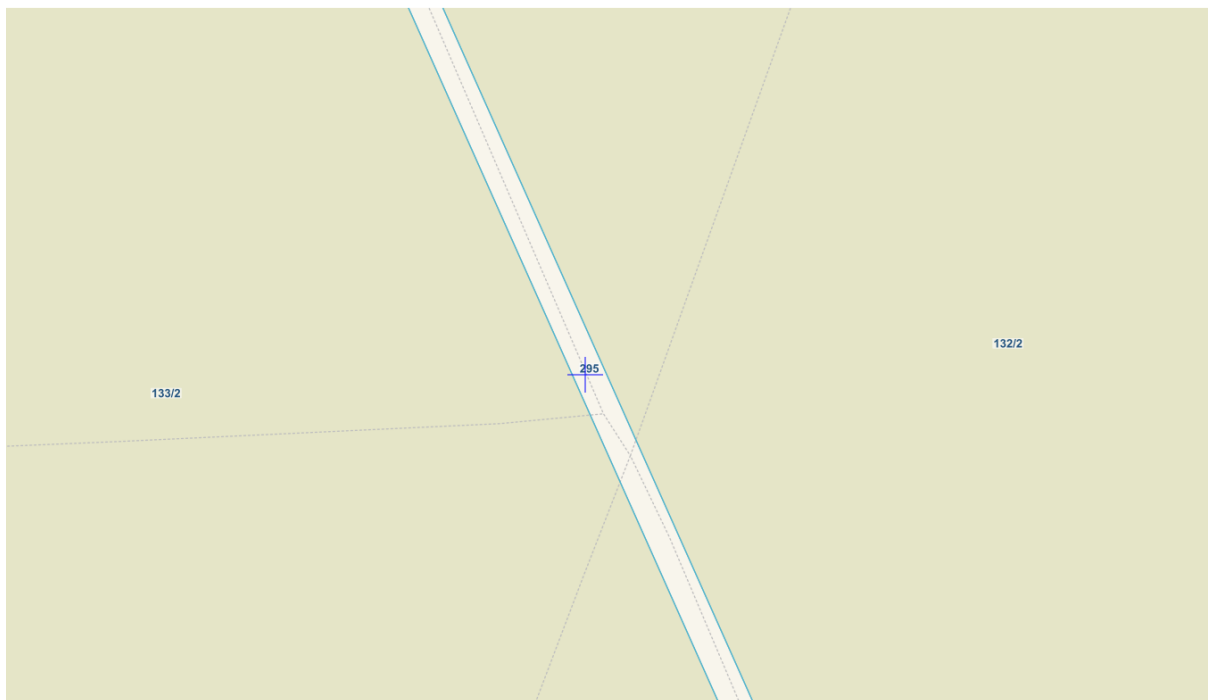
 - miejsce położenia

 - infrastruktura


Załącznik Nr 3 do uchwały Nr XIX/148/26
Rady Gminy Bobrowice
z dnia 26 marca 2026 r.

Dąb szypułkowy „JÓZEF” (*Quercus robur L.*), dz. nr 132/2, obręb 0013 Czeklin

skala 1:1 000
układ współrzędnych: x = 465023,02 ; y = 221012,70



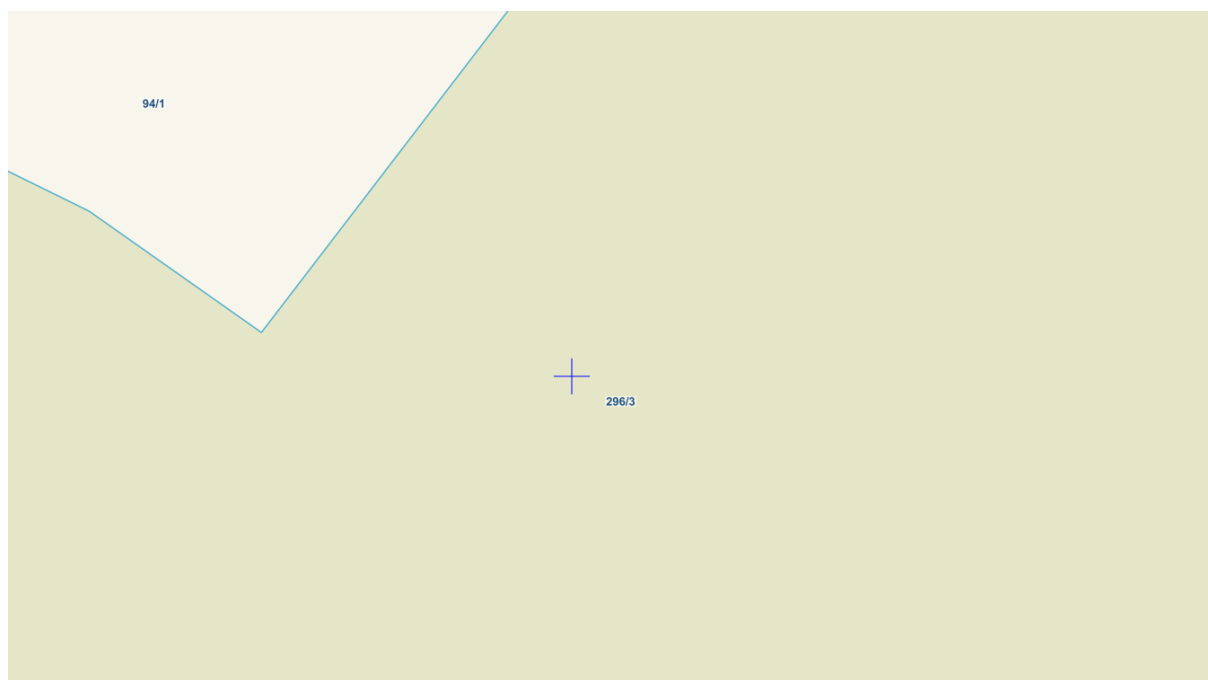
 - nr działek

 - miejsce położenia drzewa

Załącznik Nr 4 do uchwały Nr XIX/148/26
Rady Gminy Bobrowice
z dnia 26 marca 2026 r.

Dąb szypułkowy „WACŁAW” (*Quercus robur L.*), dz. nr 296/3, obręb 0011 Kukadło

skala 1:1000
układ współrzędnych: x = 461574,05; y = 233227,56



 - nr działek

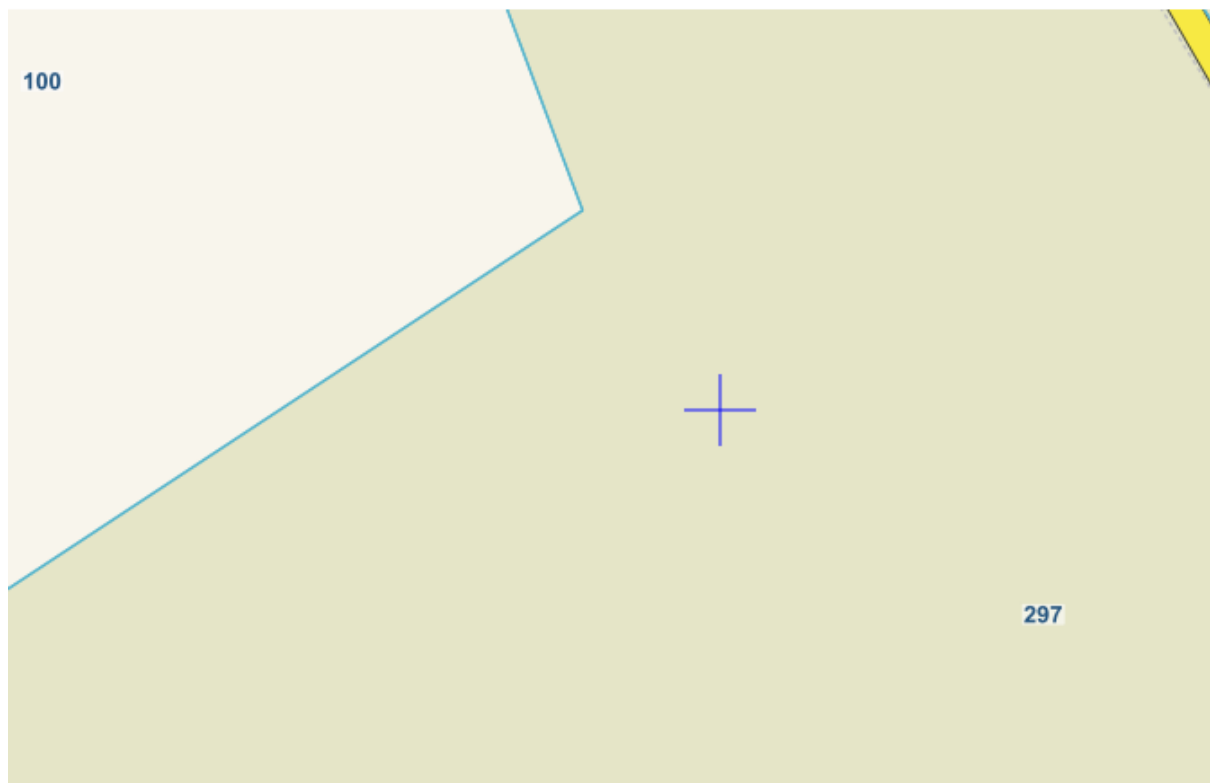
 - miejsce położenia

 - infrastruktura

Załącznik Nr 5 do uchwały Nr XIX/148/26
Rady Gminy Bobrowice
z dnia 26 marca 2026 r.

Dąb szypułkowy „PIOTR” (*Quercus robur L.*) dz. nr 297, obręb 0011 Kukadło

skala 1:1000
układ współrzędnych: x = 461343,69; y = 232936,96



 - nr działek

 - miejsce położenia


 - infrastruktura

Załącznik Nr 6 do uchwały Nr XIX/148/26
Rady Gminy Bobrowice
z dnia 26 marca 2026 r.

Buk pospolity „JANUSZ” (*Fagus sylvatica* L.) dz. nr 296/3, obręb 0011 Kukadło

skala 1:2 000
układ współrzędnych: x = 461615,77; y = 233066,99



 3/1 - nr działek

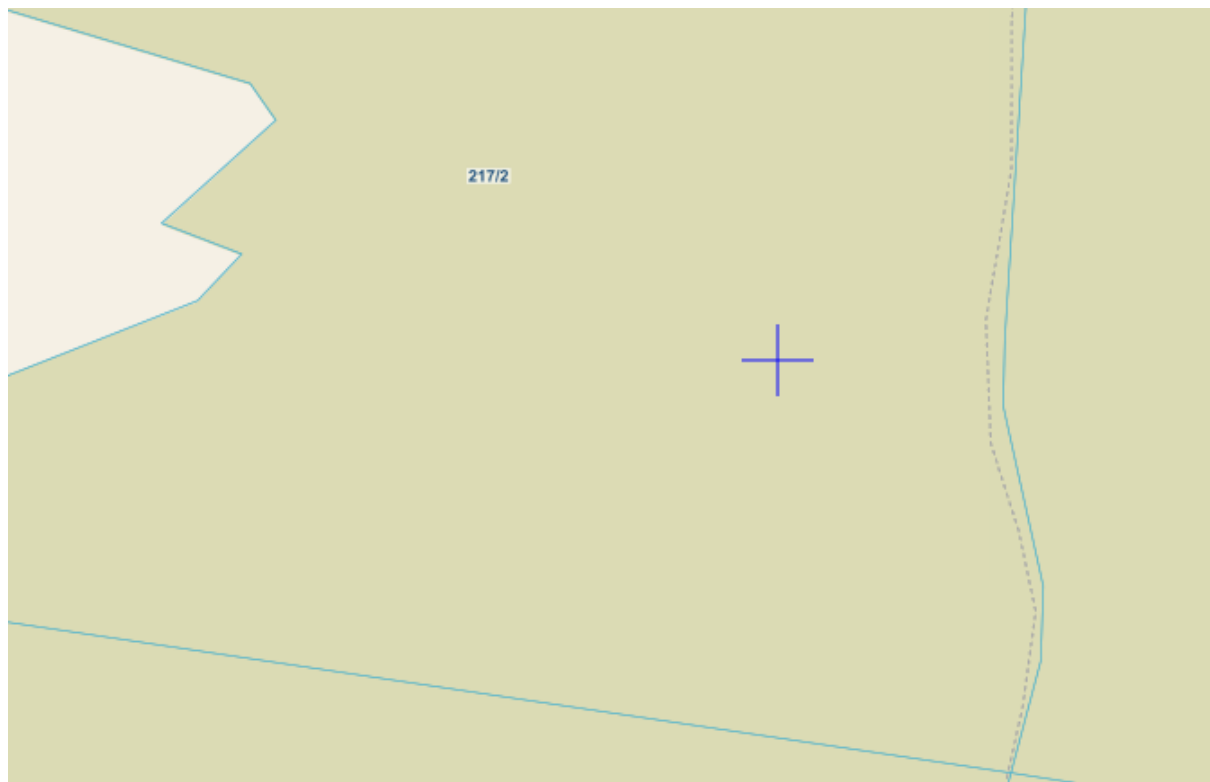
 - miejsce położenia

 - infrastruktura

Załącznik Nr 7 do uchwały Nr XIX/148/26
Rady Gminy Bobrowice
z dnia 26 marca 2026 r.


Dąb szypułkowy „ADAM” (*Quercus robur L.*) dz. nr 217/2, obręb 0013 Strużka

skala 1:2 000
układ współrzędnych: x = 453696,00 ; y = 228307,51



 3/1 - nr działek

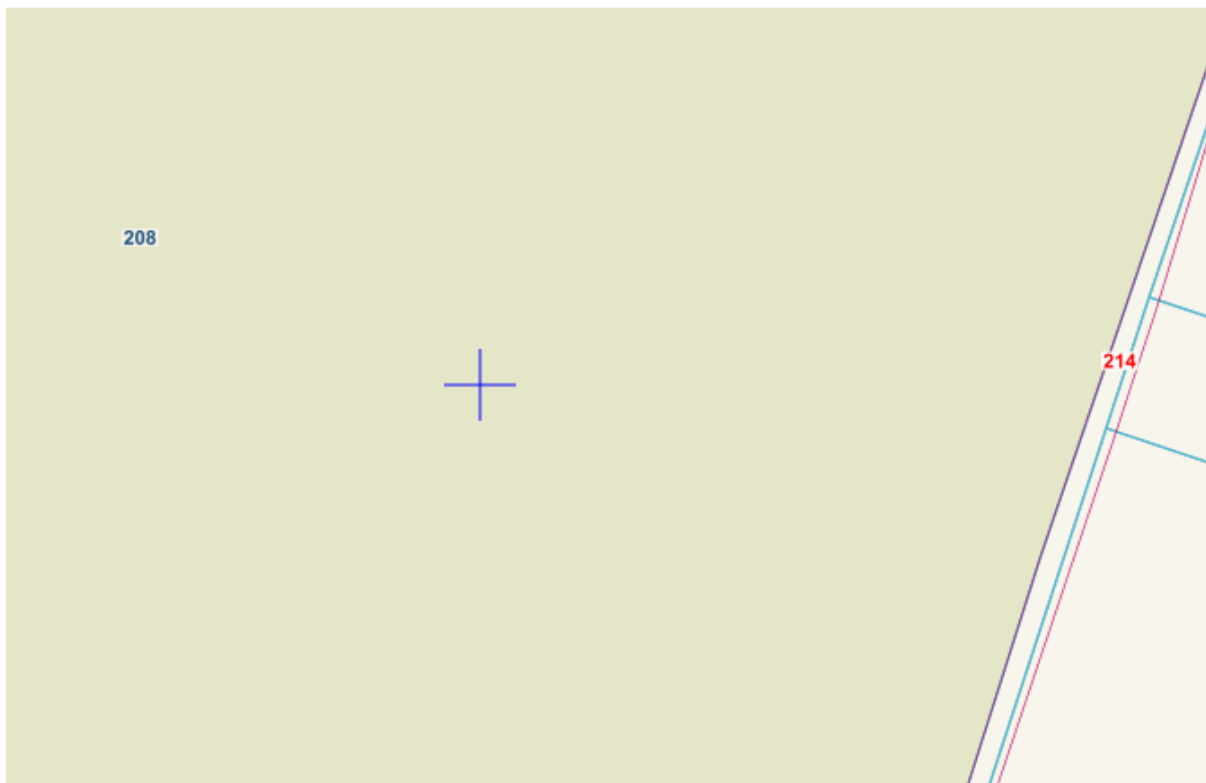
 - miejsce położenia

 - infrastruktura

Załącznik Nr 8 do uchwały Nr XIX/148/26
Rady Gminy Bobrowice
z dnia 26 marca 2026 r.

Dąb szypułkowy „ANTONI” (*Quercus robur L.*) dz. nr 208, obręb 0013 Strużka

skala 1:2 000
układ współrzędnych: X = 453979,96 ; Y = 228797,06



 - nr działek

 - miejsce położenia

 - infrastruktura

Załącznik Nr 9 do uchwały Nr XIX/148/26
Rady Gminy Bobrowice
z dnia 26 marca 2026 r.

**Dąb bezszypułkowy „WŁADYSŁAW” (*Quercus petraea*), dz. nr 217/2, obręb
0001 Bronków**

skala 1:2 000
układ współrzędnych: x = 464025,89 ; y = 226468,45



 - nr działek

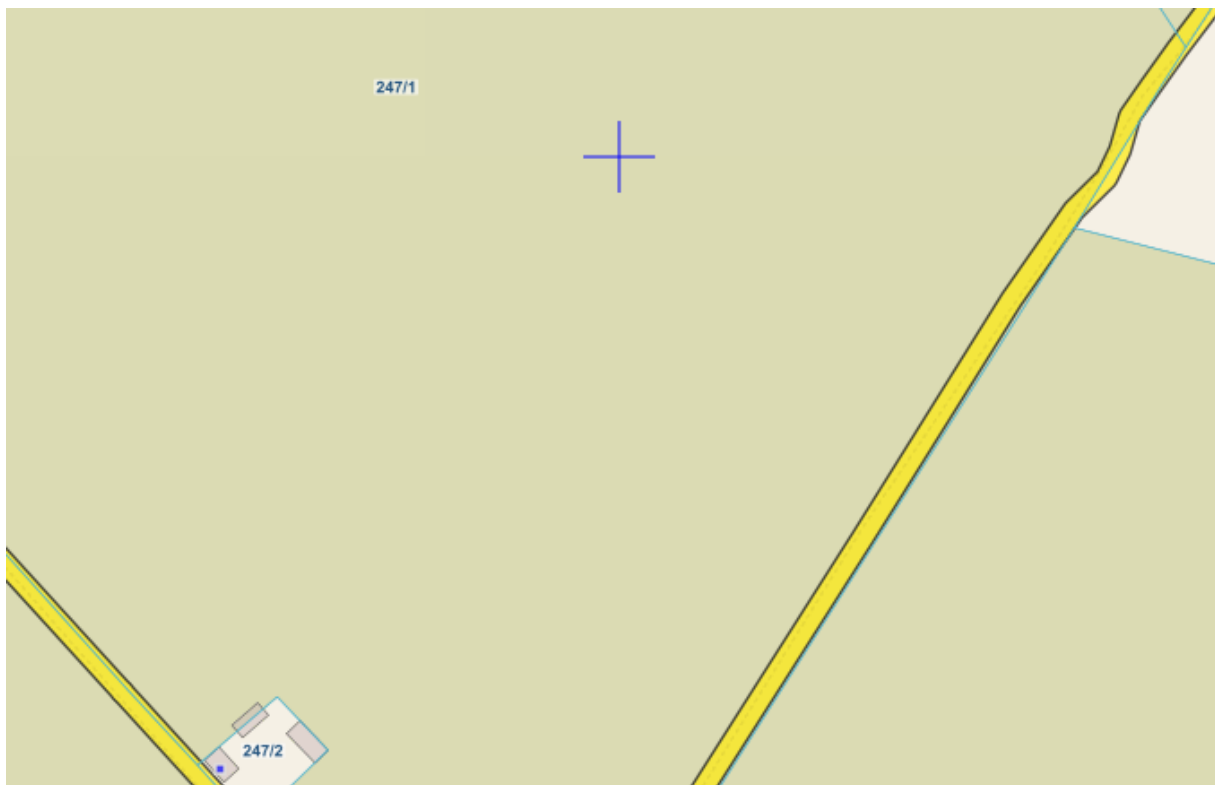
 - miejsce położenia


 - infrastruktura

Załącznik Nr 10 do uchwały Nr XIX/148/26
Rady Gminy Bobrowice
z dnia 26 marca 2026 r.


**Sosna zwyczajna „DANUTA” (*Pinus sylvestris*), dz. nr 247/1, obręb 0001
Bronków**

skala 1:2000
układ współrzędnych: x = 461199,94 ; y = 224484,45



 - nr działek

 - miejsce położenia


 - infrastruktura

Załącznik Nr 11 do uchwały Nr XIX/148/26
Rady Gminy Bobrowice
z dnia 26 marca 2026 r.


Klon zwyczajny „JAN” (*Acer platanoides L.*), dz. nr 116/2, obręb 0001 Barłogi

skala 1:2 000
układ współrzędnych: x = 459851,79 ; y = 228049,30



 3/1 - nr działek

 - miejsce położenia

 - infrastruktura