



DZIENNIK URZĘDOWY WOJEWÓDZTWA ŁÓDZKIEGO

Łódź, dnia 23 lipca 2015 r.

Poz. 2957

UCHWAŁA NR X/121/15 SEJMIKU WOJEWÓDZTWA ŁÓDZKIEGO

z dnia 26 maja 2015 r.

w sprawie wyznaczenia aglomeracji Aleksandrów Łódzki

Na podstawie art. 18 pkt 20 ustawy z dnia 5 czerwca 1998 r. o samorządzie województwa (j.t.: Dz. U. z 2013 r. poz. 596, poz. 645, z 2014 r. poz. 379, poz. 1072) w związku z art. 43 ust. 2a ustawy z dnia 18 lipca 2001 roku Prawo wodne (Dz. U. z 2012 r. poz. 145, poz. 951, poz. 1513, z 2013 r. poz. 21, poz. 165, z 2014 r. poz. 659, poz. 822, poz. 850, poz. 1146) oraz art. 22 ust. 2 i 3 ustawy z dnia 5 stycznia 2011 r. o zmianie ustawy - Prawo wodne oraz niektórych innych ustaw (Dz. U. z 2011 r. Nr 32, poz. 159, z 2014 r. poz. 850) Sejmik Województwa Łódzkiego uchwala, co następuje:

§ 1. Wyznacza aglomerację Aleksandrów Łódzki zwaną dalej „aglomeracją”, położoną w województwie łódzkim, powiecie zgierskim, gminie Aleksandrów Łódzki.

§ 2. Aglomerację tworzą miejscowości: Aleksandrów Łódzki, Rąbień, Rąbień AB, Antoniew, Ruda Bugaj, osiedle „Zielony Romanów” w Łodzi.

§ 3. Równoważna liczba mieszkańców aglomeracji wynosi: 23 804.

§ 4. Ścieki komunalne z obszaru aglomeracji odprowadzane są do oczyszczalni ścieków zlokalizowanej w Rudzie Bugaj.

§ 5. Obszar i granice aglomeracji wyznaczono na mapie w skali 1:10 000, która stanowi załącznik do niniejszej uchwały.

§ 6. Likwiduje aglomerację Aleksandrów Łódzki, wyznaczoną uchwałą nr XL/1117/09 Sejmiku Województwa Łódzkiego z dnia 12 maja 2009 r. w sprawie wyznaczenia aglomeracji Aleksandrów Łódzki (Dz. Urz. Województwa Łódzkiego z dnia 18 czerwca 2009 r. Nr 167, poz. 1553).

§ 7. Wykonanie uchwały powierza się Zarządowi Województwa Łódzkiego.

§ 8. Uchwała wchodzi w życie po upływie 14 dni od dnia ogłoszenia w Dzienniku Urzędowym Województwa Łódzkiego.

Przewodniczący Sejmiku
Marek Mazur

Załącznik
do uchwały nr X/121/15
Sejmiku Województwa Łódzkiego
z dnia 26 maja 2015 r.

LEGENDA

1	2	3	4	5	6	7	8	9	10	11	12	13	14	15	16	17	18	19
20	21	22	23	24	25	26	27	28	29	30	31	32	33	34	35	36	37	38
39	40	41	42	43	44	45	46	47	48	49	50	51	52	53	54	55	56	57
58	59	60	61	62	63	64	65	66	67	68	69	70	71	72	73	74	75	76
77	78	79	80	81	82	83	84	85	86	87	88	89	90	91	92	93	94	95
96	97	98	99	100	101	102	103	104	105	106	107	108	109	110	111	112	113	114
115	116	117	118	119	120	121	122	123	124	125	126	127	128	129	130	131	132	133
134	135	136	137	138	139	140	141	142	143	144	145	146	147	148	149	150	151	152
153	154	155	156	157	158	159	160	161	162	163	164	165	166	167	168	169	170	171
172	173	174	175	176	177	178	179	180	181	182	183	184	185	186	187	188	189	190
191	192	193	194	195	196	197	198	199	200	201	202	203	204	205	206	207	208	209
210	211	212	213	214	215	216	217	218	219	220	221	222	223	224	225	226	227	228
229	230	231	232	233	234	235	236	237	238	239	240	241	242	243	244	245	246	247
248	249	250	251	252	253	254	255	256	257	258	259	260	261	262	263	264	265	266
267	268	269	270	271	272	273	274	275	276	277	278	279	280	281	282	283	284	285

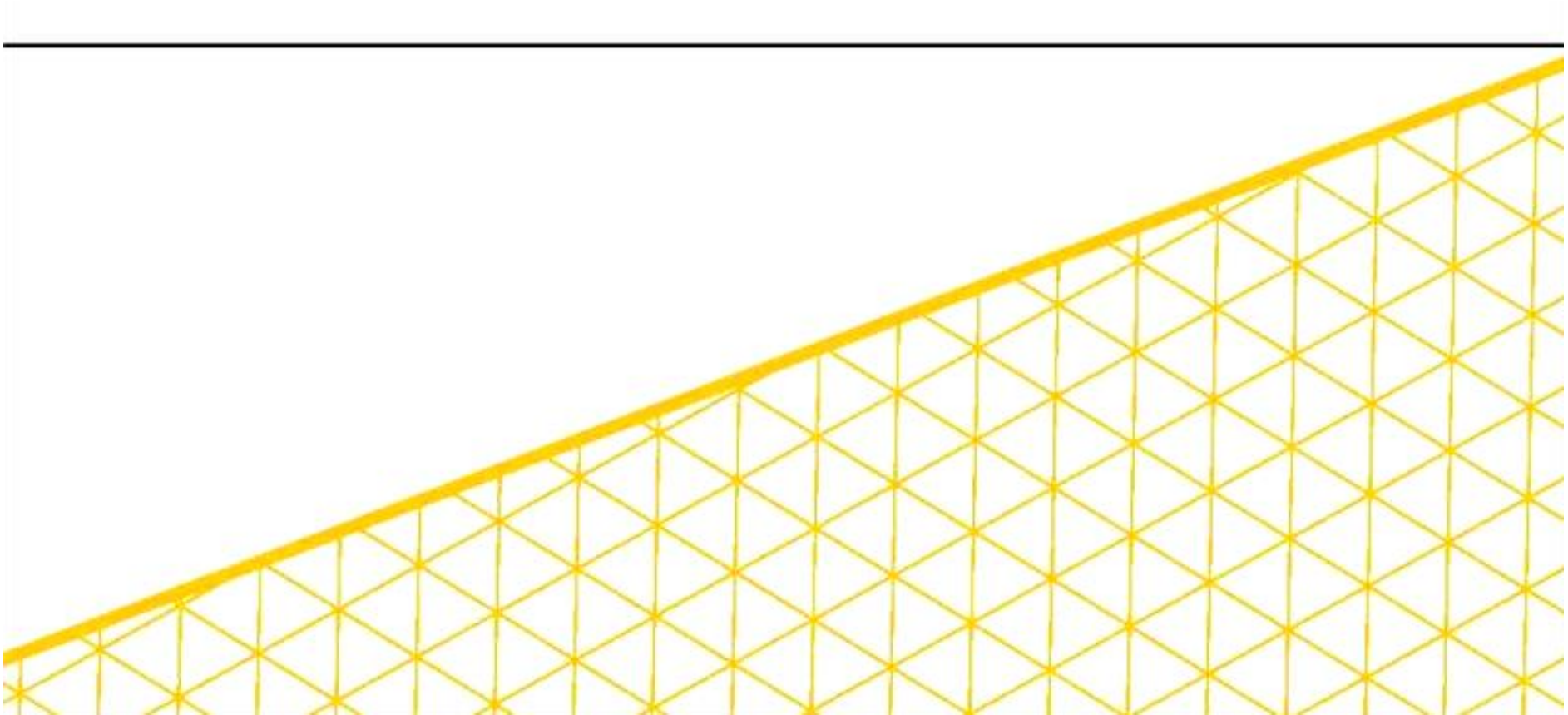
Obszar 1



Obszar 2




Obszar 3




Obszar 4



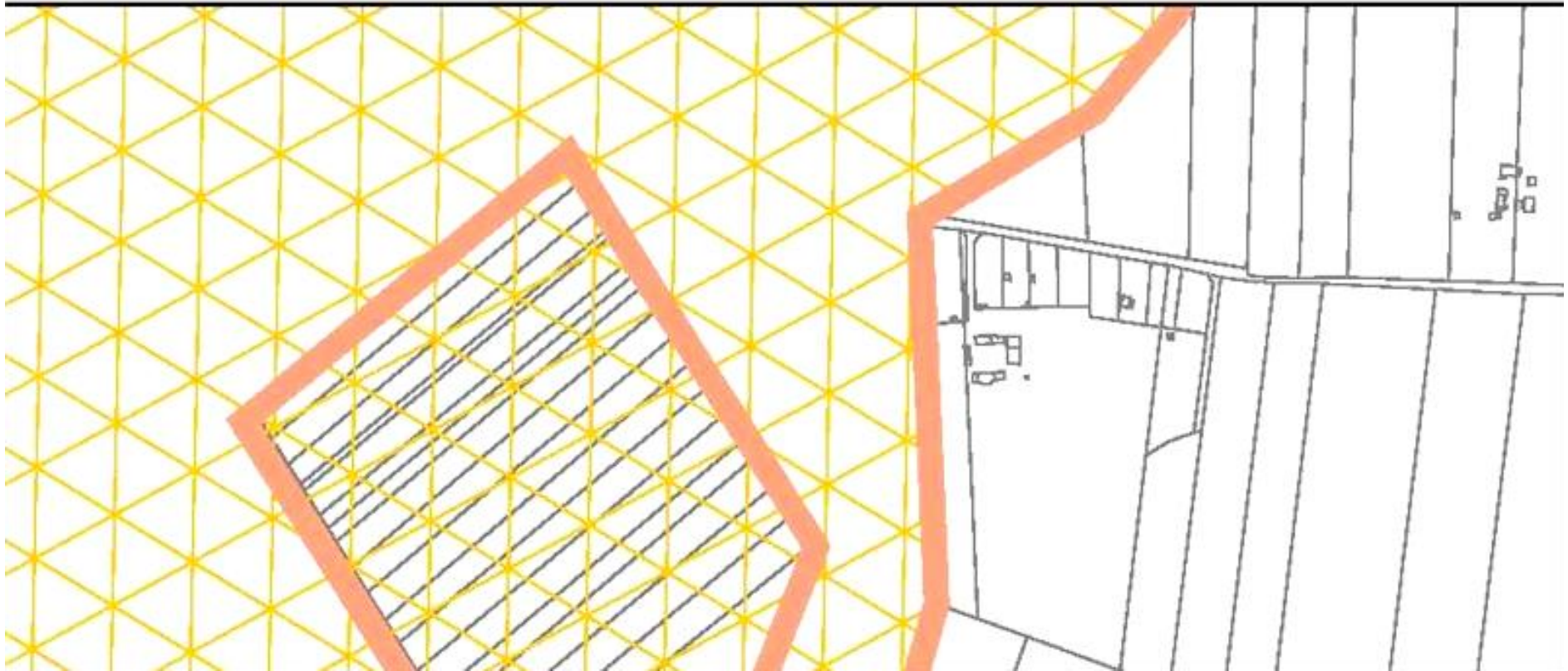
Obszar 5



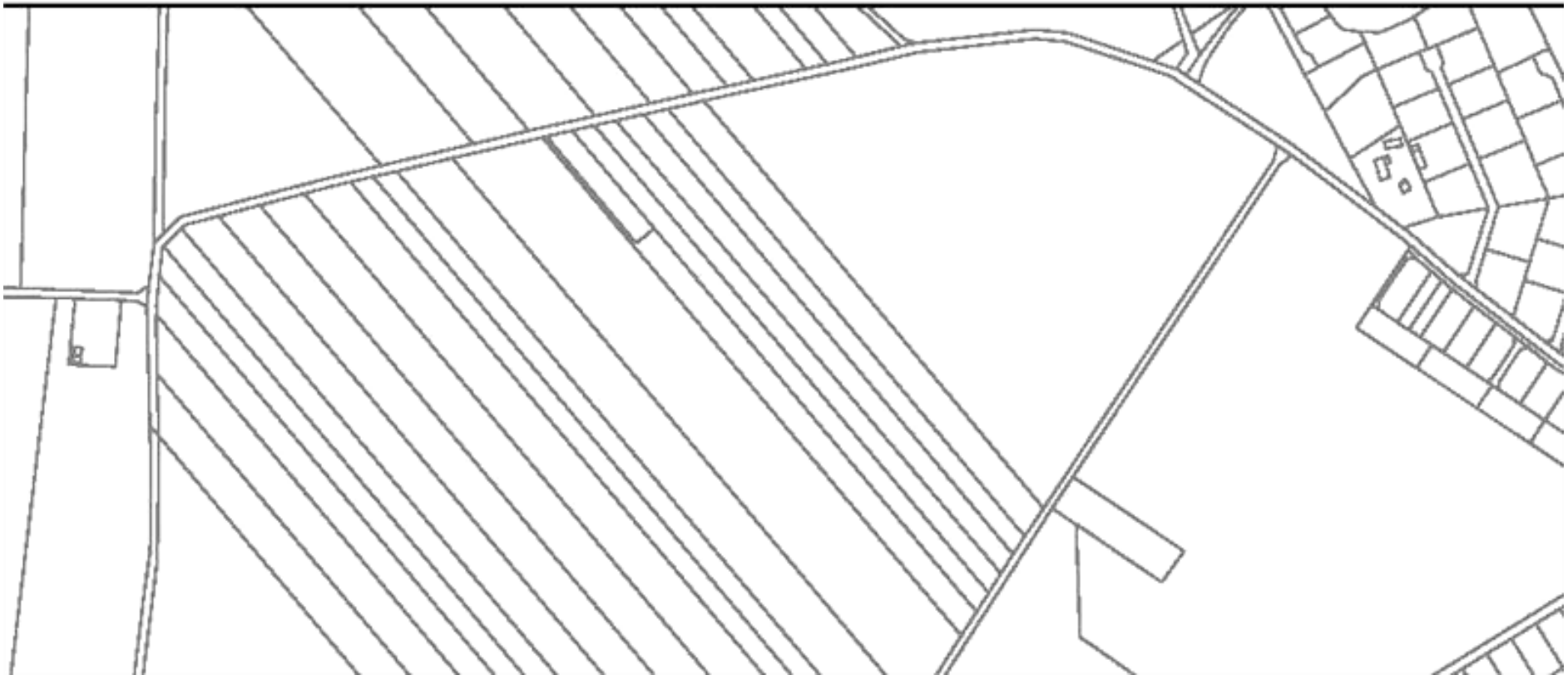
Obszar 6



Obszar 7



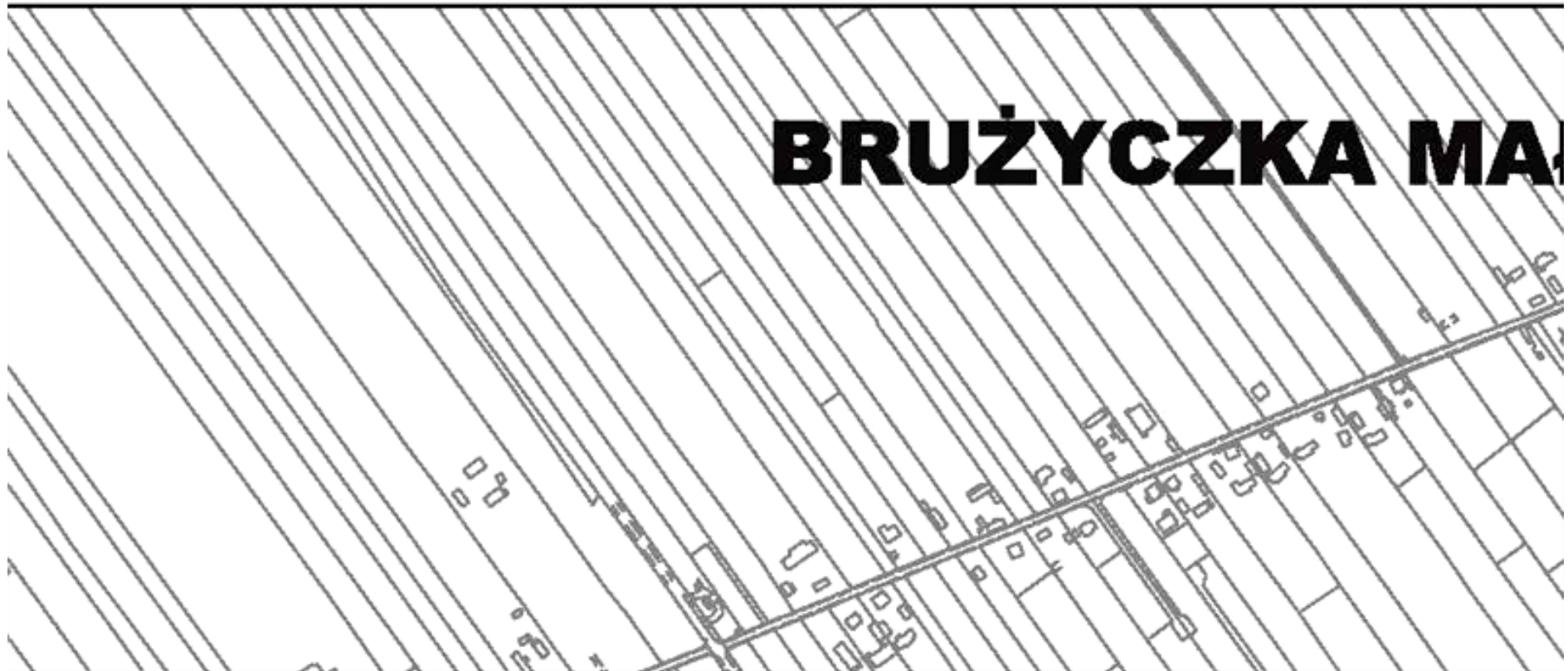
Obszar 8



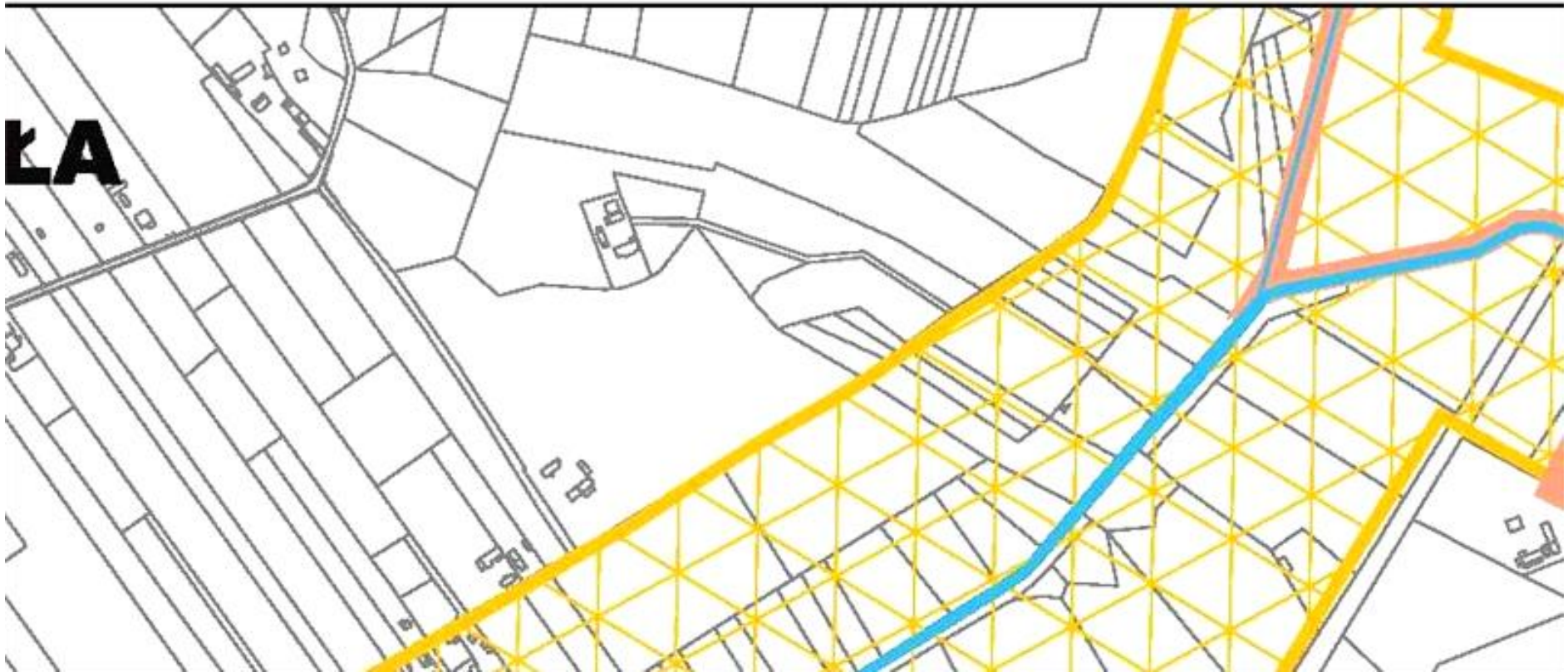
Obszar 9



Obszar 10



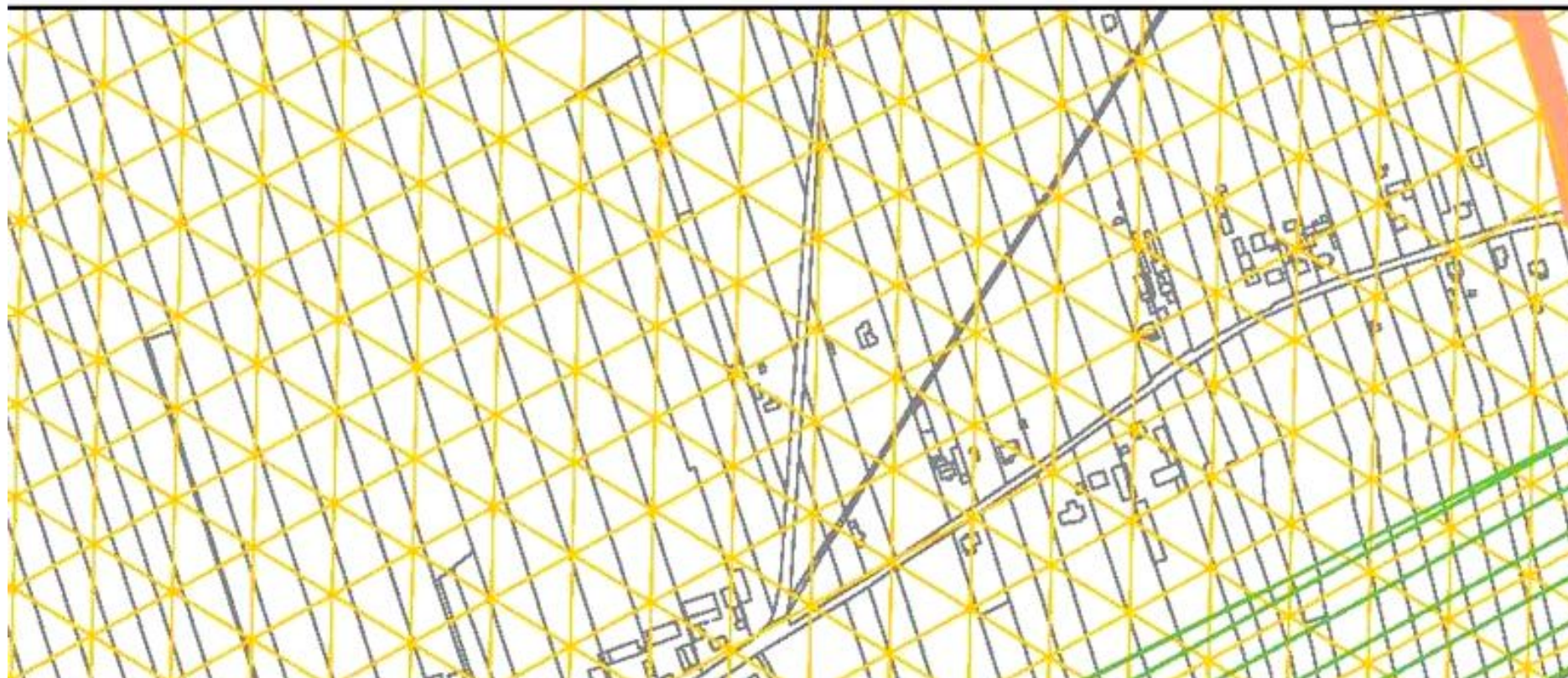
Obszar 11



Obszar 12



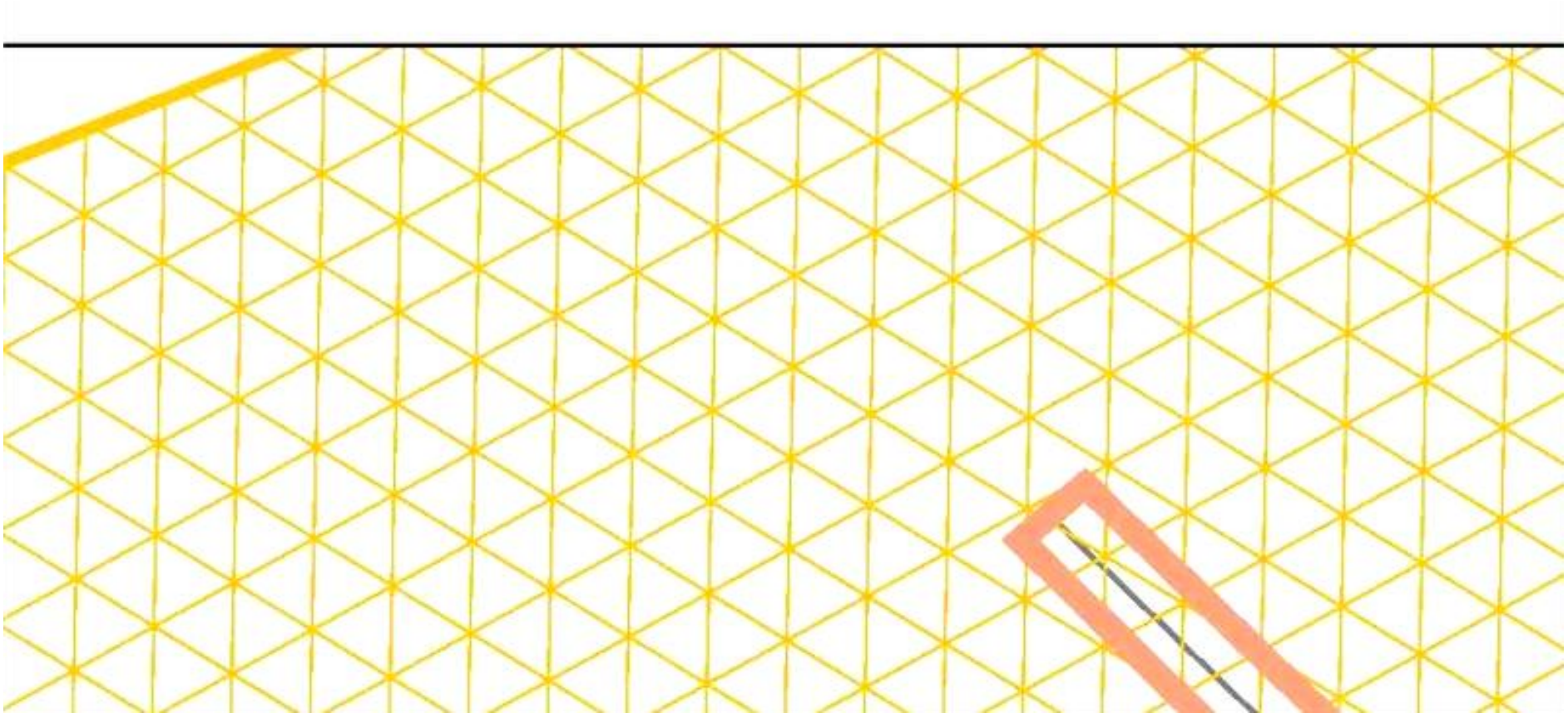
Obszar 13




Obszar 14




Obszar 15



Obszar 16




Obszar 17



Obszar 18



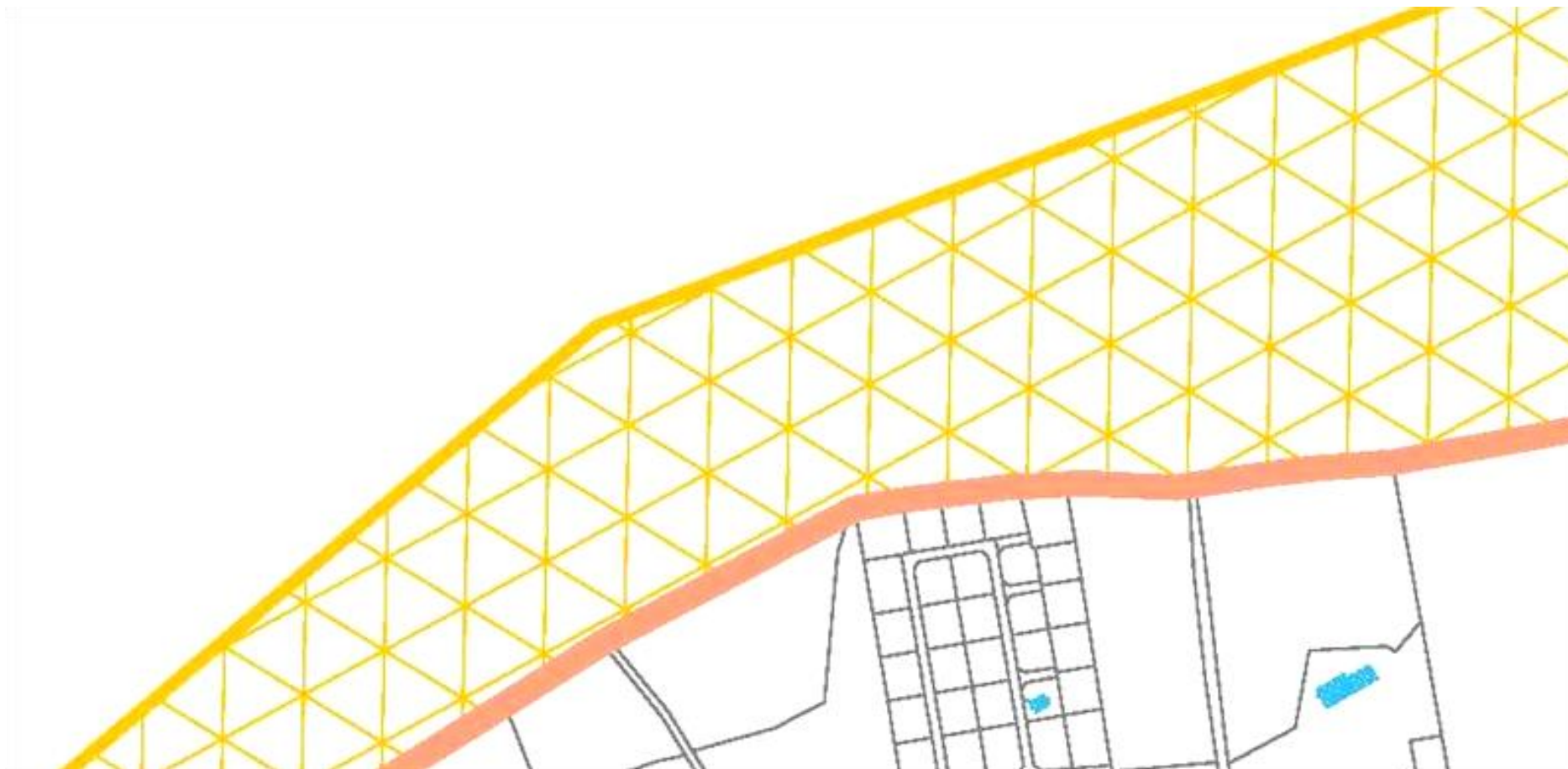
Obszar 19



Obszar 20



Obszar 21



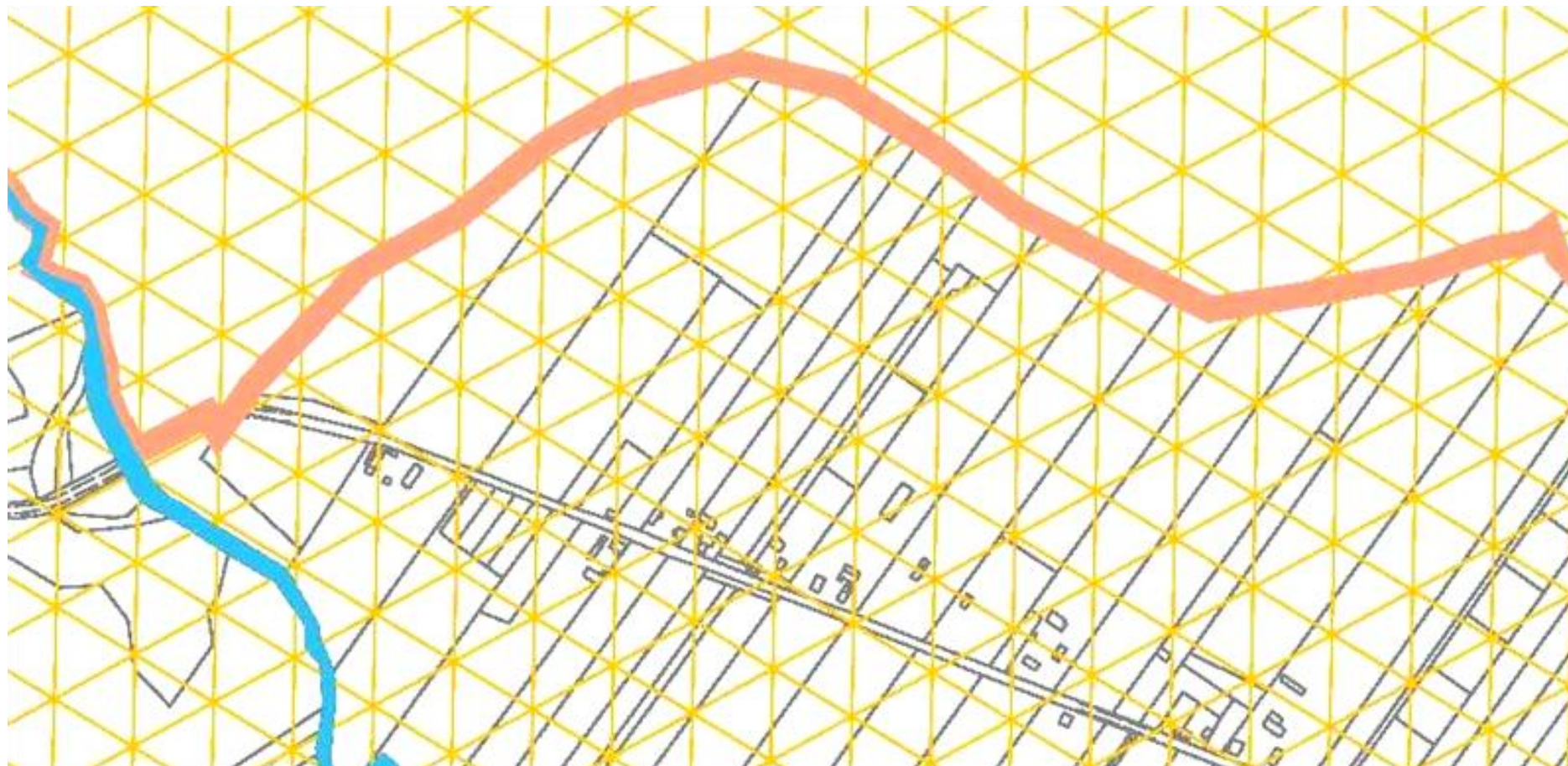
Obszar 22



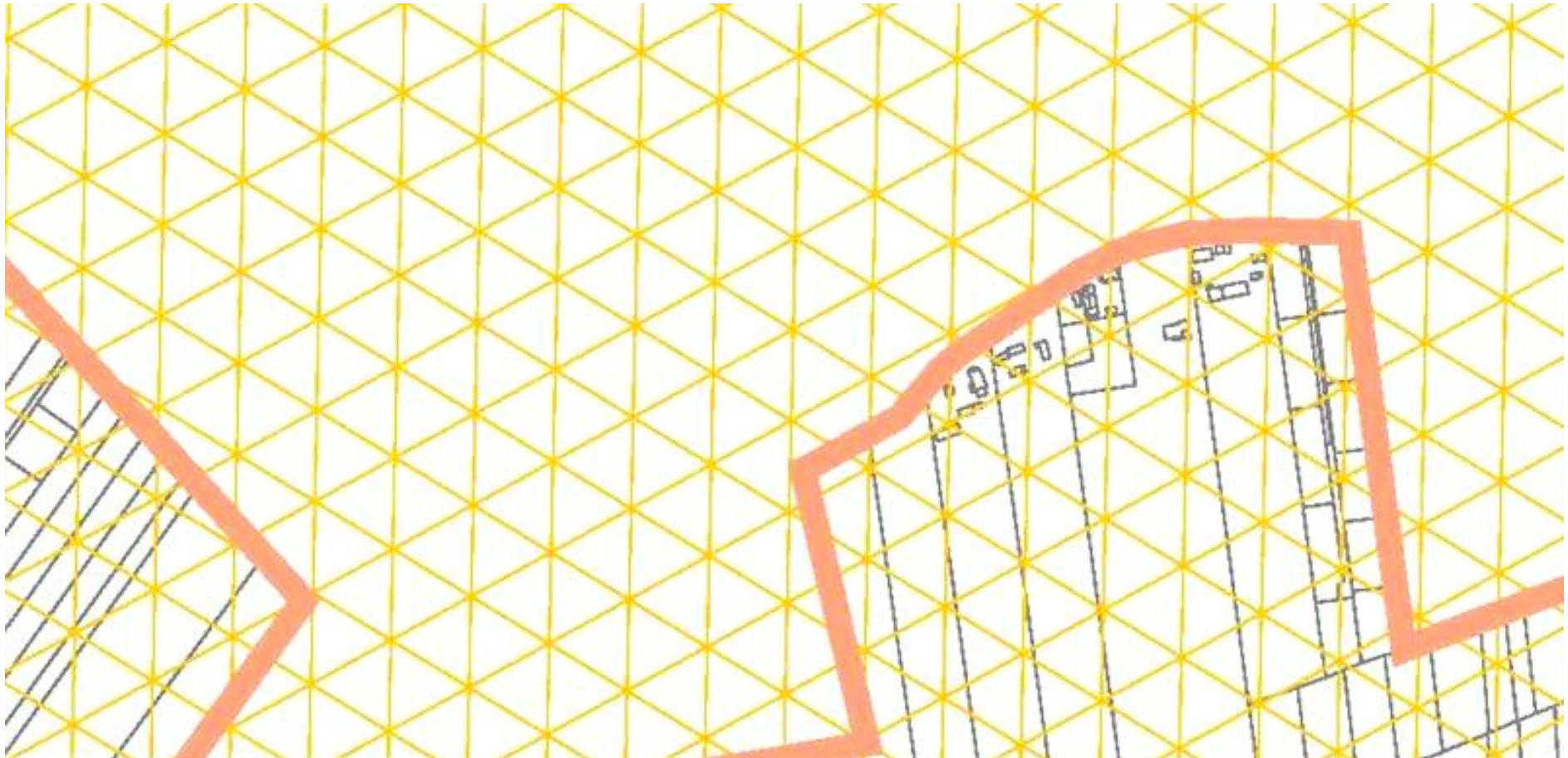
Obszar 23



Obszar 24



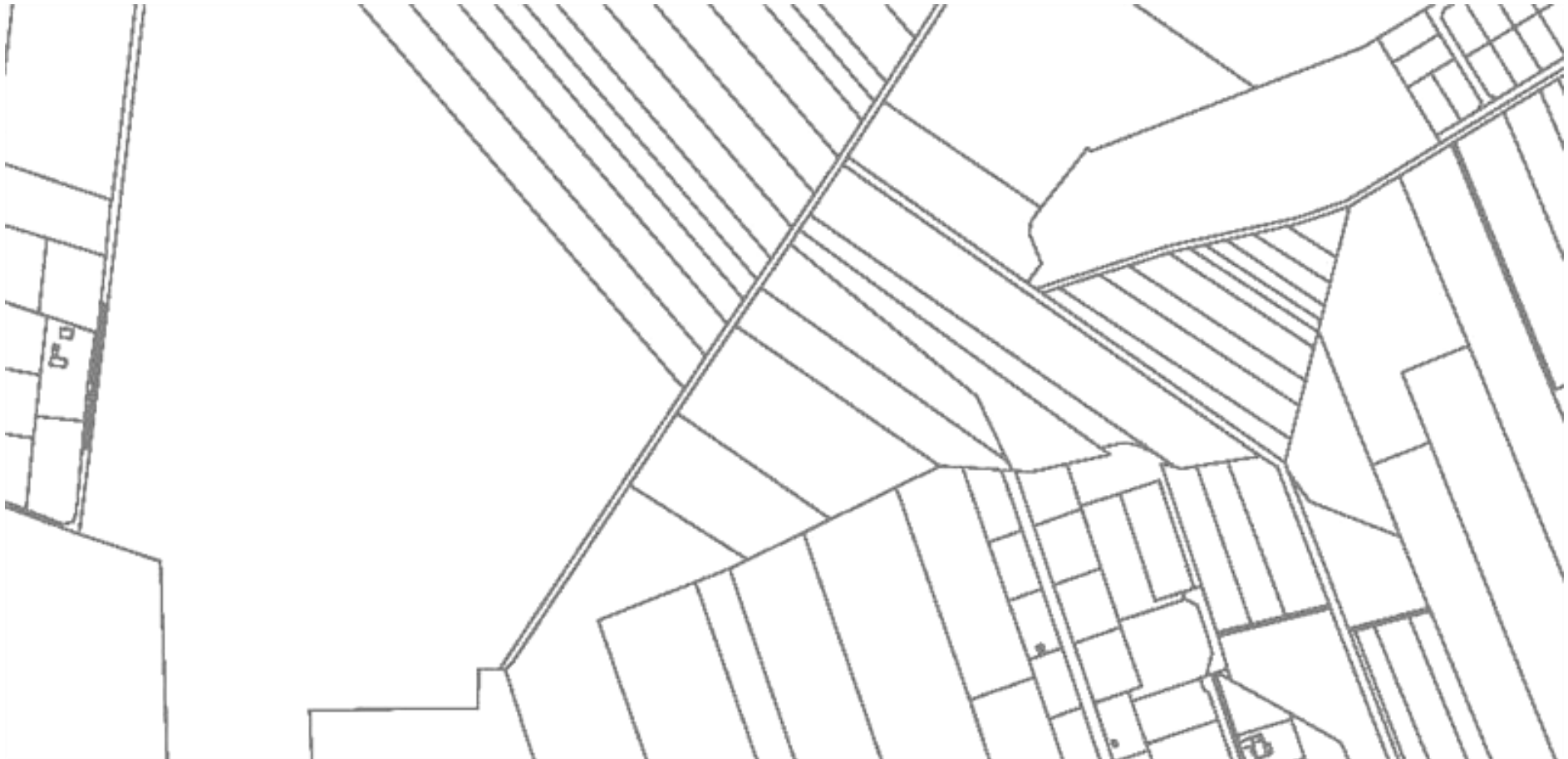
Obszar 25



Obszar 26



Obszar 27



Obszar 28



Obszar 29



Obszar 30



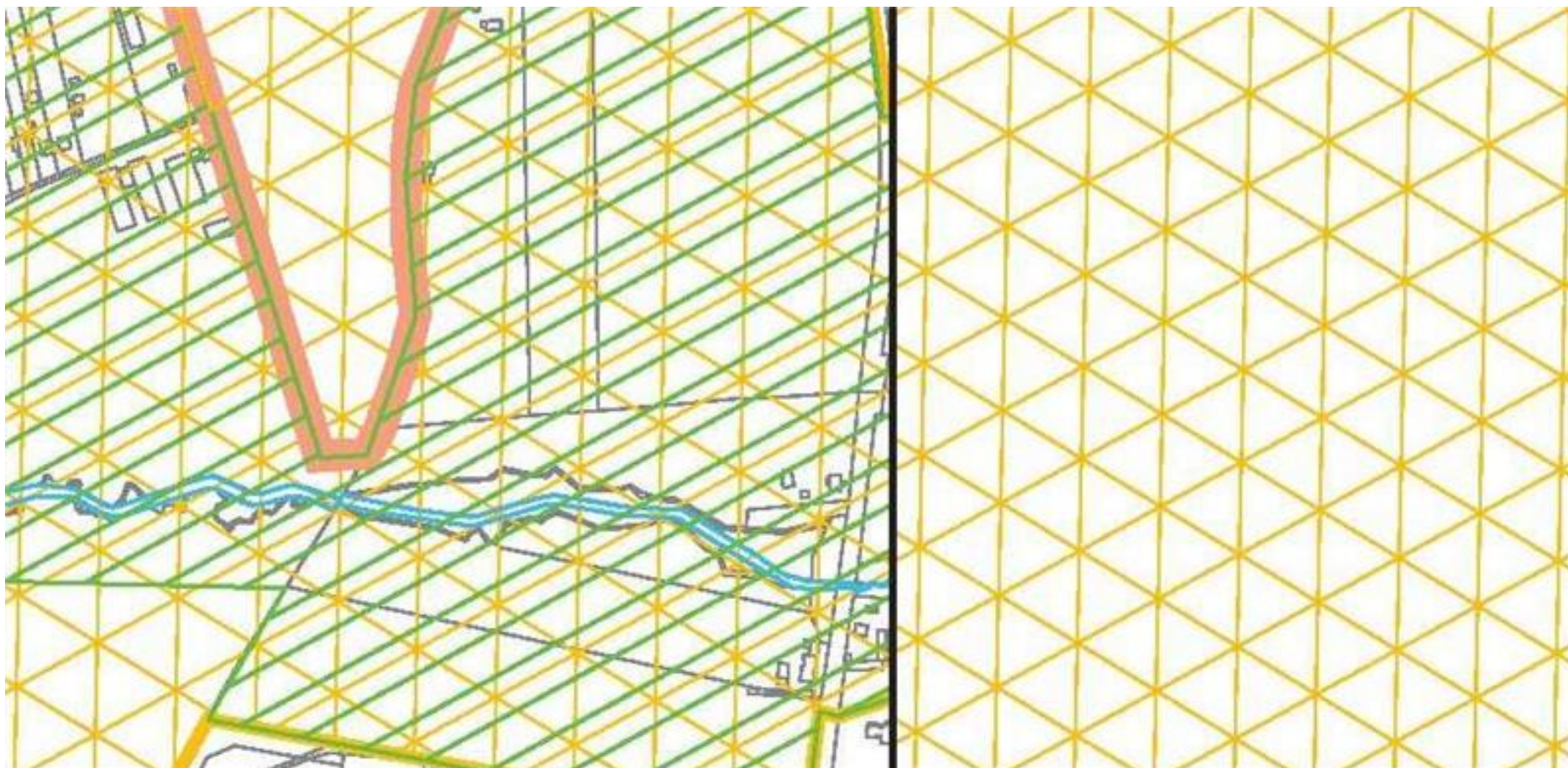
Obszar 31




Obszar 32



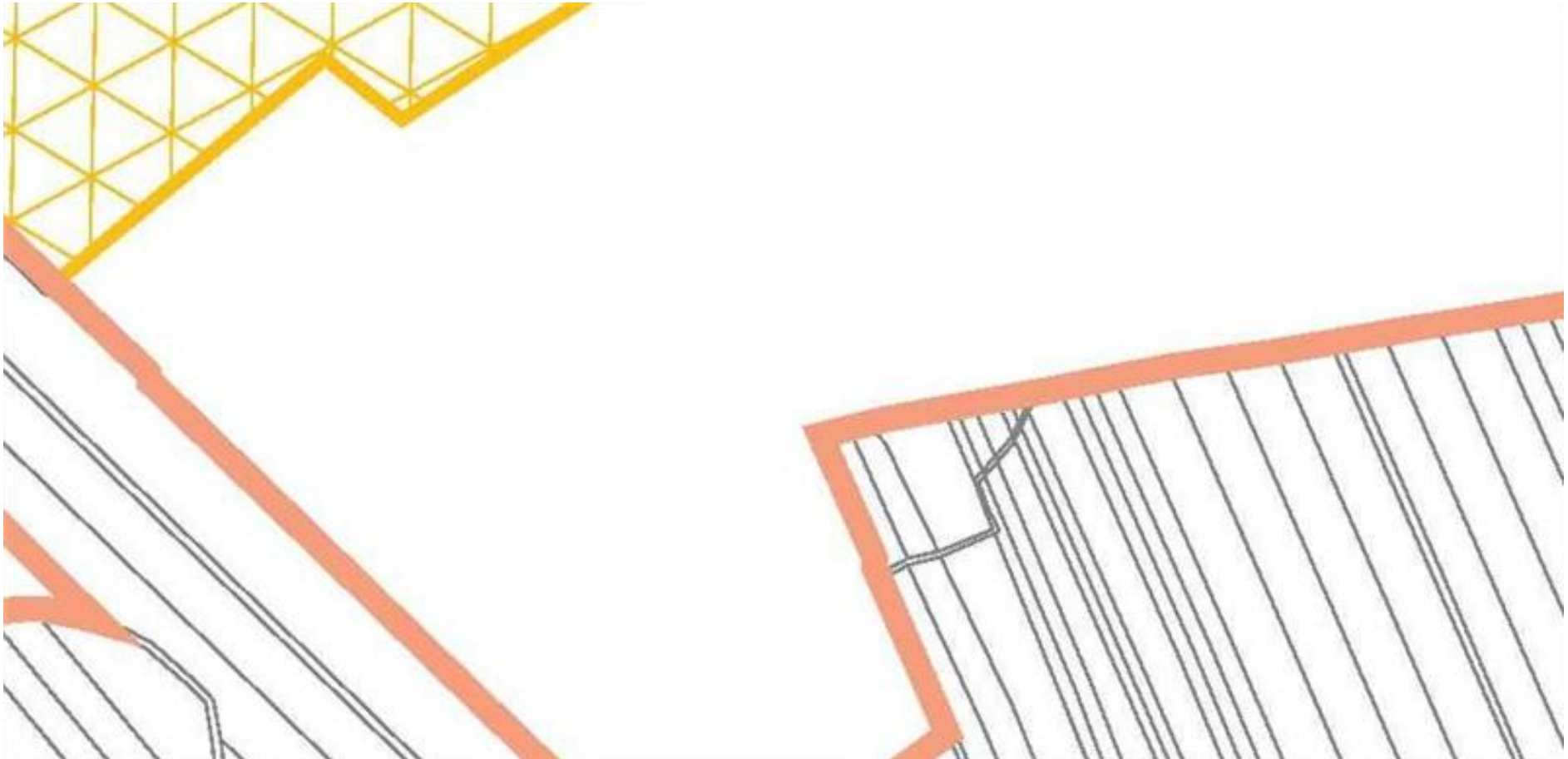
Obszar 33



Obszar 34



Obszar 35



Obszar 36



Obszar 37



Obszar 38




Obszar 39



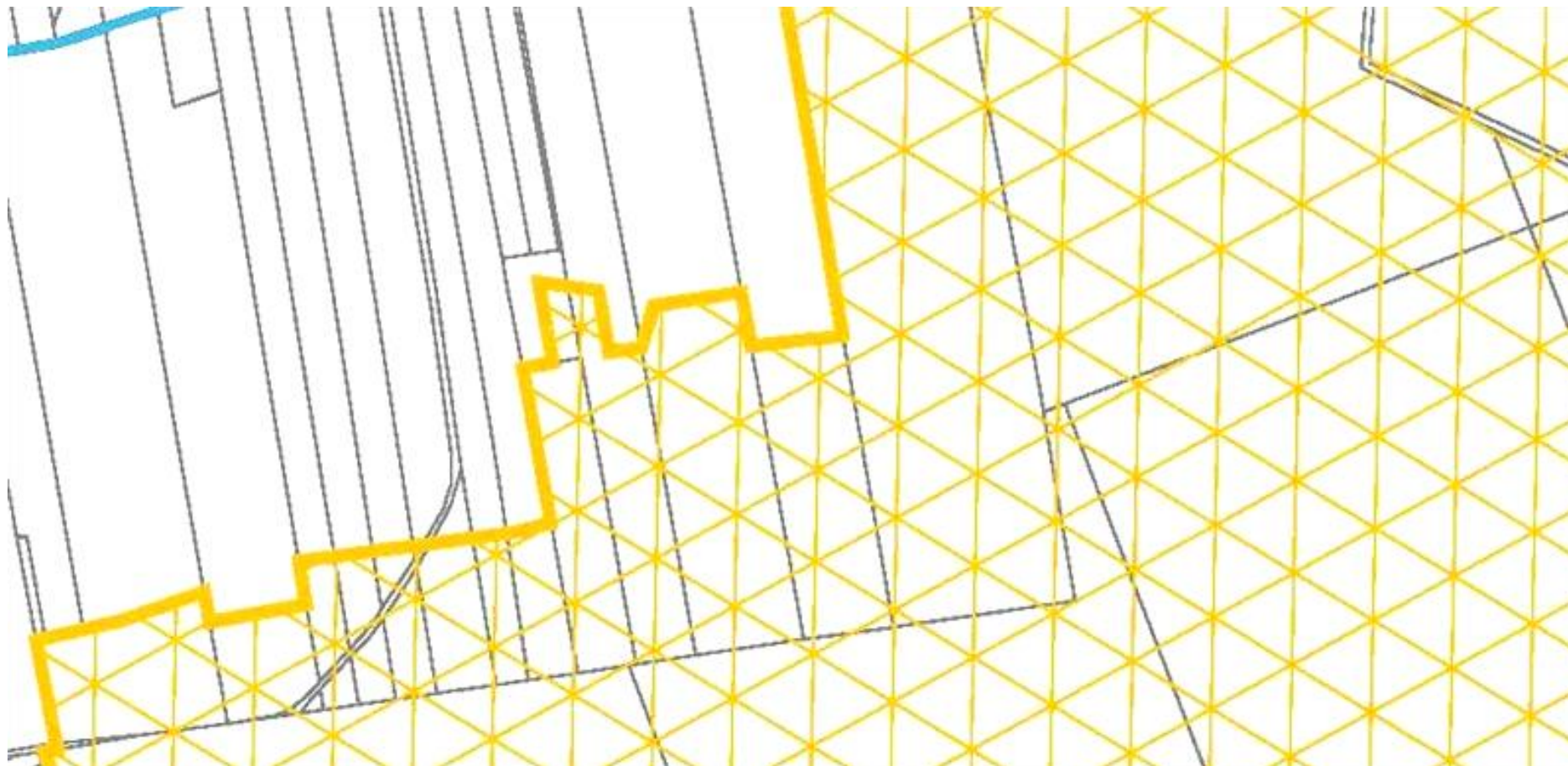
Obszar 40



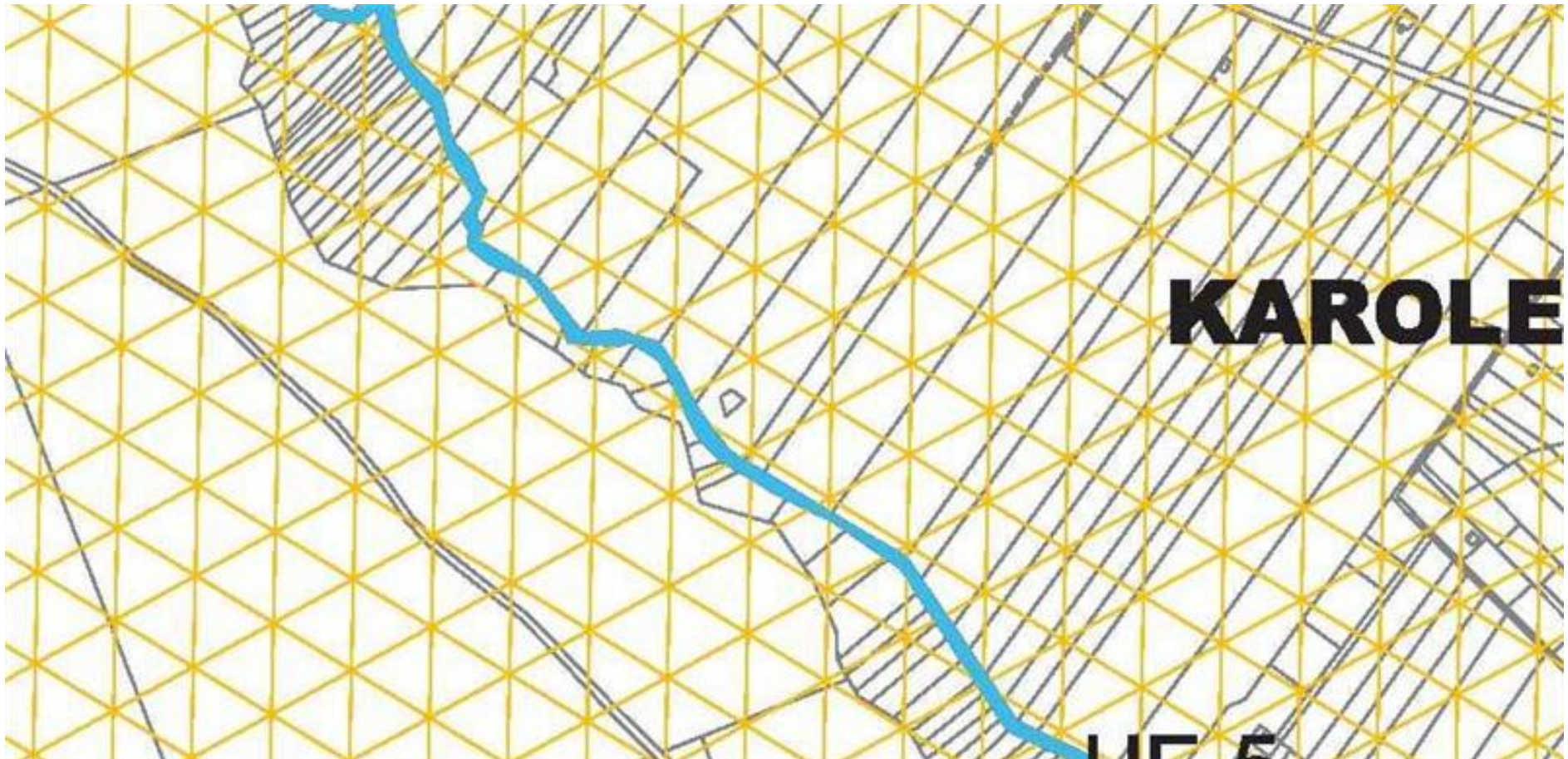
Obszar 41



Obszar 42



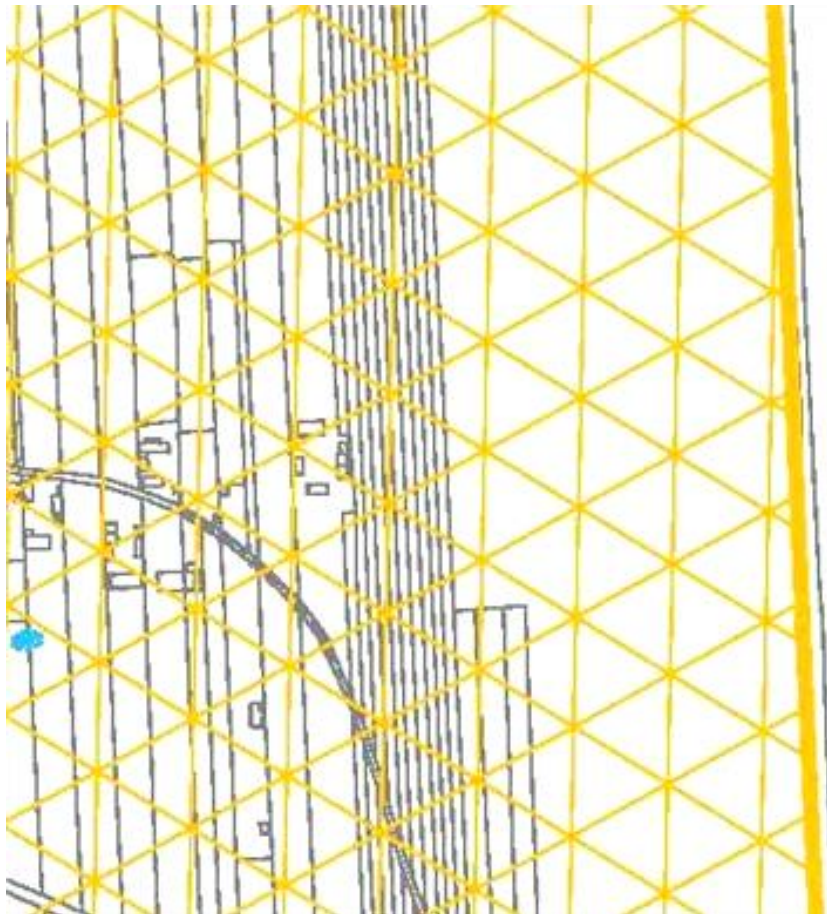
Obszar 43



Obszar 44



Obszar 45



NAKIELNICA



Obszar 46



Obszar 47



BRUŻYCZKA KSIĘSTWO

Obszar 48



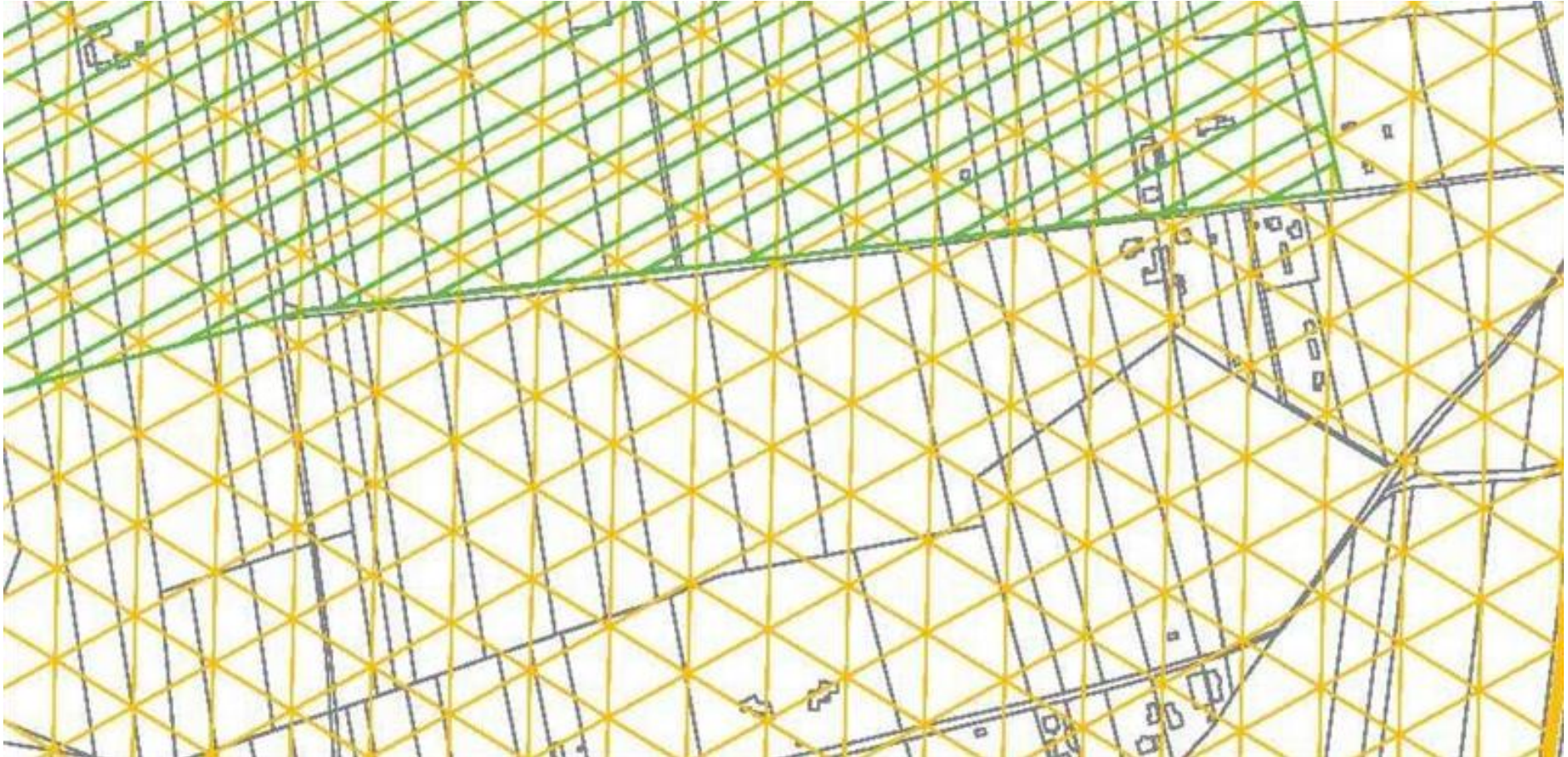
Obszar 49



Obszar 50




Obszar 51



Obszar 52



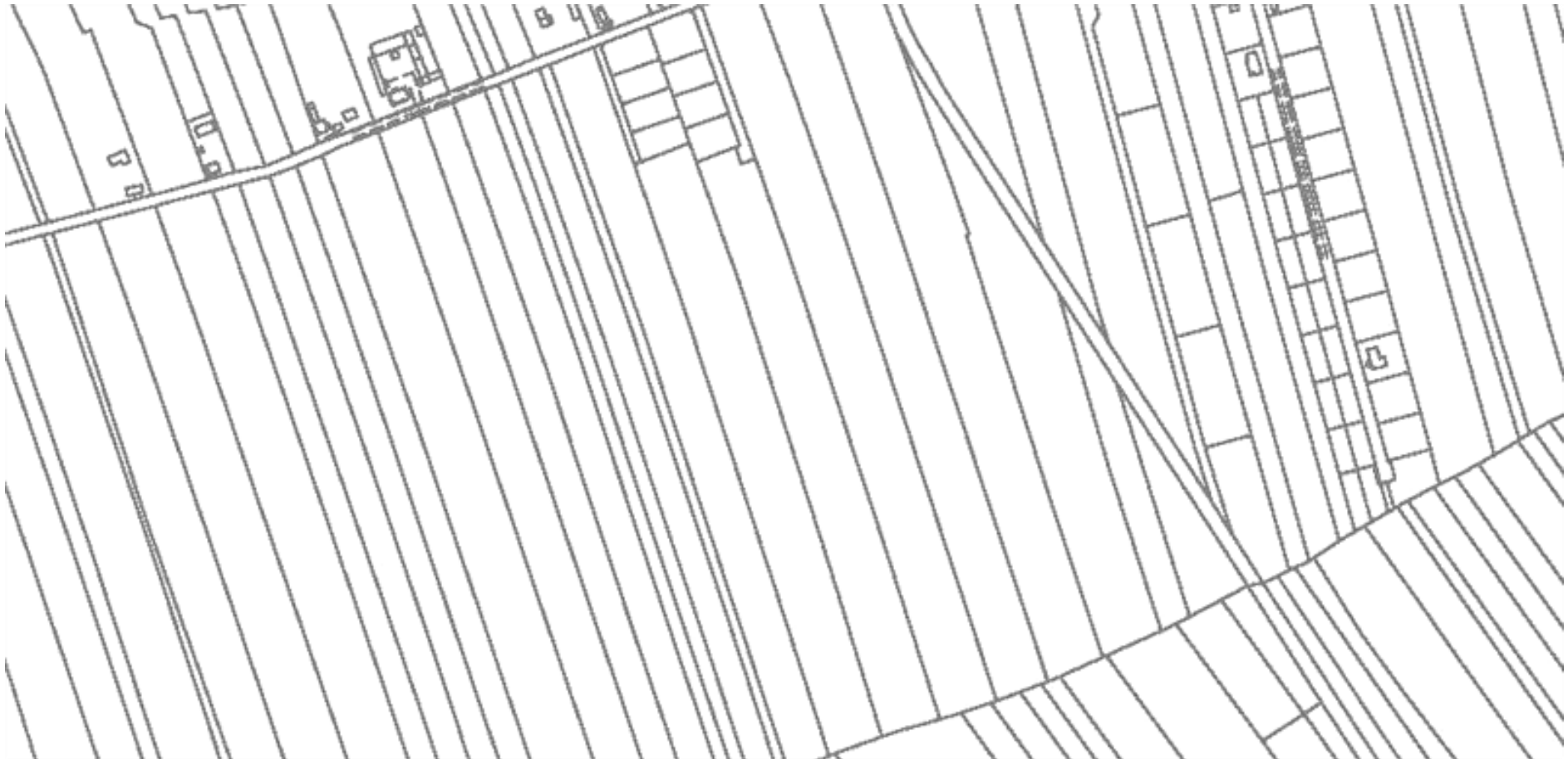
Obszar 53



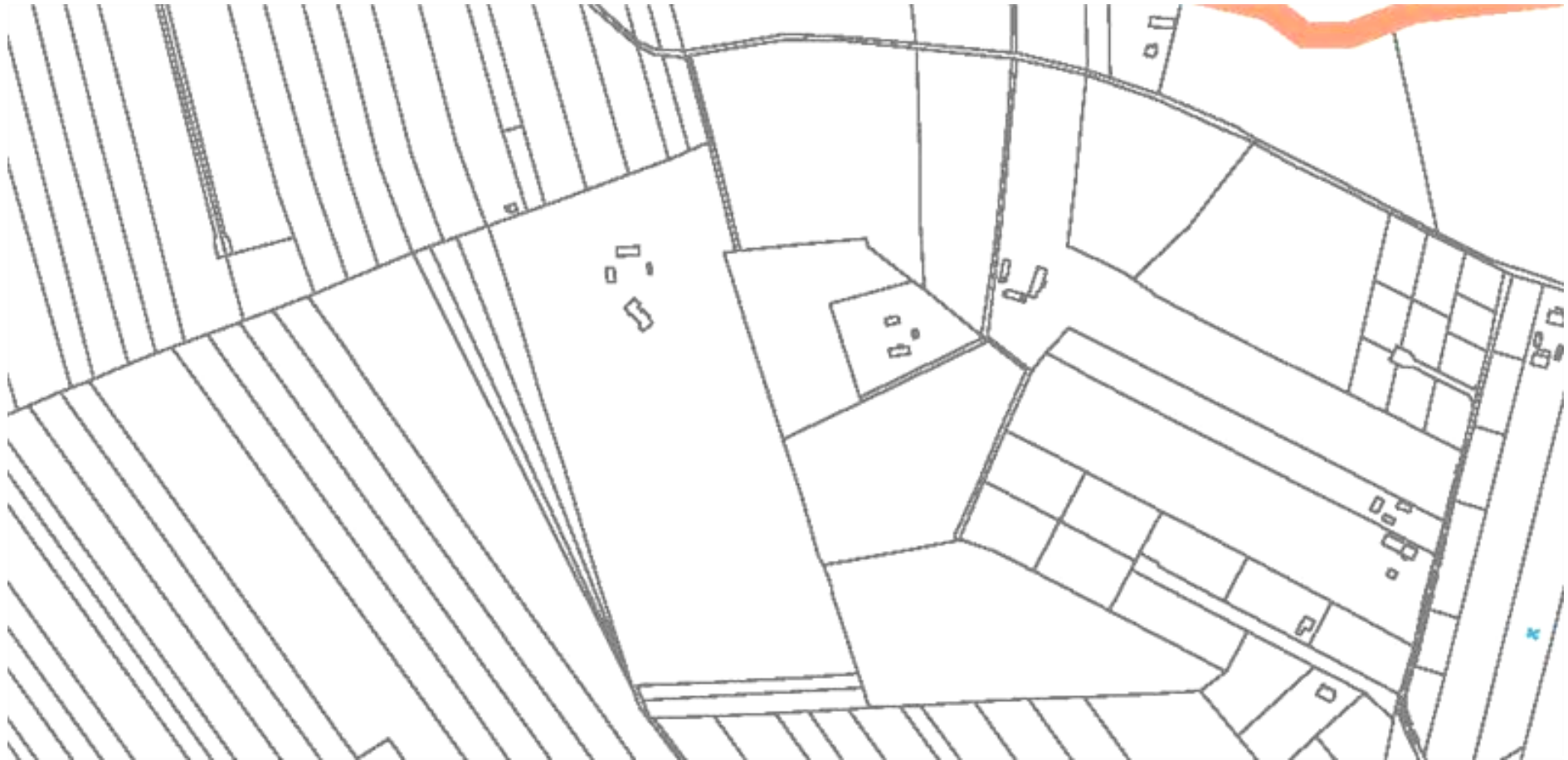
Obszar 54



Obszar 55



Obszar 56



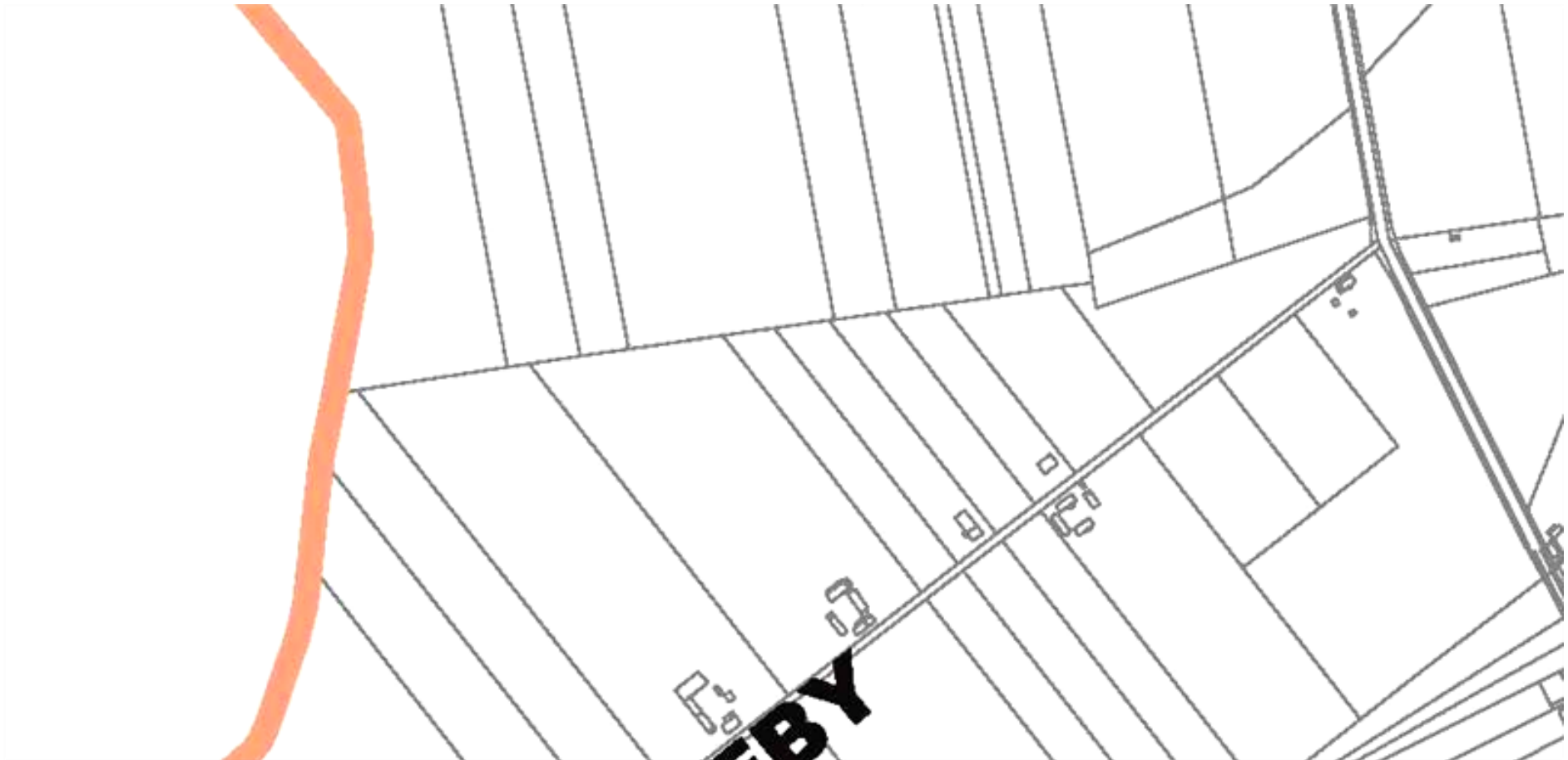
Obszar 57



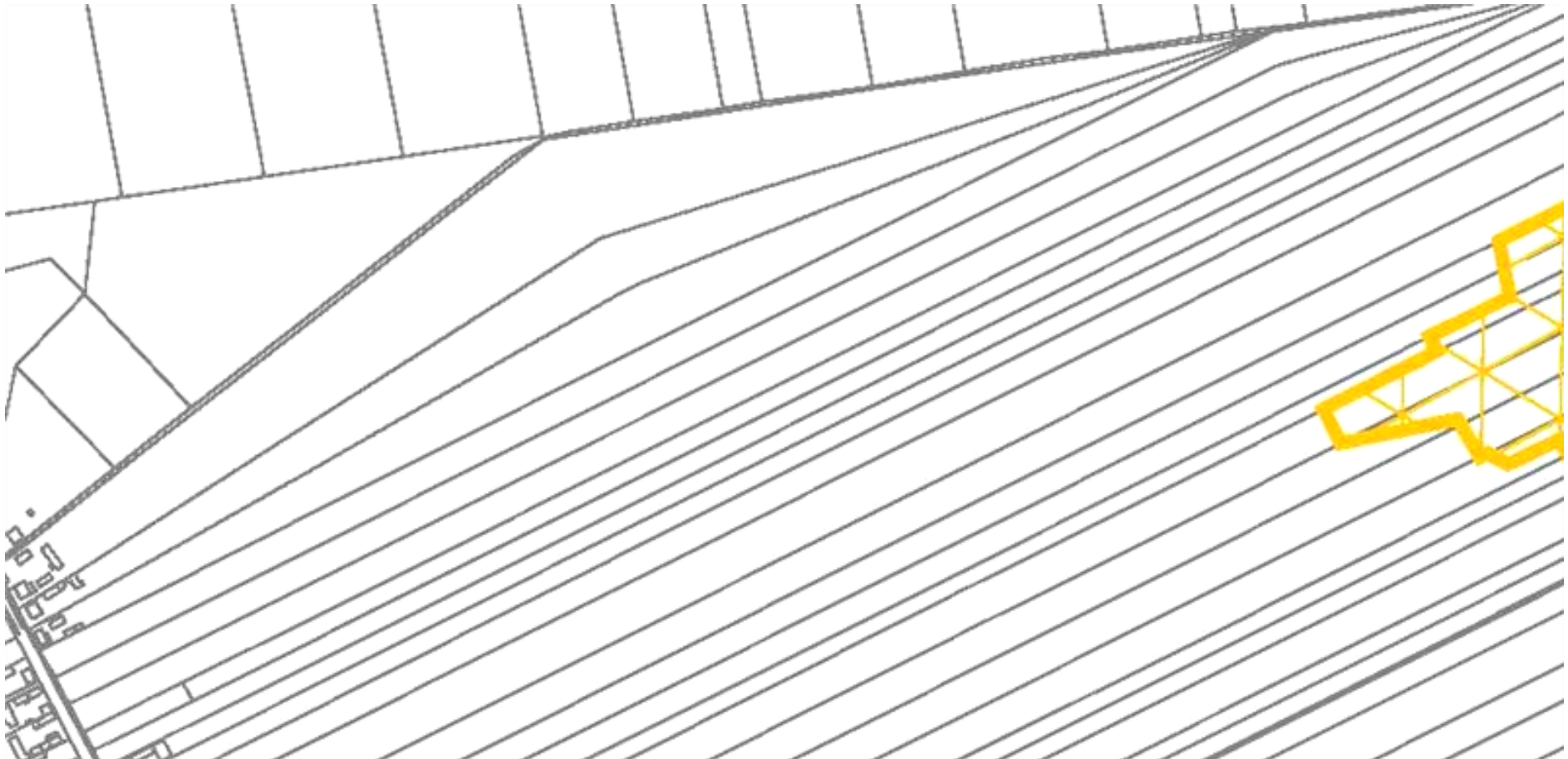
Obszar 58




Obszar 59



Obszar 60



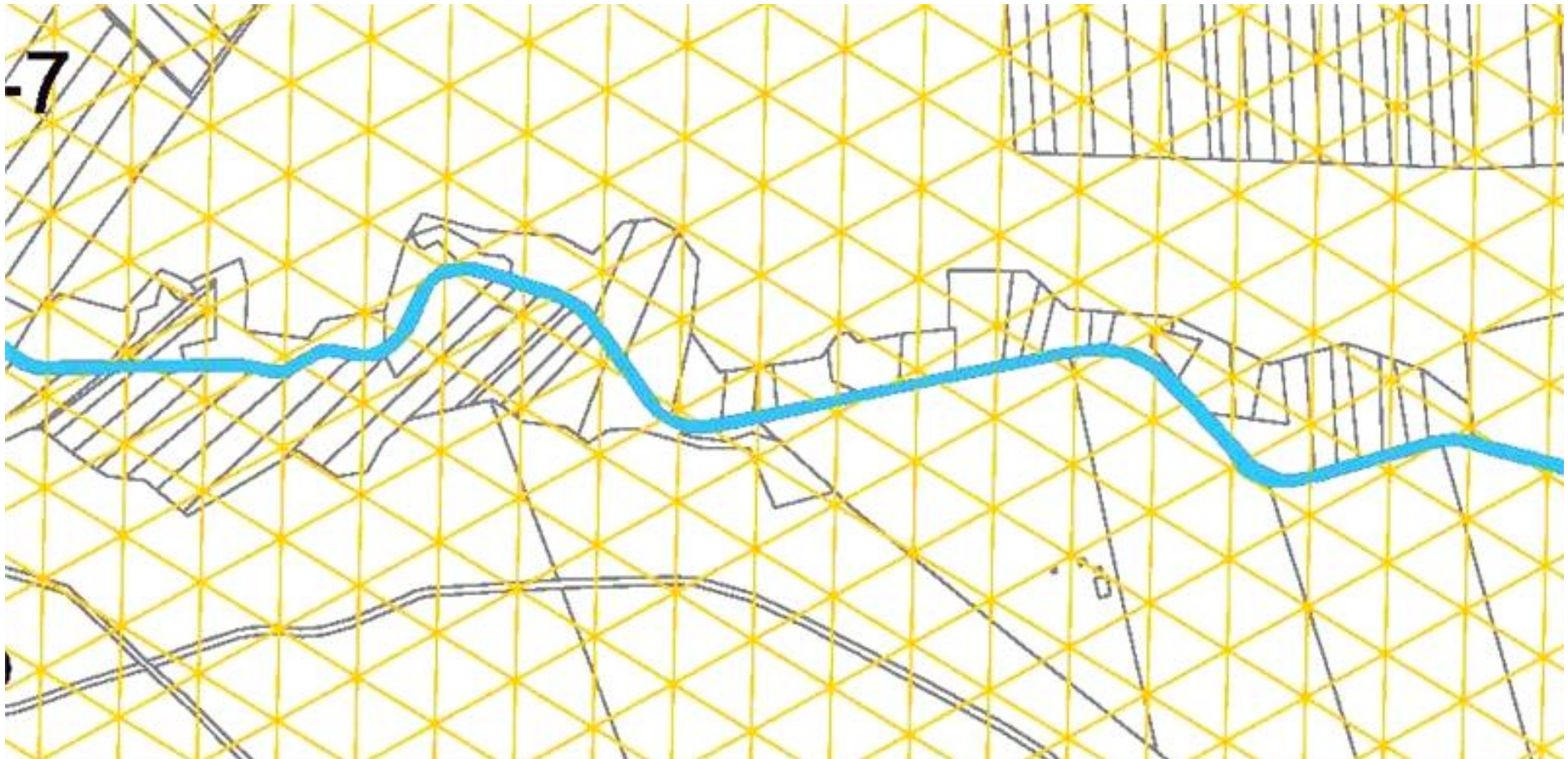
Obszar 61



Obszar 62



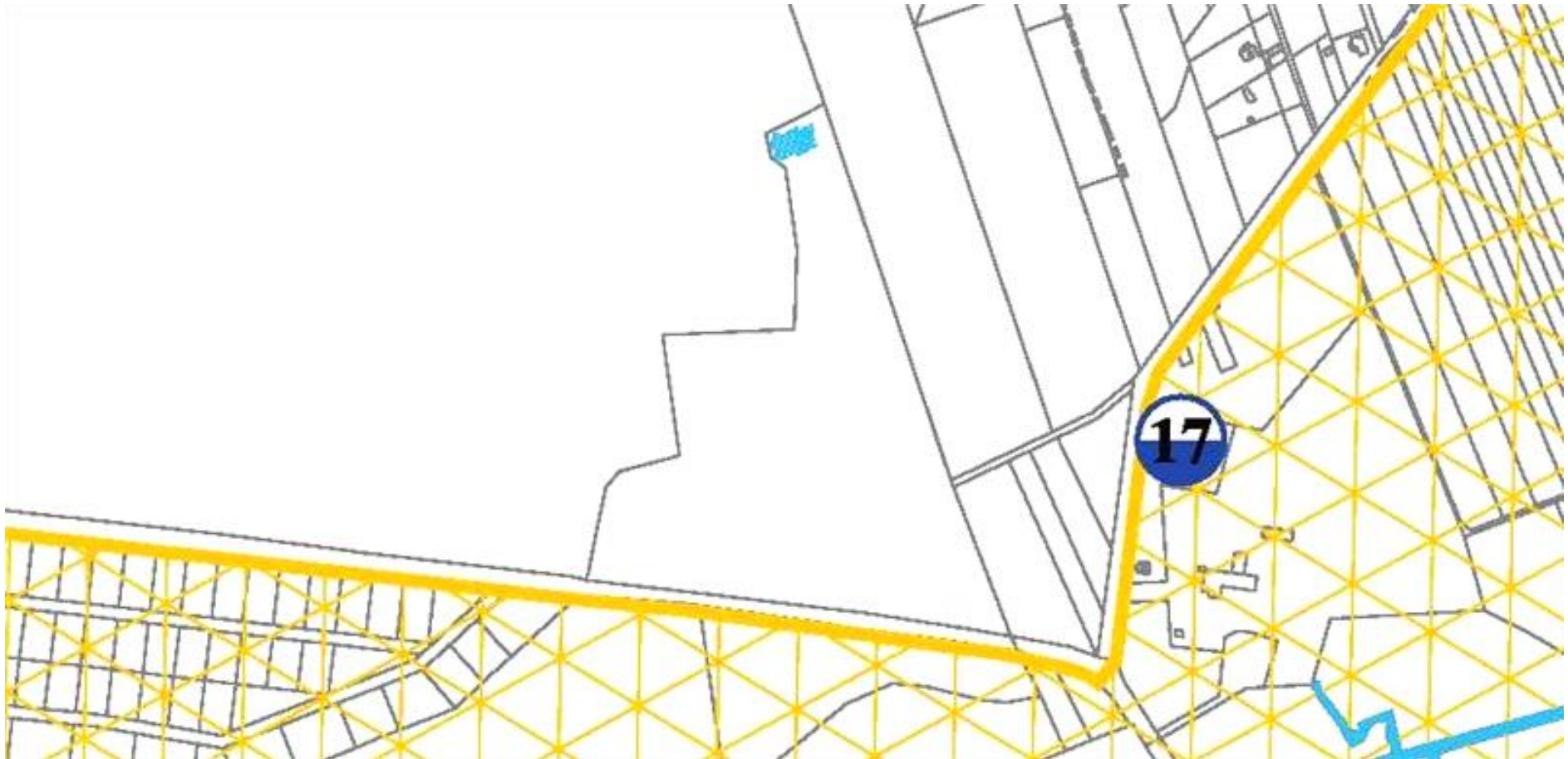
Obszar 63



Obszar 64



Obszar 65



Obszar 66



Obszar 67



Obszar 68



Obszar 69



Obszar 70



Obszar 71



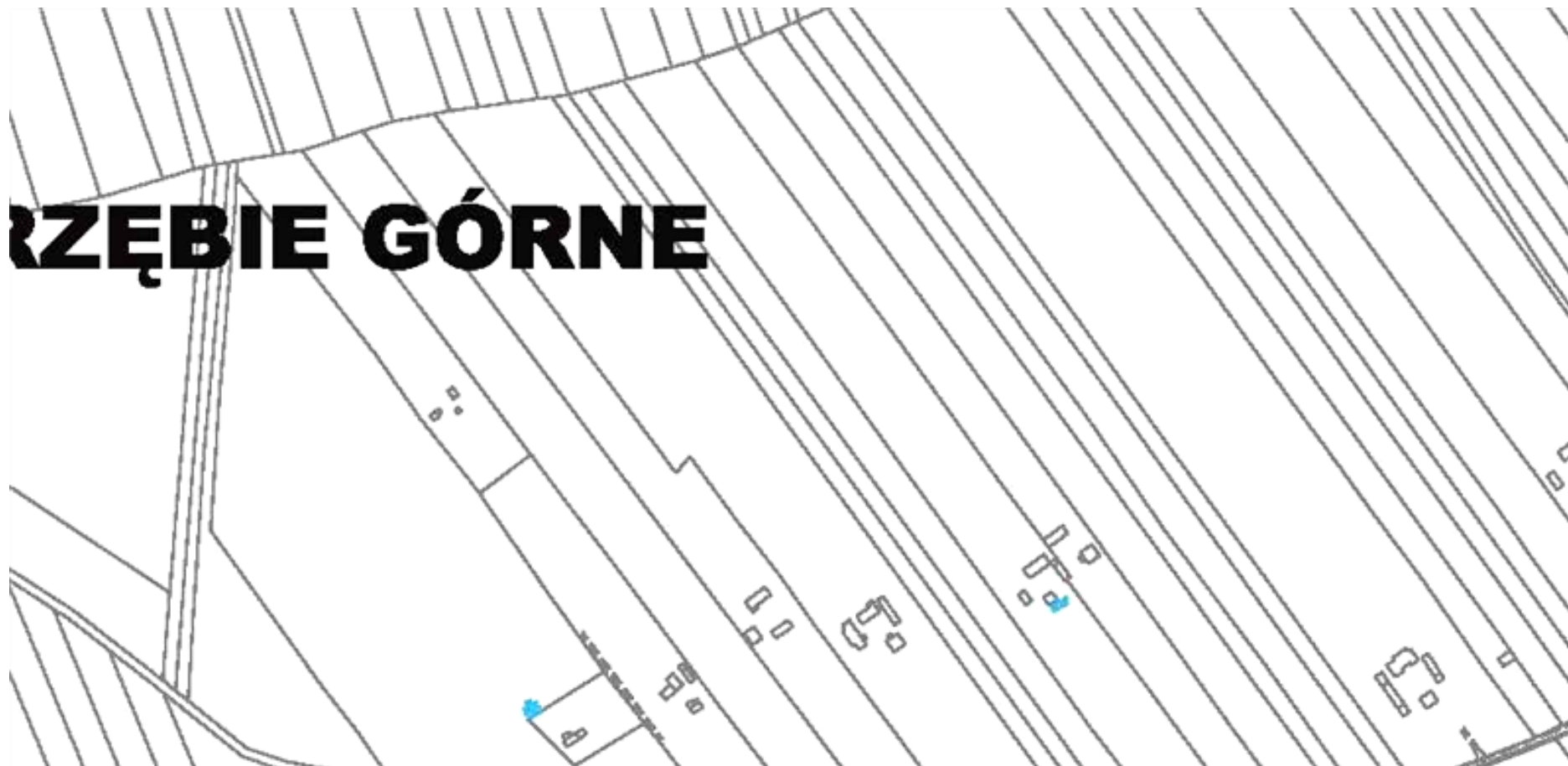
Obszar 72



Obszar 73



Obszar 74



Obszar 75



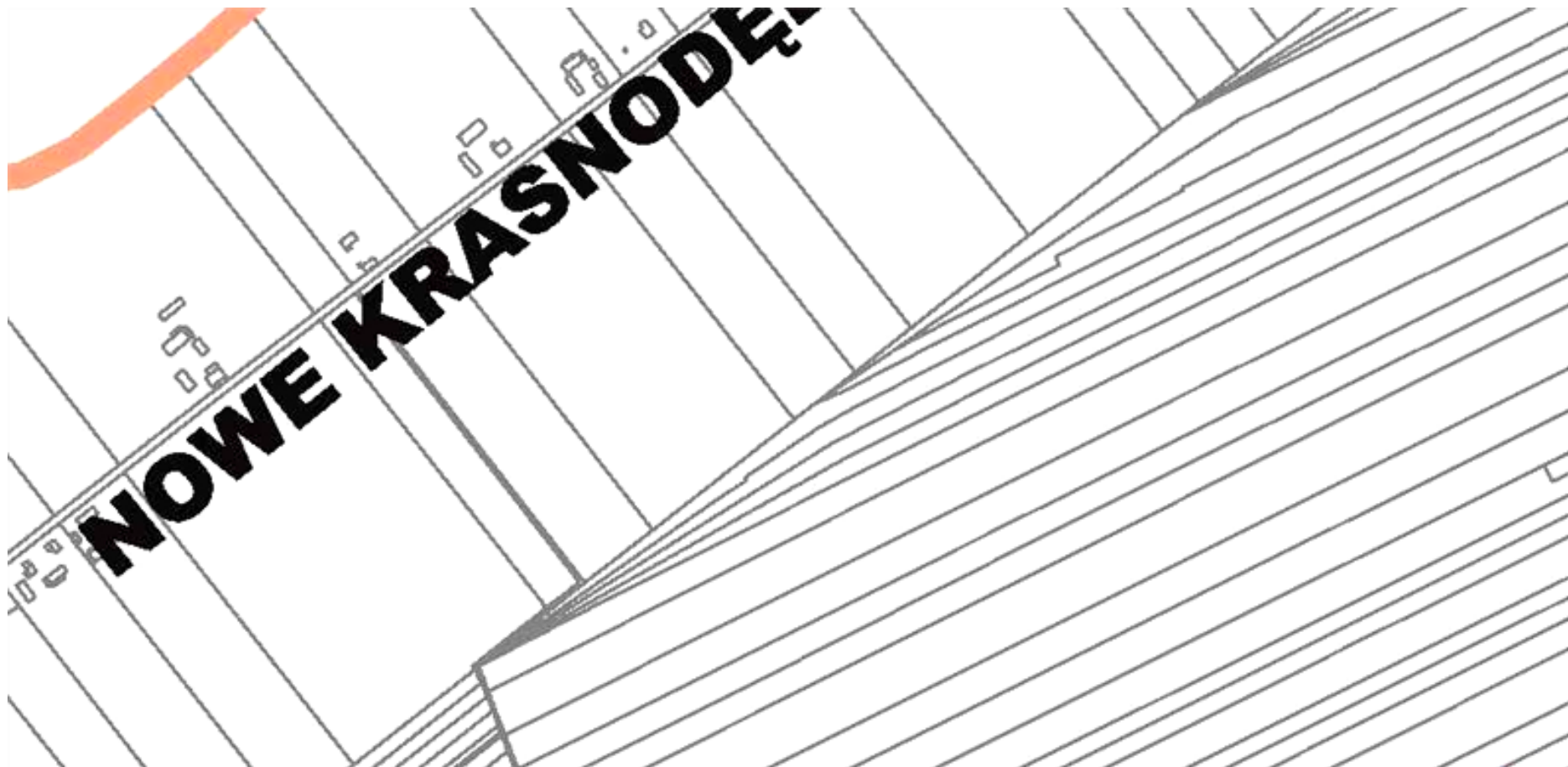
Obszar 76



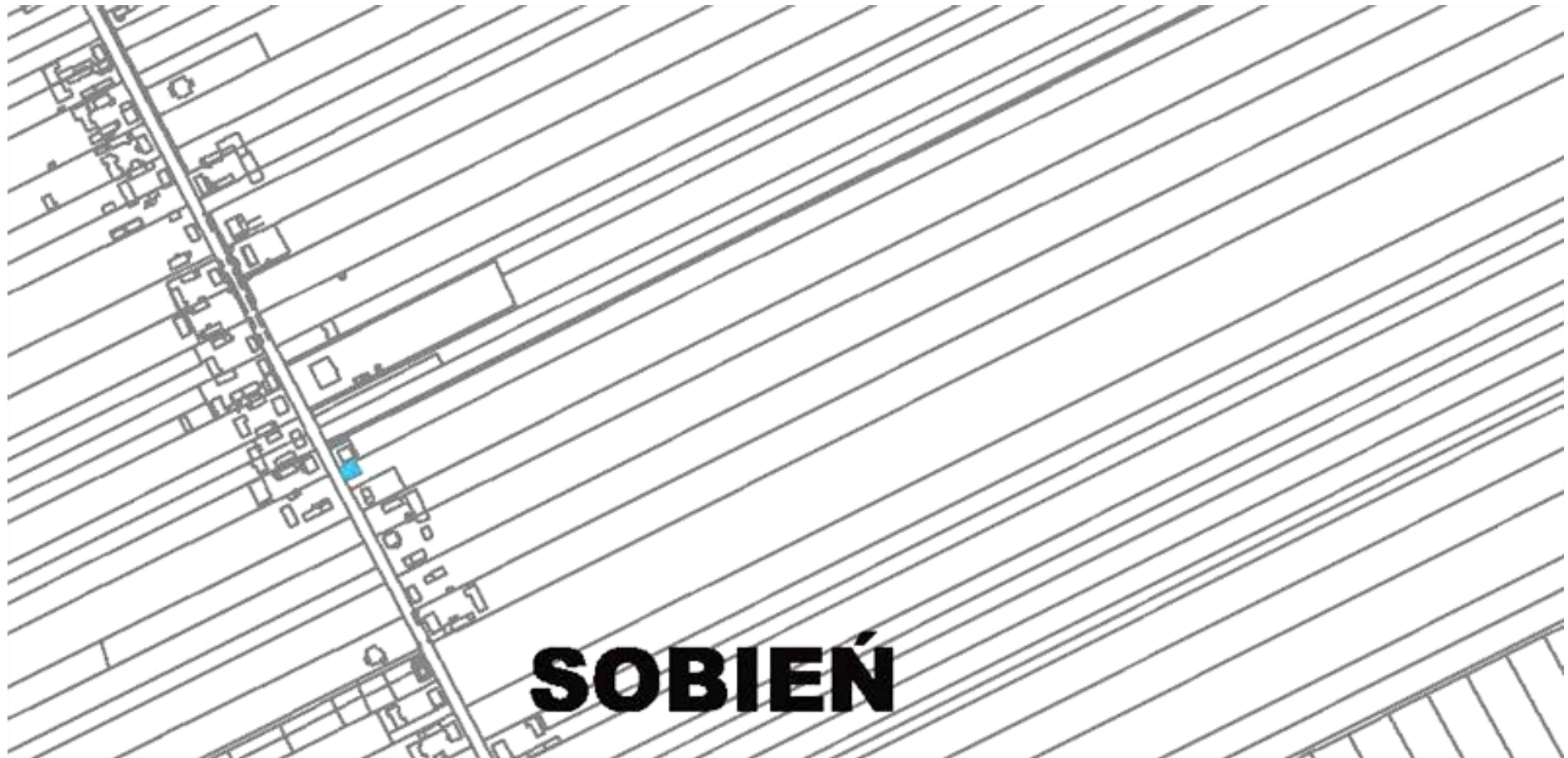
Obszar 77



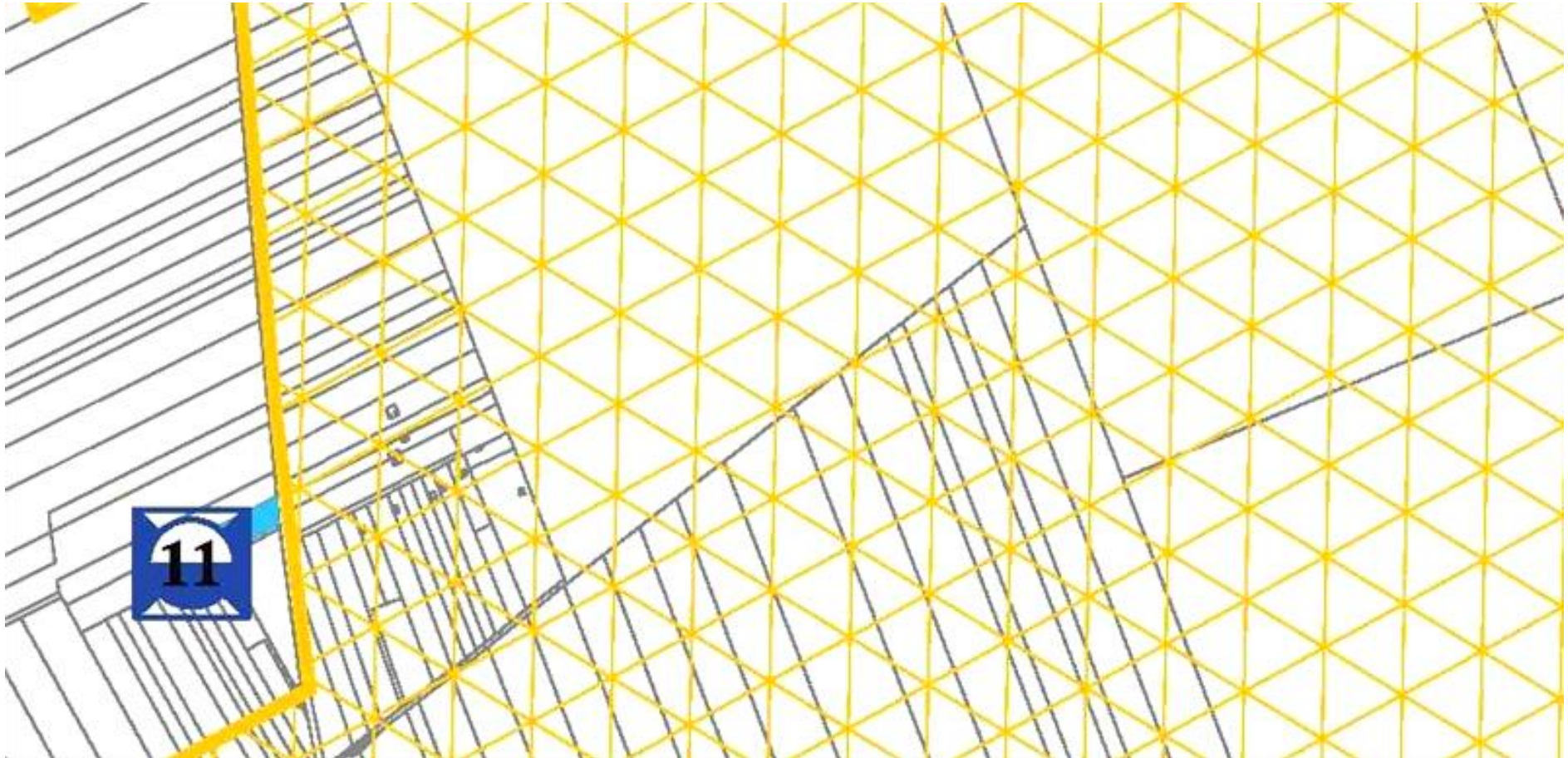
Obszar 78



Obszar 79



Obszar 80



Obszar 81



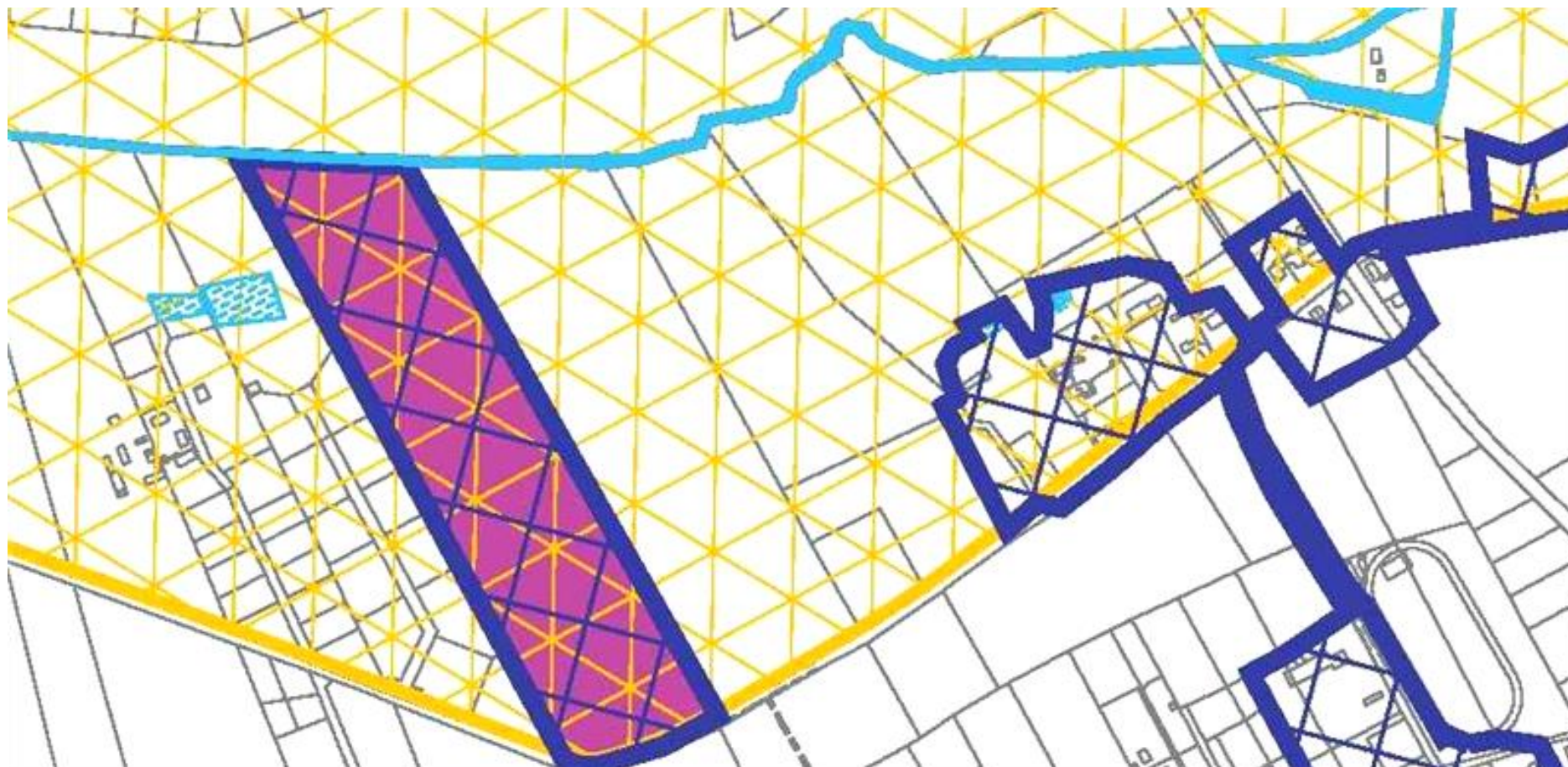
Obszar 82



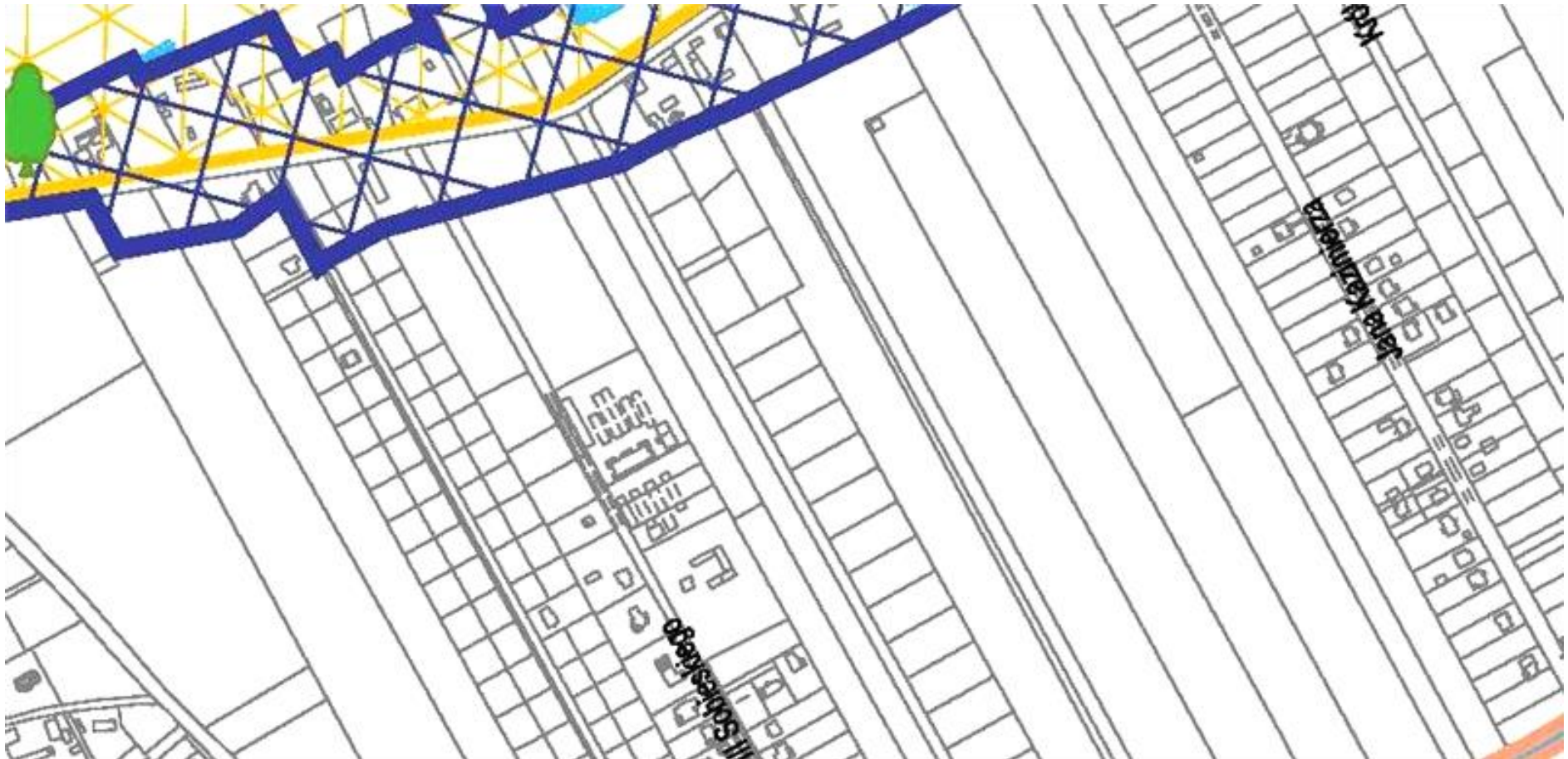
Obszar 83



Obszar 84



Obszar 85



Obszar 86



Obszar 87



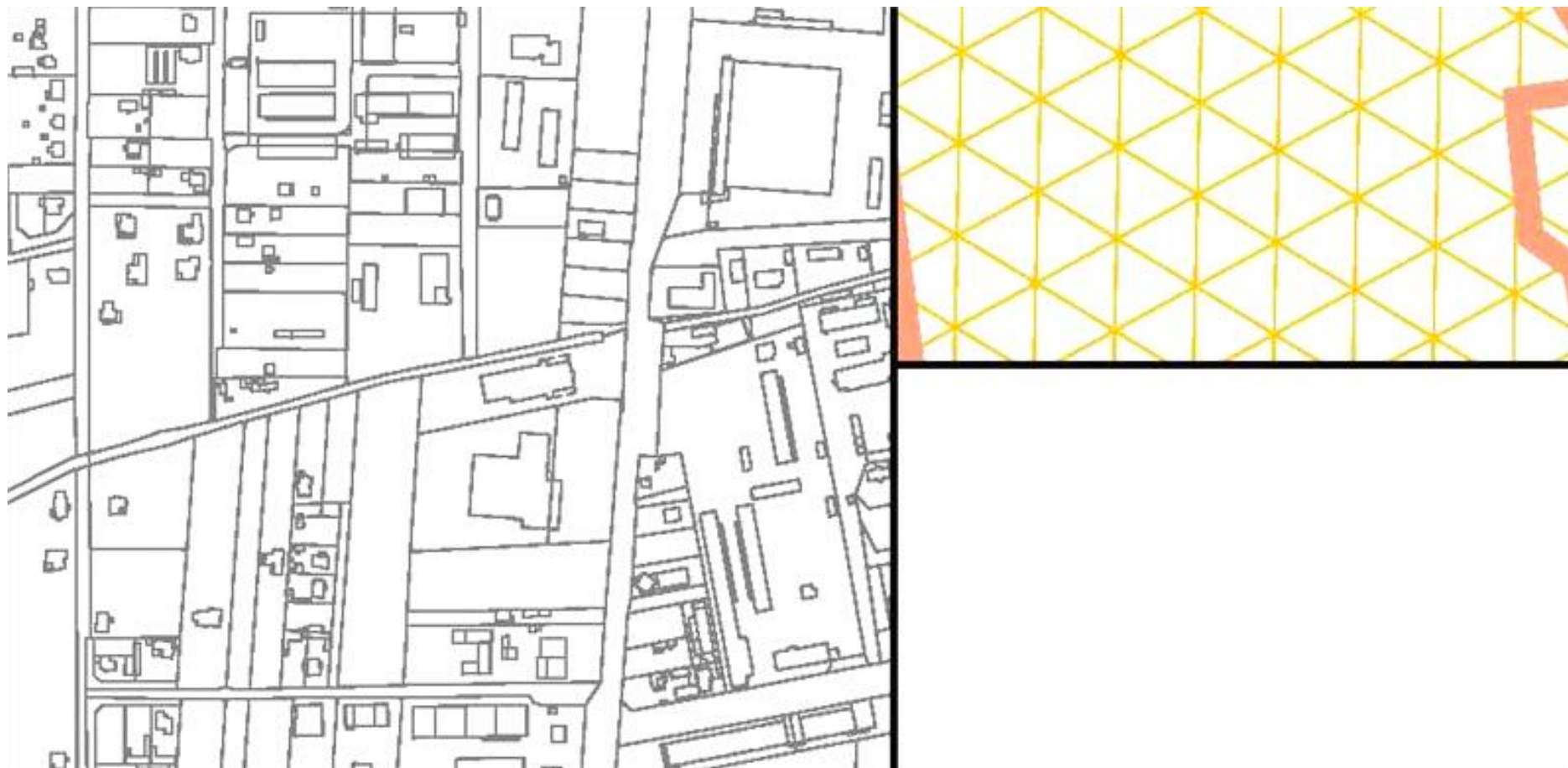
Obszar 88



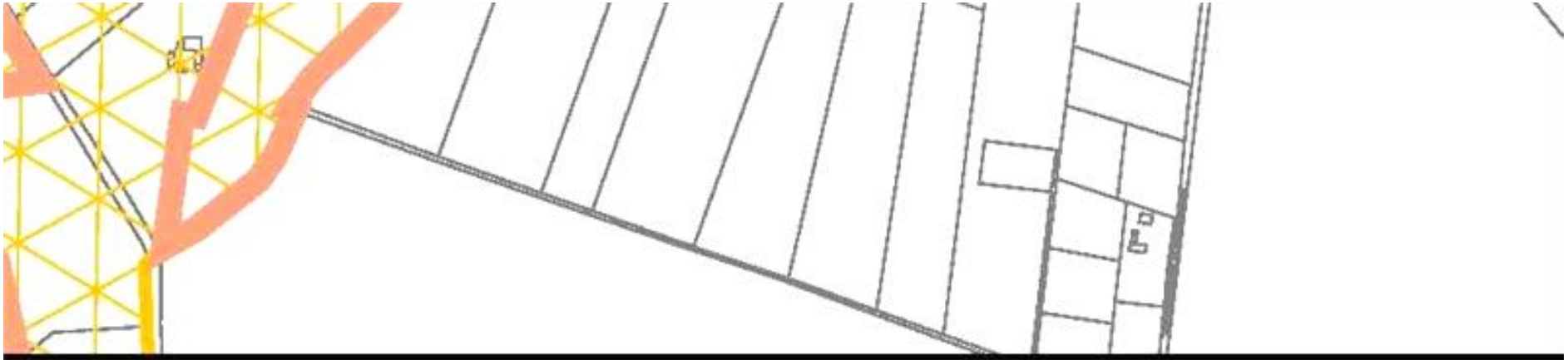
Obszar 89



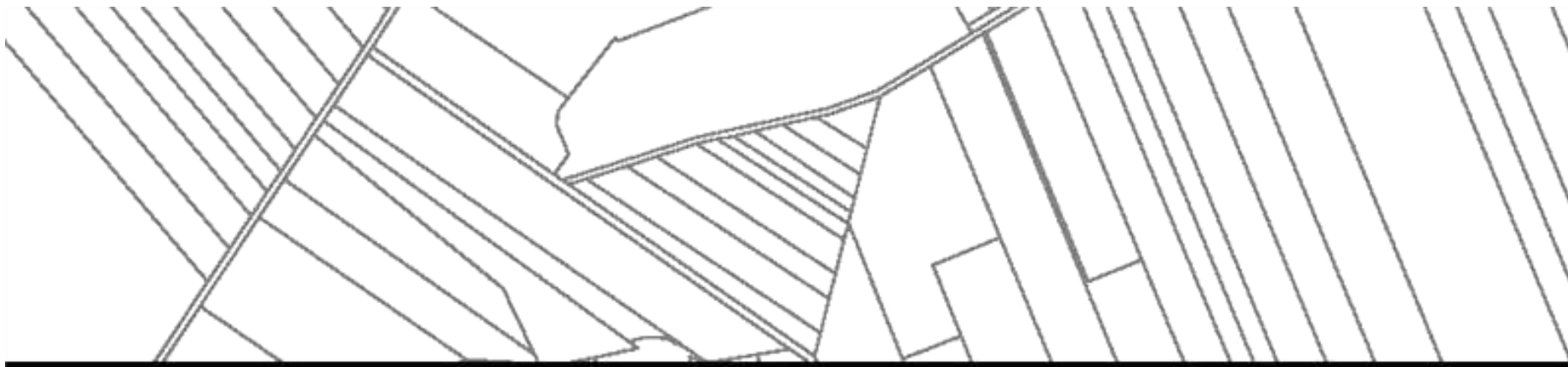
Obszar 90



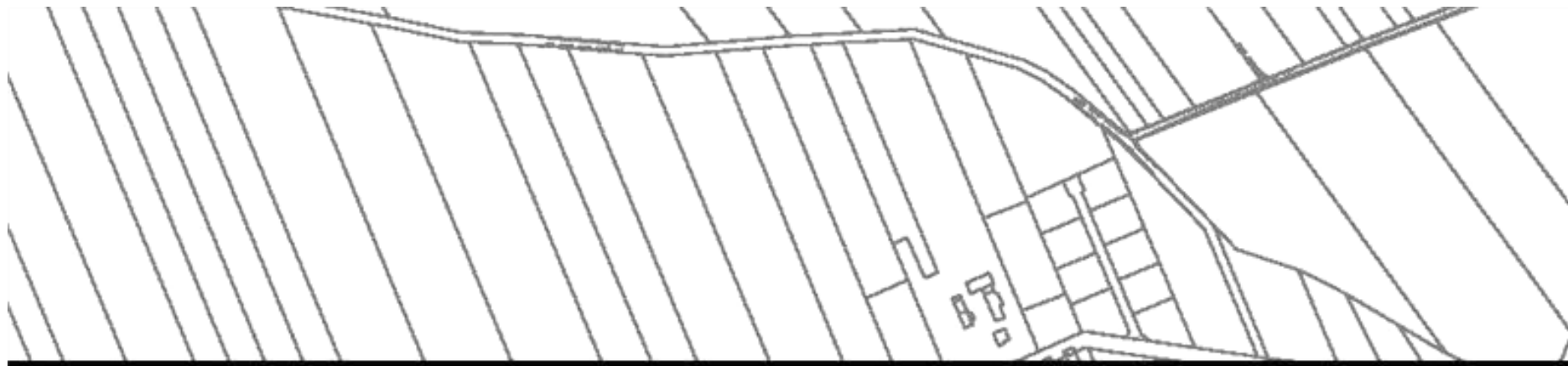
Obszar 91



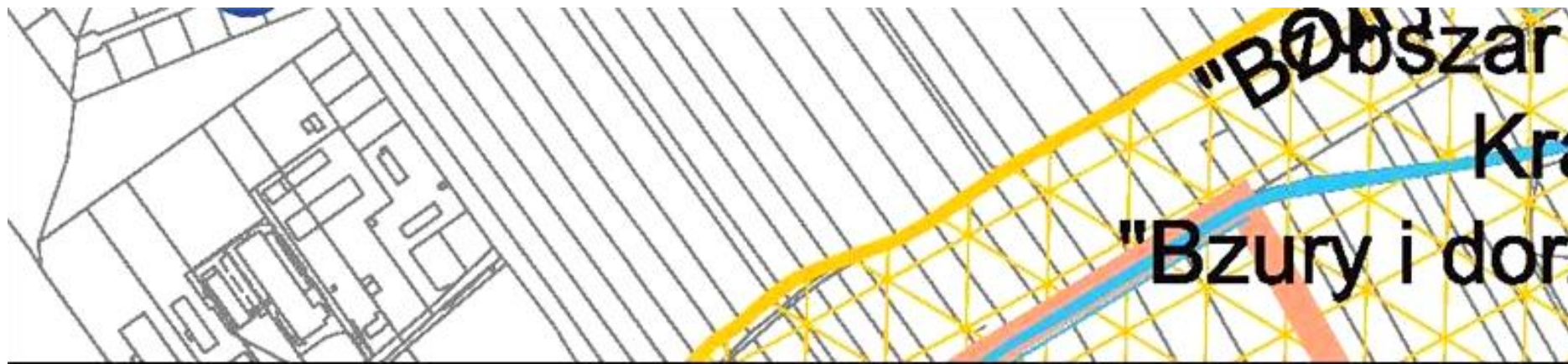
Obszar 92



Obszar 93



Obszar 94




Obszar 95



Obszar 96



Obszar 97



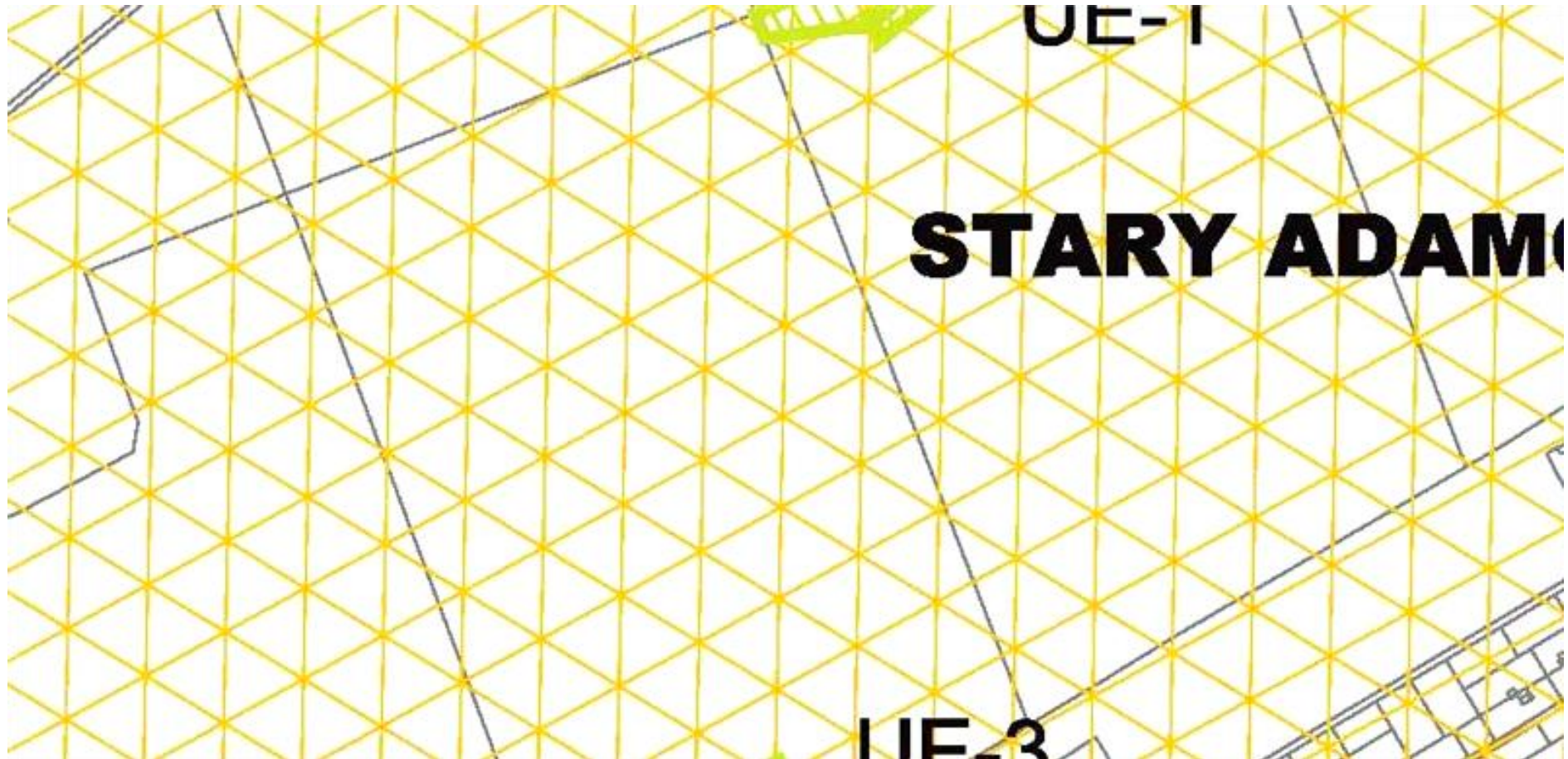
Obszar 98



Obszar 99



Obszar 100



Obszar 101



Obszar 102



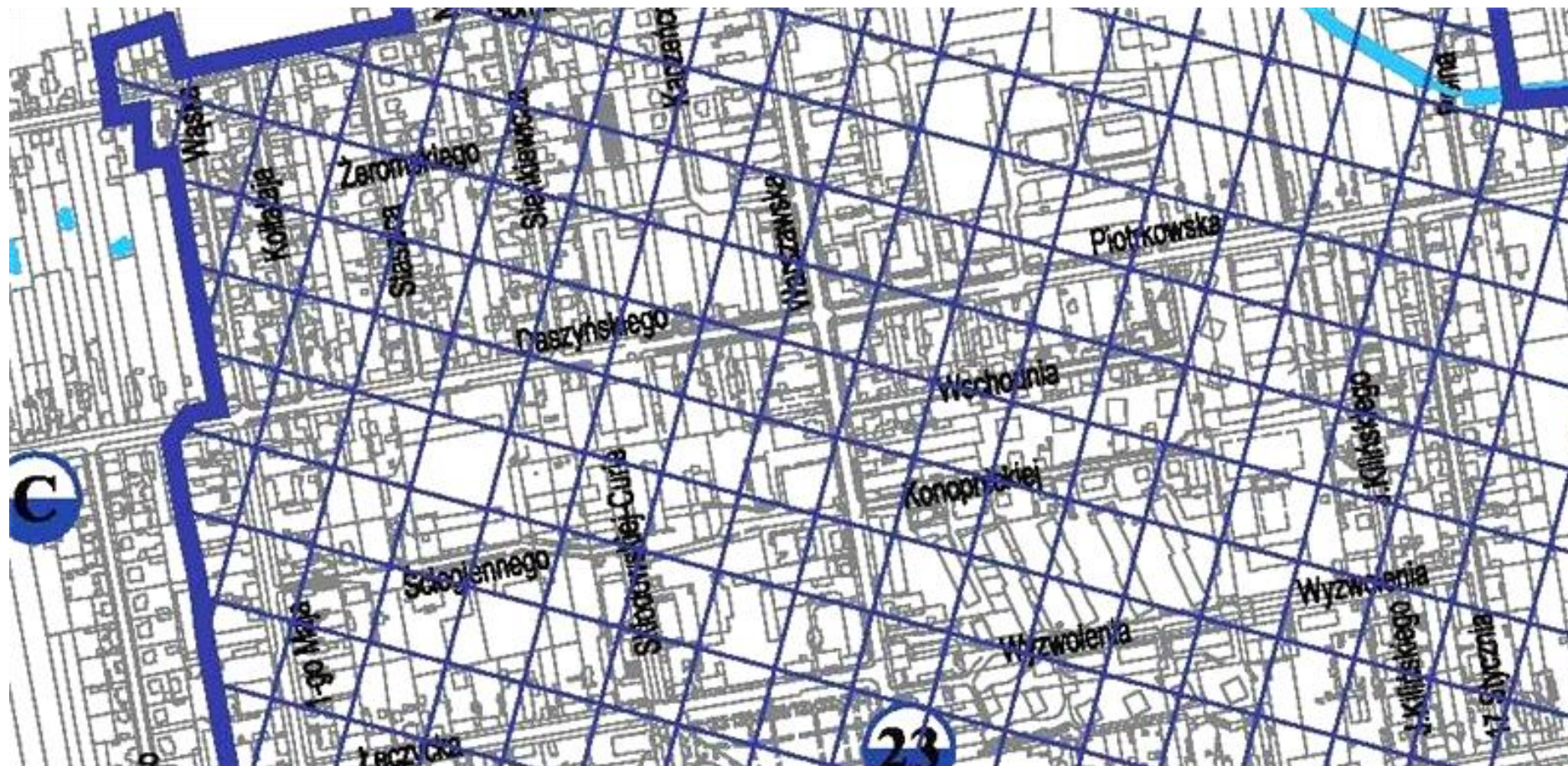
Obszar 103



Obszar 104



Obszar 105



Obszar 106



Obszar 107



Obszar 108



Obszar 109



Obszar 110

Lp.	Oznaczenie
1	UE-1
2	UE-2
3	UE-3
4	UE-4
5	UE-5
6	UE-6
7	UE-7
8	UE-8
	Nazwa pomnika przyrody

Obszar 111

Użytki ekologiczne		
	Data utworzenia	Rodzaj użytku ekologicznego (jak w akcie prawnym o ustanowieniu)
	2001-08-08	zbiornik wodny
	2001-08-08	zbiornik wodny
	2001-08-08	zbiornik wodny oraz teren podmokły
	2001-08-08	zbiornik wodny oraz teren podmokły
	2001-08-08	teren podmokły
	2001-08-08	teren podmokły
	2001-08-08	teren podmokły
	2001-08-08	teren podmokły
Pomniki przyrody		
(jak w akcie	Data utworzenia	Opis pomnika przyrody

Obszar 112

Pow. [ha]	Miejscowość	Uwagi
0.74	Stary Adamów	
0.33	Stary Adamów	
0.52	Stary Adamów	
0.58	Stary Adamów	
0.1	Karolew	
0.06	Karolew	
0.38	Karolew	
0.63	Krzywiec	
Obwód na wys.	Miejscowość	Uwagi

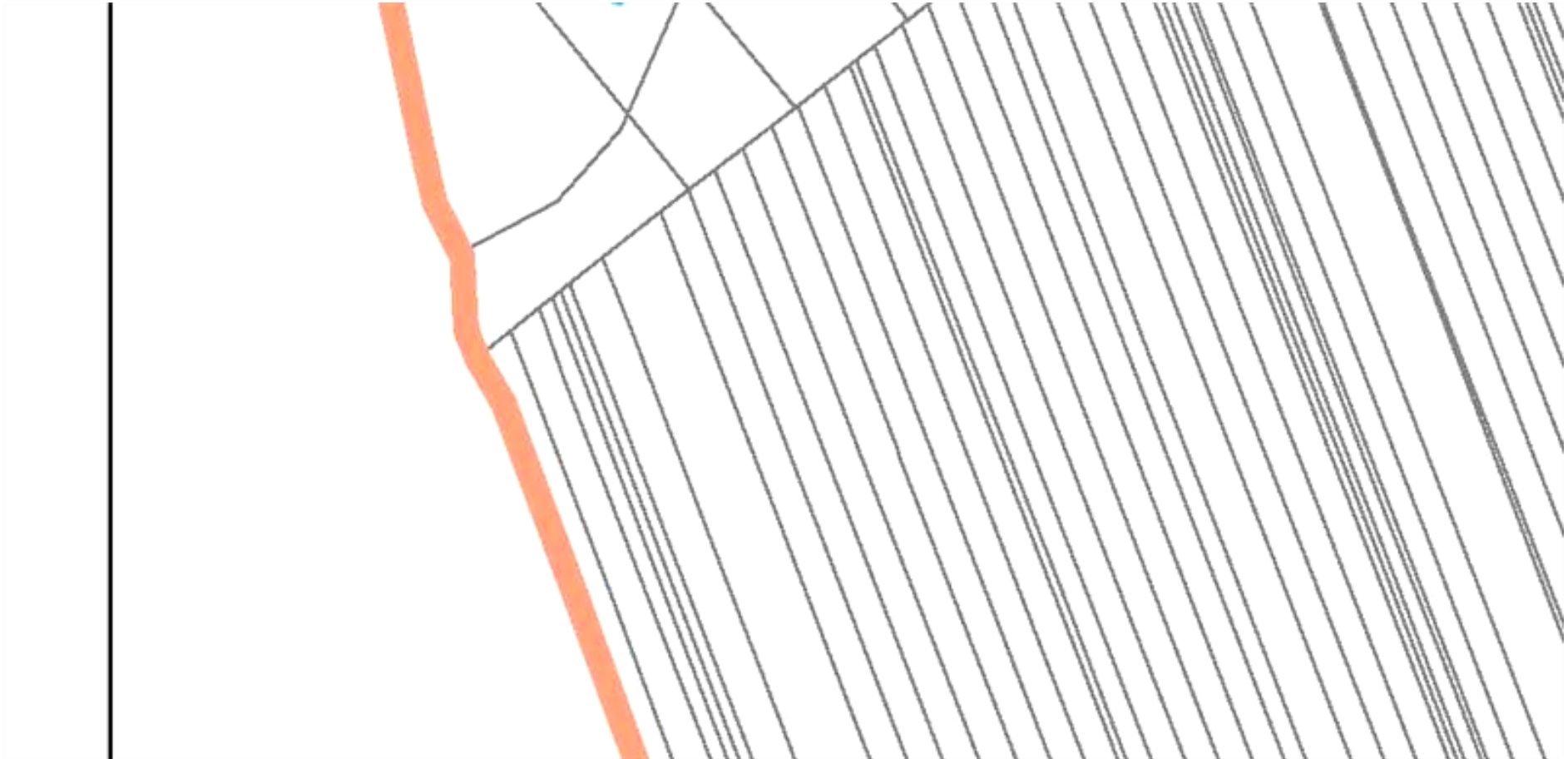
Obszar 113



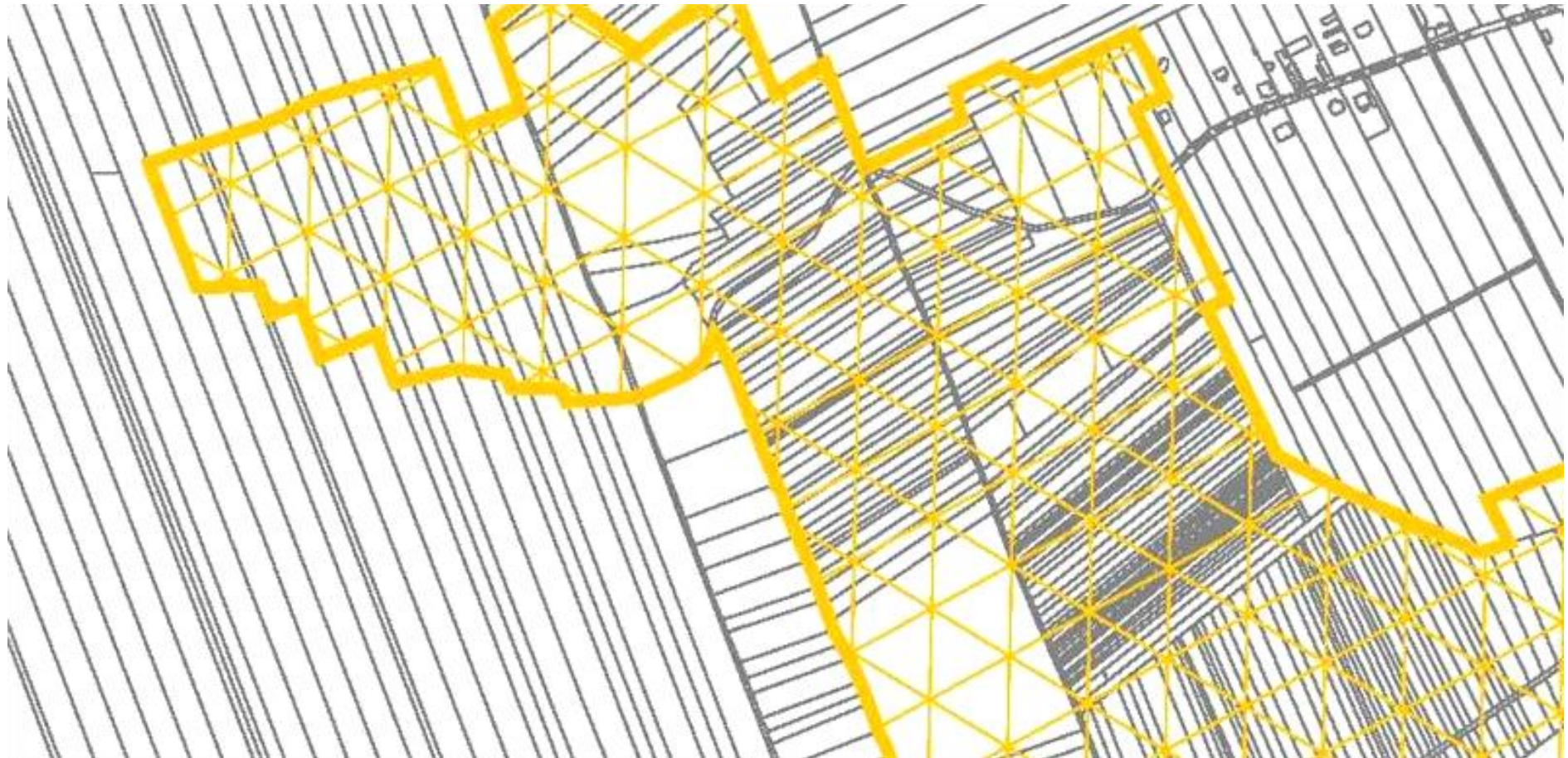
Obszar 114



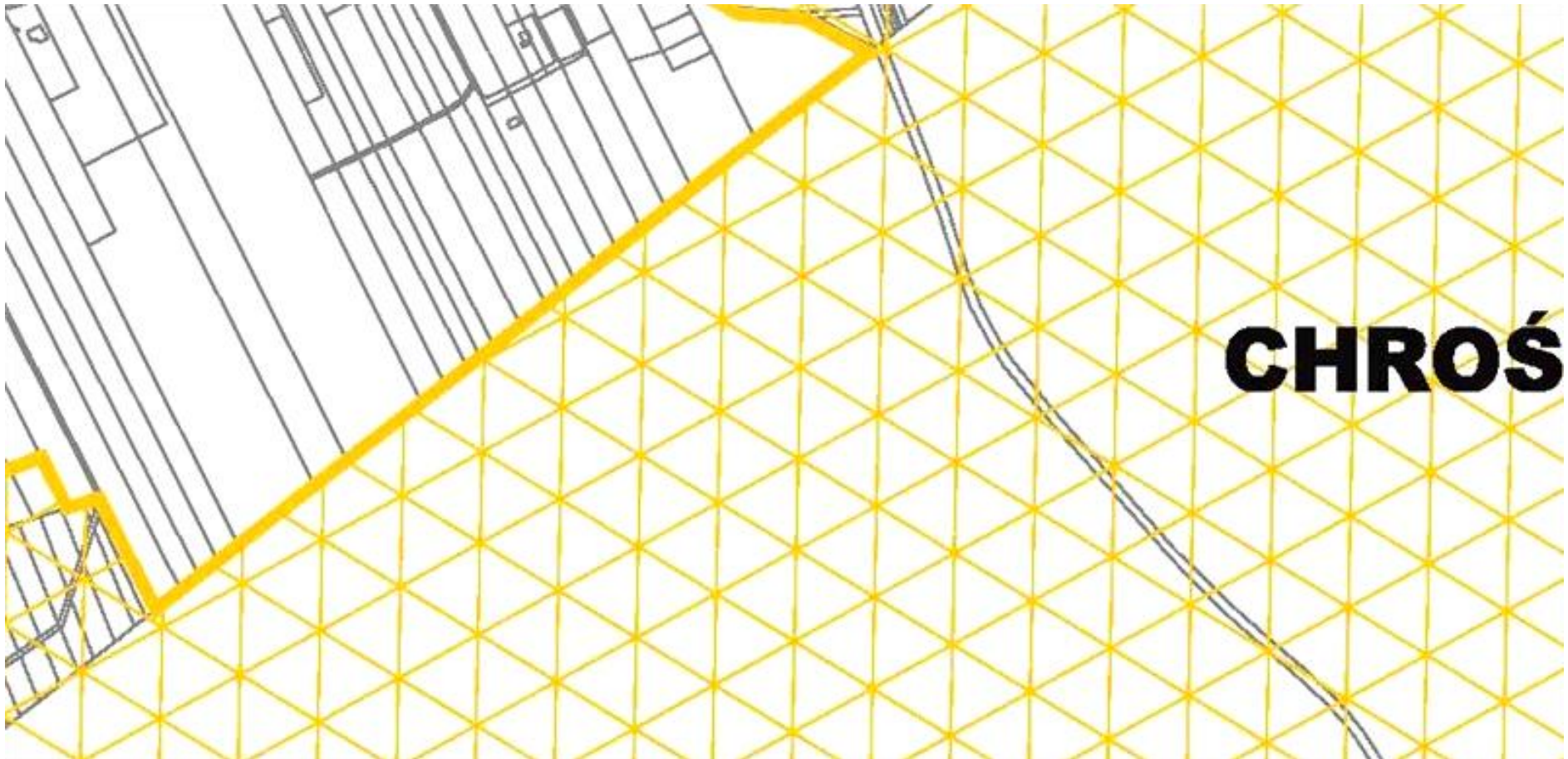
Obszar 115



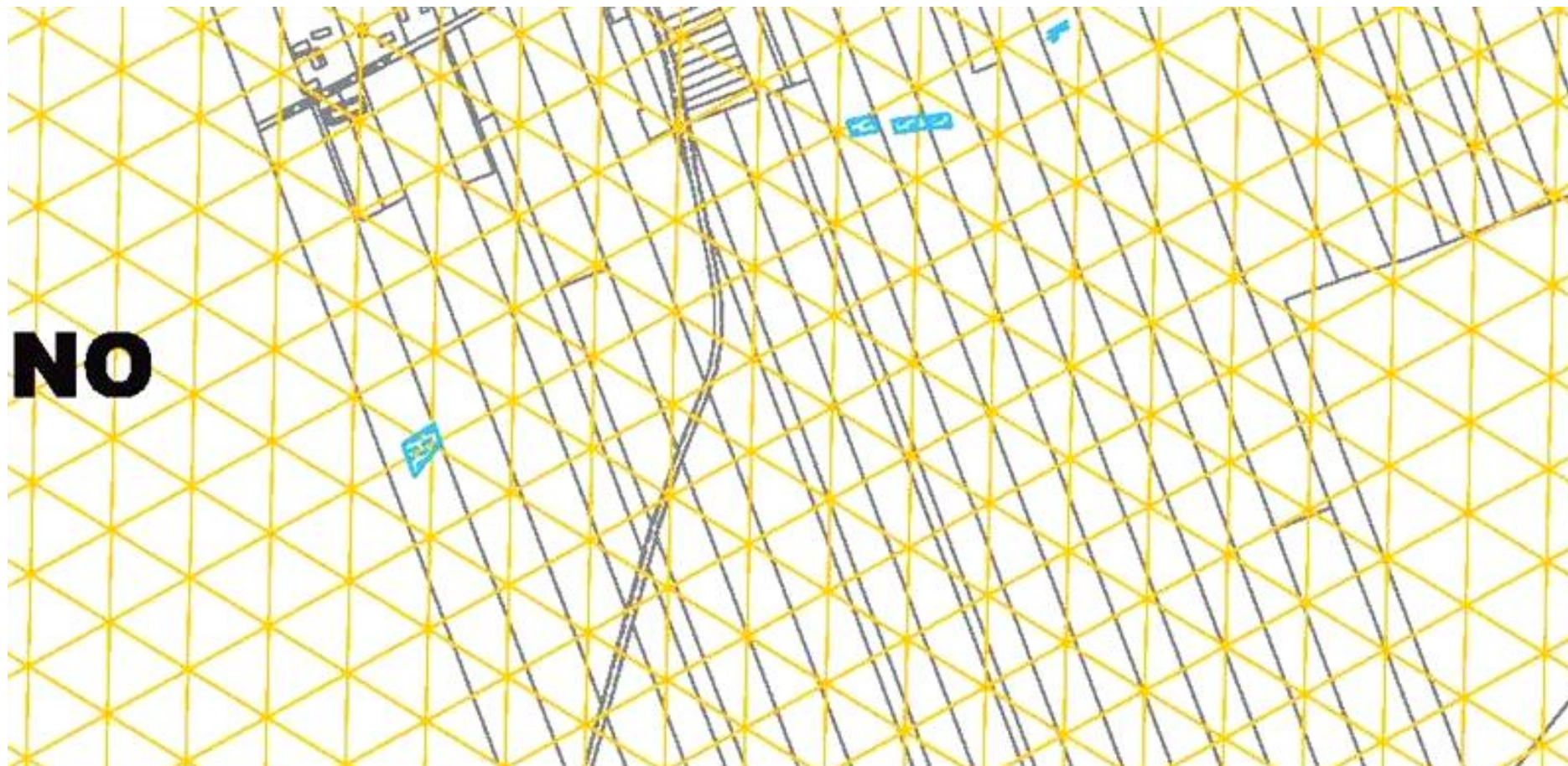
Obszar 116



Obszar 117



Obszar 118



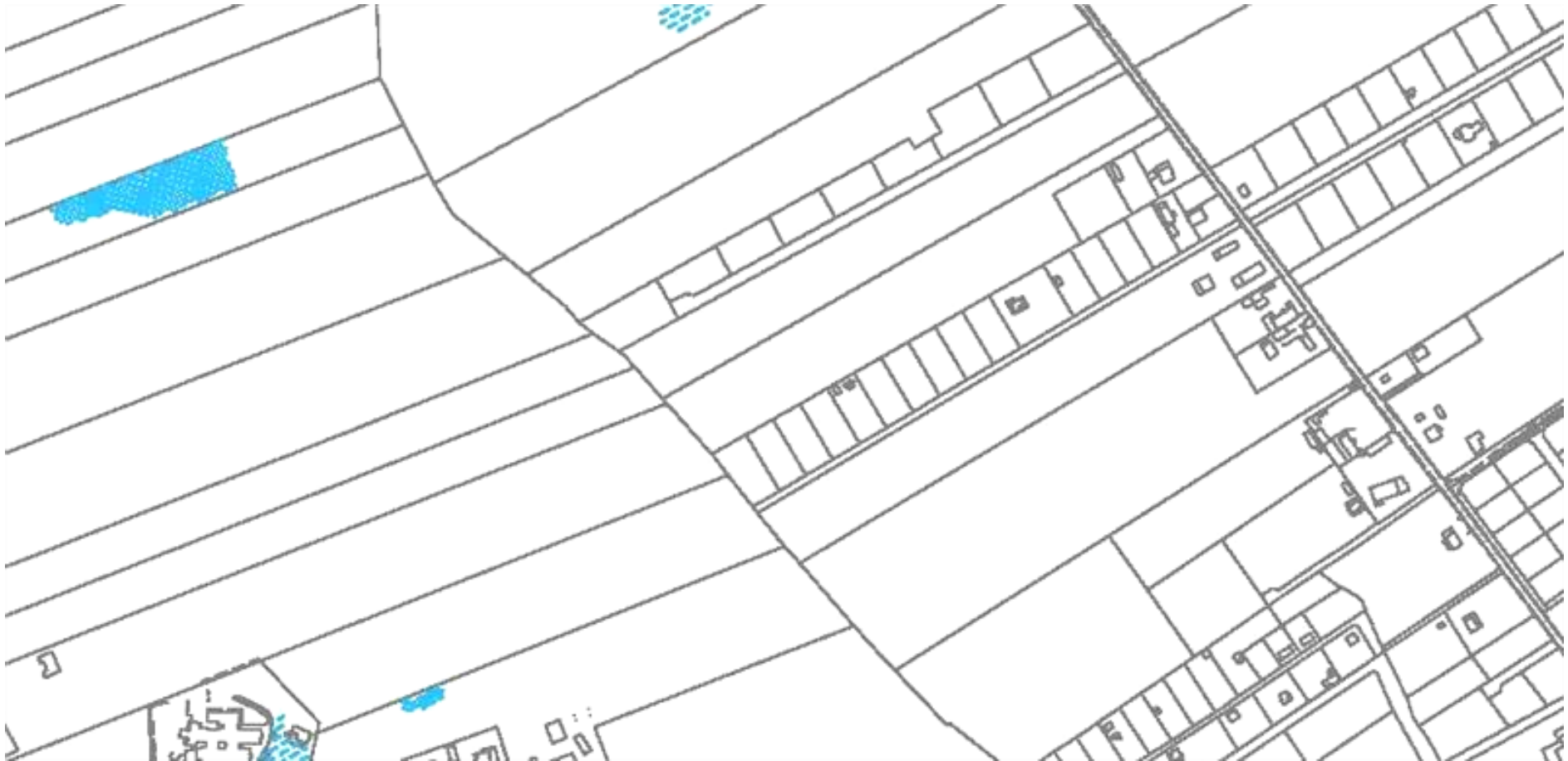
Obszar 119



Obszar 120



Obszar 121




Obszar 122



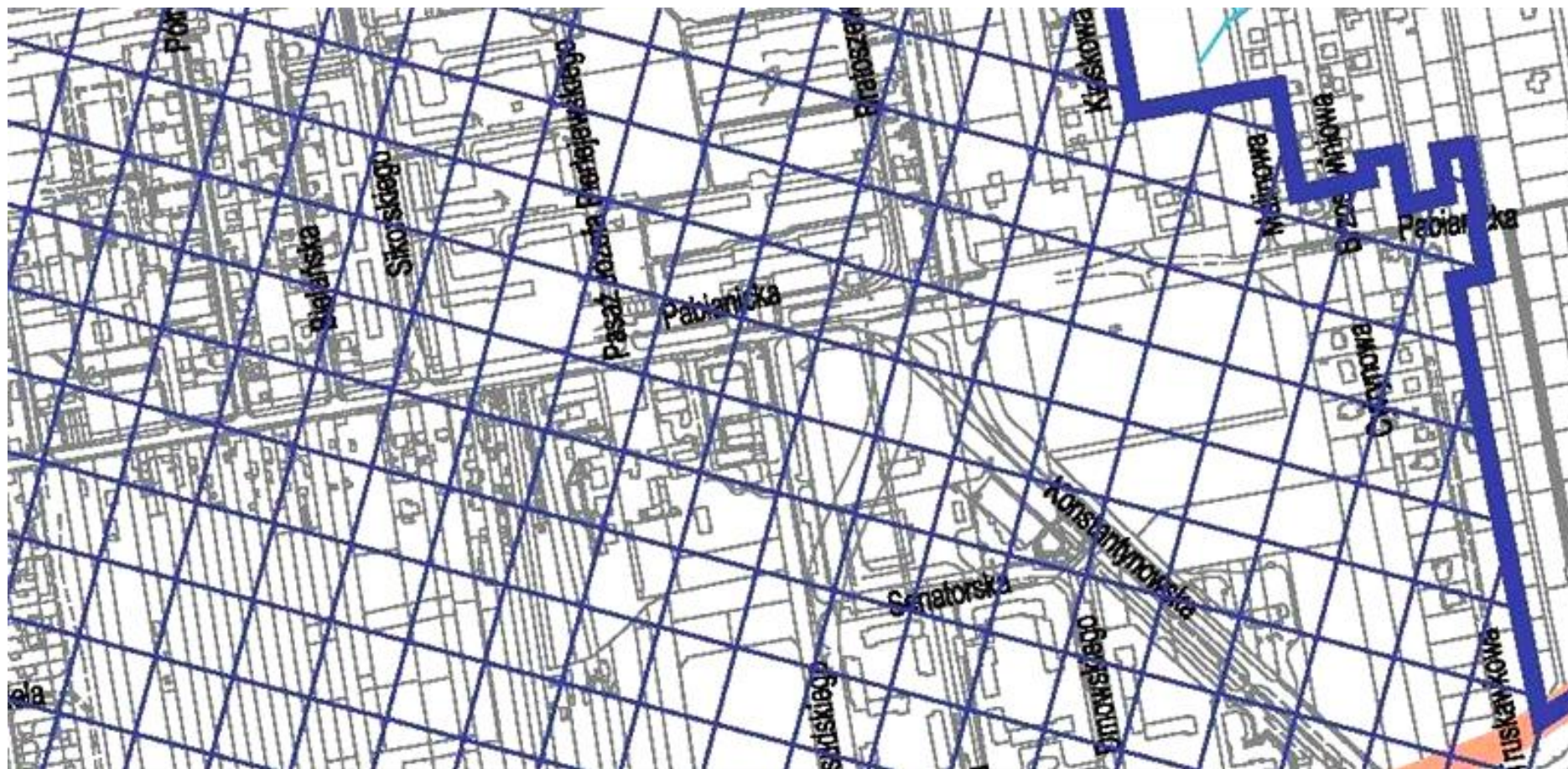
Obszar 123



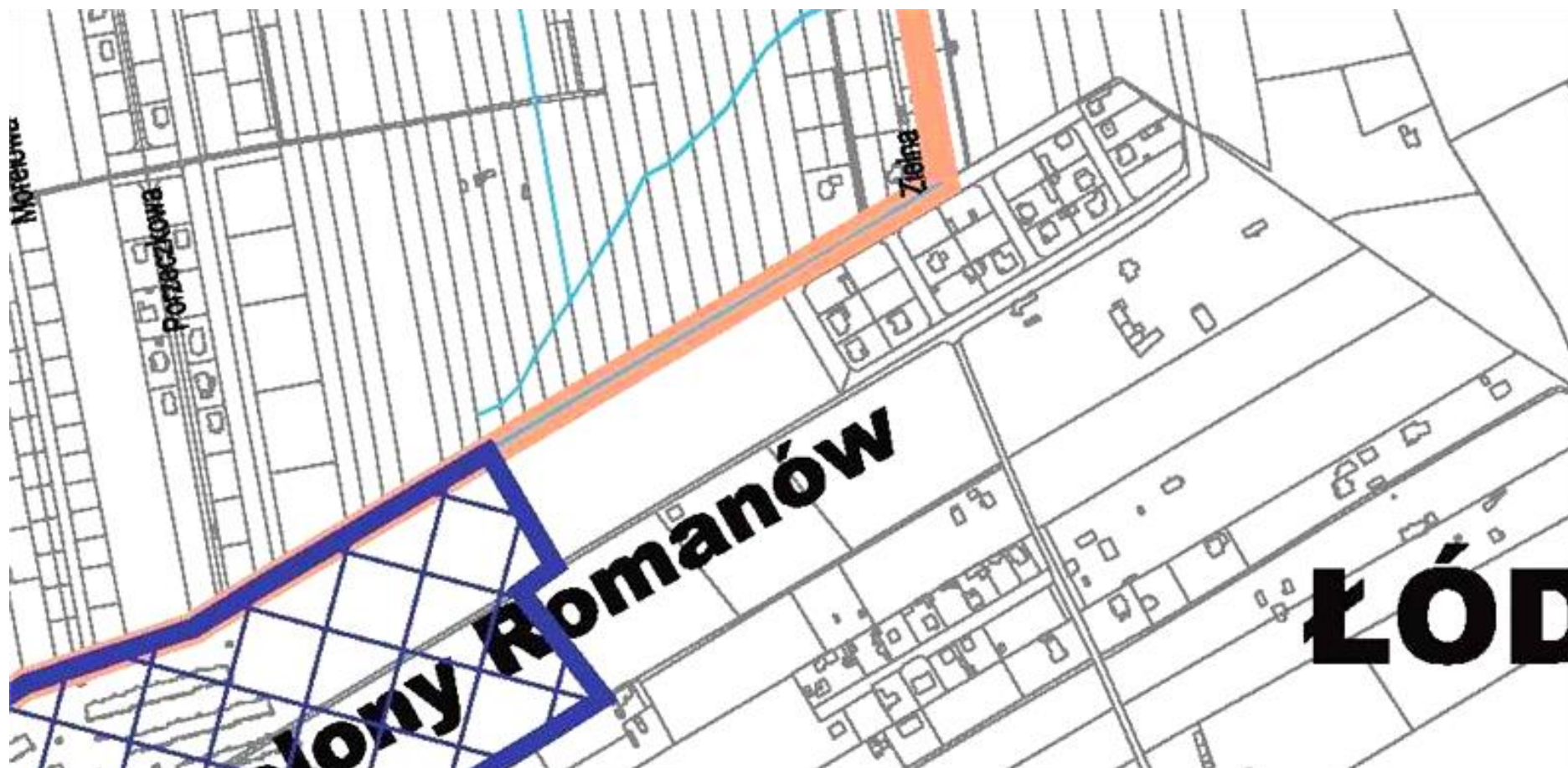
Obszar 124



Obszar 125



Obszar 126



Obszar 127



Obszar 128



Obszar 129

Lp	prawnym o ustanowi
1	Dąb szypułkow
2	Dąb szypułkow
3	Dąb szypułkow
4	Dąb szypułkow
5	Dąb szypułkow
6	Dąb szypułkow
7	Dąb szypułkow
8	Dąb szypułkow
9	Dąb szypułkow
10	Dąb szypułkow
11	Dąb szypułkow
12	Dąb szypułkow
13	Dąb szypułkow
14	Dąb szypułkow
15	Dąb szypułkow
16	Dąb szypułkow
17	Dąb szypułkow

Obszar 130

wieniu)	pomnika przyrody	Opis pomnika przyrody
vy	1991-12-16	Dąb szypułkowy
vy	1991-12-16	Dąb szypułkowy
vy	1991-12-16	Dąb szypułkowy
vy	1991-12-16	Dąb szypułkowy
vy	1991-12-16	Dąb szypułkowy
vy	1991-12-16	Dąb szypułkowy
vy	1991-12-16	Dąb szypułkowy
vy	1991-12-16	Dąb szypułkowy
vy	1991-12-16	Dąb szypułkowy
vy	1991-12-16	Dąb szypułkowy
vy	1991-12-16	Dąb szypułkowy
vy	1991-12-16	Dąb szypułkowy
vy	1991-12-16	Dąb szypułkowy
vy	1991-12-16	Dąb szypułkowy
vy	1991-12-16	Dąb szypułkowy
vy	1991-12-16	Dąb szypułkowy
vy	1990-01-10	Dąb szypułkowy
w	1990-01-10	Dąb szypułkowy

Obszar 131

1.3 m (cm)	miejsowość	Uwagi
440 cm	Bełdów	
400 cm	Bełdów	
315 cm	Bełdów	
270 cm	Bełdów	
300 cm	Bełdów	
310 cm	Bełdów	
755 cm	Bełdów	
570 cm	Bełdów	
350 cm	Bełdów	
270 cm	Bełdów	
300 cm	Bełdów	
270 cm	Bełdów	
270 cm	Bełdów	
370 cm	Chrośno	
375 cm	Ruda Bugaj	
425 cm	Bełdów	
516 cm	Bełdów	


Obszar 132




Obszar 133



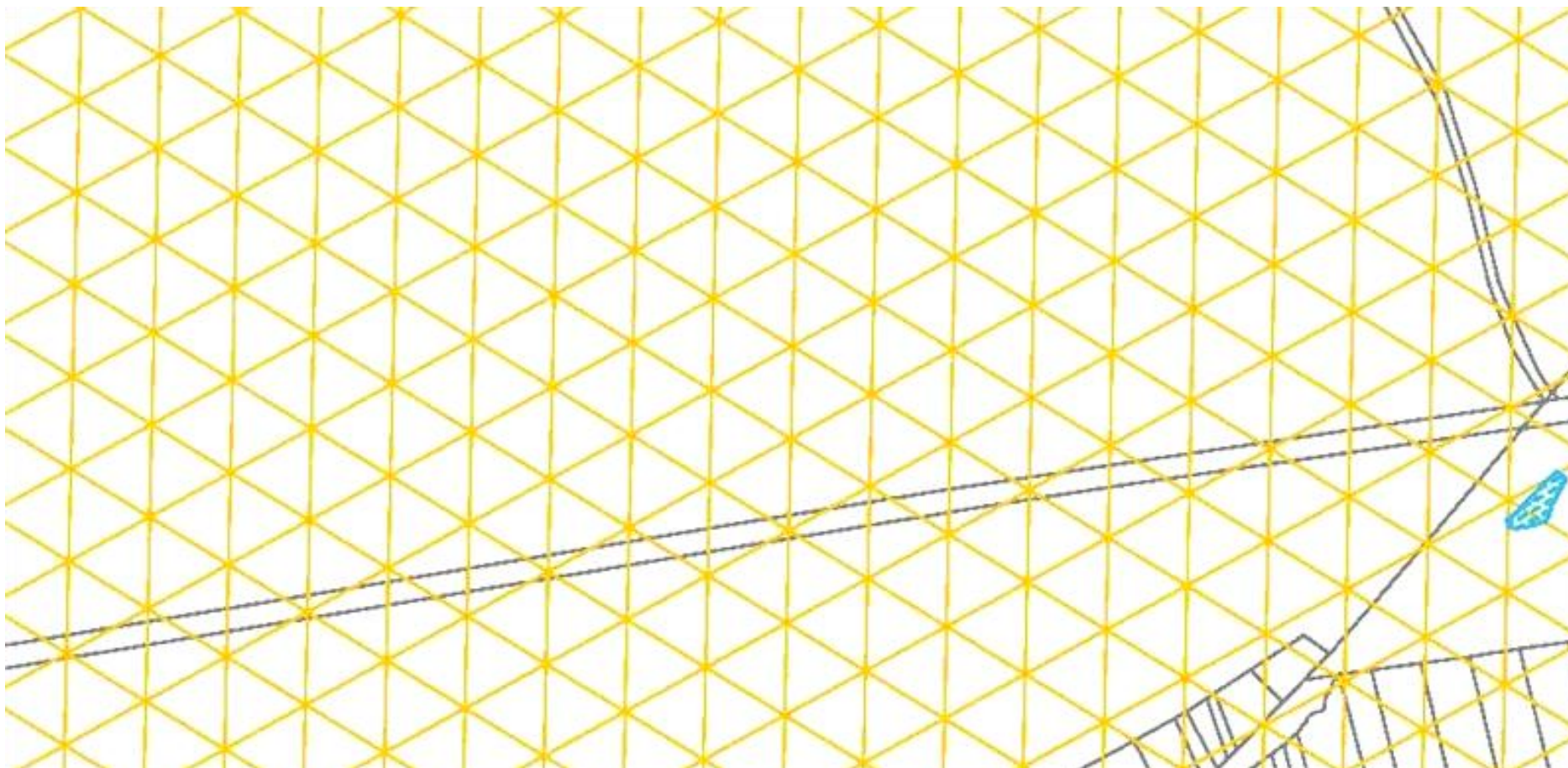
Obszar 134



Obszar 135



Obszar 136



Obszar 137



Obszar 138



Obszar 139



Obszar 140



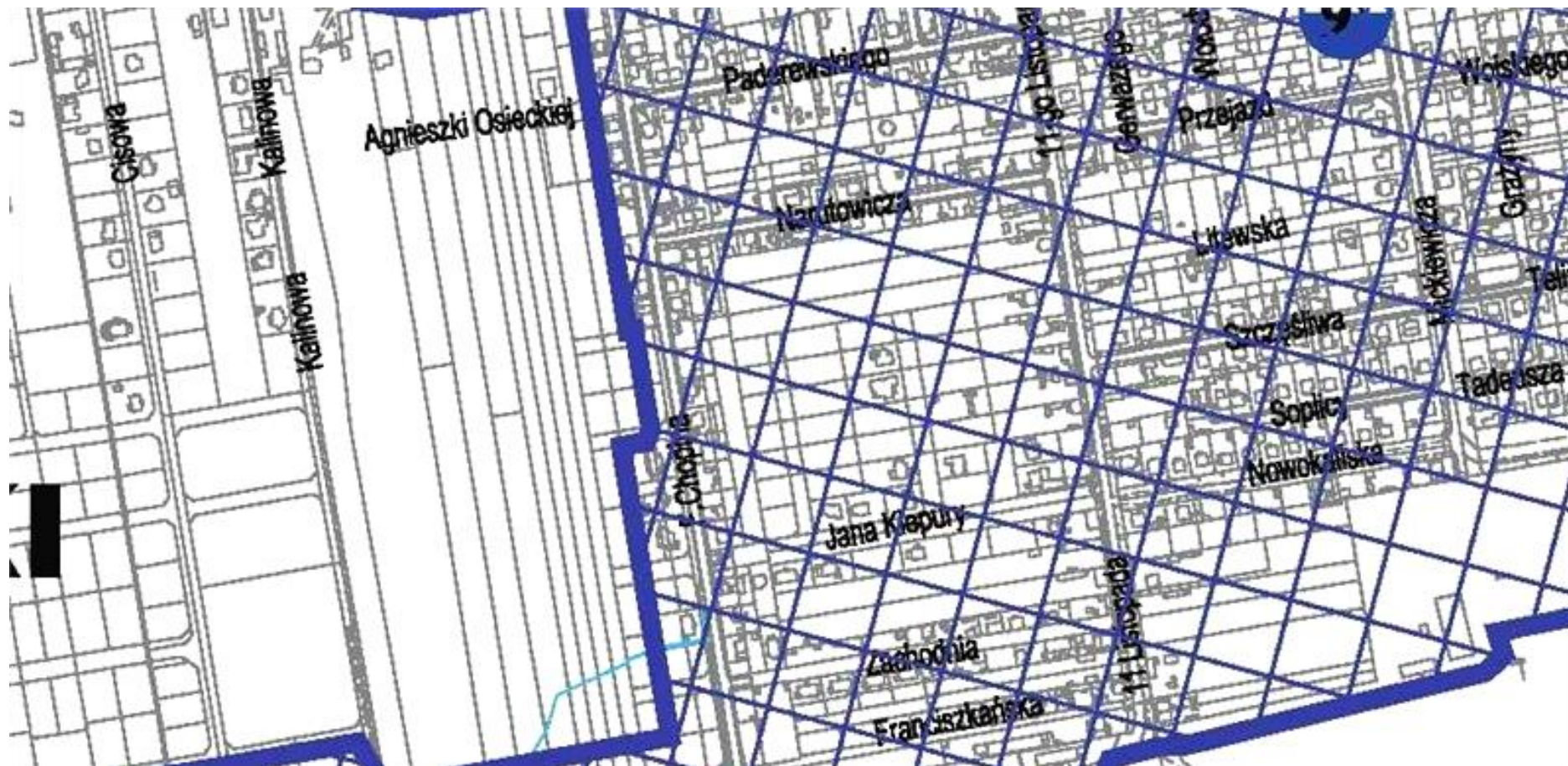
Obszar 141



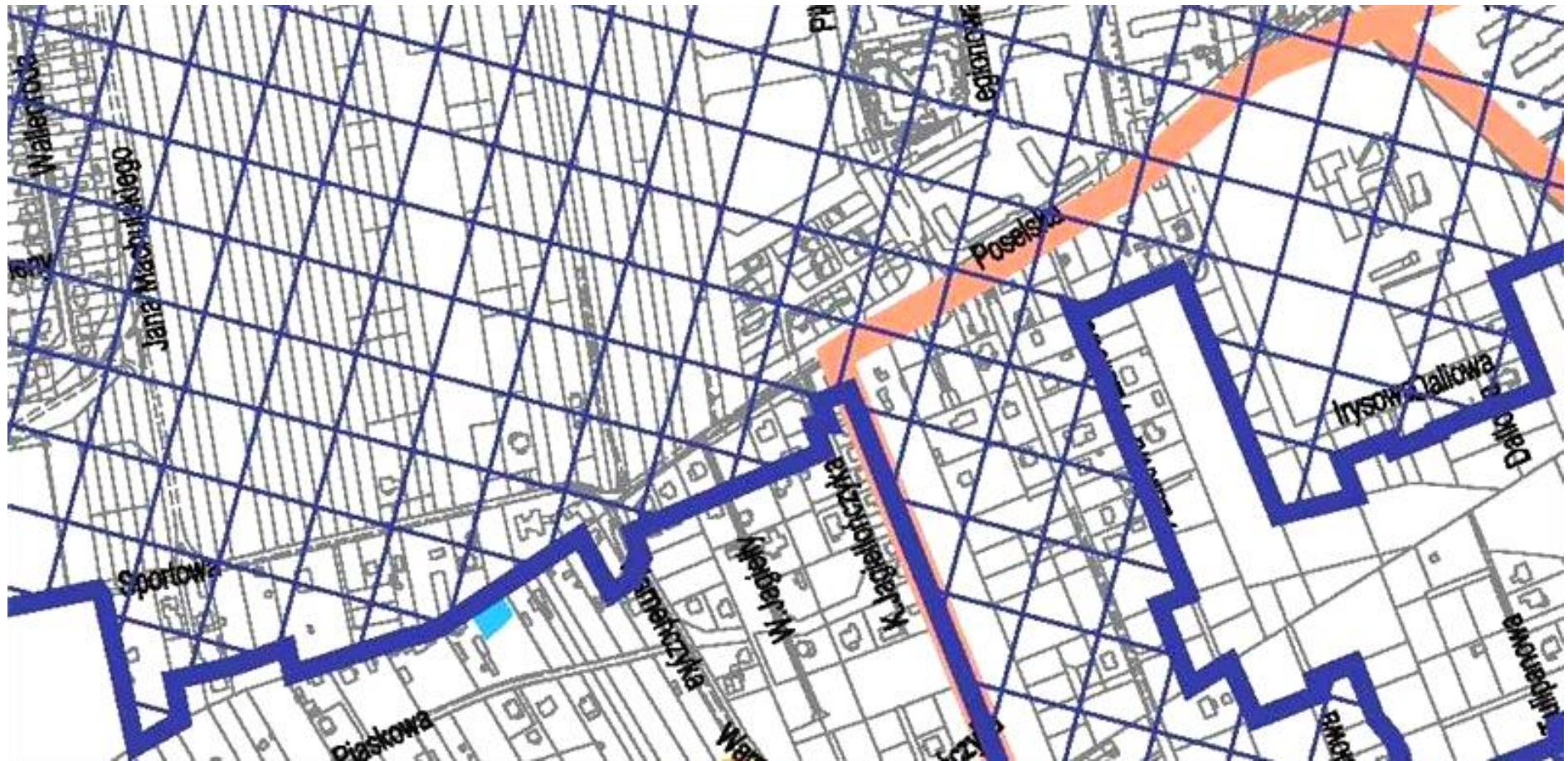
Obszar 142



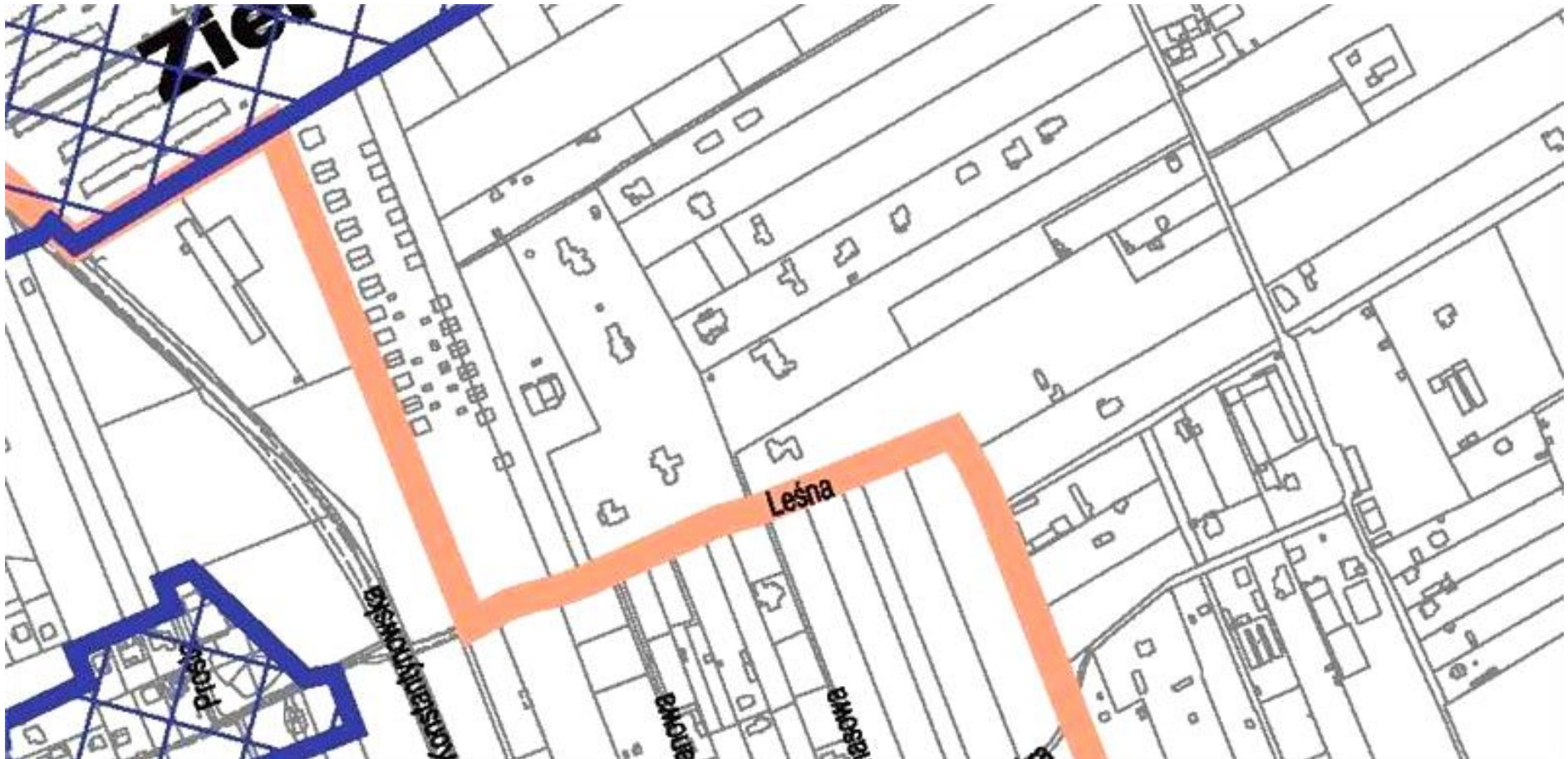
Obszar 143



Obszar 144



Obszar 145



Obszar 146



Obszar 147



Obszar 148

17	Dąb szypułkowy
18	Dąb szypułkowy
19	Topola biała
20	Topola biała
21	Wierzba biała
22	Lipa drobnolistna
23	Dąb szypułkowy
24	Dąb szypułkowy
25	Kasztanowiec zwyczajny
26	Lipa drobnolistna
27	Wiąz szypułkowy
28	Dąb szypułkowy
29	Dąb szypułkowy
30	Kasztanowiec białokory
31	grupa drzew 5 Wiązów szypułkowych

Nazwa us. Cestoloci Bony

Obszar 149

vy	1990-01-10	Dąb szypułkowy
vy	1990-01-10	Dąb szypułkowy
	1990-01-10	Topola biała
	1990-01-10	Topola biała
a	1990-01-10	Wierzba biała
na	1990-01-10	Lipa drobnolistna
vy	1990-01-10	Dąb szypułkowy
vy	1990-01-10	Dąb szypułkowy
czajny	1990-01-10	Kasztanowiec zwyczajny
na	1990-01-10	Lipa drobnolistna
wy	1990-01-10	Wiąz szypułkowy
vy	1990-01-10	Dąb szypułkowy
vy	1990-01-10	Dąb szypułkowy
biały	1990-01-10	Kasztanowiec biały
szypułkowych	1990-01-10	grupa drzew 5 Wiązów szypułkowych

Obszar 150

510 cm	Bełdów	
590 cm	Bełdów	
590 cm	Bełdów	
495 cm	Bełdów	
395 cm	Bełdów	
340 cm	Bełdów	
385 cm	Ruda Bugaj	
413 cm	Ruda Bugaj	
345 cm	Zgniłe Błoto	
337 cm	Sanie	
300 cm	Sanie	
302 cm	Romanów	
452	Romanów	
267	Grunwald	
215 - 500 cm	Bełdów	

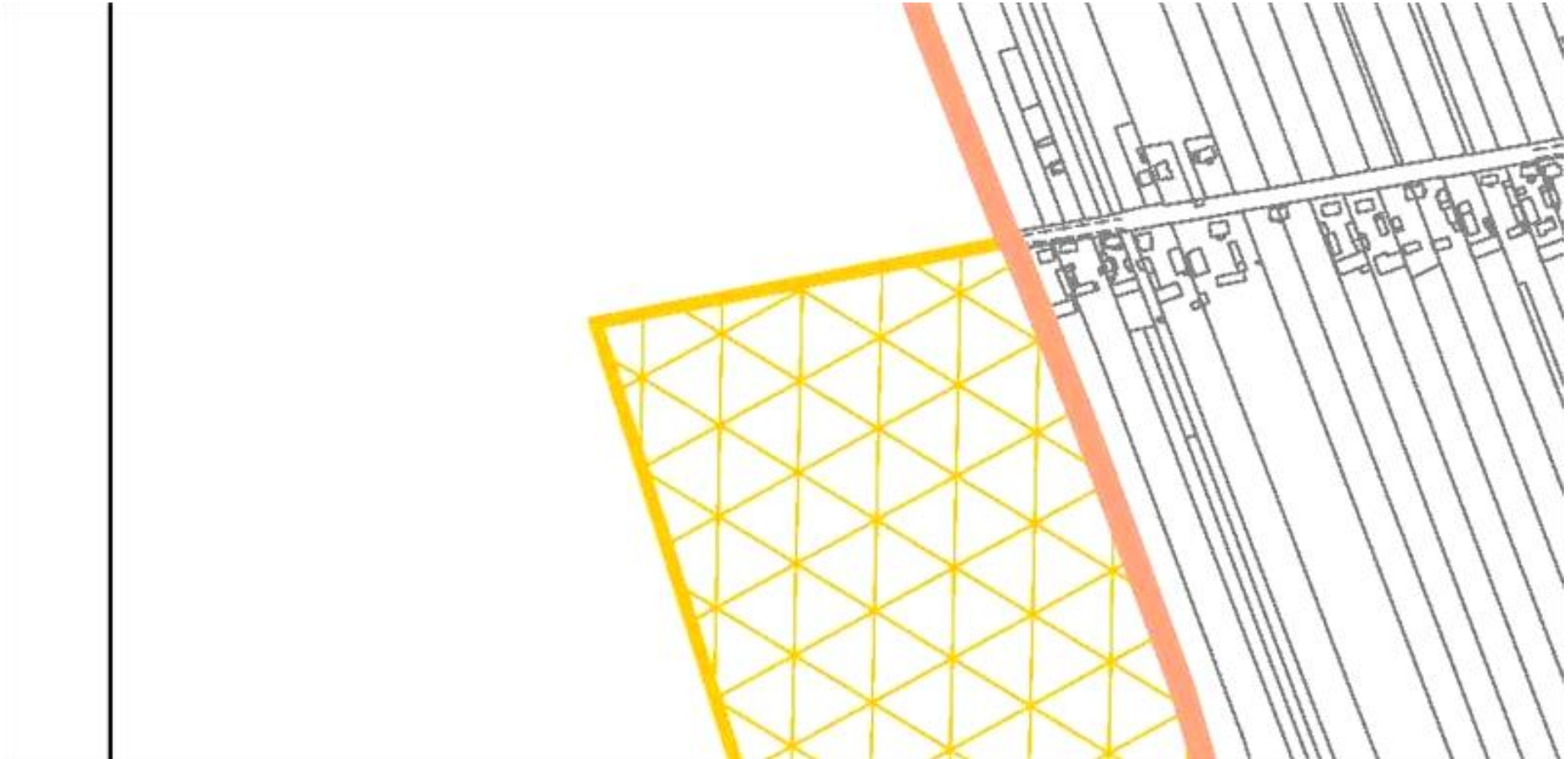
Obszar 151



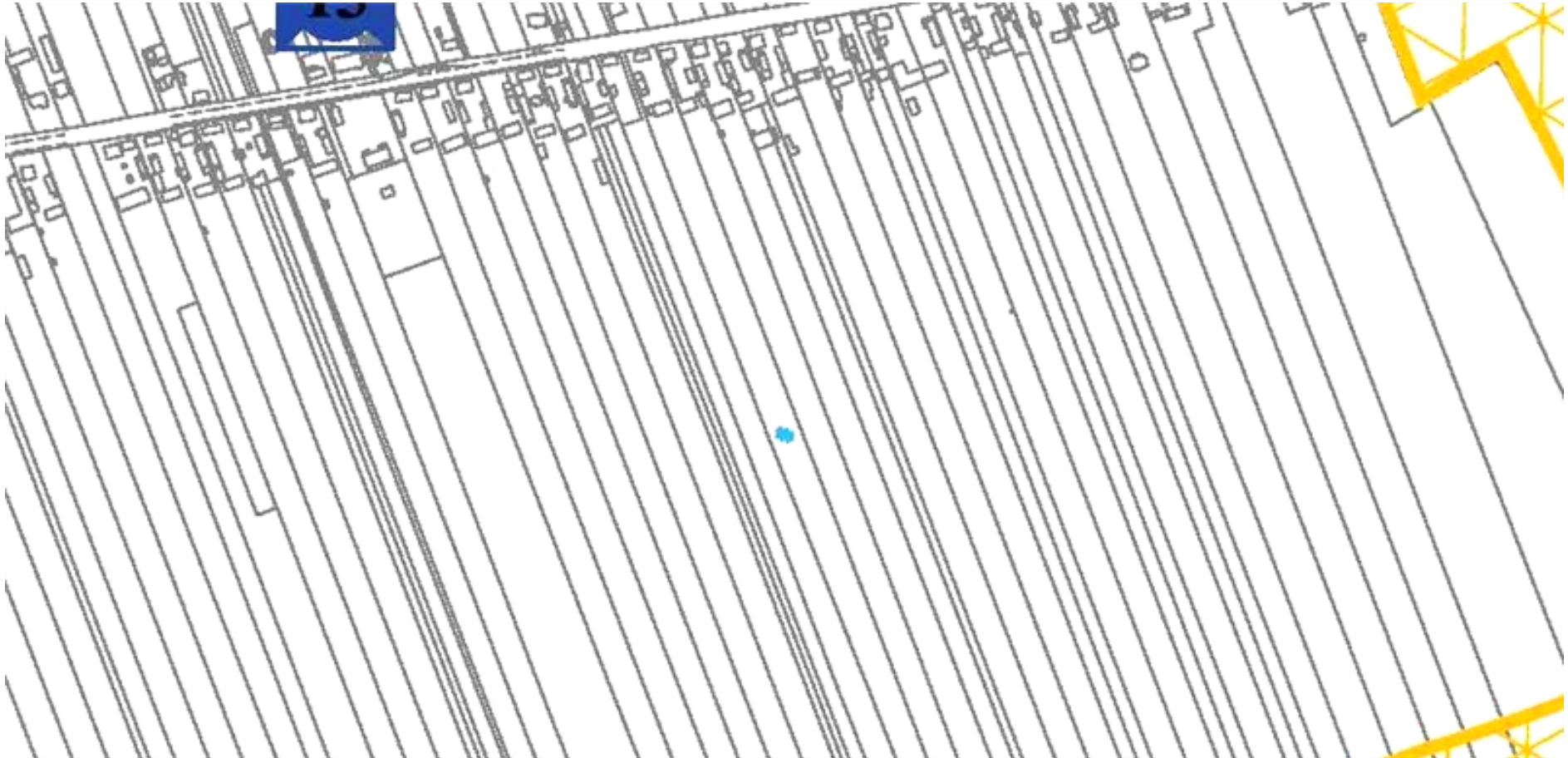
Obszar 152



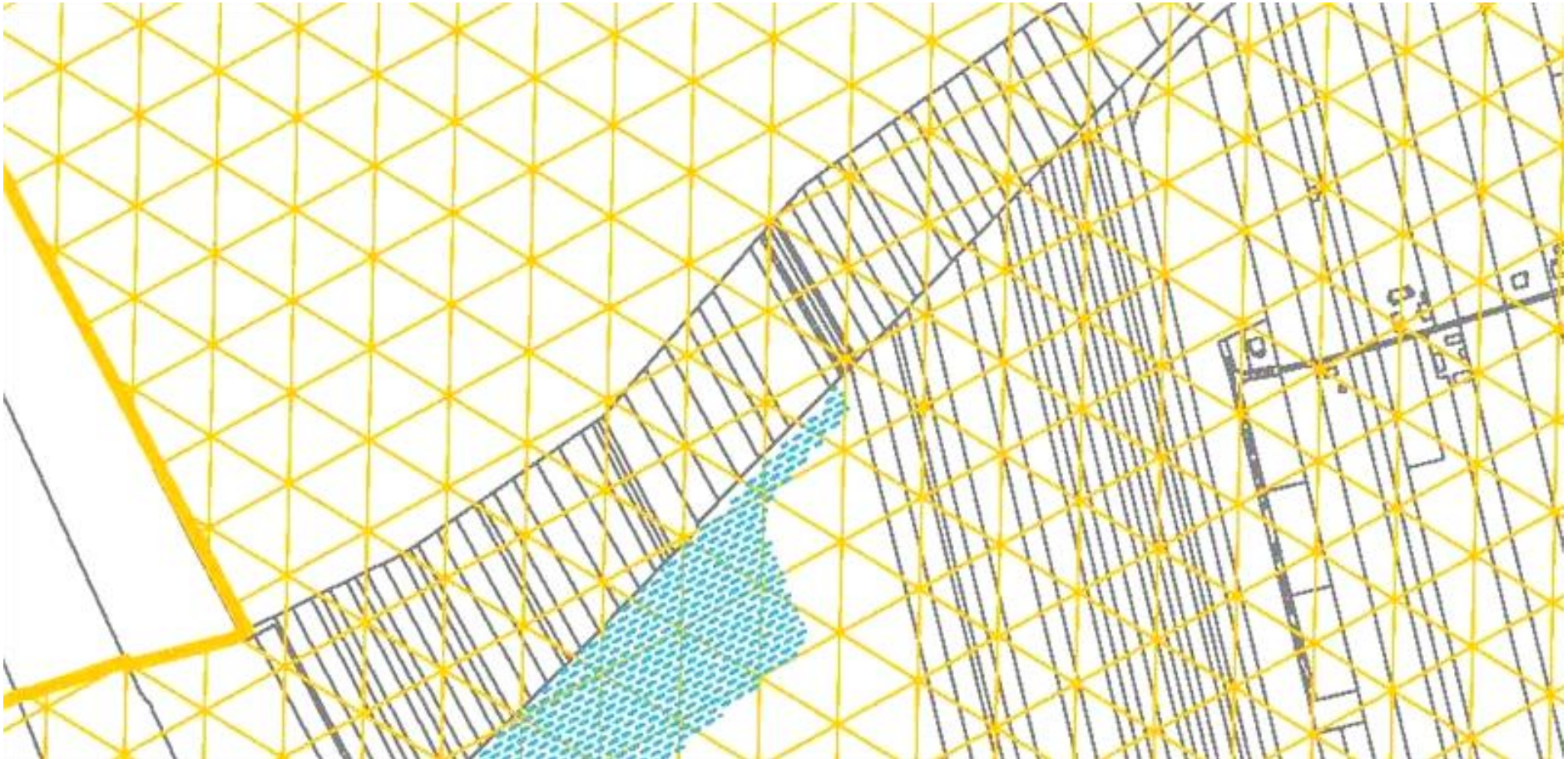
Obszar 153



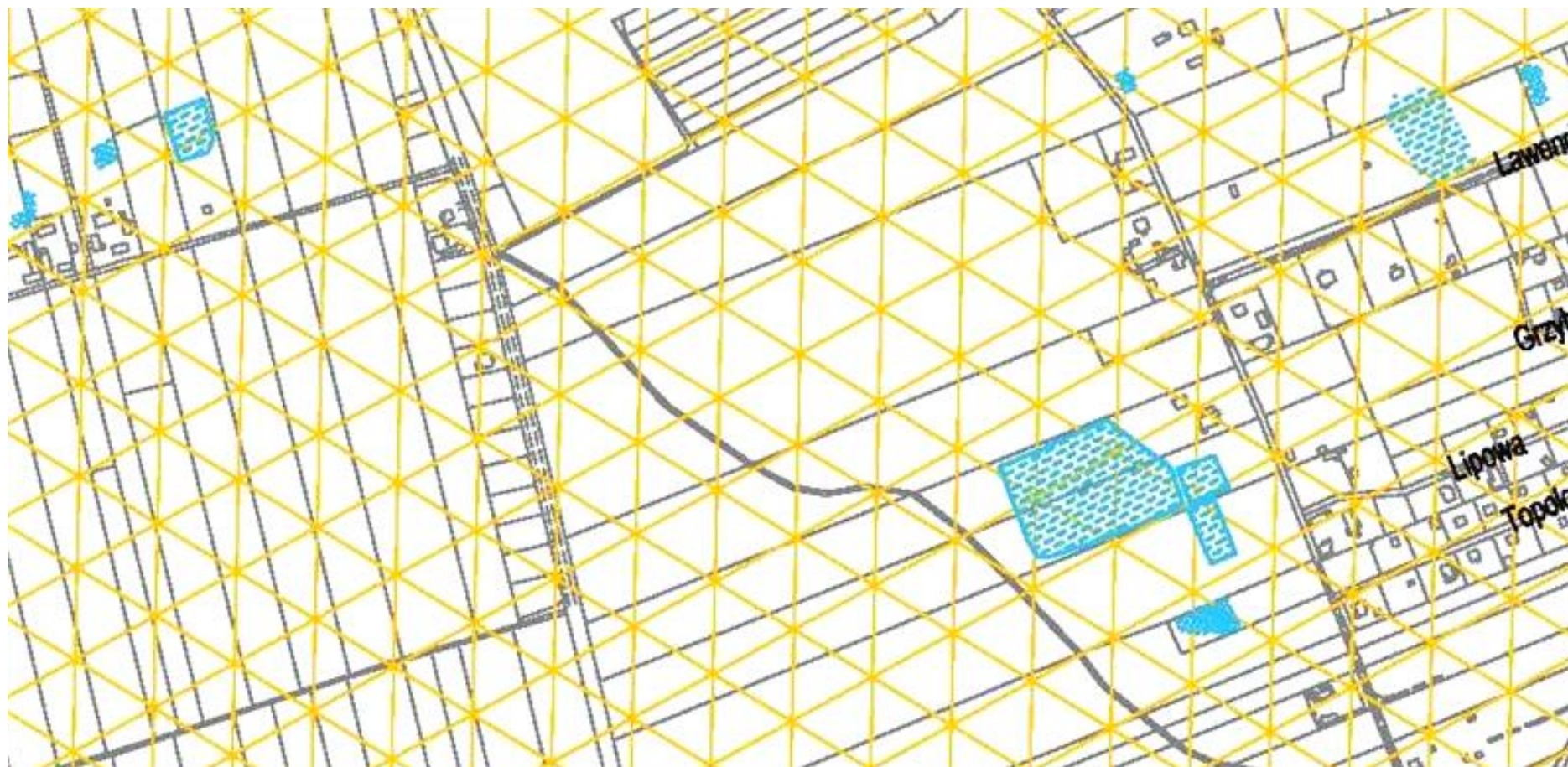
Obszar 154



Obszar 155



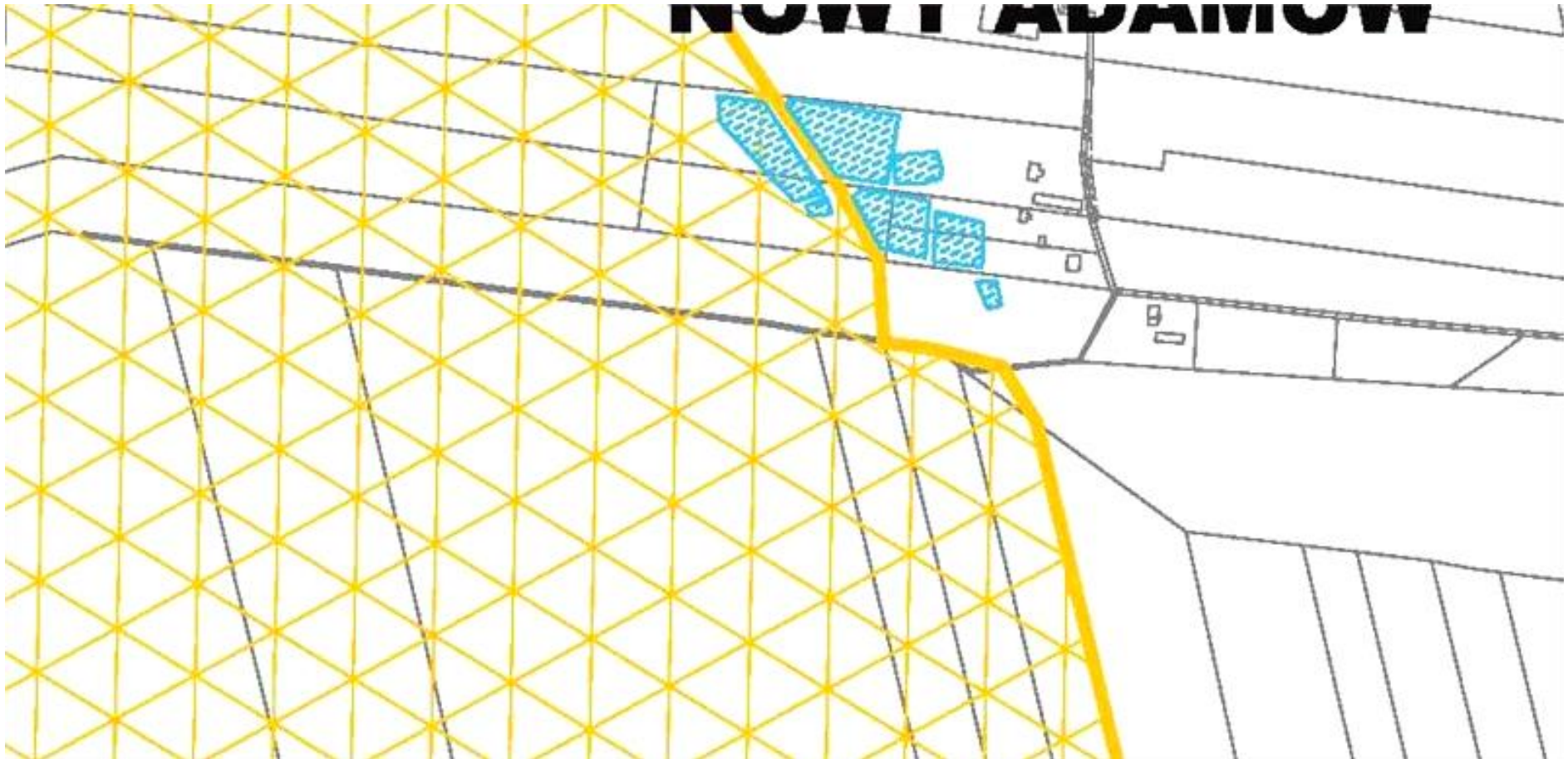
Obszar 156



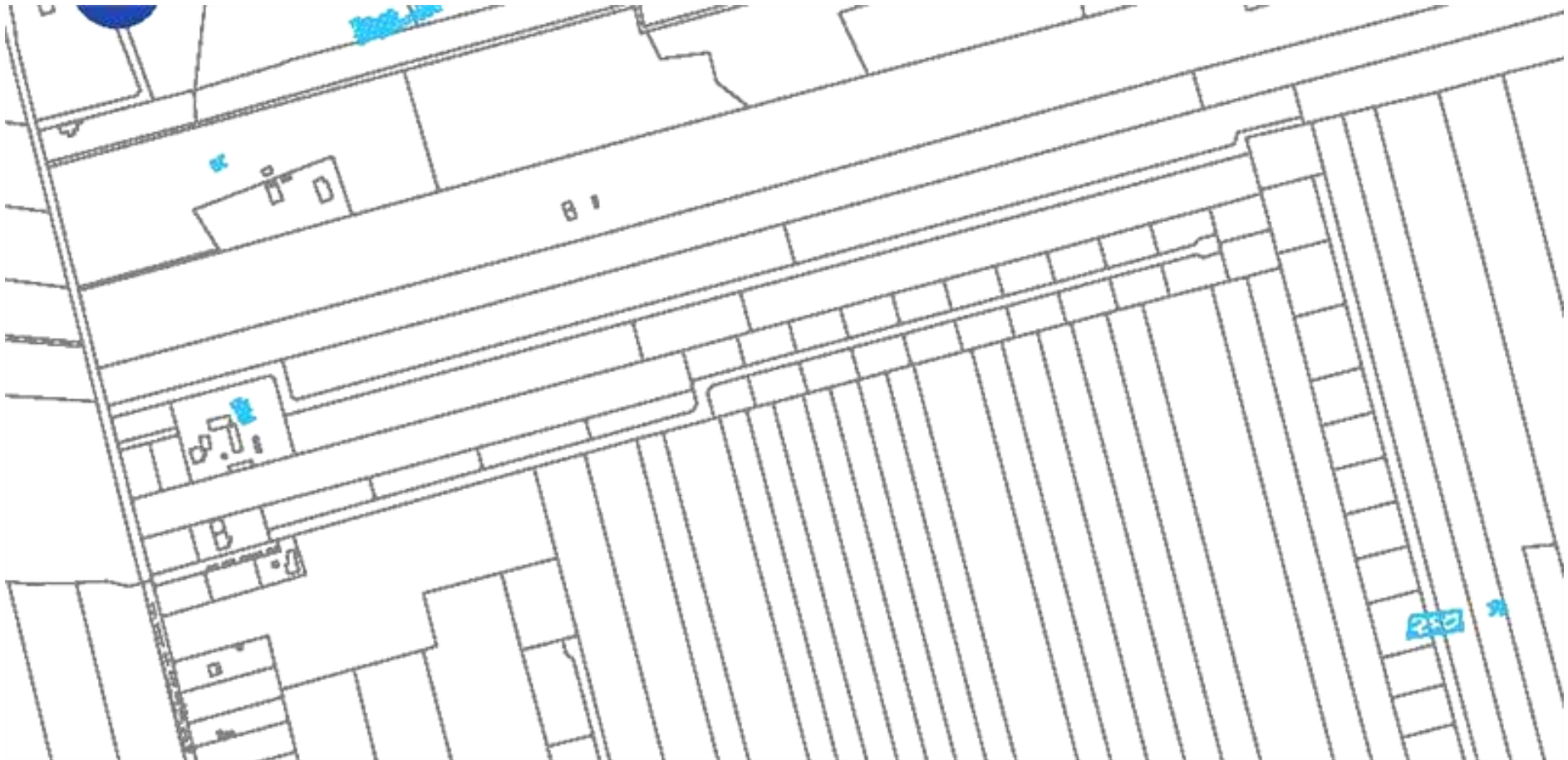
Obszar 157



Obszar 158



Obszar 159



Obszar 160



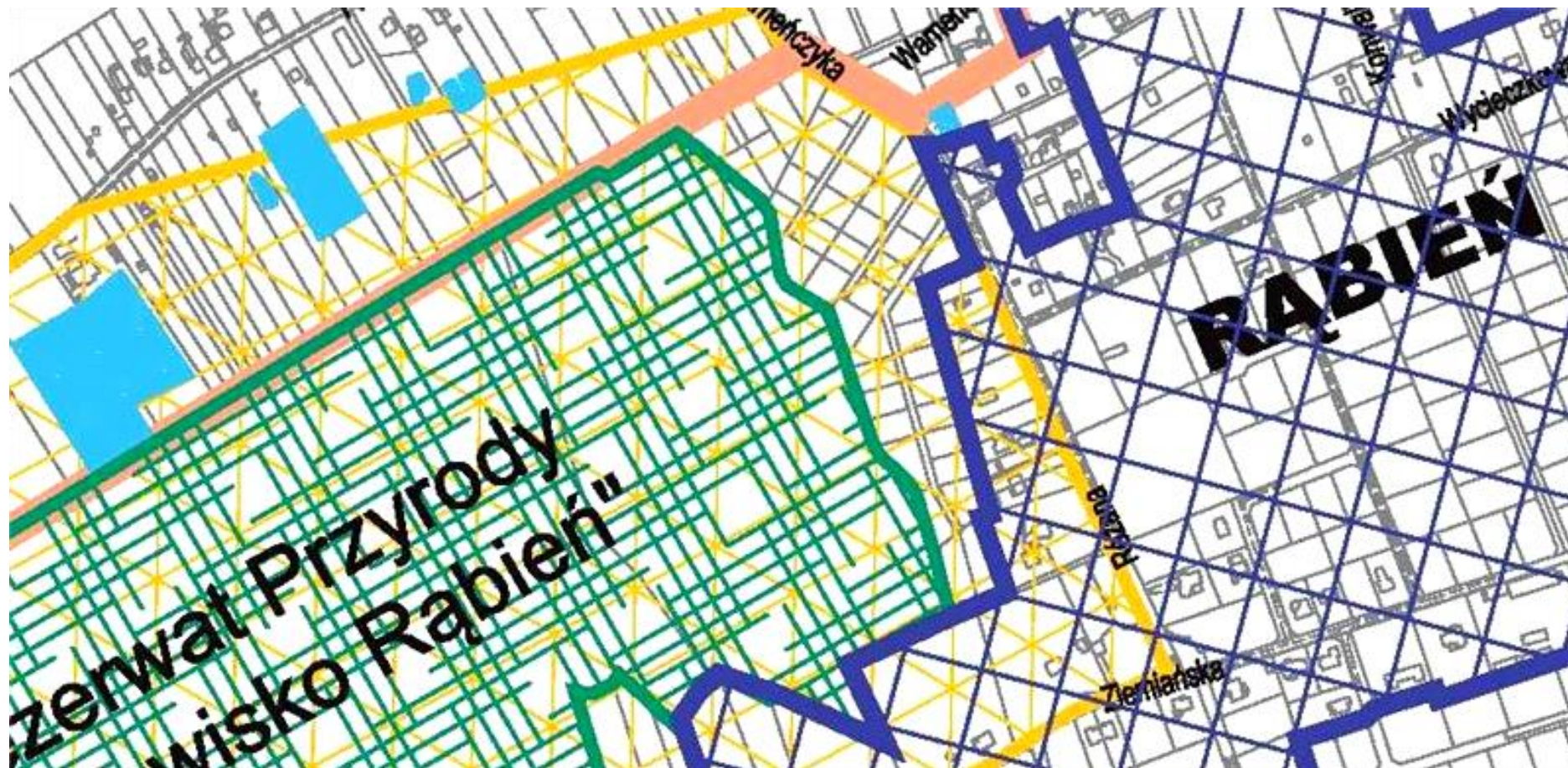
Obszar 161



Obszar 162



Obszar 163



Obszar 164



Obszar 166



Obszar 167

Lp.	Nazwa wg. Centralnej Bazy Danych Geologicznych
1	BEŁDÓW 7
2	BEŁDÓW
3	NAKIELNICA
4	BRUŻYCA MAŁA
5	RĄBIEN
6	ADAMÓW
7	BRUŻYCA WIELKA
8	ZGNIŁE BŁOTO
9	WOLA GRZYMKOWA A-II
9	WOLA GRZYMKOWA A-II
9	WOLA GRZYMKOWA A-II
9'	

Obszar 168

Głębokość [m]	Stratygrafia na dnie	Rok ukończenia wiercenia	Rzędna [m n.p.m.]	NI CDDG (szczegóły)	
Otwory hydrogeologiczne do 500m					
55	kreda	1986	150.6	11174	
39	czwartorzęd	1979	150	11188	
30	czwartorzęd	1977	162.5	11194	
34	czwartorzęd	1977	179.61	11198	
70	trzeciorzęd	1976	191.13	11199	
27	czwartorzęd	1975	164.7	11201	
31	czwartorzęd	1975	167.65	11203	
26	czwartorzęd	1970	162.69	94770	
151	górnakreda	1970	190.22	94785	U.
180	górnakreda	1970			
180	górnakreda	1970			
170	górnakreda	1958			F

Obszar 169

Uwagi	
jęcie wód dla sieci wodociągowej.	
rezerwowe ujęcie wód dla sieci wodociągowej	

Obszar 170



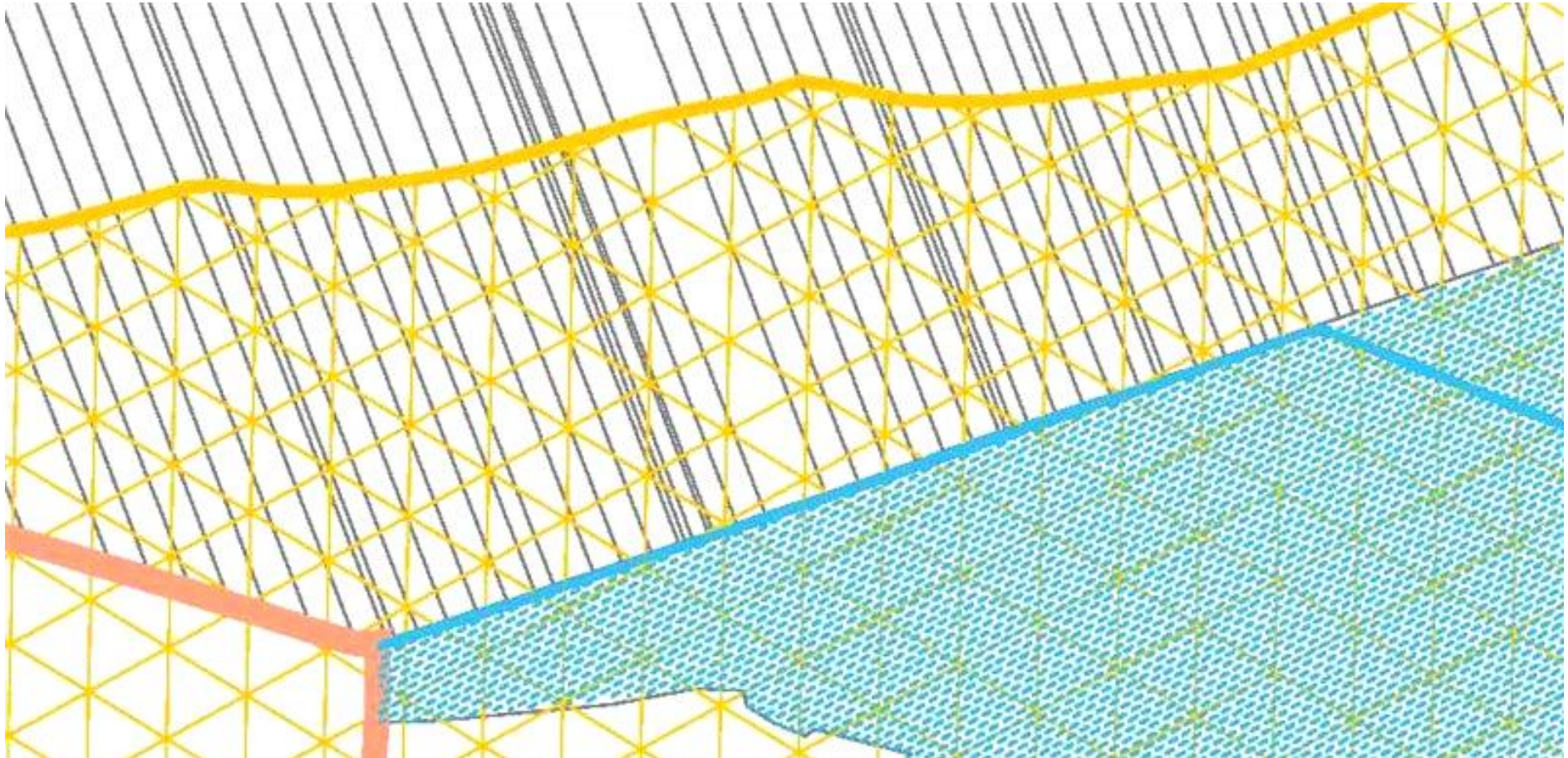
Obszar 171



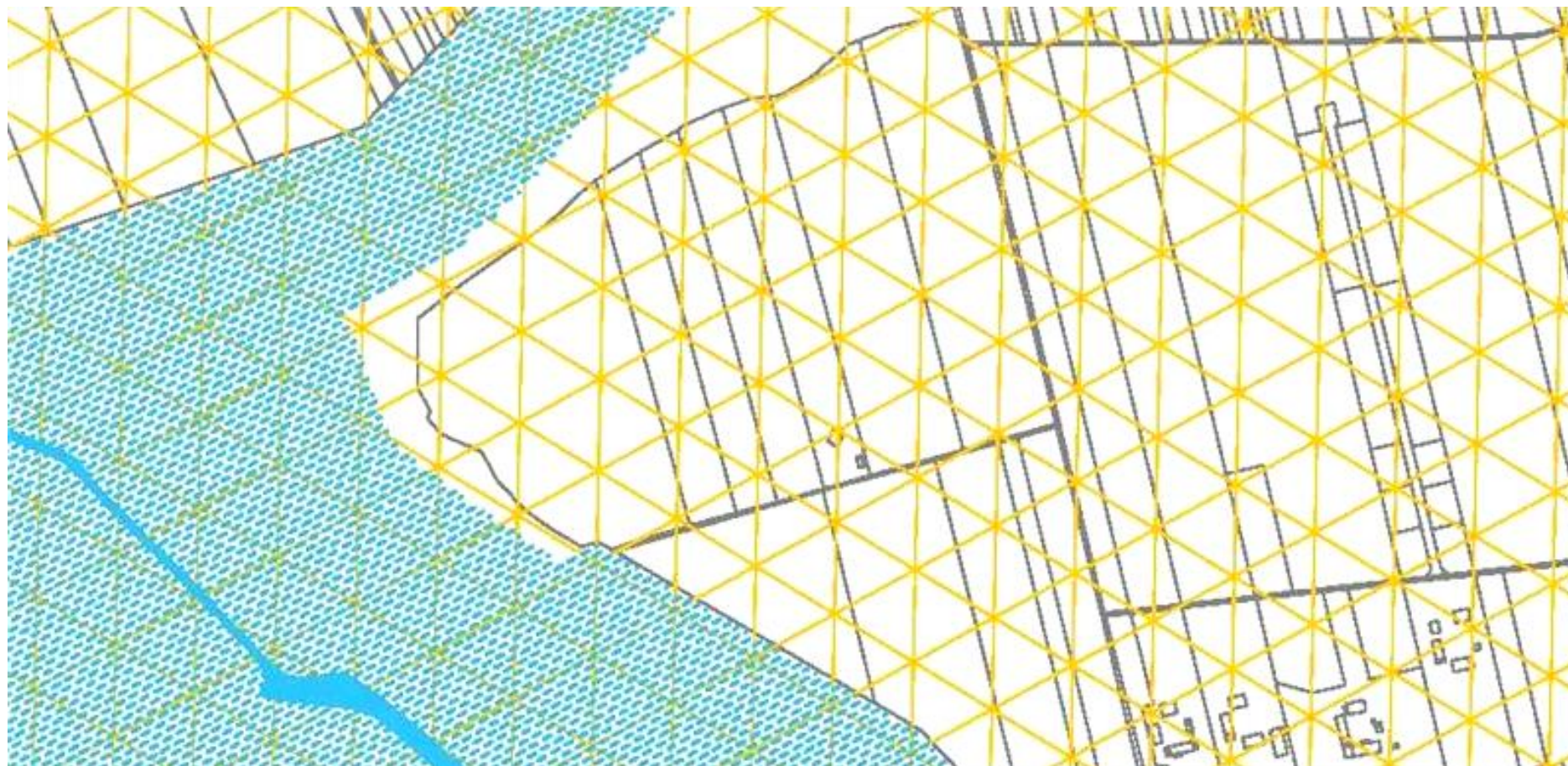
Obszar 172



Obszar 173



Obszar 174




Obszar 175



Obszar 176



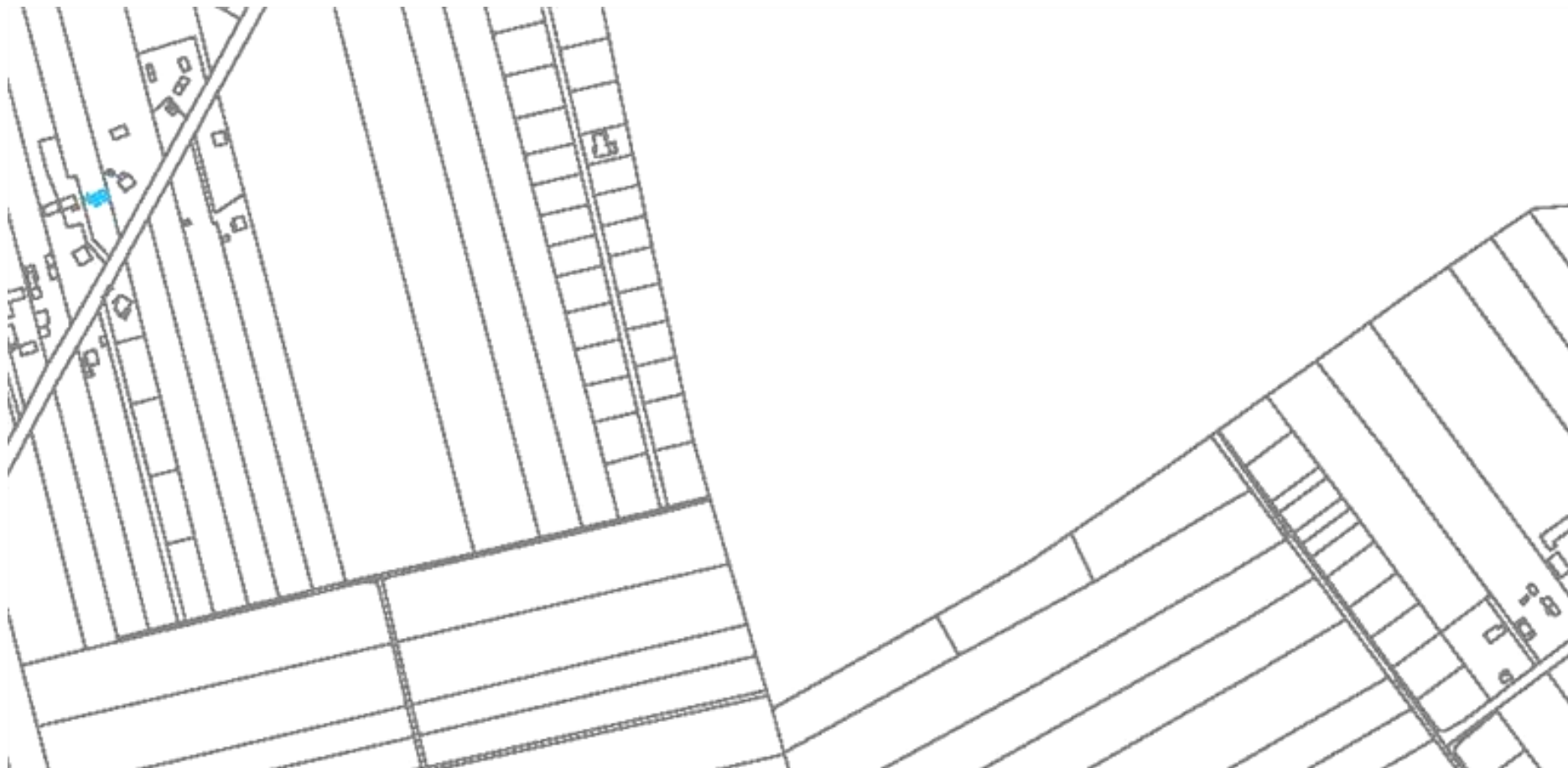
Obszar 177



Obszar 178



Obszar 179



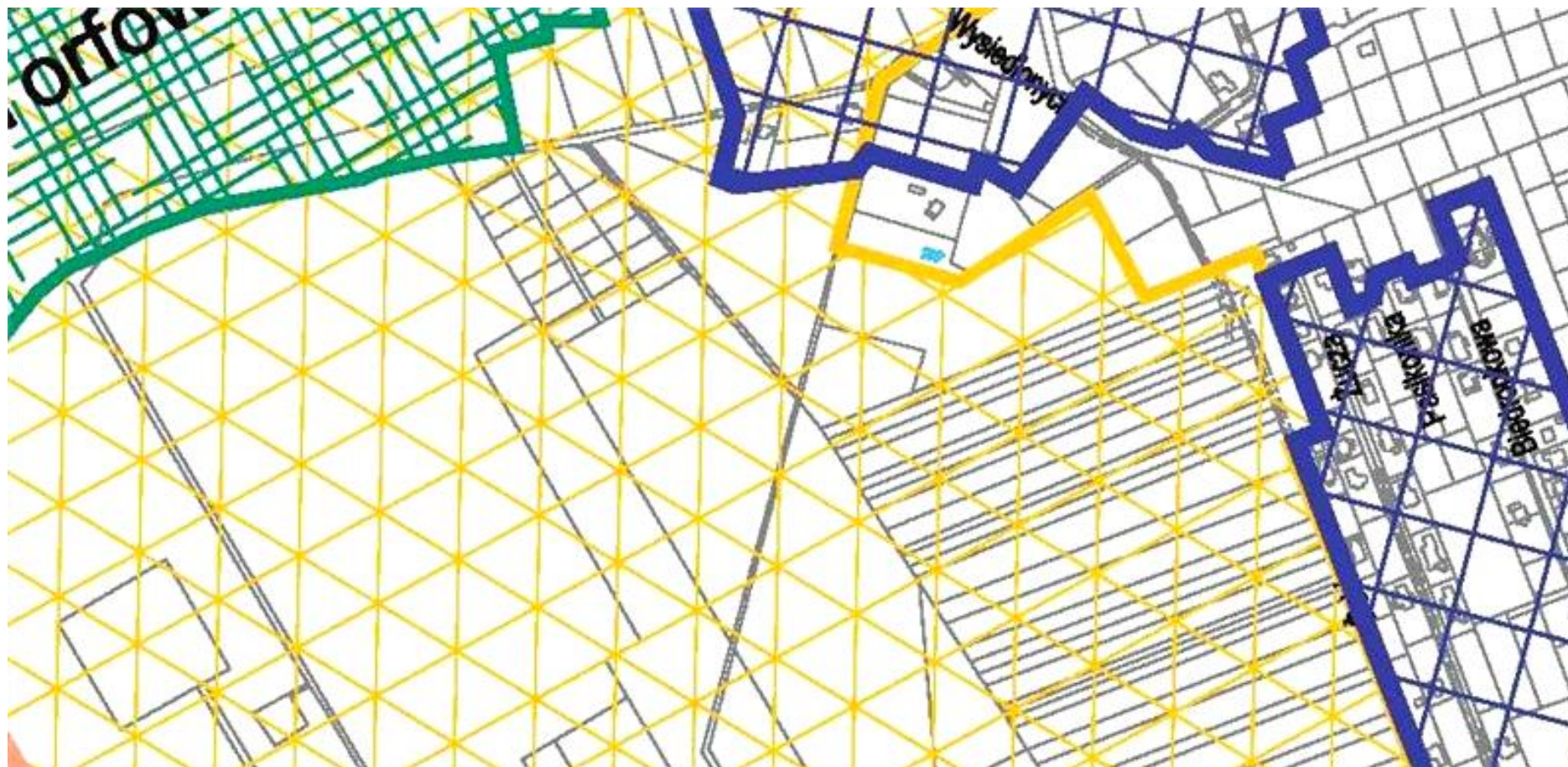
Obszar 180



Obszar 181



Obszar 182



Obszar 184



Obszar 185



Obszar 186

10	WOLA GRZYMKOWA A-IV
11	SOBIEŃ
12	RĄBIEŃ
13	RĄBIEŃ
14	RUDA BUGAJ
15	PRAWĘCICE
16	RĄBIEŃ-1
17	RUDA BUGAJ
18	ALEKSANDRÓW
19	NAKIELNICA
20	BEŁDÓW
21	WOLA GRZYMKOWA A-III
22	RĄBIEŃ

Obszar 187

180	kreda	1970	192.52	94786	
71	kreda	1977	150.42	94793	U.
69					
110	kreda		190.84	94799	
67	czwartorzęd	1956	191.13	94802	
23	czwartorzęd	1967	165.4	94803	
100.5	kreda	1978	150.94	94804	U.
105	górnakreda	1982			
75.5	trzeciorzęd	1961	189	94823	
200	kreda	1958	163	94825	
131	kreda	1972	189.53	94836	
17	czwartorzęd	1966	168	94866	
39	czwartorzęd		150	94635	
180	kreda	1970	188.15	94787	U.
106	kreda	1966	188	94801	

Obszar 188

wodociągowej.
jęcie wód dla sieci wodociągowej.
jęcie wód dla sieci wodociągowej.
jęcie wód dla sieci wodociągowej.

Obszar 189




Obszar 190



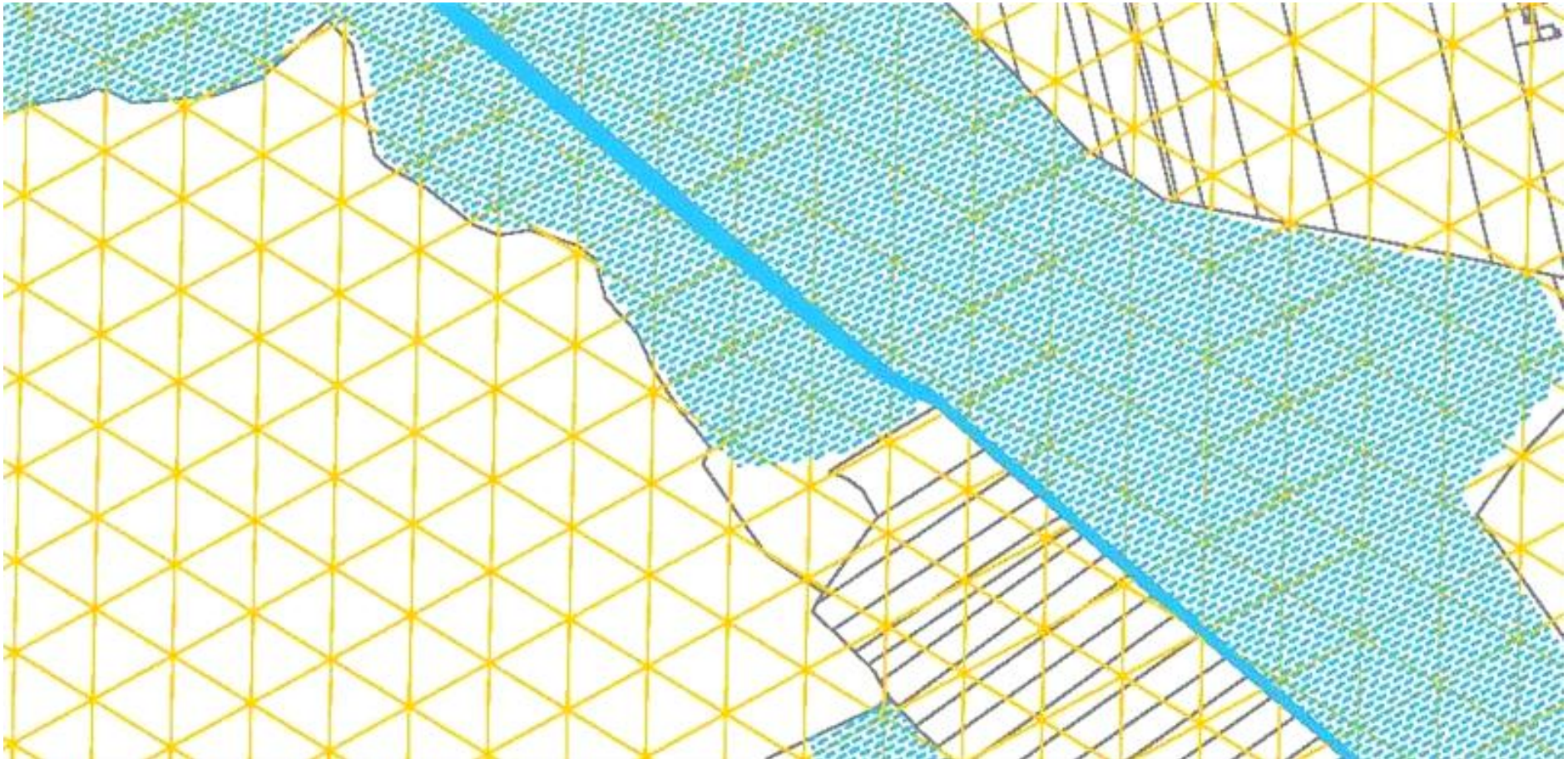
Obszar 191



Obszar 192



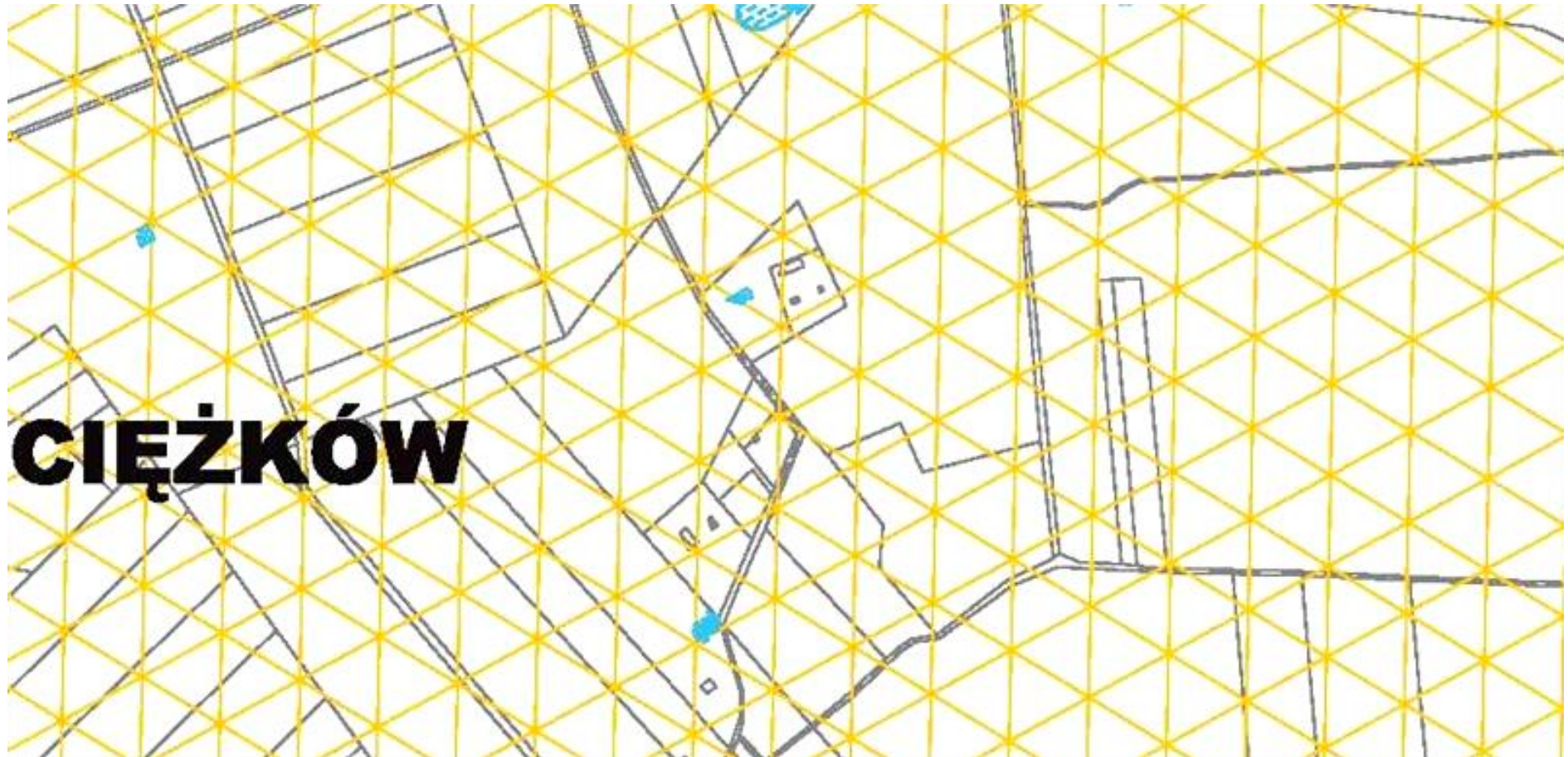
Obszar 193



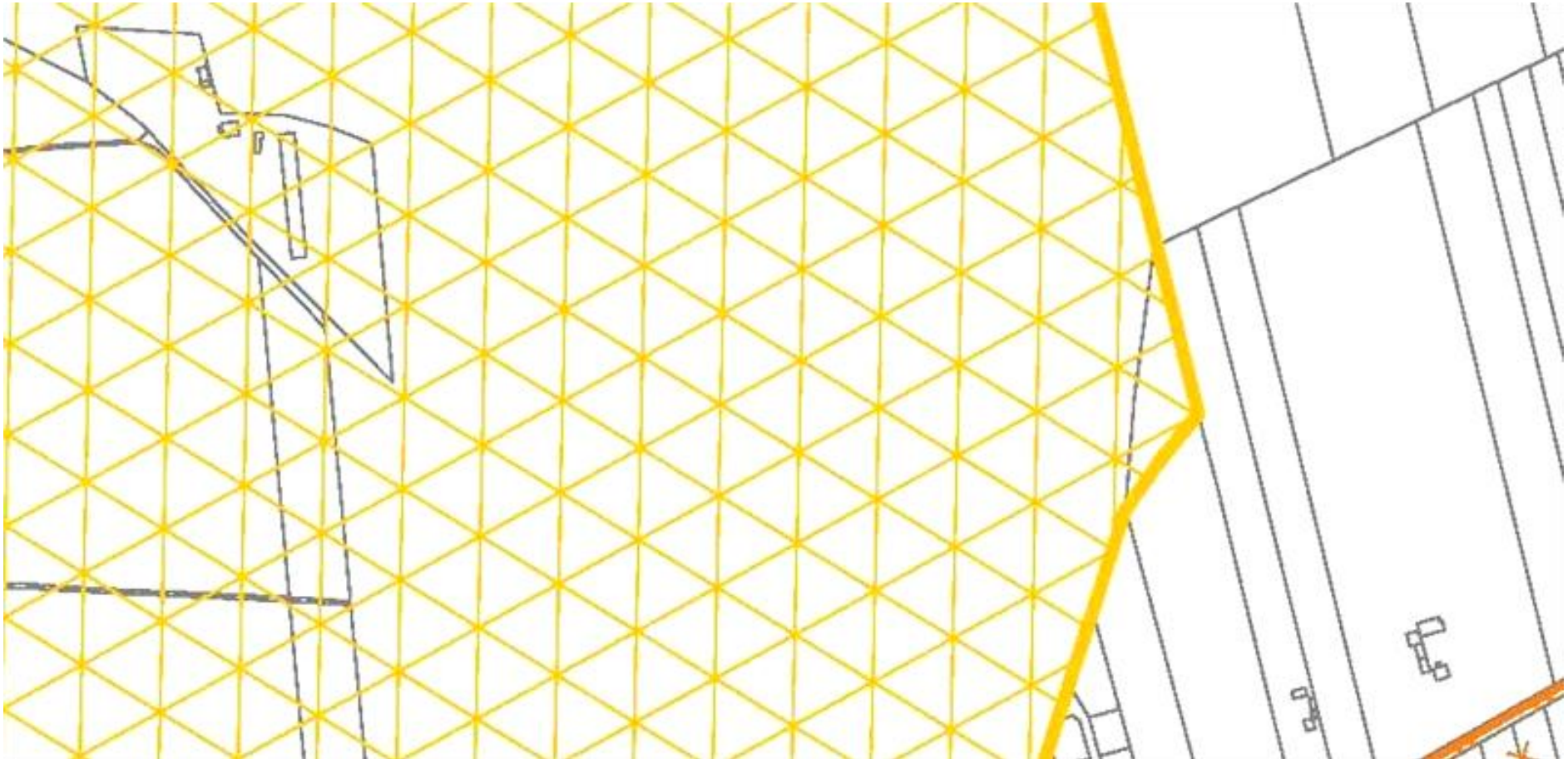
Obszar 194



Obszar 195




Obszar 196



Obszar 197



Obszar 198



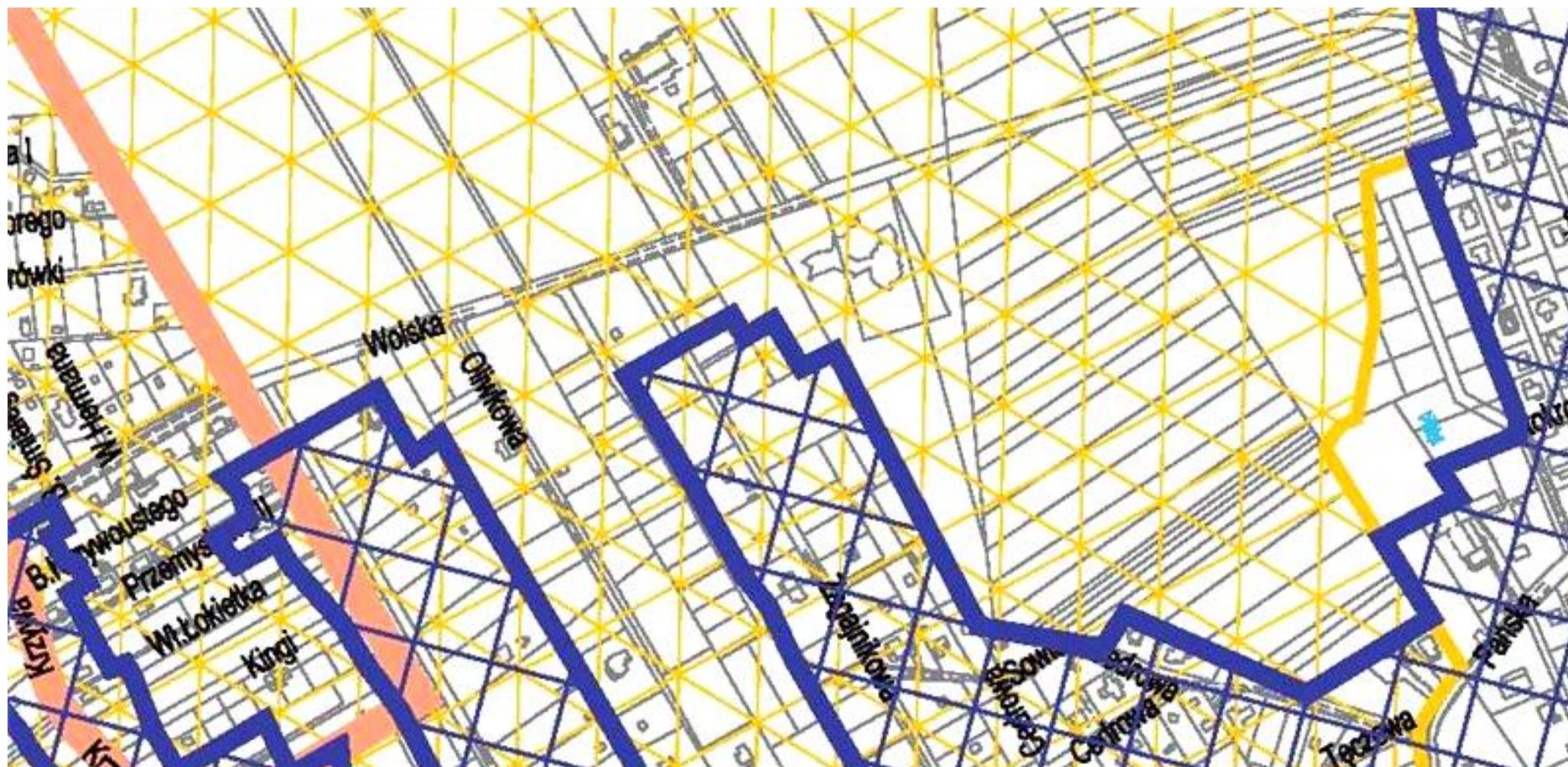
Obszar 199



Obszar 200



Obszar 201



Obszar 202



Obszar 203



Obszar 204



Obszar 205

23	ALEKSANDRÓW ŁÓDZKI
24	RĄBIEŃ
25	BEŁDÓW
A	ALEKSANDRÓW ŁÓDZKI-1
B	LUTOMIERSK 2
C	ŁÓDŹ 159

Obszar 206

244	kreda	1949	185	94633	
3.4	czwartorzęd		190	94708	
80	górnakreda	1968			U
85		1997			
Otwory hydrogeologiczne powyżej 500m					
2318.4	pliensbach dolny	1971	105	94771	
3204	karnik	1971	164	94775	
572	kreda		217	3197582	

Obszar 207

jęcie wód dla sieci wodociągowej.

Obszar 208

**Urząd
w Aleksandrze**


Obszar 209

**ząd Miejski
ndrowie Łódzkim**

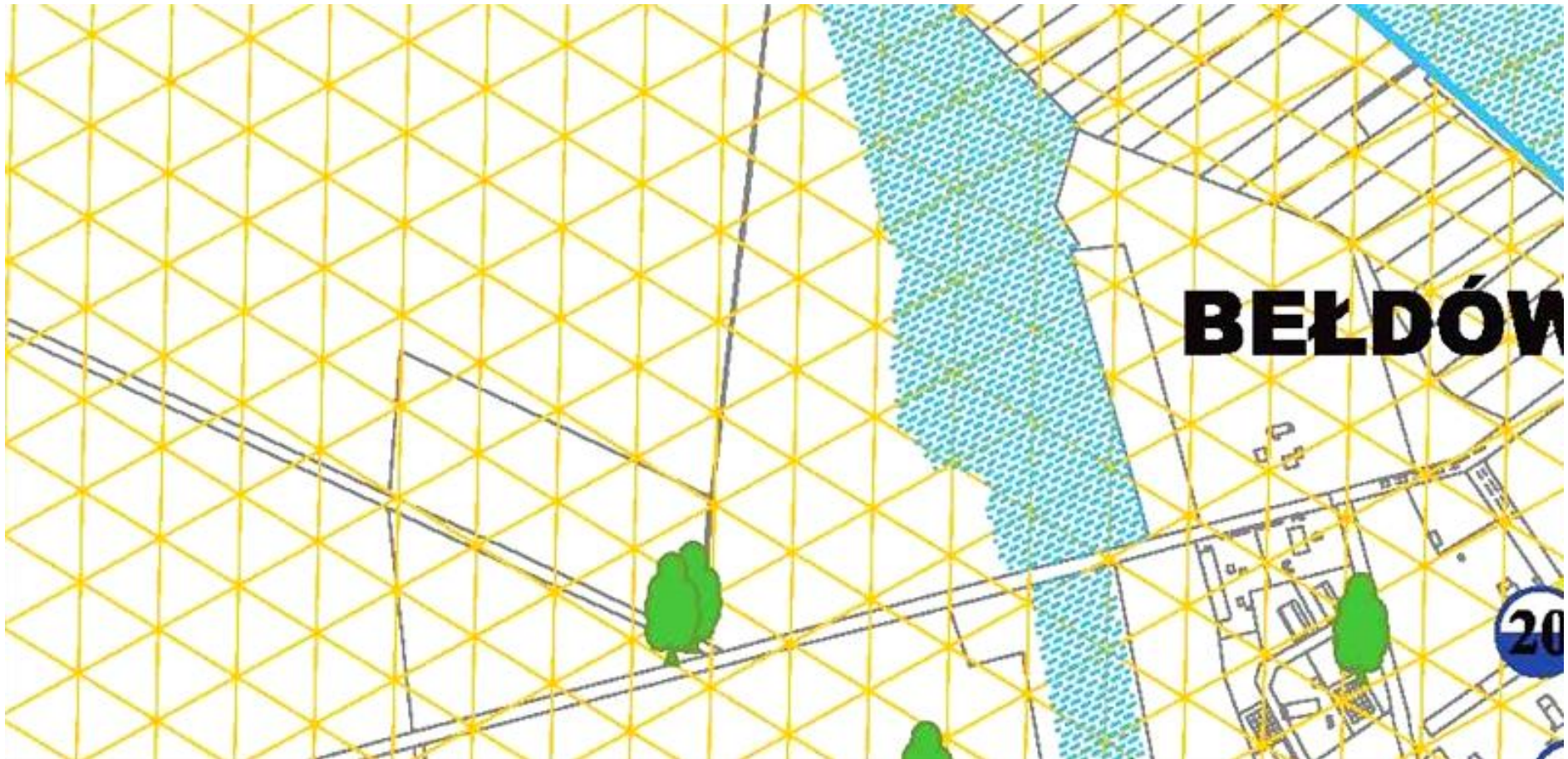
Obszar 210



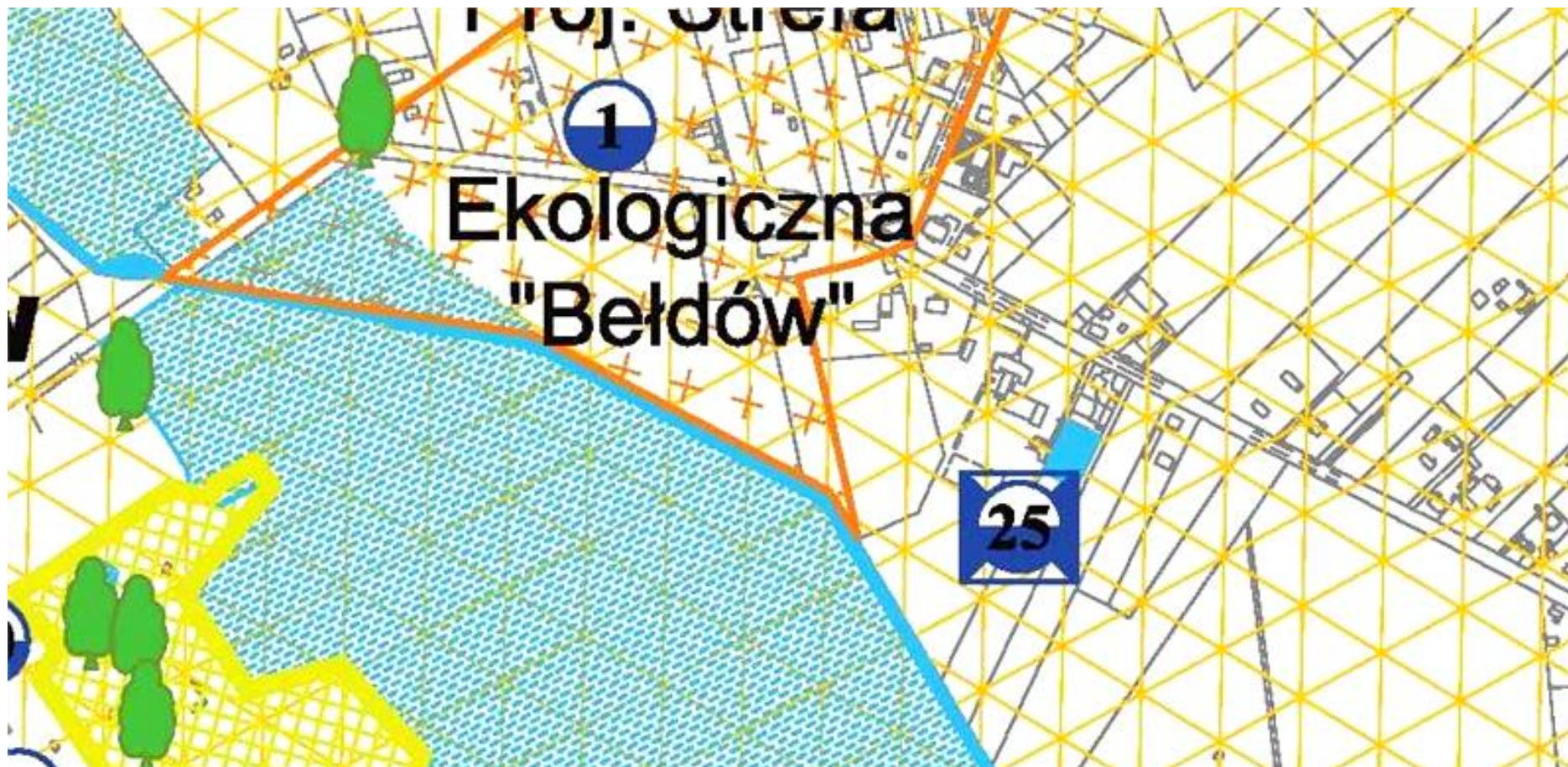
Obszar 211



Obszar 212



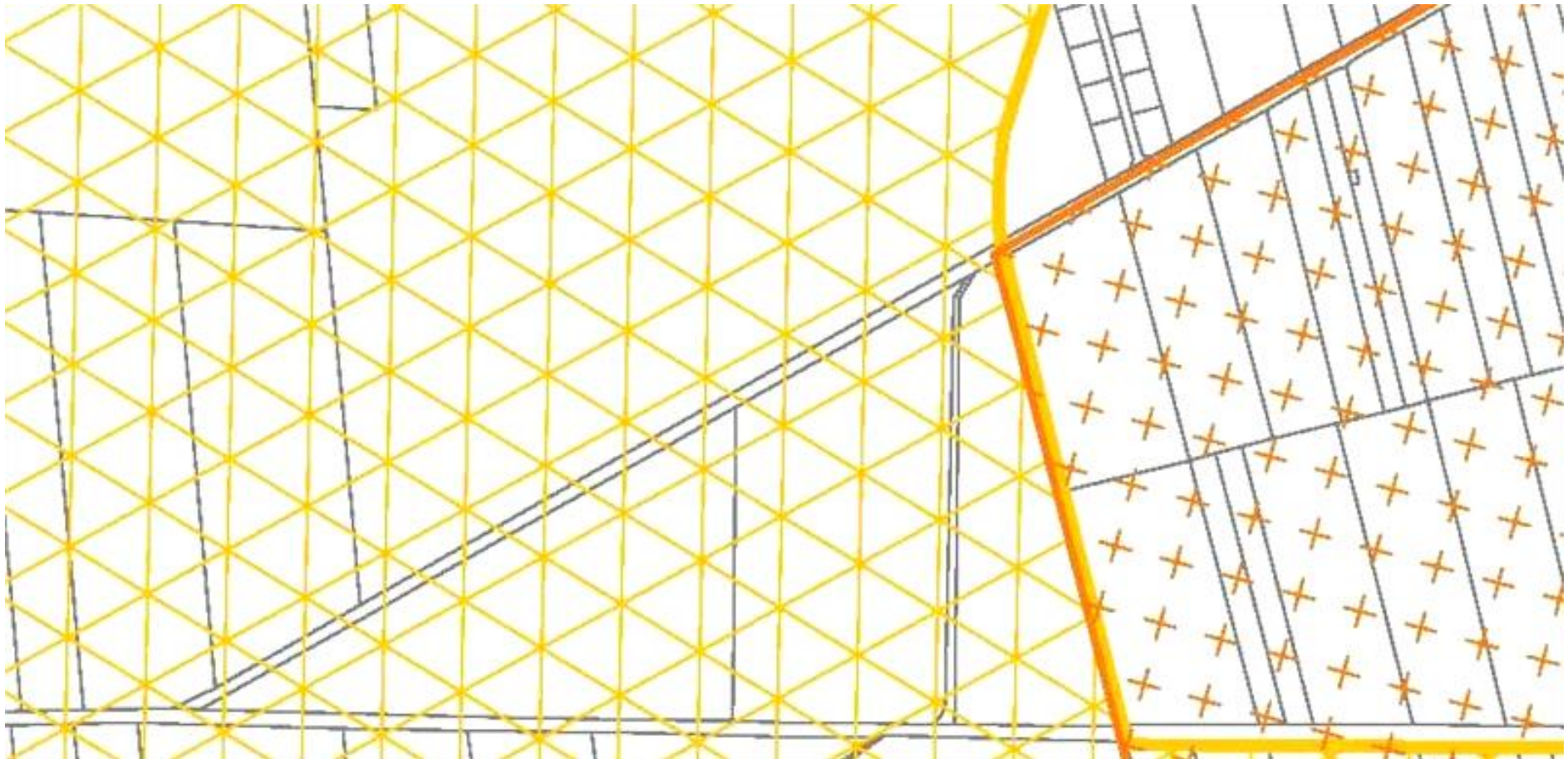
Obszar 213



Obszar 214



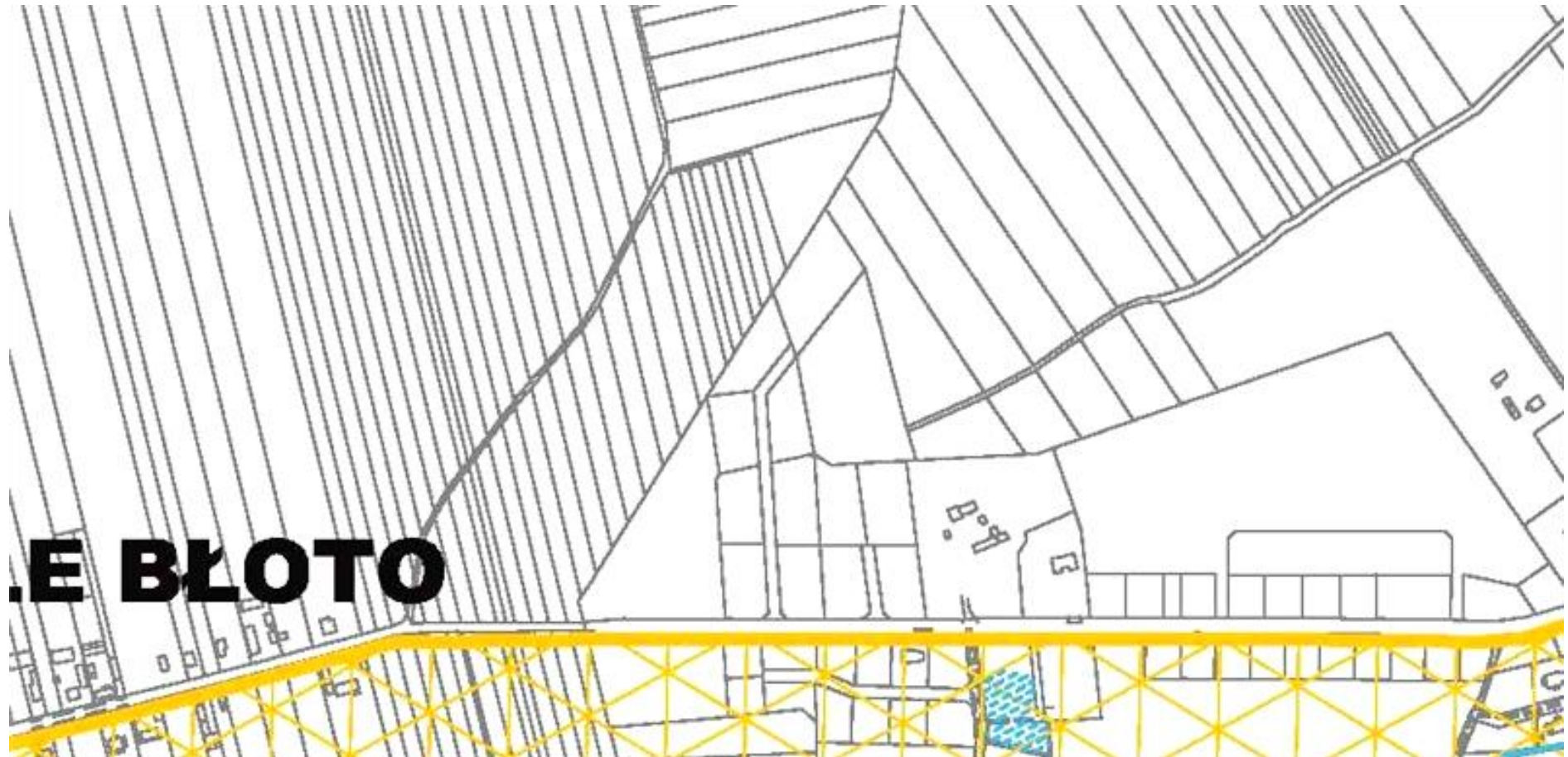
Obszar 215



Obszar 216



Obszar 217



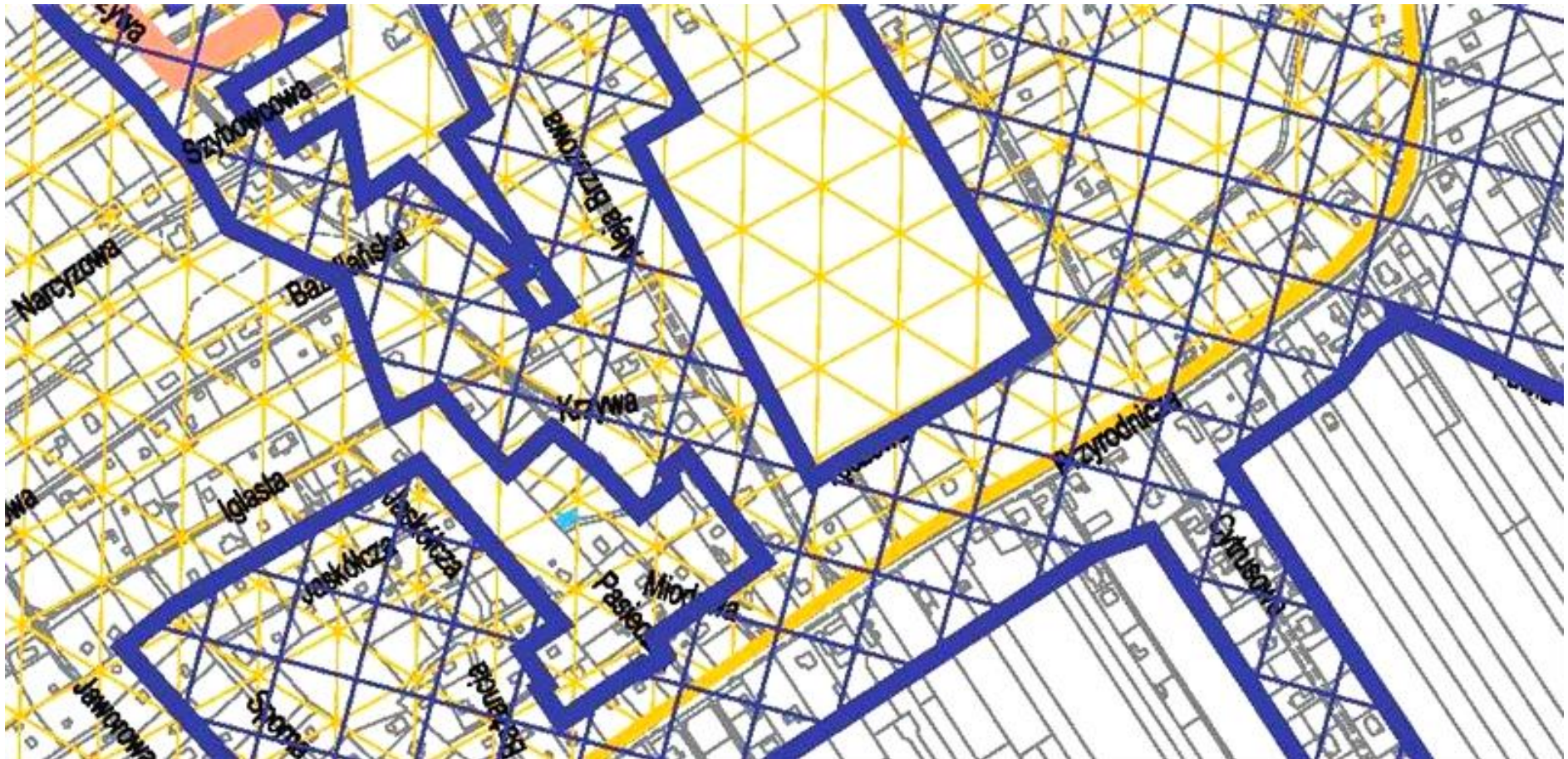
Obszar 218



Obszar 219



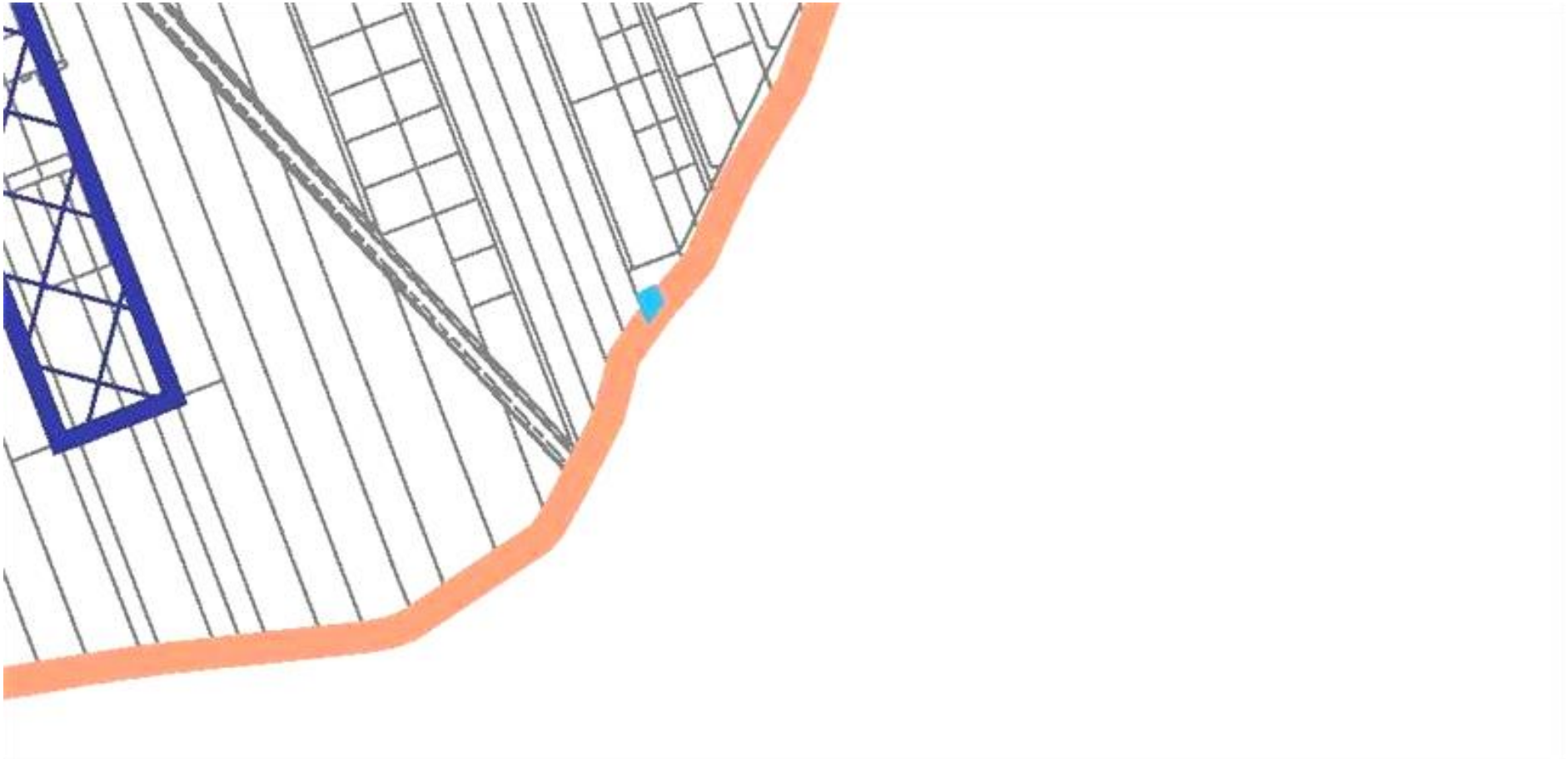
Obszar 220



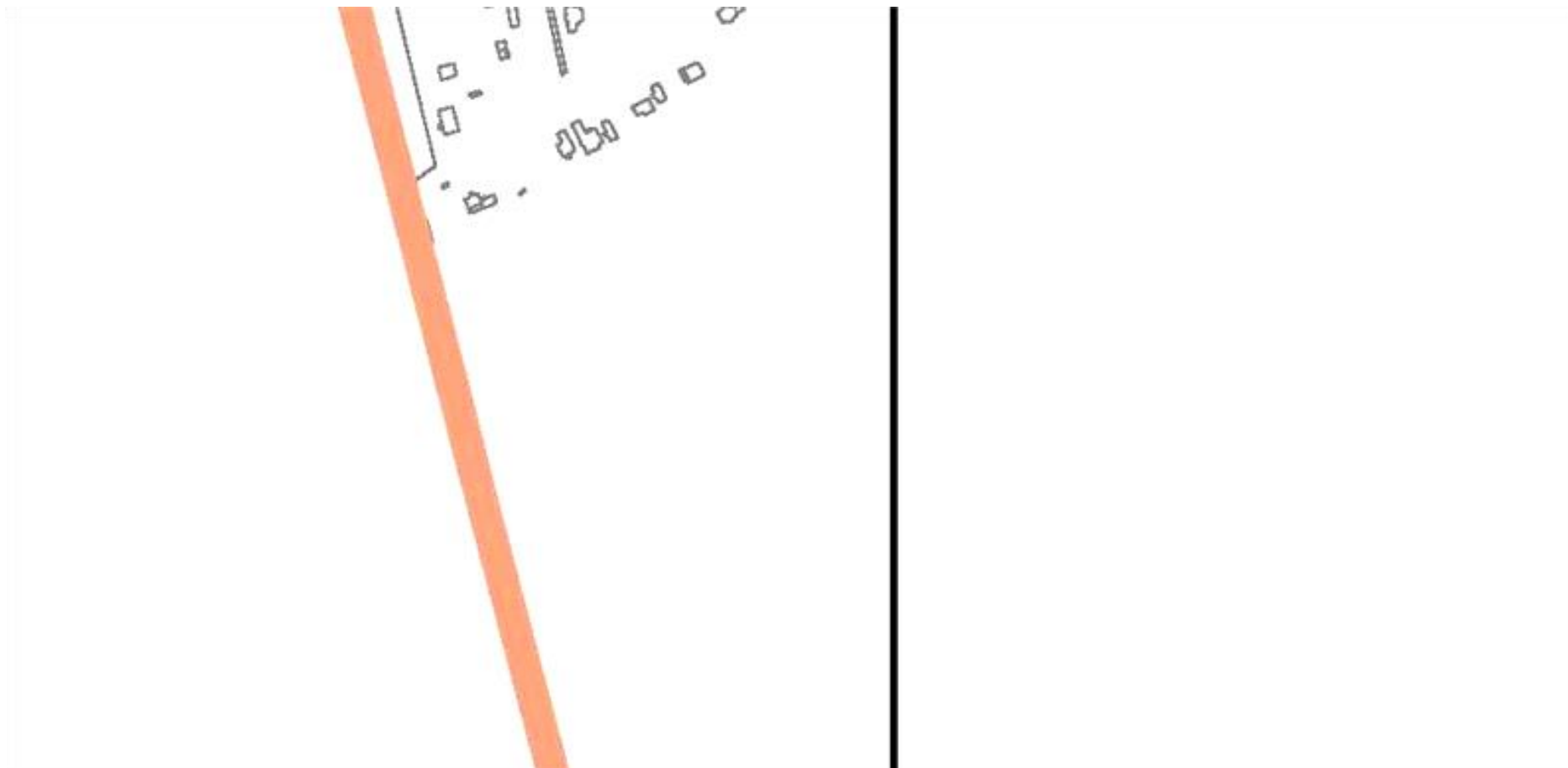
Obszar 221



Obszar 222




Obszar 223



Obszar 224



Obszar 225



Obszar 226



Obszar 227



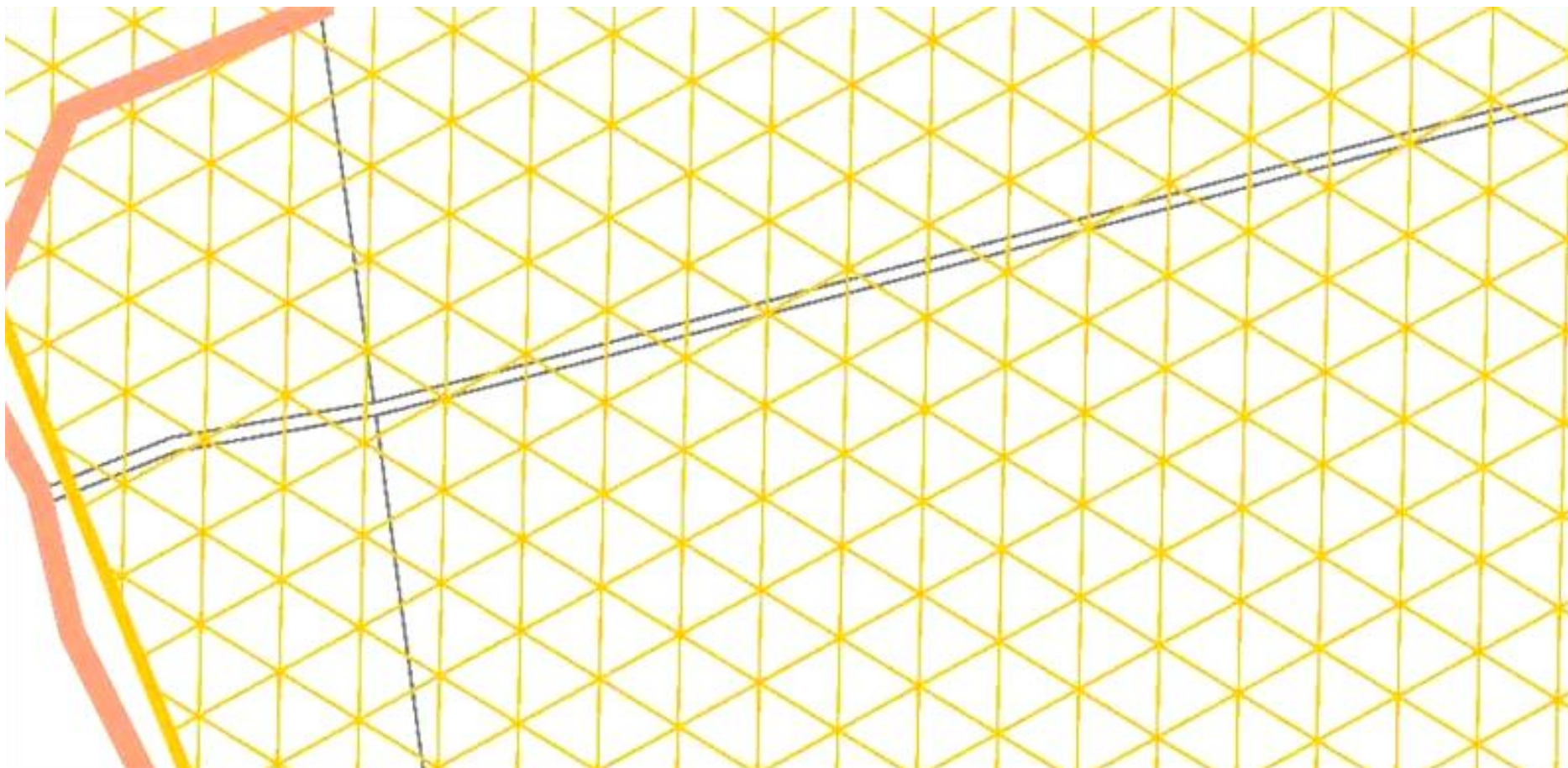
Obszar 228



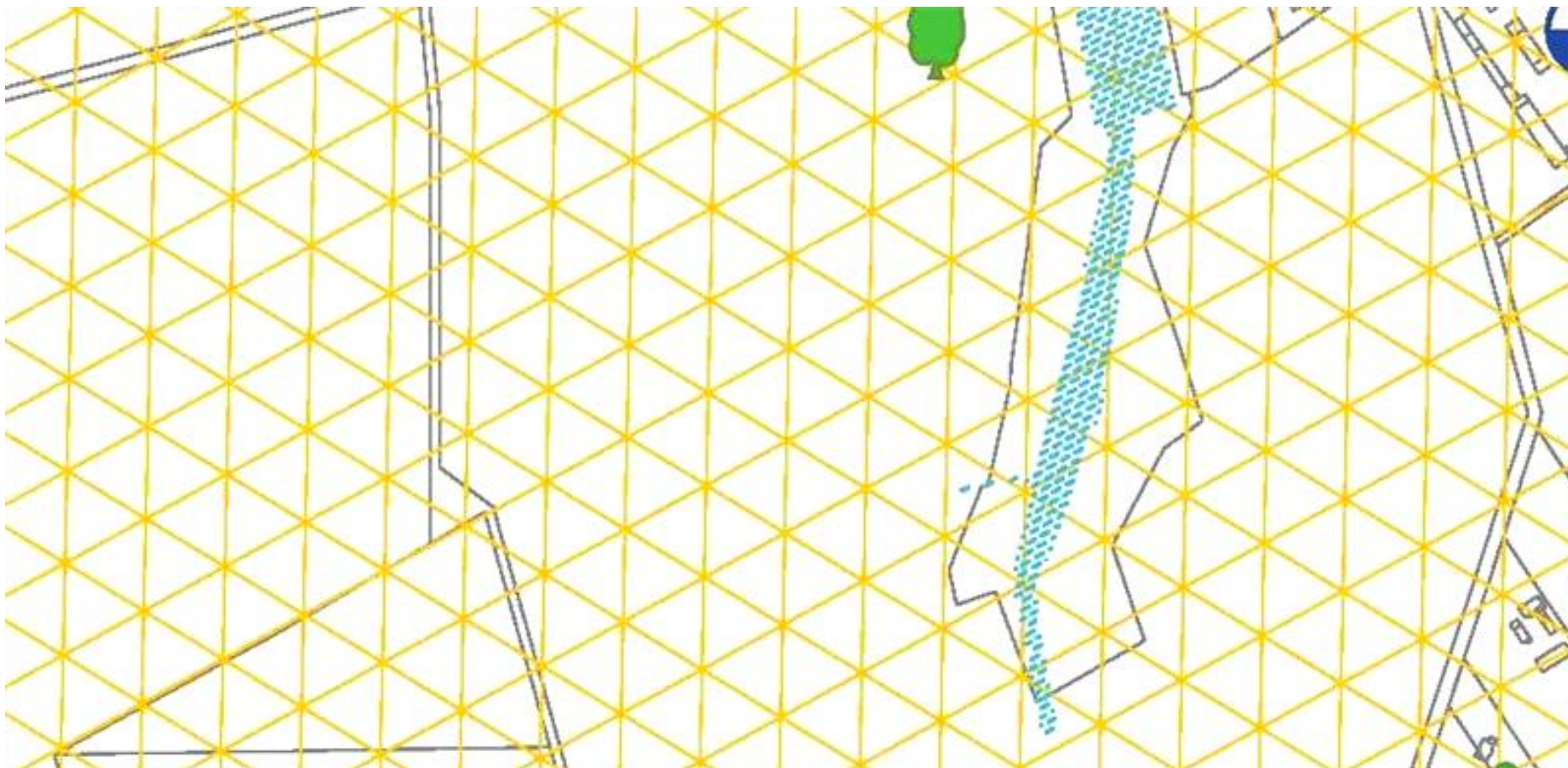
Obszar 229



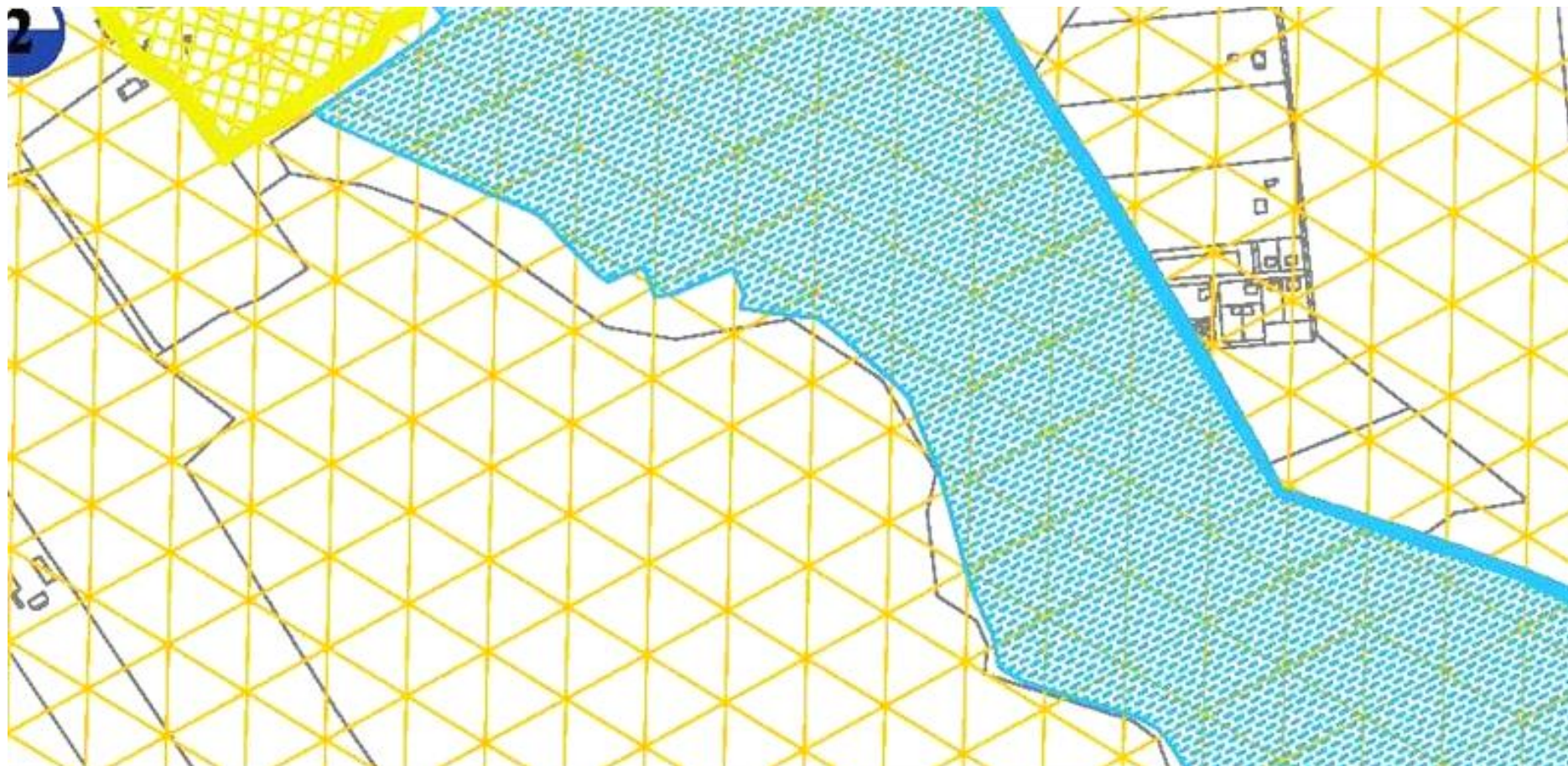
Obszar 230



Obszar 231



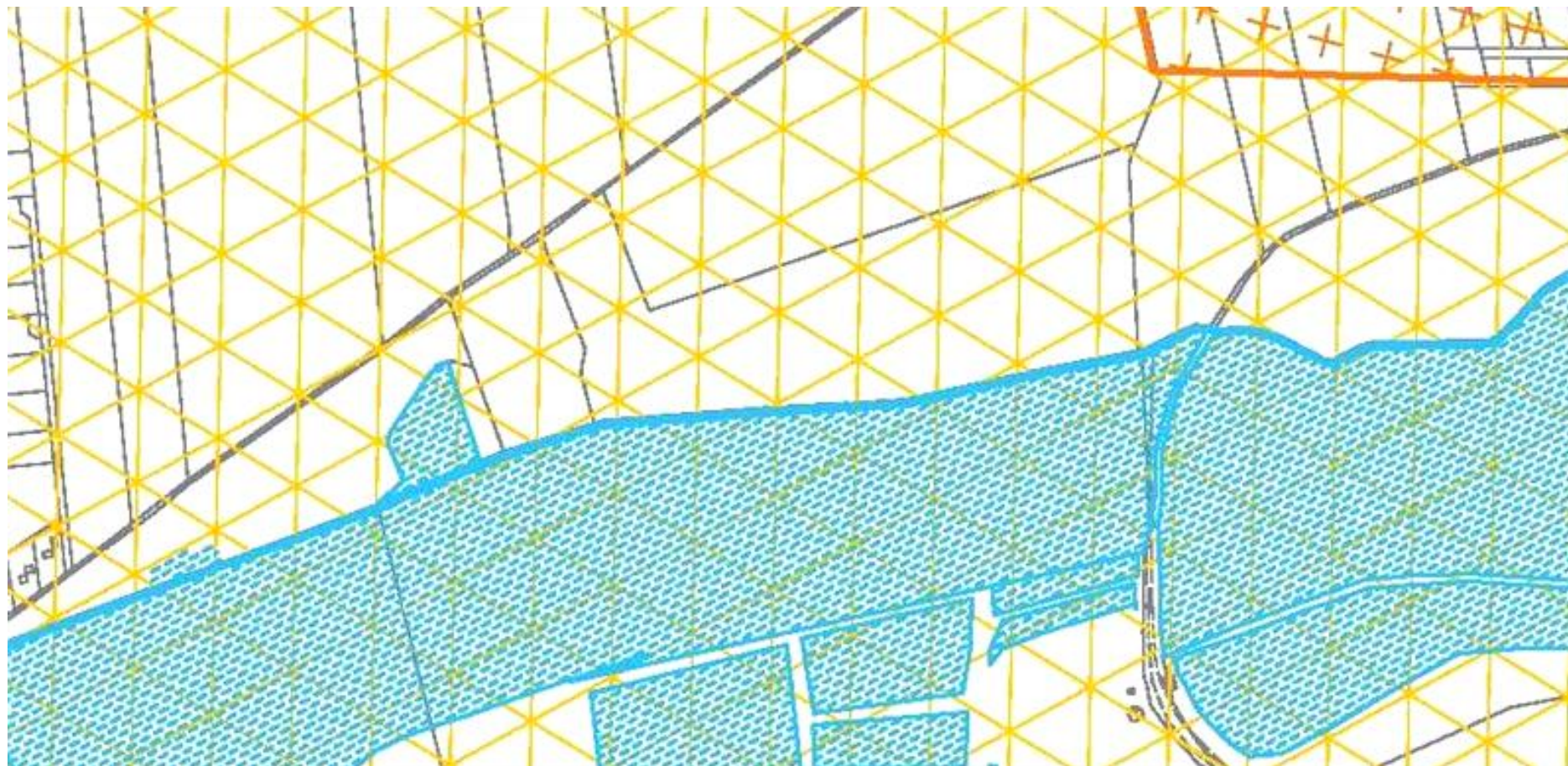
Obszar 232



Obszar 233



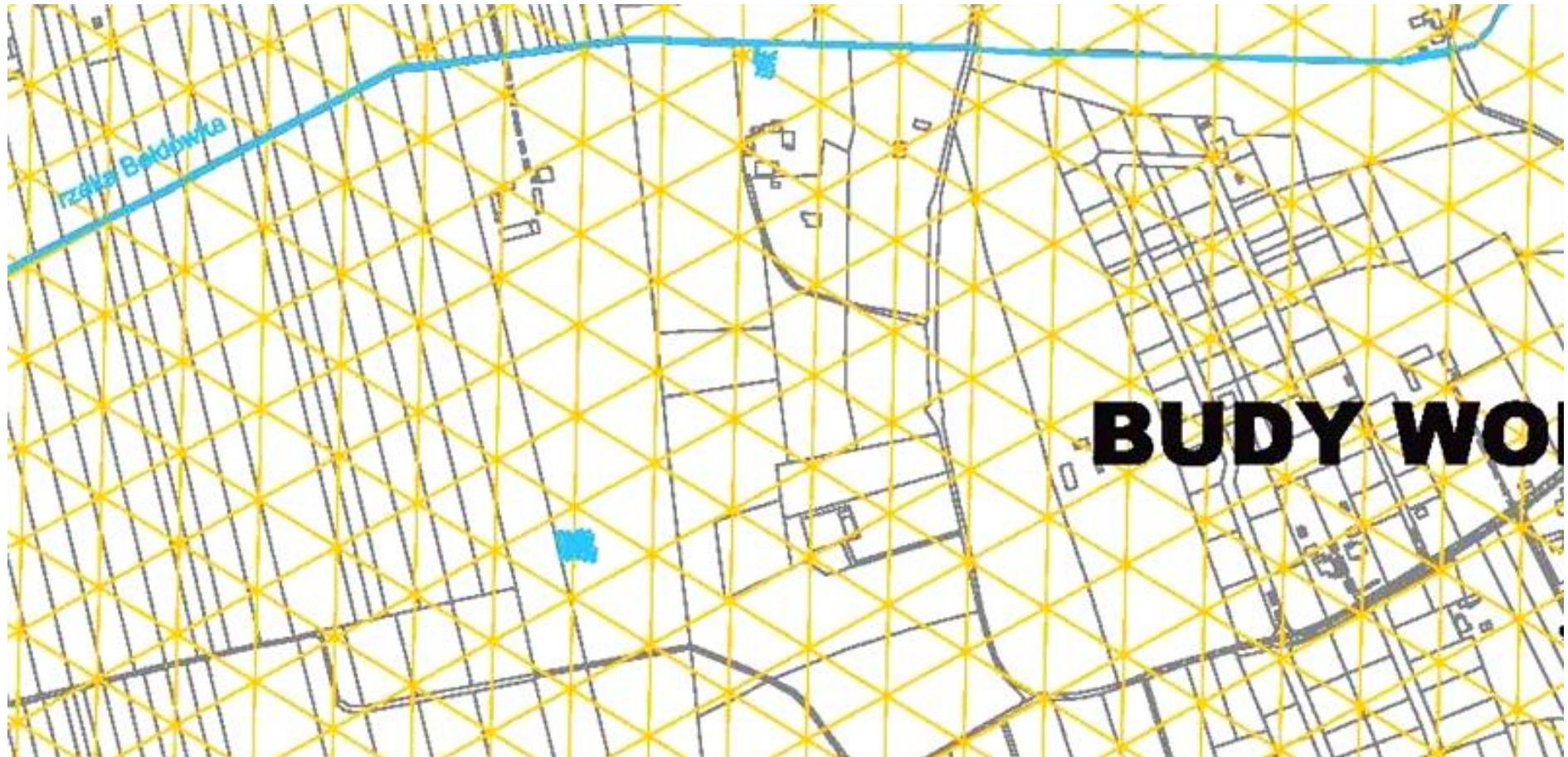
Obszar 234



Obszar 235



Obszar 236



Obszar 237



Obszar 238



Obszar 239



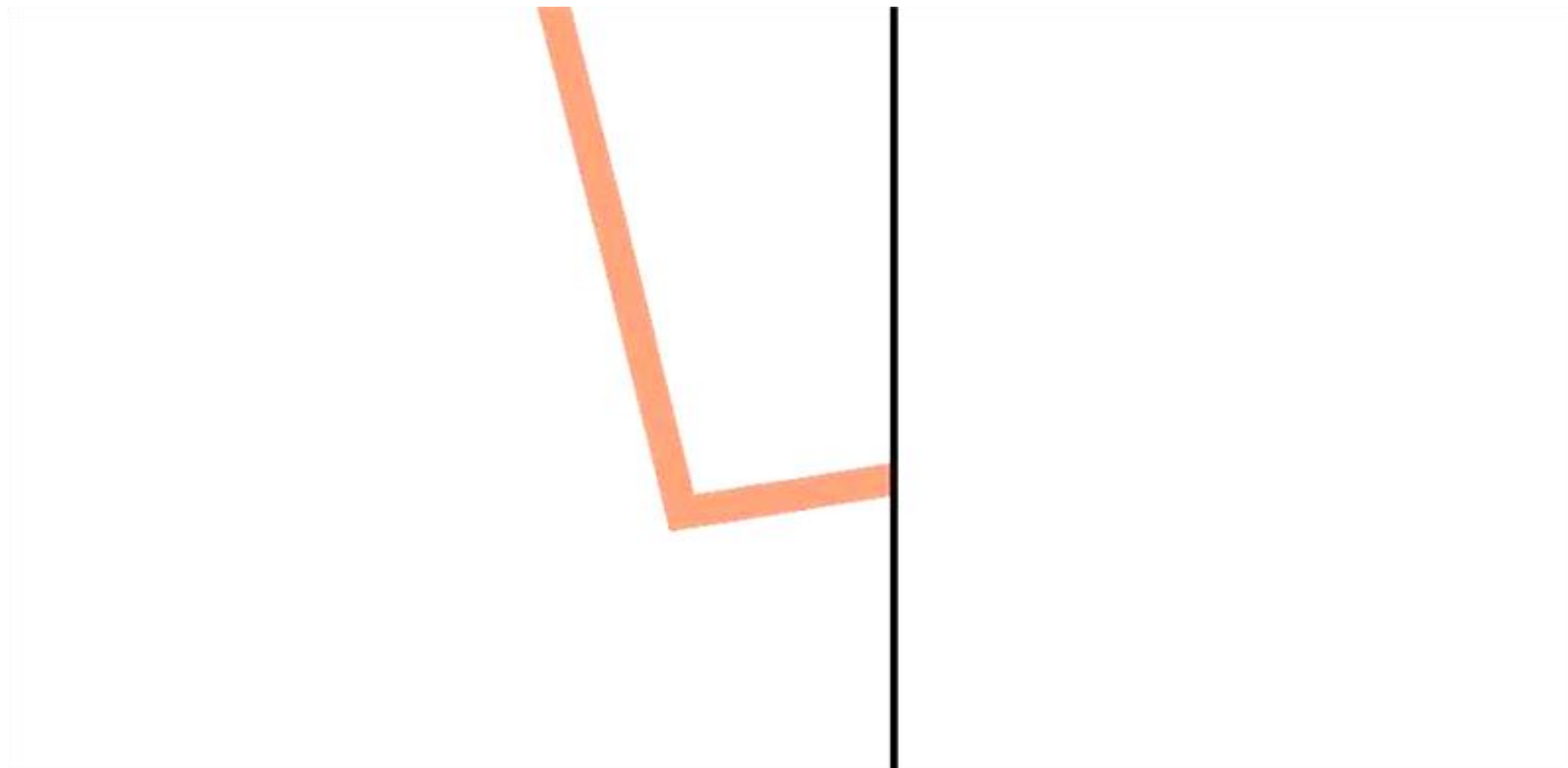
Obszar 240



Obszar 241



Obszar 242



Obszar 243



Obszar 244

SKALA 1 : 1

1 cm = 1000 m



OZNACZENI

Obszar 245

U UUU

n



15

20 km

A:

Obszar 246

**AKTUALI
AGL
ALEK
ŁÓ**



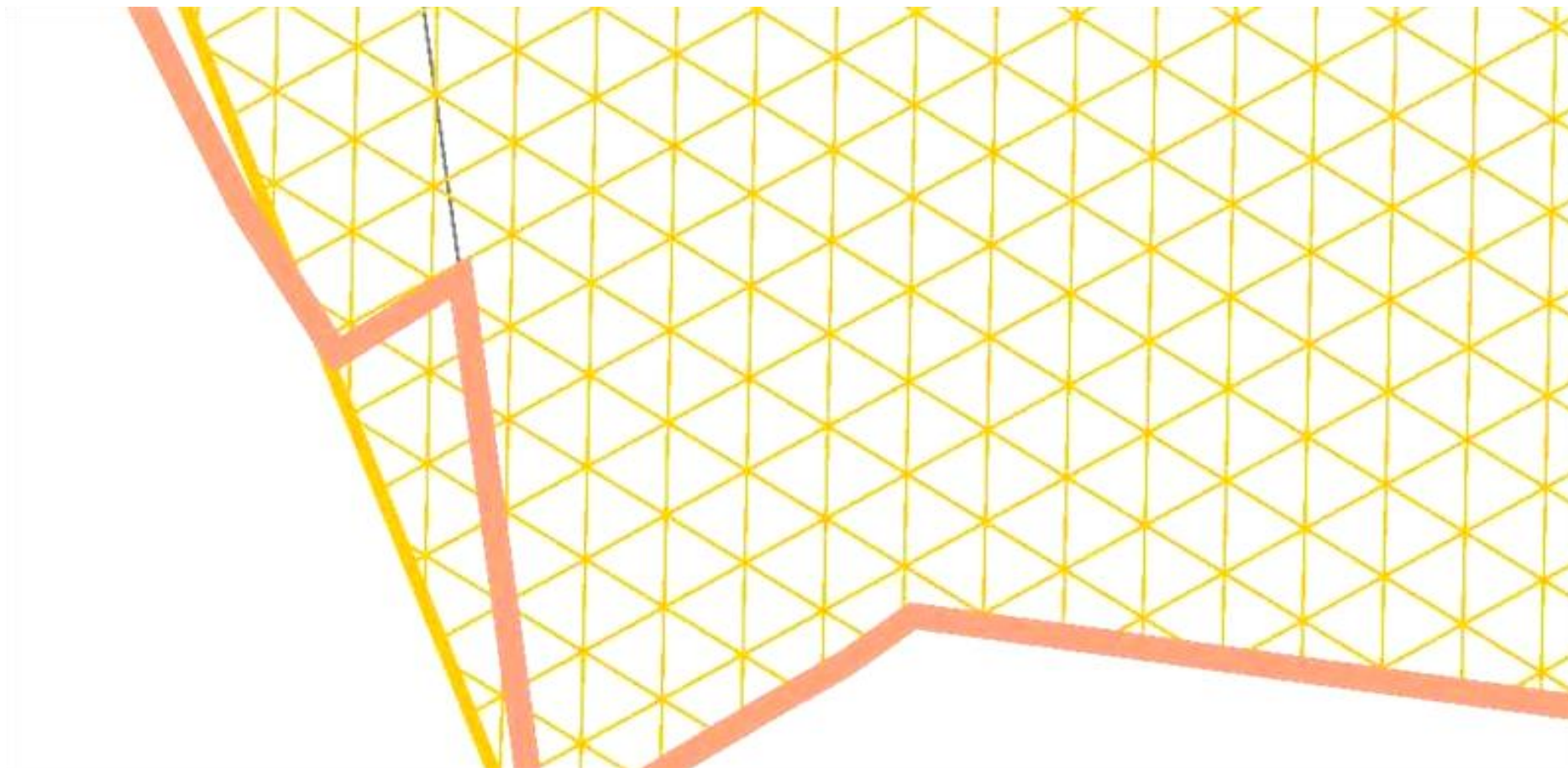
Obszar 247

**ZACZKA OBSZARU
KOMERCYJALNEGO
KAWCOWA
DZKIEGO**

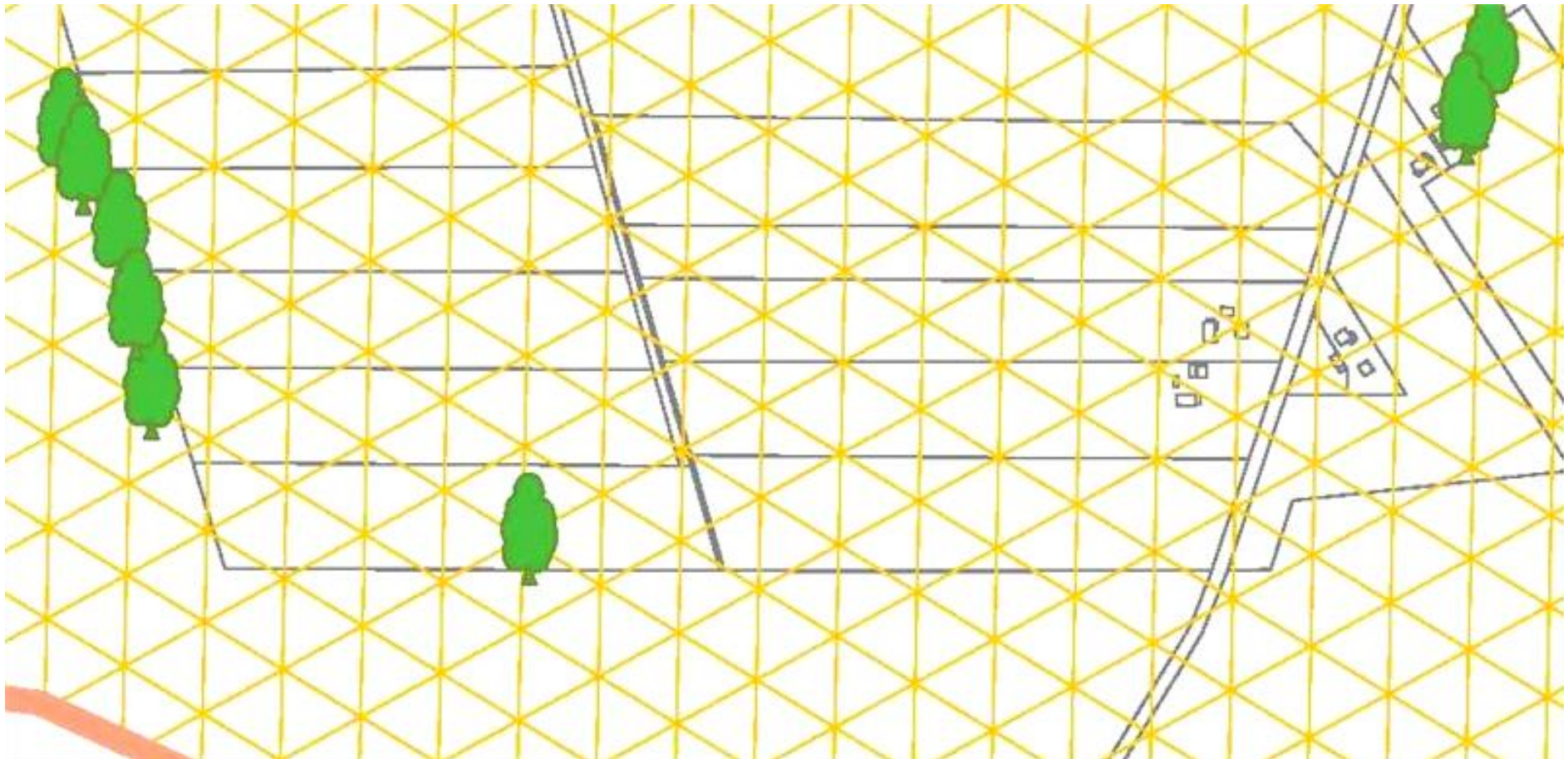
Obszar 248




Obszar 249




Obszar 250



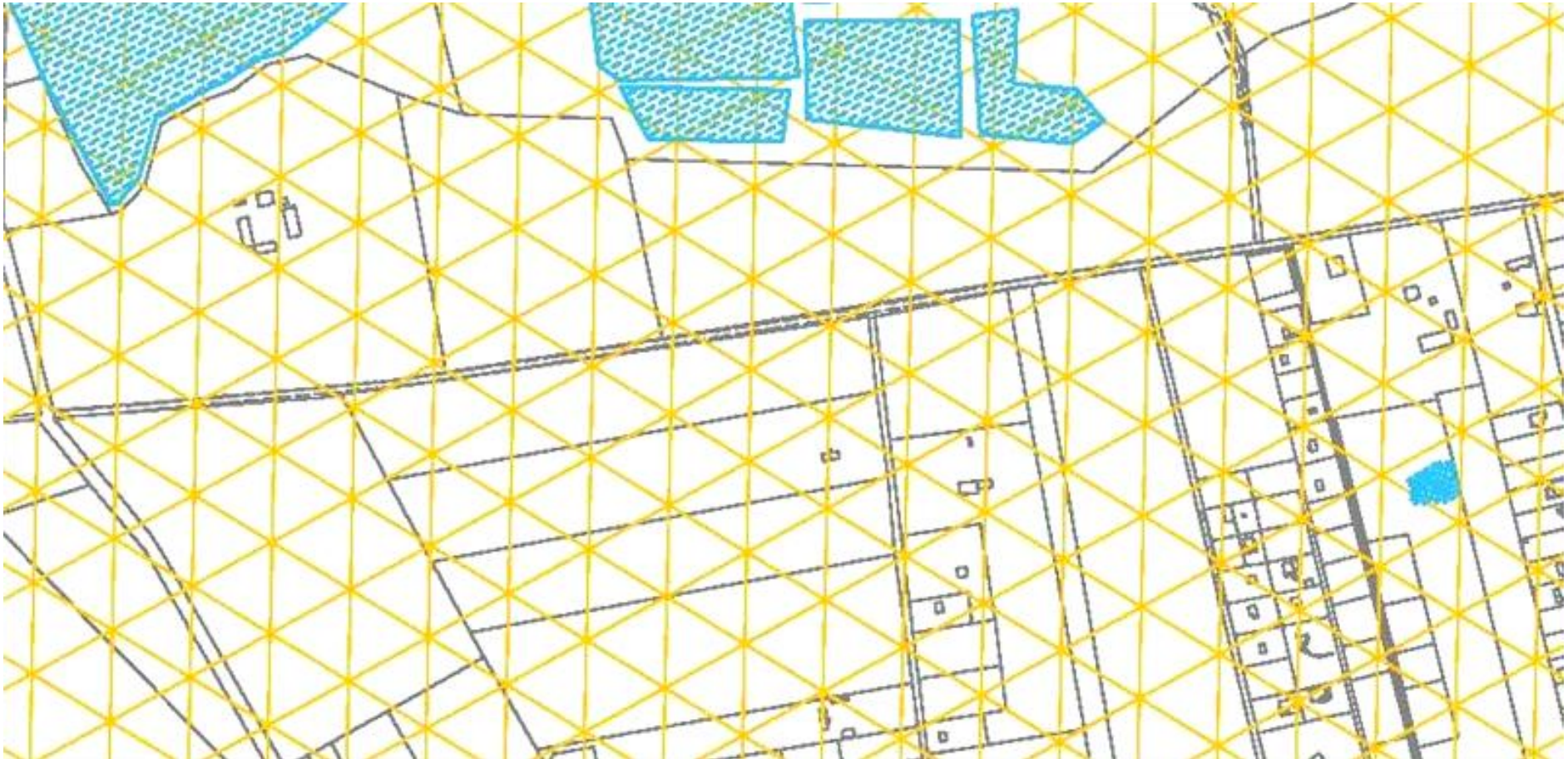
Obszar 251



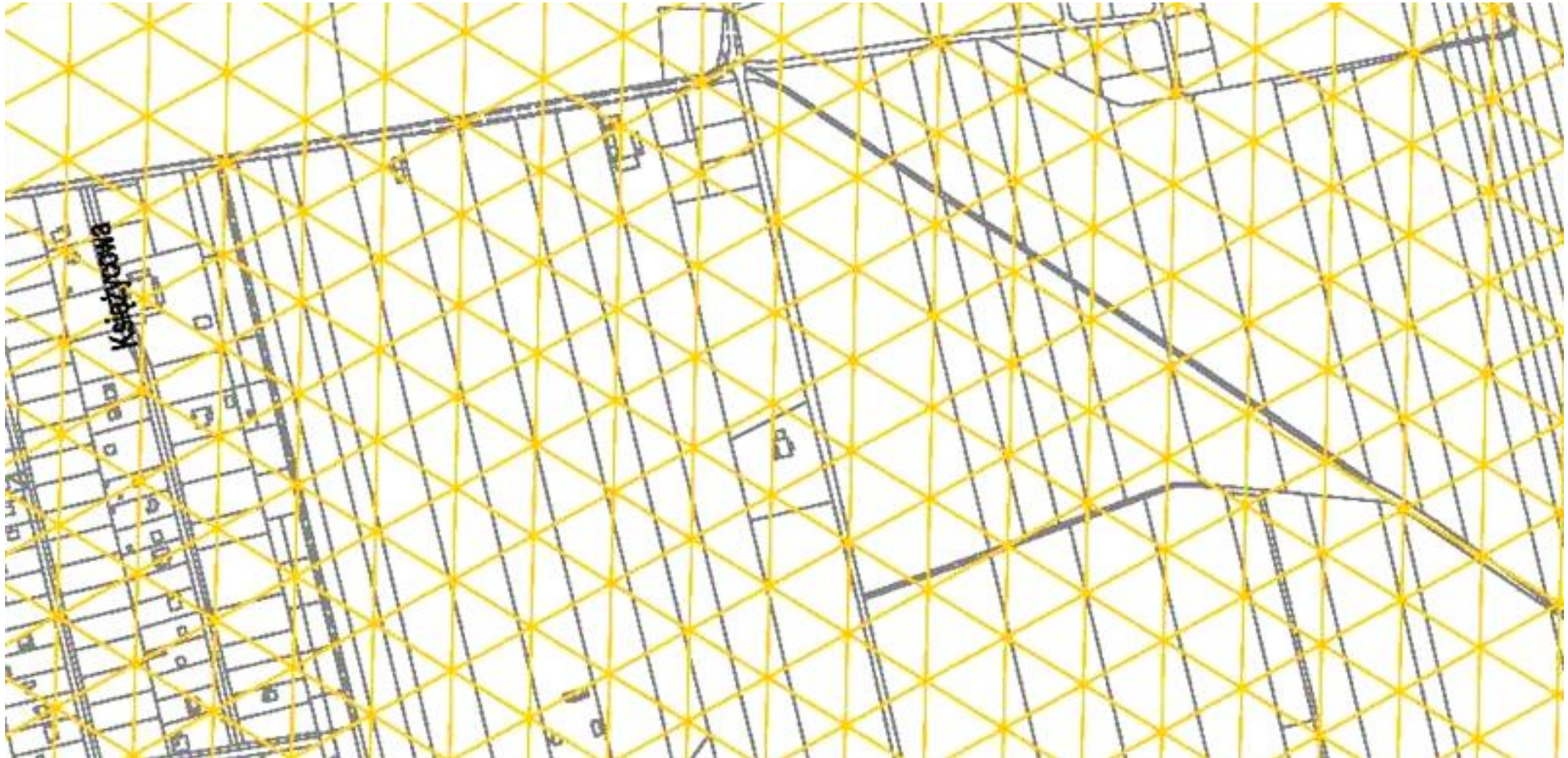
Obszar 252



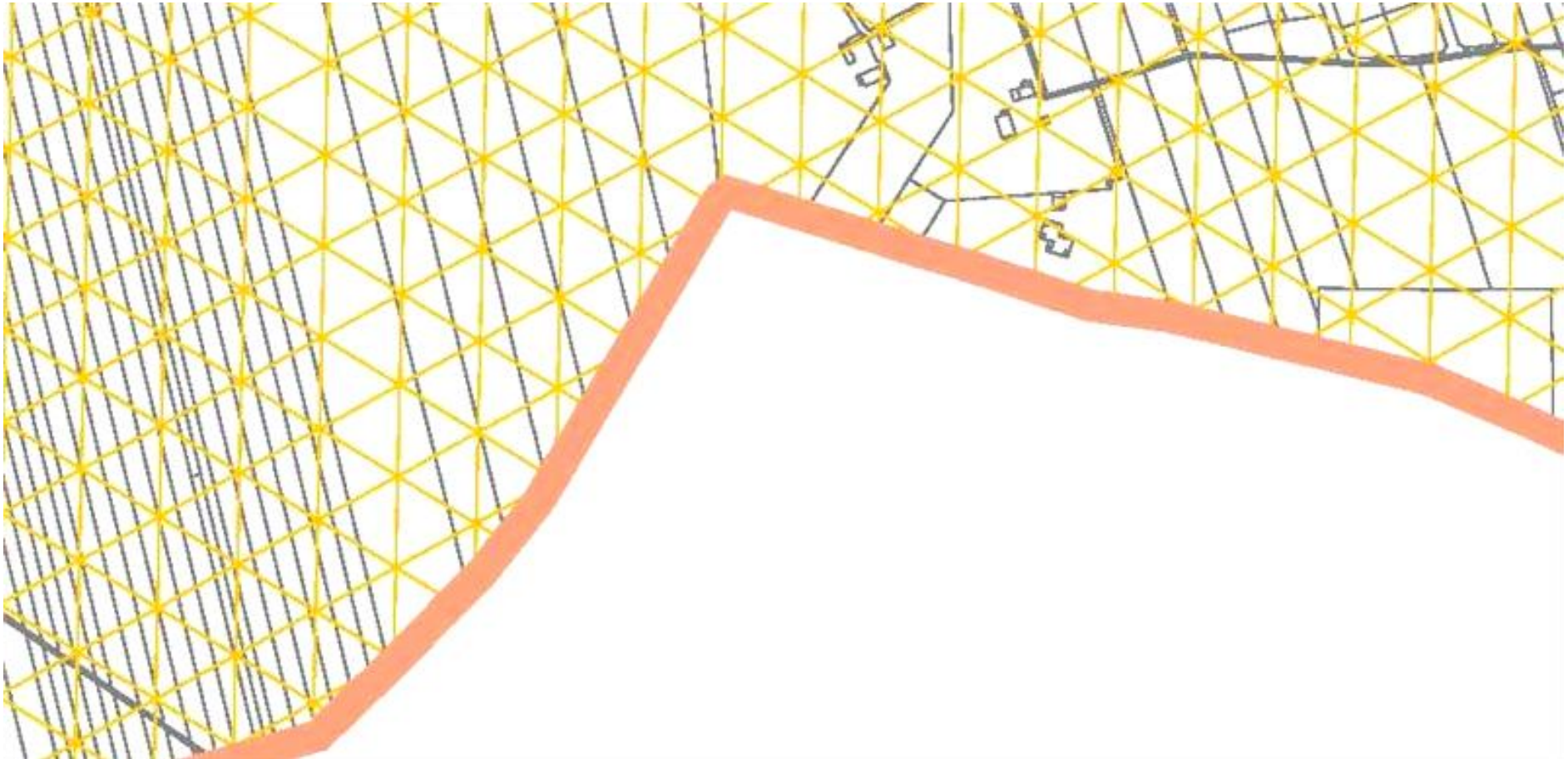
Obszar 253



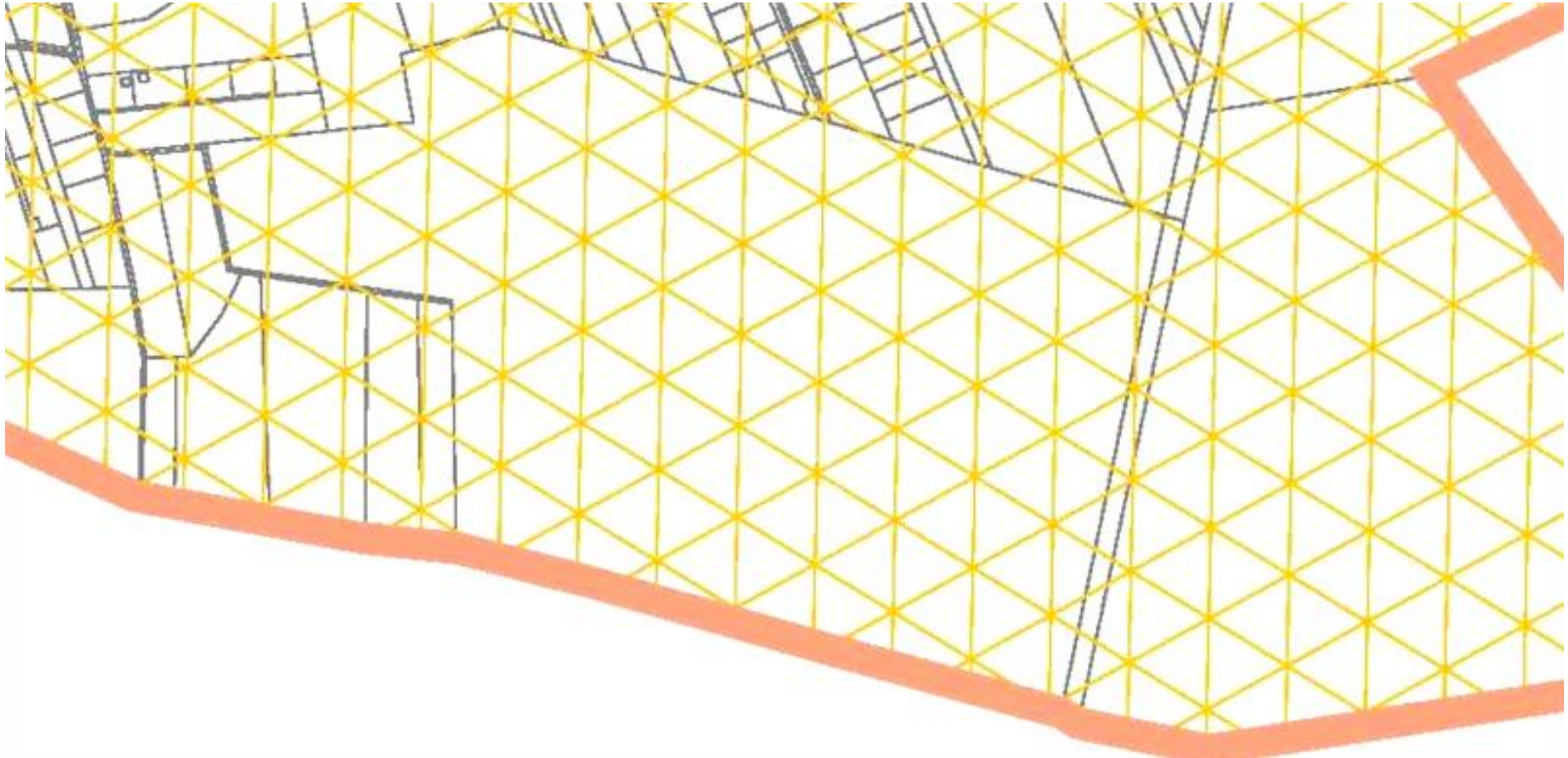
Obszar 254



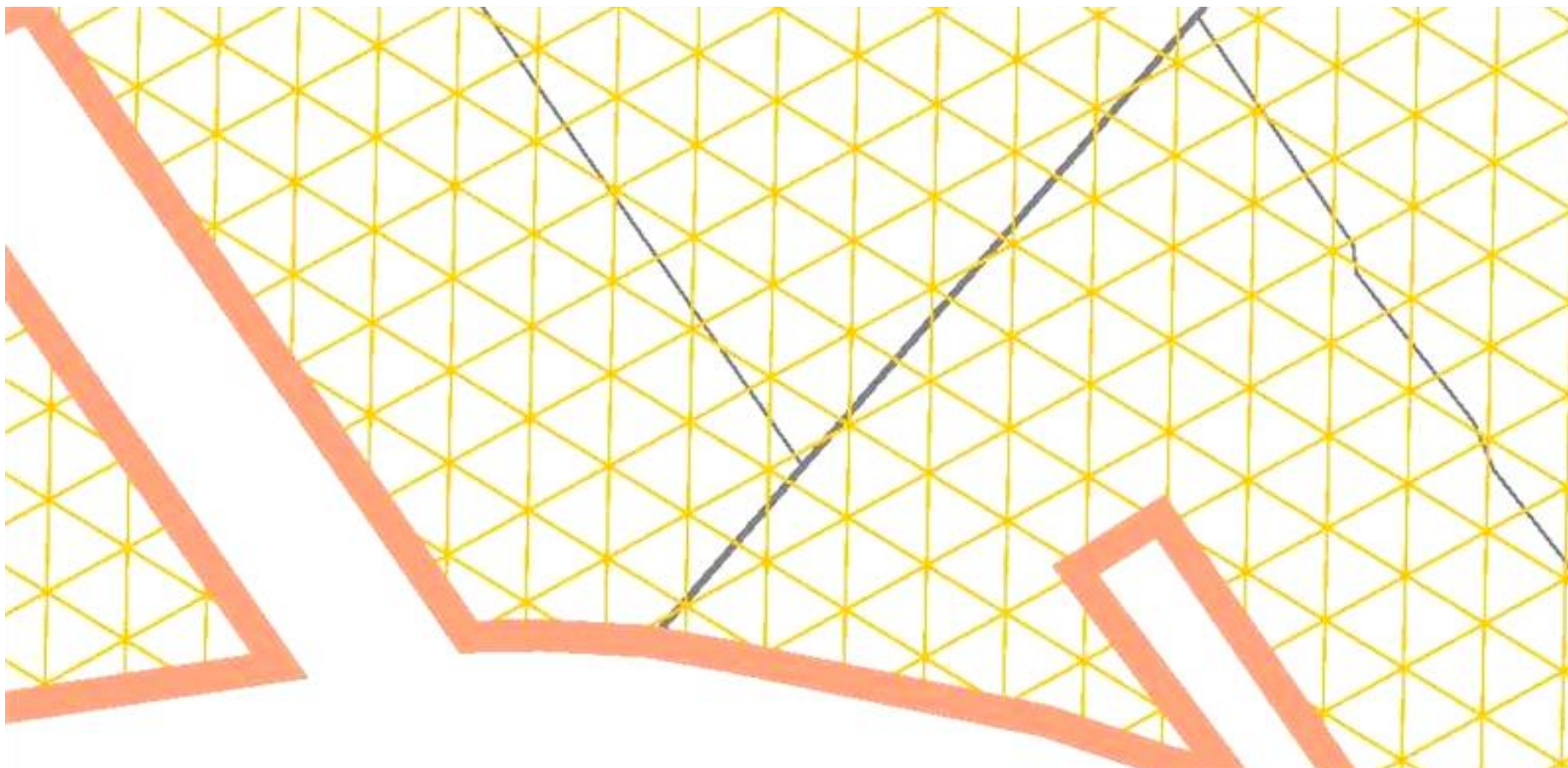
Obszar 255



Obszar 256



Obszar 257



Obszar 258




Obszar 259



Obszar 260



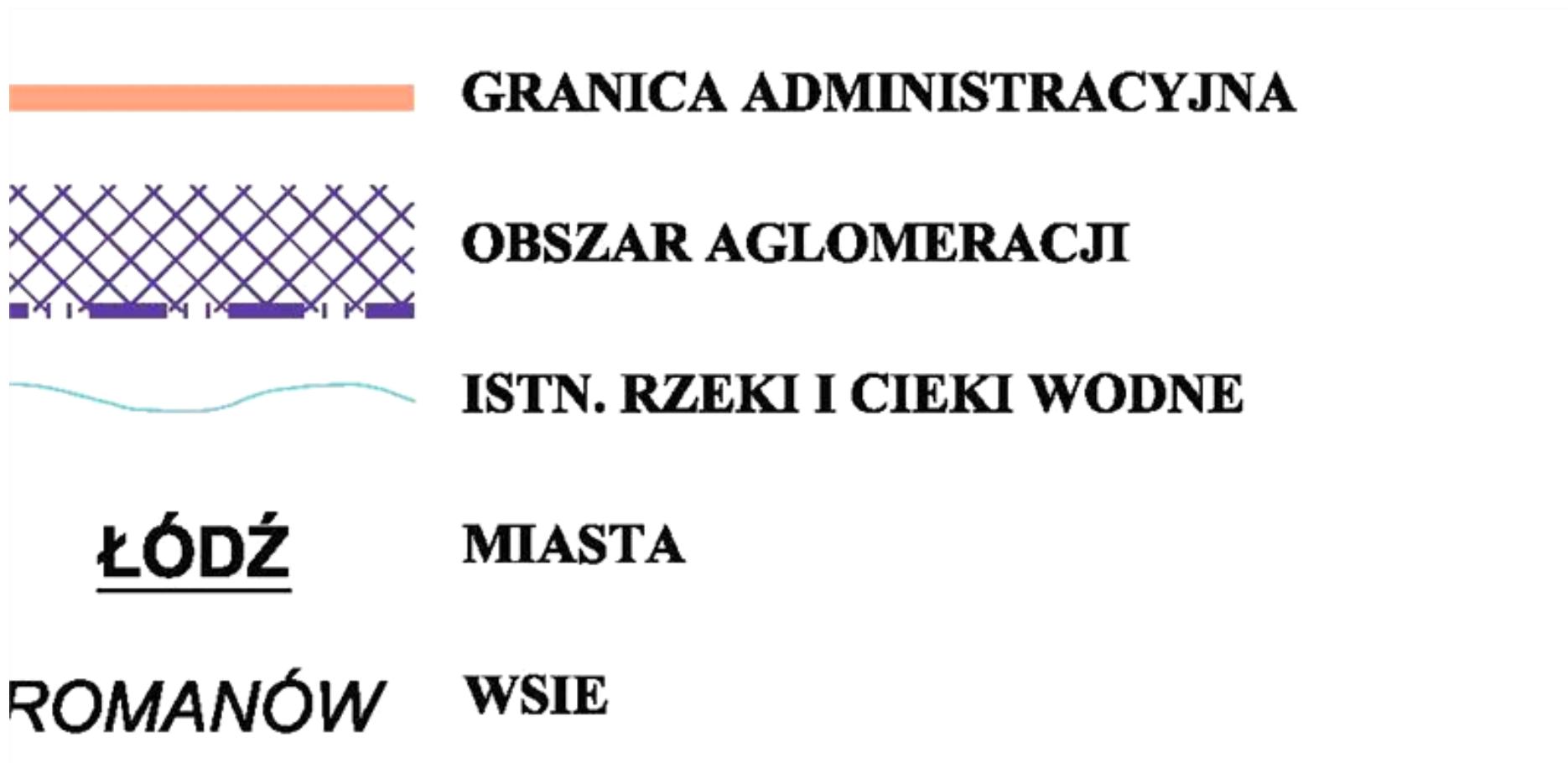
Obszar 261



Obszar 262



Obszar 263




Obszar 264




POMNIKI PRZYRODY



REZERWATY PRZYRODY



UŻYTKI EKOLOGICZNE



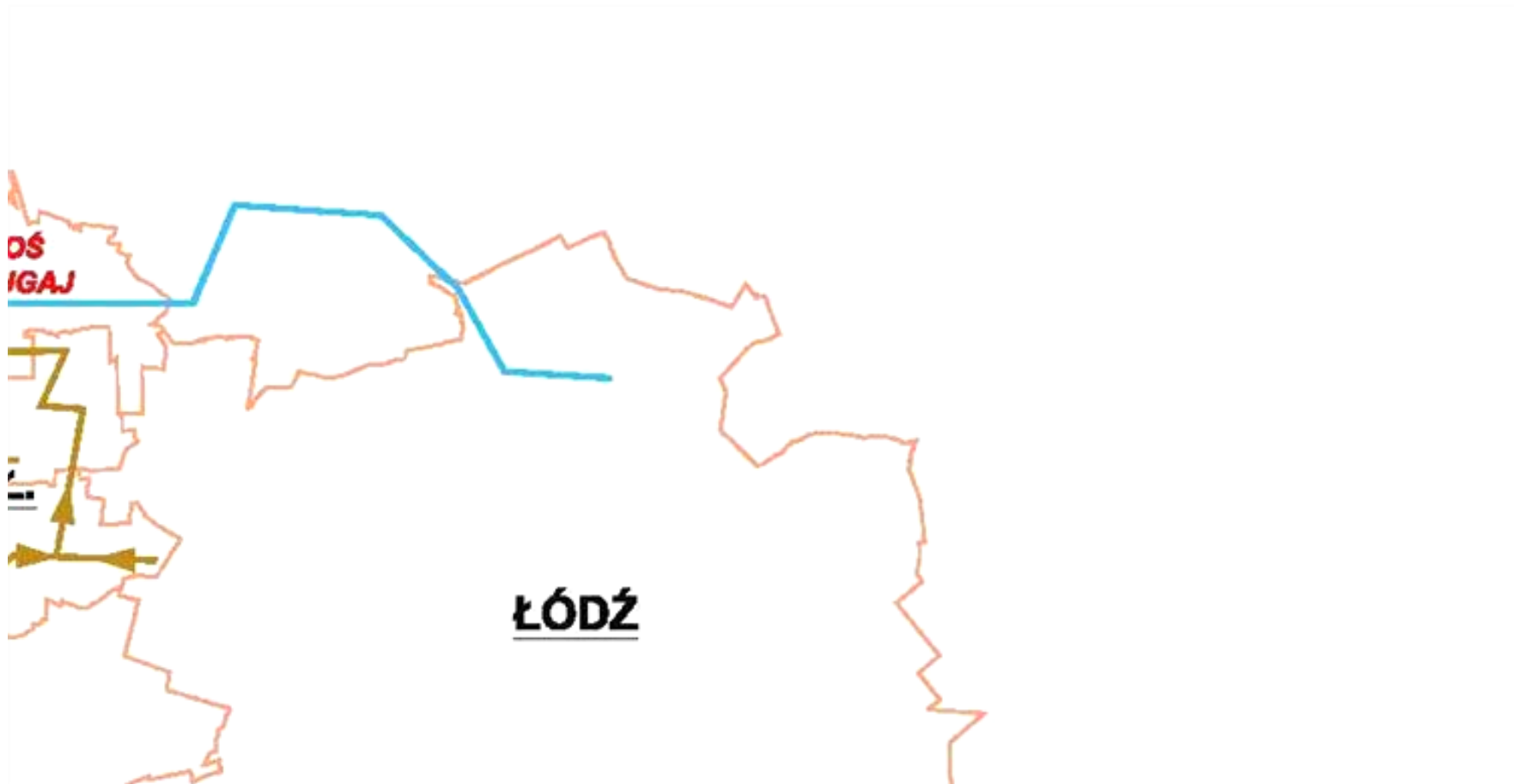
**OBSZARY CHRONIONEGO
KRAJOBRAZU**

PARKI DWORSKIE

Obszar 265



Obszar 266



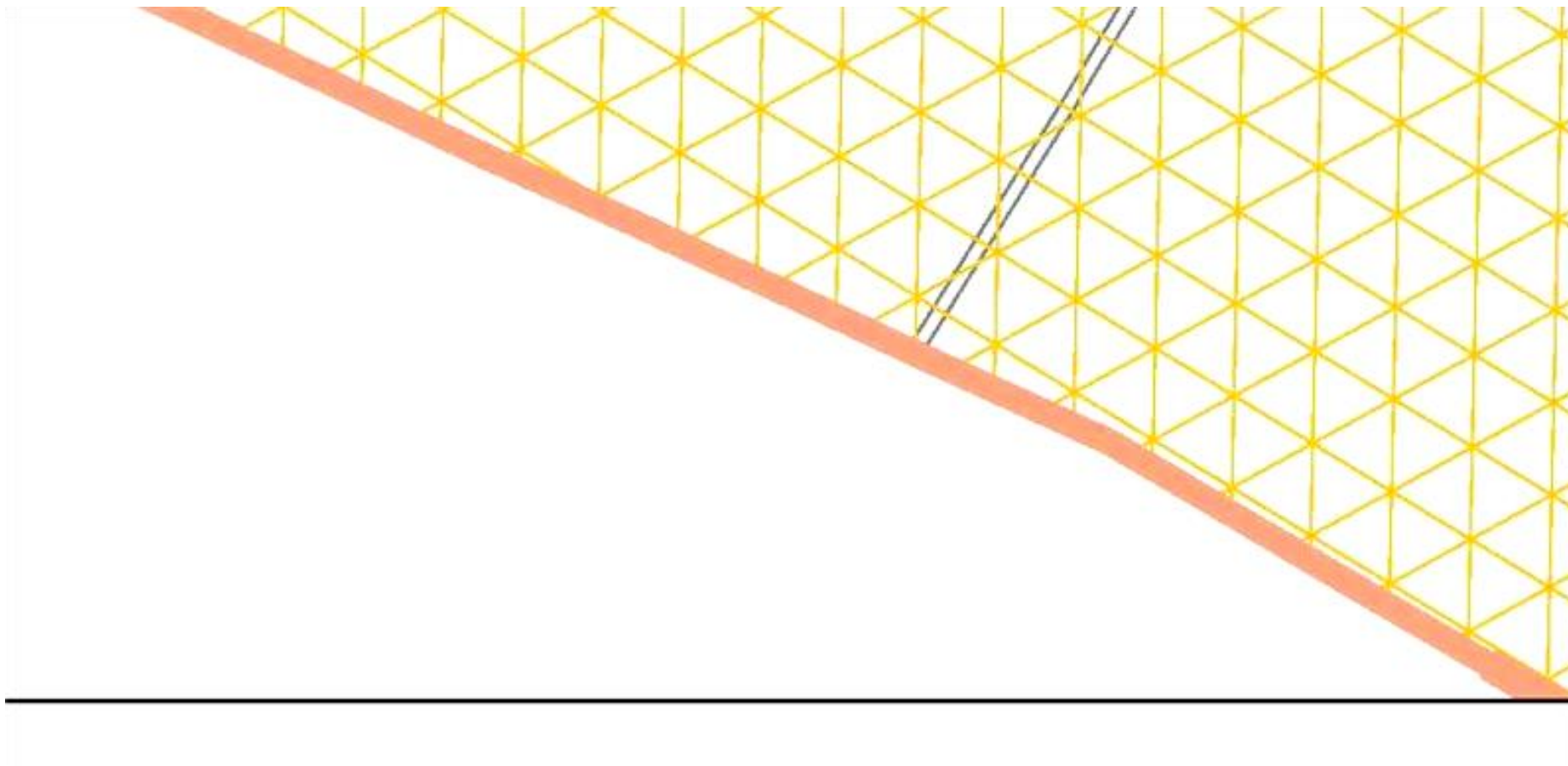
Obszar 267



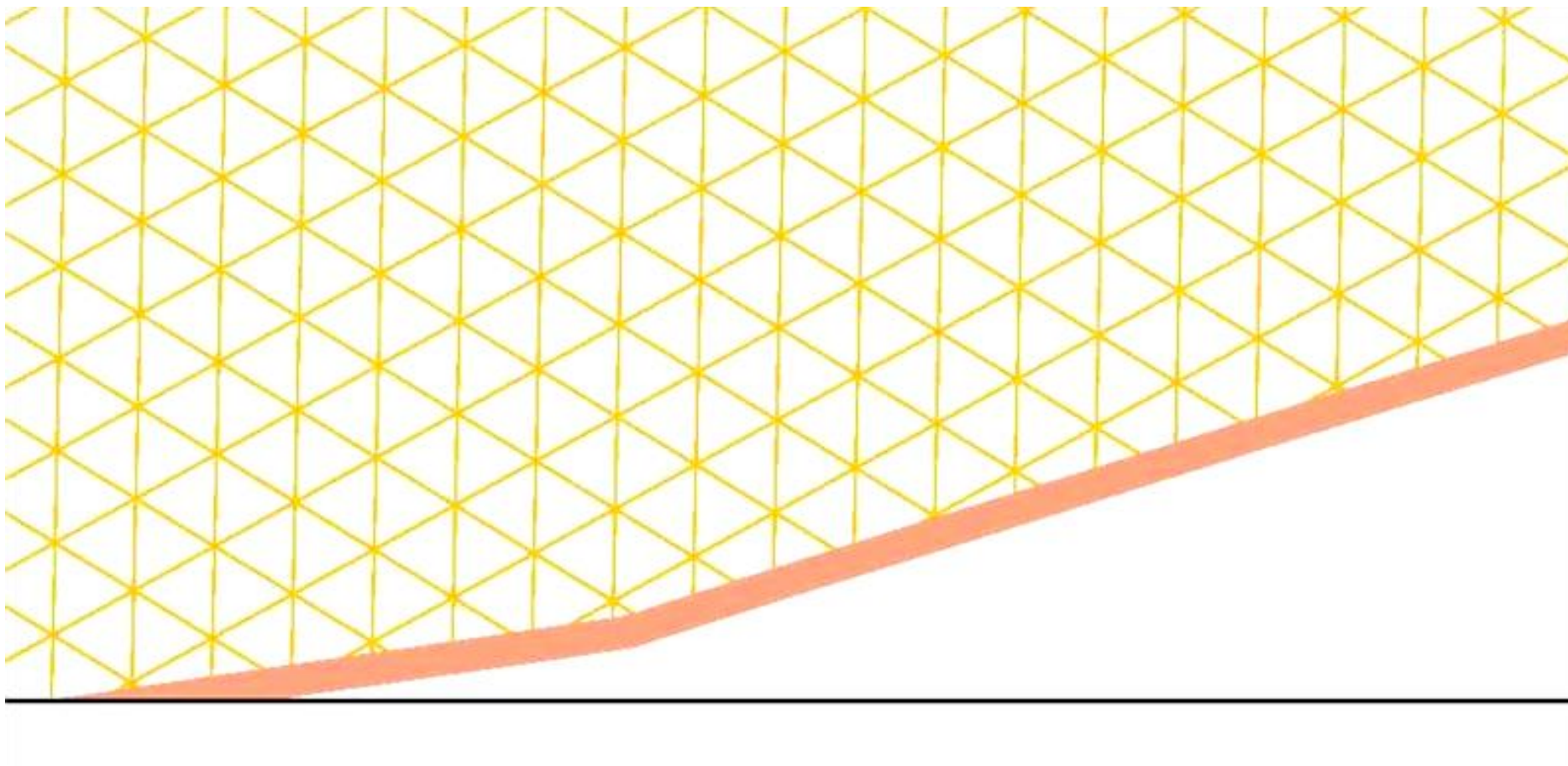
Obszar 268



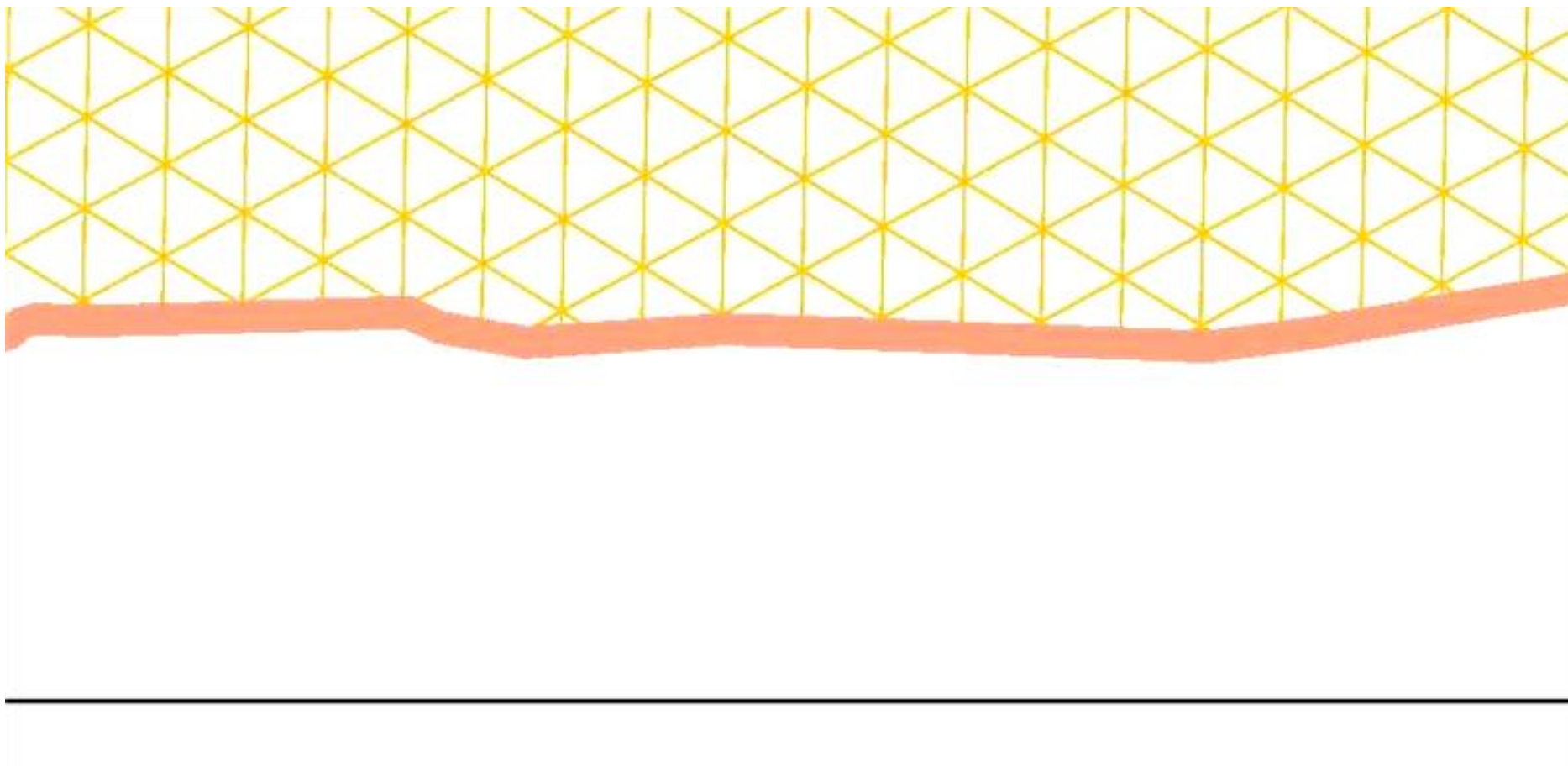
Obszar 269



Obszar 270



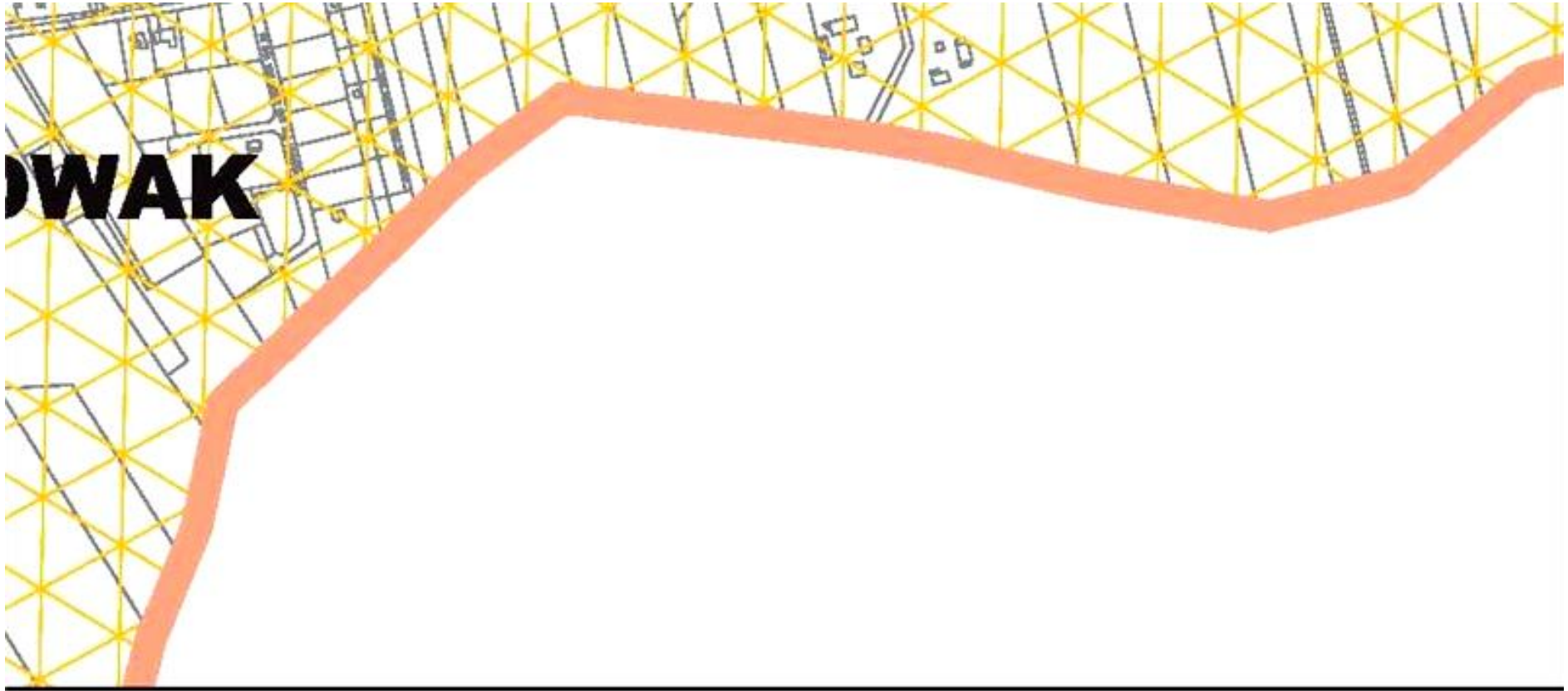
Obszar 271



Obszar 272



Obszar 273



Obszar 274



Obszar 275



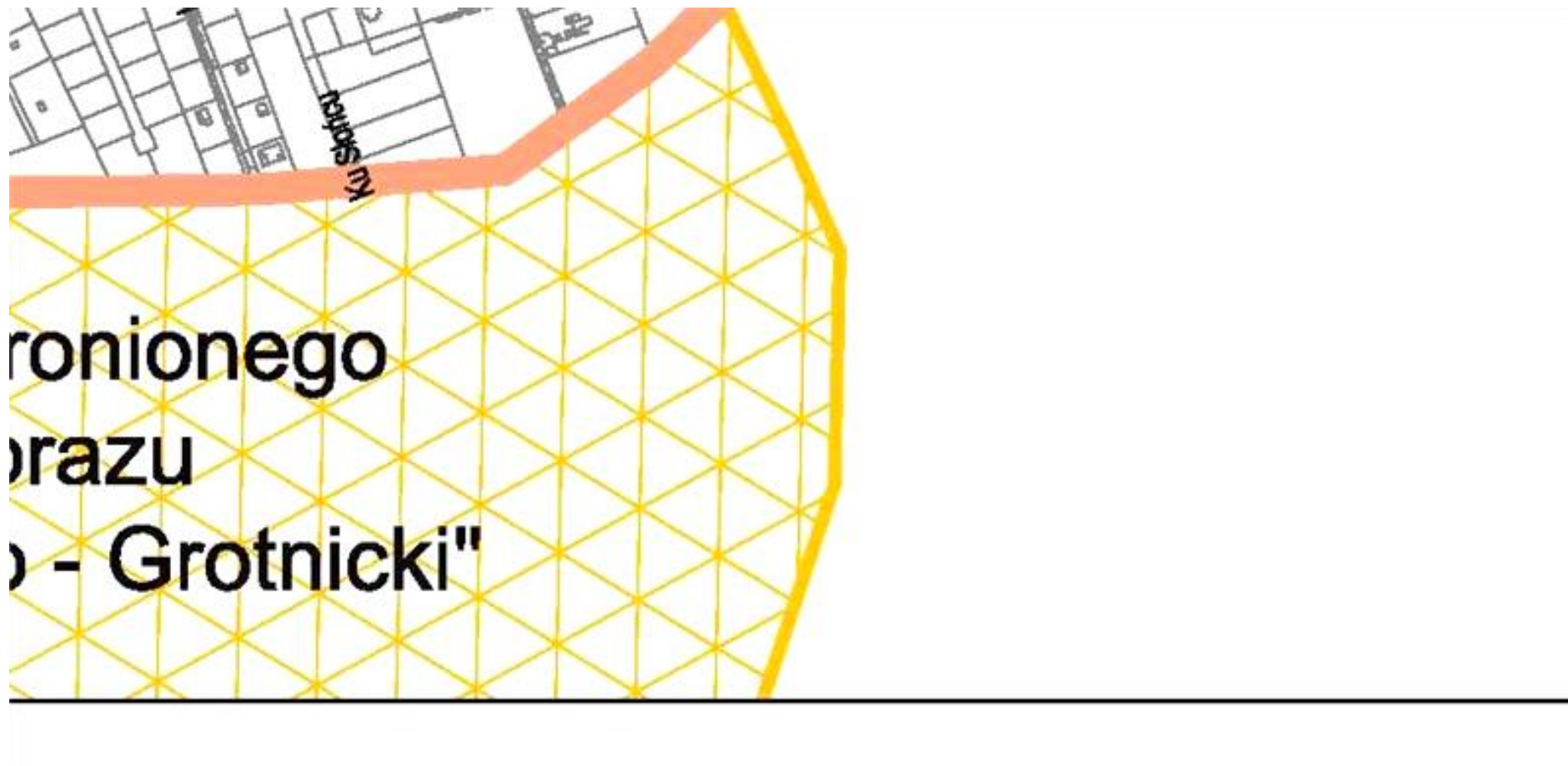
Obszar 276



Obszar 277



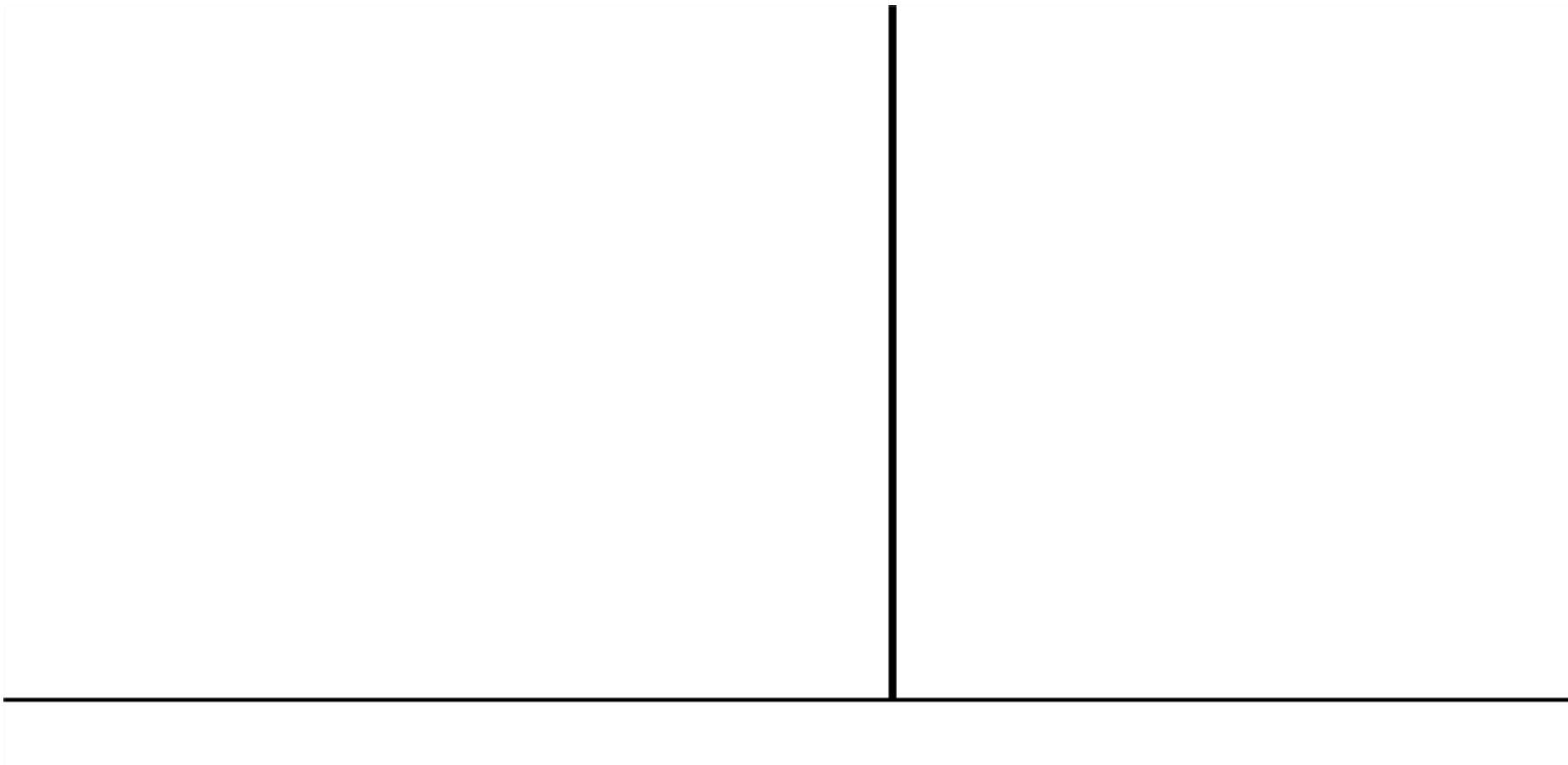
Obszar 278



Obszar 279



Obszar 280



Obszar 281



Obszar 282



**UJĘCIA WÓD LUB OTWORY
HYDROGEOLOGICZNE**



**STACJE UZDATNIANIA WODY
LUB HYDROFORNIE**



OCZYSZCZALNIA ŚCIEKÓW

Obszar 283



STREFY EKOLOGICZNE



PARKI DWORSKIE

rys. v. 1.4

Obszar 284



Obszar 285

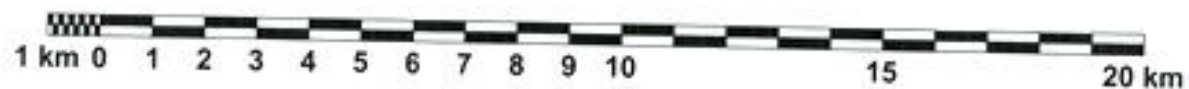


OPRACOWAŁ:
inż. Piotr Wierzbicki
listopad 2014r.

Legenda

SKALA 1 : 10 000

1 cm = 1000 m



OZNACZENIA:

	GRANICA ADMINISTRACYJNA		POMNIKI PRZYRODY
	OBSZAR AGLOMERACJI		REZERWATY PRZYRODY
	ISTN. RZEKI I CIEKI WODNE		UŻYTKI EKOLOGICZNE
ŁÓDŹ	MIASTA		OBSZARY CHRONIONEGO KRAJOBRAZU
<i>ROMANÓW</i>	WSIE		PARKI DWORSKIE
	UJĘCIA WÓD LUB OTWORY HYDROGEOLOGICZNE		STREFY EKOLOGICZNE
	STACJE UZDATNIANIA WODY LUB HYDROFORNIE		PARKI DWORSKIE
	OCZYSZCZALNIA ŚCIEKÓW		

02X.V.1.1

Użytki ekologiczne						
Lp.	Oznaczenie	Data utworzenia	Rodzaj użytku ekologicznego (jak w akcie prawnym o ustanowieniu)	Pow. [ha]	Miejscowość	Uwagi
1	UE-1	2001-08-08	zbiornik wodny	0.74	Stary Adamów	
2	UE-2	2001-08-08	zbiornik wodny	0.33	Stary Adamów	
3	UE-3	2001-08-08	zbiornik wodny oraz teren podmokły	0.52	Stary Adamów	
4	UE-4	2001-08-08	zbiornik wodny oraz teren podmokły	0.58	Stary Adamów	
5	UE-5	2001-08-08	teren podmokły	0.1	Karolew	
6	UE-6	2001-08-08	teren podmokły	0.06	Karolew	
7	UE-7	2001-08-08	teren podmokły	0.38	Karolew	
8	UE-8	2001-08-08	teren podmokły	0.63	Krzywiec	
Pomniki przyrody						
Lp	Nazwa pomnika przyrody (jak w akcie prawnym o ustanowieniu)	Data utworzenia pomnika przyrody	Opis pomnika przyrody	Obwód na wys. 1.3 m (cm)	Miejscowość	Uwagi
1	Dąb szypułkowy	1991-12-16	Dąb szypułkowy	440 cm	Beldów	
2	Dąb szypułkowy	1991-12-16	Dąb szypułkowy	400 cm	Beldów	
3	Dąb szypułkowy	1991-12-16	Dąb szypułkowy	315 cm	Beldów	
4	Dąb szypułkowy	1991-12-16	Dąb szypułkowy	270 cm	Beldów	
5	Dąb szypułkowy	1991-12-16	Dąb szypułkowy	300 cm	Beldów	
6	Dąb szypułkowy	1991-12-16	Dąb szypułkowy	310 cm	Beldów	
7	Dąb szypułkowy	1991-12-16	Dąb szypułkowy	755 cm	Beldów	
8	Dąb szypułkowy	1991-12-16	Dąb szypułkowy	570 cm	Beldów	
9	Dąb szypułkowy	1991-12-16	Dąb szypułkowy	350 cm	Beldów	
10	Dąb szypułkowy	1991-12-16	Dąb szypułkowy	270 cm	Beldów	
11	Dąb szypułkowy	1991-12-16	Dąb szypułkowy	300 cm	Beldów	
12	Dąb szypułkowy	1991-12-16	Dąb szypułkowy	270 cm	Beldów	
13	Dąb szypułkowy	1991-12-16	Dąb szypułkowy	270 cm	Beldów	
14	Dąb szypułkowy	1991-12-16	Dąb szypułkowy	370 cm	Chrośno	
15	Dąb szypułkowy	1991-12-16	Dąb szypułkowy	375 cm	Ruda Bugaj	
16	Dąb szypułkowy	1990-01-10	Dąb szypułkowy	425 cm	Beldów	
17	Dąb szypułkowy	1990-01-10	Dąb szypułkowy	516 cm	Beldów	
18	Dąb szypułkowy	1990-01-10	Dąb szypułkowy	590 cm	Beldów	
19	Topola biała	1990-01-10	Topola biała	590 cm	Beldów	
20	Topola biała	1990-01-10	Topola biała	495 cm	Beldów	
21	Wierzba biała	1990-01-10	Wierzba biała	395 cm	Beldów	
22	Lipa drobnolistna	1990-01-10	Lipa drobnolistna	340 cm	Beldów	
23	Dąb szypułkowy	1990-01-10	Dąb szypułkowy	385 cm	Ruda Bugaj	
24	Dąb szypułkowy	1990-01-10	Dąb szypułkowy	413 cm	Ruda Bugaj	
25	Kasztanowiec zwyczajny	1990-01-10	Kasztanowiec zwyczajny	345 cm	Zgniłe Błoto	
26	Lipa drobnolistna	1990-01-10	Lipa drobnolistna	337 cm	Sanie	
27	Wiąz szypułkowy	1990-01-10	Wiąz szypułkowy	300 cm	Sanie	
28	Dąb szypułkowy	1990-01-10	Dąb szypułkowy	302 cm	Romanów	
29	Dąb szypułkowy	1990-01-10	Dąb szypułkowy	452	Romanów	
30	Kasztanowiec biały	1990-01-10	Kasztanowiec biały	267	Grunwald	
31	grupa drzew 5 Wiązów szypułkowych	1990-01-10	grupa drzew 5 Wiązów szypułkowych	215 - 500 cm	Beldów	

Lp.	Nazwa wg. Centralnej Bazy Danych Geologicznych	Głębokość [m]	Stratygrafia na dnie	Rok ukończenia wiercenia	Rzędna [m n.p.m.]	Nr CBDG (szczegóły)	Uwagi
Otwory hydrogeologiczne do 500m							
1	BEŁDÓW 7	55	kreda	1986	150.6	11174	
2	BEŁDÓW	39	czwartorzęd	1979	150	11188	
3	NAKIELNICA	30	czwartorzęd	1977	162.5	11194	
4	BRUŻYCA MAŁA	34	czwartorzęd	1977	179.61	11198	
5	RĄBIEN	70	trzeciorzęd	1976	191.13	11199	
6	ADAMÓW	27	czwartorzęd	1975	164.7	11201	
7	BRUŻYCA WIELKA	31	czwartorzęd	1975	167.65	11203	
8	ZGNIŁE BŁOTO	26	czwartorzęd	1970	162.69	94770	
9	WOLA GRZYMKOWA A-II	151	górnakreda	1970	190.22	94785	Ujęcie wód dla sieci wodociągowej.
9	WOLA GRZYMKOWA A-II	180	górnakreda	1970			
9	WOLA GRZYMKOWA A-II	180	górnakreda	1970			
9'		170	górnakreda	1958			Rezerwowe ujęcie wód dla sieci wodociągowej.
10	WOLA GRZYMKOWA A-IV	180	kreda	1970	192.52	94786	
11	SOBIEŃ	71	kreda	1977	150.42	94793	Ujęcie wód dla sieci wodociągowej.
		69					
12	RĄBIEŃ	110	kreda		190.84	94799	
13	RĄBIEŃ	67	czwartorzęd	1956	191.13	94802	
14	RUDA BUGAJ	23	czwartorzęd	1967	165.4	94803	
15	PRAWĘCICE	100.5	kreda	1978	150.94	94804	Ujęcie wód dla sieci wodociągowej.
		105	górnakreda	1982			
16	RĄBIEŃ-1	75.5	trzeciorzęd	1961	189	94823	
17	RUDA BUGAJ	200	kreda	1958	163	94825	
18	ALEKSANDRÓW	131	kreda	1972	189.53	94836	
19	NAKIELNICA	17	czwartorzęd	1966	168	94866	
20	BEŁDÓW	39	czwartorzęd		150	94635	
21	WOLA GRZYMKOWA A-III	180	kreda	1970	188.15	94787	Ujęcie wód dla sieci wodociągowej.
22	RĄBIEŃ	106	kreda	1966	188	94801	
23	ALEKSANDRÓW ŁÓDZKI	244	kreda	1949	185	94633	
24	RĄBIEŃ	3.4	czwartorzęd		190	94708	
25	BEŁDÓW	80	górnakreda	1968			Ujęcie wód dla sieci wodociągowej.
		85		1997			
Otwory hydrogeologiczne powyżej 500m							
A	ALEKSANDRÓW ŁÓDZKI-1	2318.4	pliensbach dolny	1971	105	94771	
B	LUTOMIERSK 2	3204	karnik	1971	164	94775	
C	ŁÓDŹ 159	572	kreda		217	3197582	