



# DZIENNIK URZĘDOWY

## WOJEWÓDZTWA ŁÓDZKIEGO

---

Łódź, dnia 7 sierpnia 2015 r.

Poz. 3132

### UCHWAŁA NR XII/134/15 SEJMIKU WOJEWÓDZTWA ŁÓDZKIEGO

z dnia 30 czerwca 2015 r.

#### **w sprawie wyznaczenia aglomeracji Białaczów**

Na podstawie art. 18 pkt 20 ustawy z dnia 5 czerwca 1998 r. o samorządzie województwa (j.t.: Dz. U. z 2013, poz. 596, poz. 645, z 2014 r. poz. 379, poz. 1072) w związku z art. 43 ust. 2a ustawy z dnia 18 lipca 2001 roku - Prawo wodne (Dz. U. z 2015 r. poz. 469) oraz art. 22 ust. 2 i 3 ustawy z dnia 5 stycznia 2011 r. o zmianie ustawy - Prawo wodne oraz niektórych innych ustaw (Dz. U. z 2011 r. Nr 32, poz. 159, z 2014 r. poz. 850) Sejmik Województwa Łódzkiego uchwala się, co następuje:

**§ 1.** Wyznacza aglomerację Białaczów zwaną dalej „aglomeracją”, położoną w województwie łódzkim, powiecie opoczyńskim, na terenie gmin Białaczów i Żarnów.

**§ 2.** Aglomerację tworzą miejscowości: Białaczów, Miedzna Drewniana, Parczów, Parczówek, Petrykozy, Radwan, Sędów, Skronina, Wąglany, Żelazowice, Miedzna Murowana, Straszowa Wola.

**§ 3.** Równoważna liczba mieszkańców aglomeracji wynosi: 5 969.

**§ 4.** Ścieki komunalne z obszaru aglomeracji odprowadzane są do oczyszczalni ścieków zlokalizowanej w Białaczowie.

**§ 5.** Obszar i granice aglomeracji wyznaczono na mapie w skali 1:10 000, która stanowi załącznik do niniejszej uchwały.

**§ 6.** Likwiduje aglomerację Białaczów, wyznaczoną rozporządzeniem nr 12/08 Wojewody Łódzkiego z dnia 30 maja 2005 r. w sprawie wyznaczenia aglomeracji Białaczów (Dz. Urz. Województwa Łódzkiego z dnia 11 czerwca 2008 r. Nr 191, poz. 1789).

**§ 7.** Traci moc rozporządzenie nr 12/08 Wojewody Łódzkiego z dnia 30 maja 2005 r. w sprawie wyznaczenia aglomeracji Białaczów (Dz. Urz. Województwa Łódzkiego z dnia 11 czerwca 2008 r. Nr 191, poz. 1789).

**§ 8.** Wykonanie uchwały powierza się Zarządowi Województwa Łódzkiego.

**§ 9.** Uchwała wchodzi w życie po upływie 14 dni od dnia ogłoszenia w Dzienniku Urzędowym Województwa Łódzkiego.

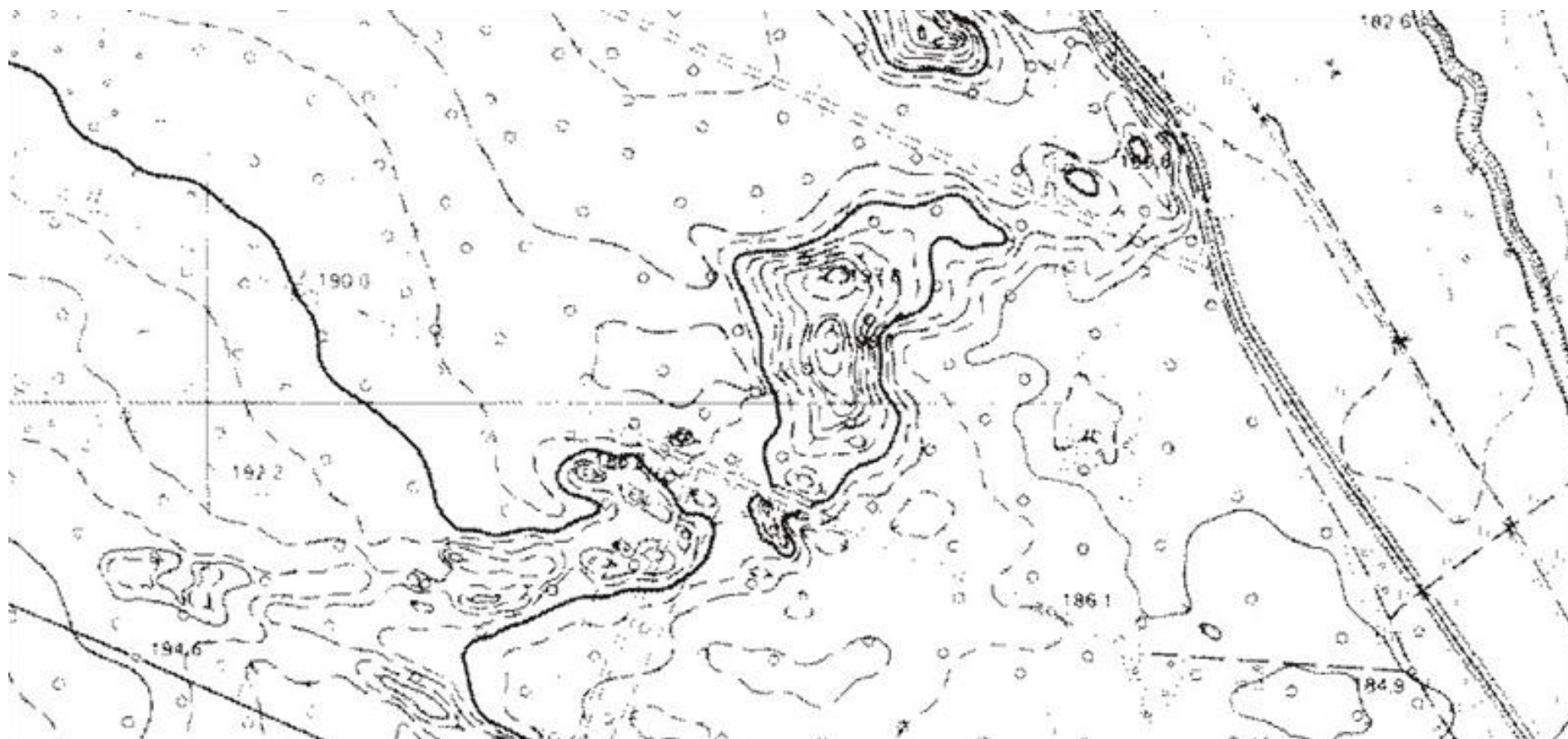
Przewodniczący Sejmiku  
*Marek Mazur*

**Załącznik**  
do uchwały nr XII/134/15  
Sejmiku Województwa Łódzkiego  
z dnia 30 czerwca 2015 r.

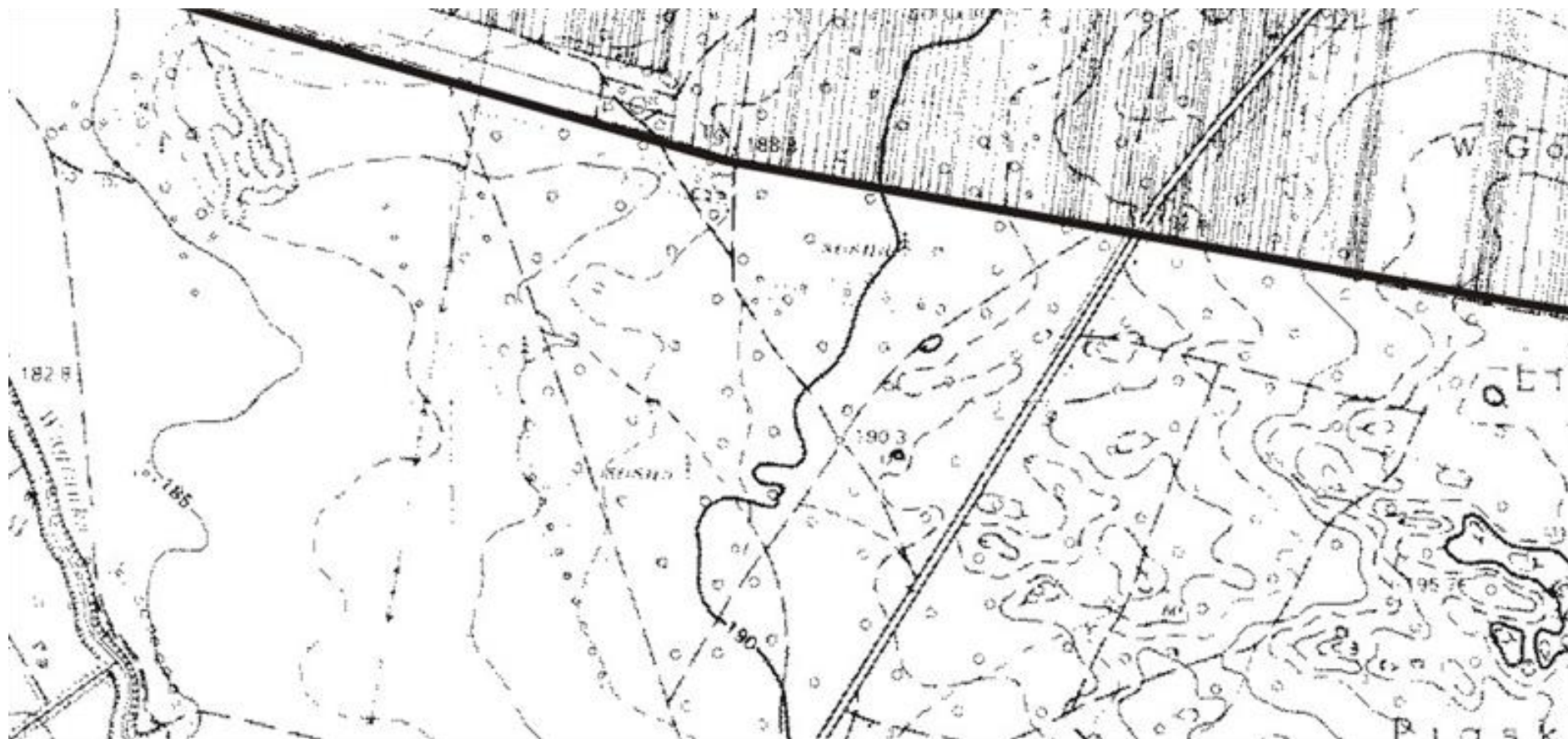
LEGENDA:

1	2	3	4	5	6	7	8	9	10
11	12	13	14	15	16	17	18	19	20
21	22	23	24	25	26	27	28	29	30
31	32	33	34	35	36	37	38	39	40
41	42	43	44	45	46	47	48	49	50
51	52	53	54	55	56	57	58	59	60
61	62	63	64	65	66	67	68	69	70
71	72	73	74	75	76	77	78	79	80
81	82	83	84	85	86	87	88	89	90
91	92	93	94	95	96	97	98	99	100
101	102	103	104	105	106	107	108	109	110
111	112	113	114	115	116	117	118	119	120
121	122	123	124	125	126	127	128	129	130
131	132	133	134	135	136	137	138	139	140
141	142	143	144	145	146	147	148	149	150
151	152	153	154	155	156	157	158	159	160
161	162	163	164	165	166	167	168	169	170

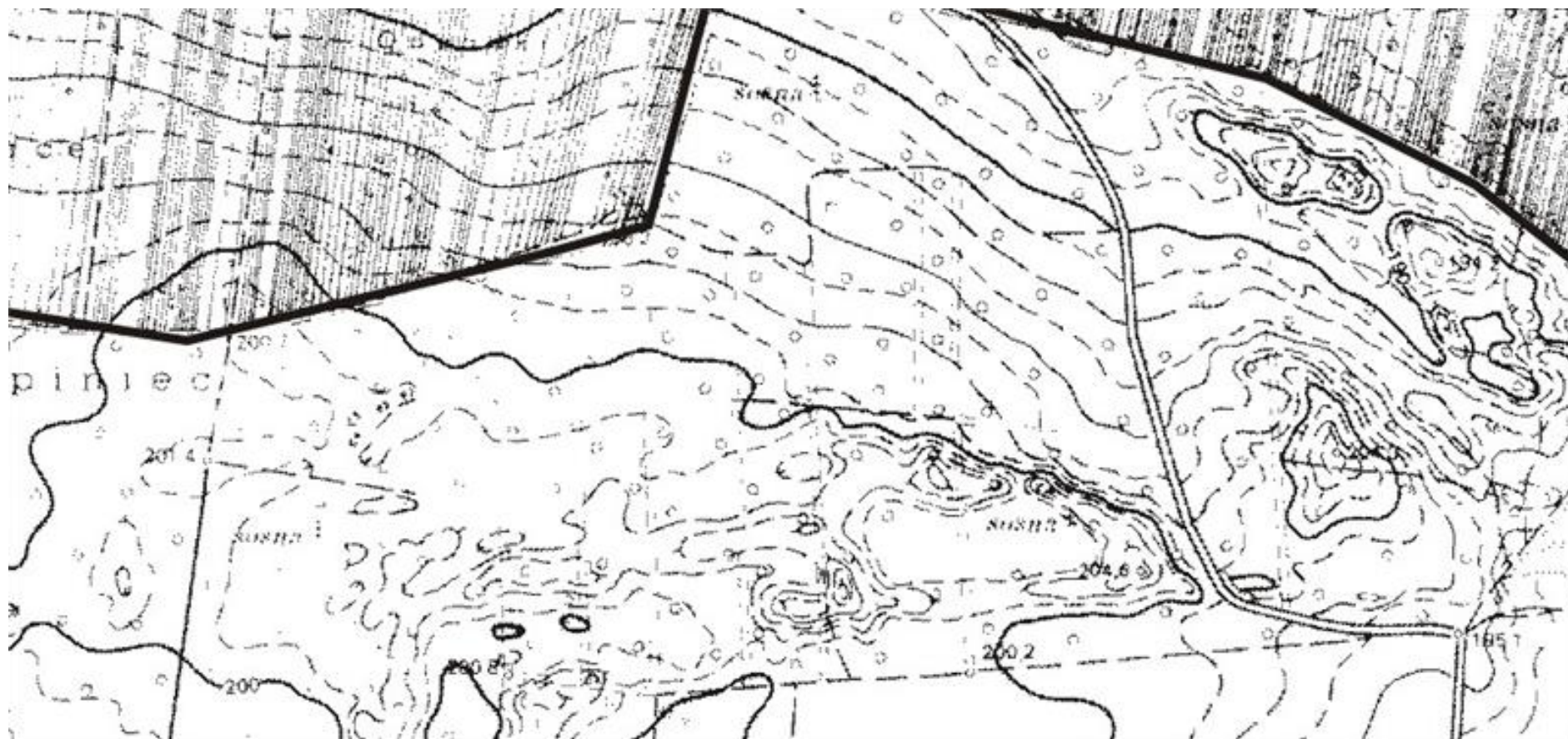
OBSZAR 34



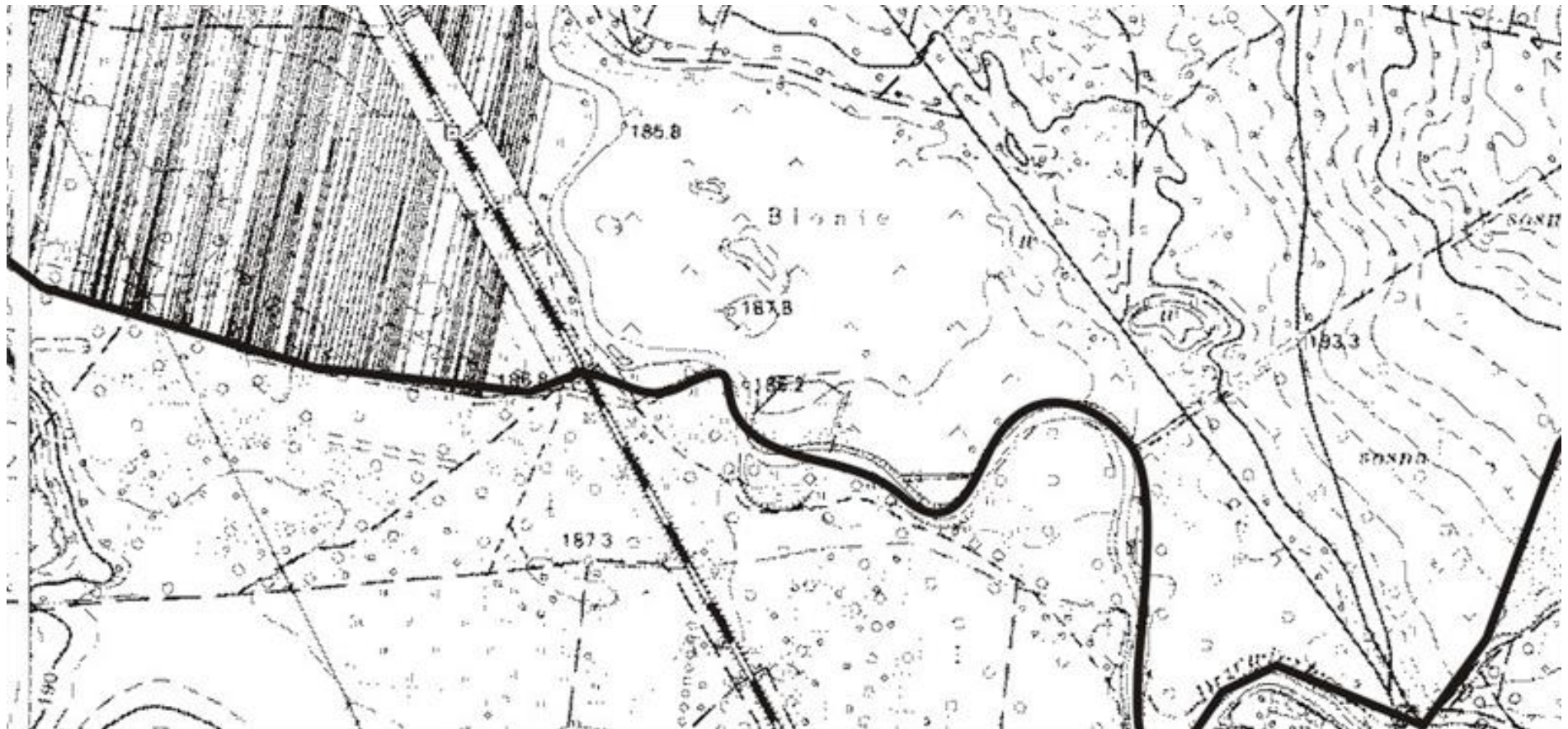
OBSZAR 35



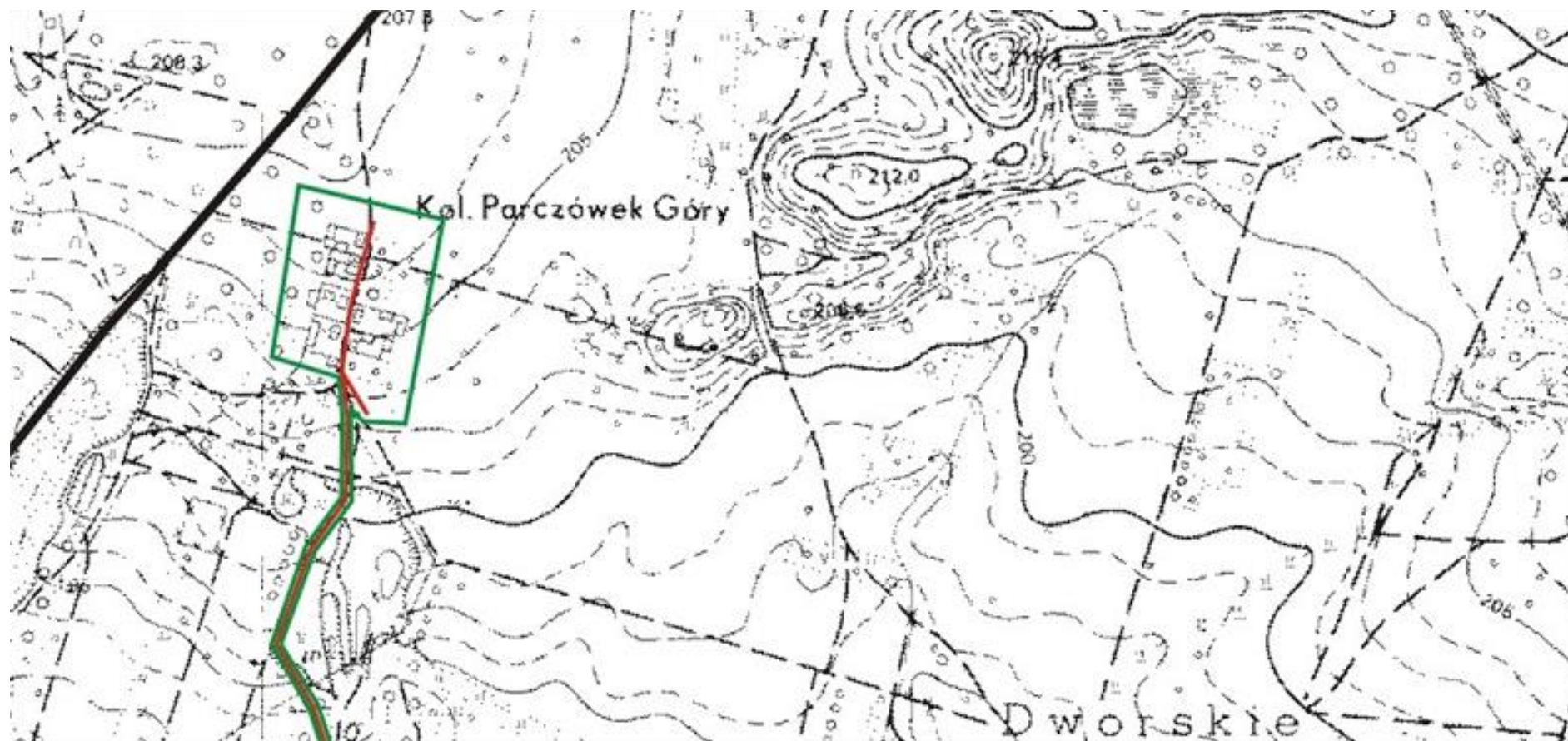
OBSZAR 36



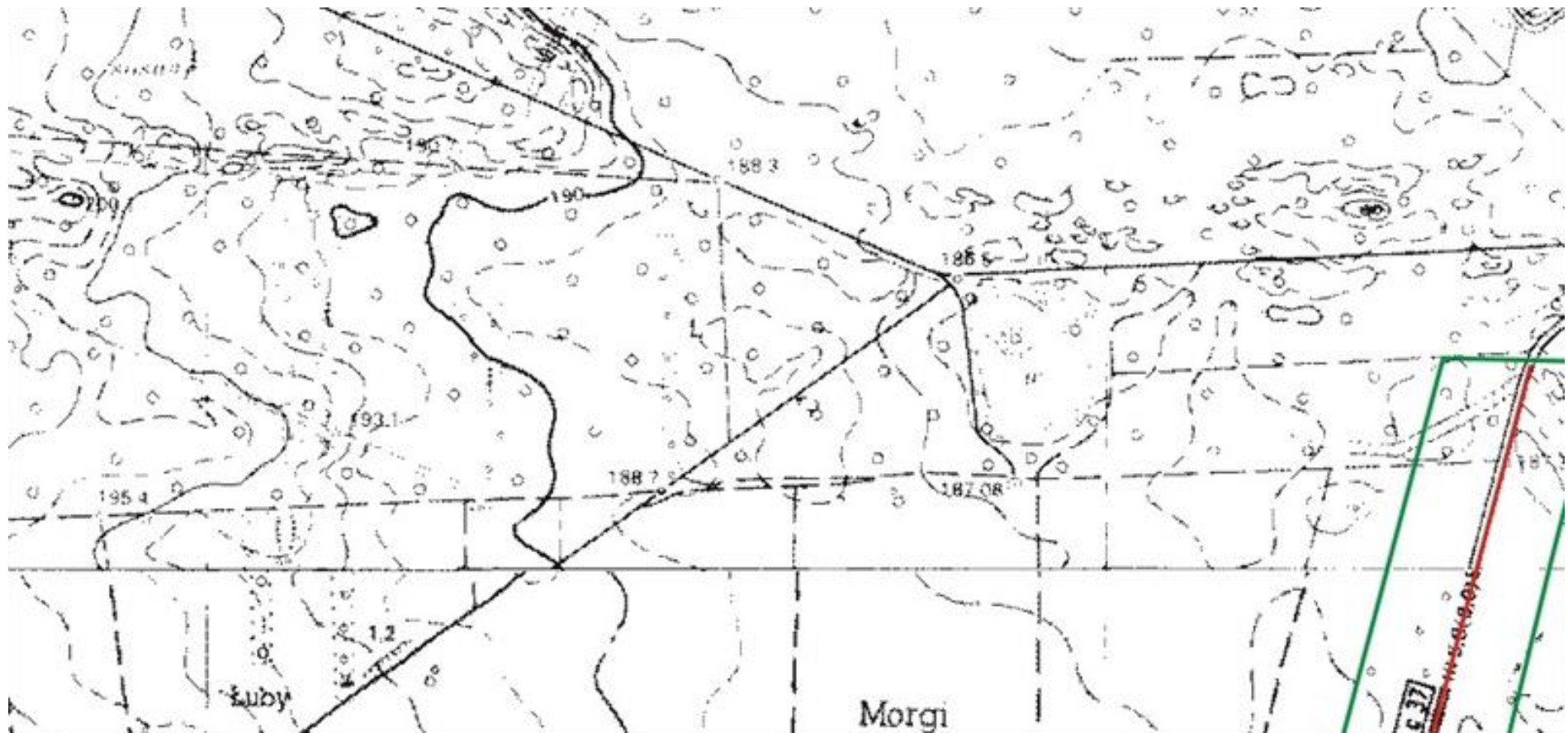
OBSZAR 37



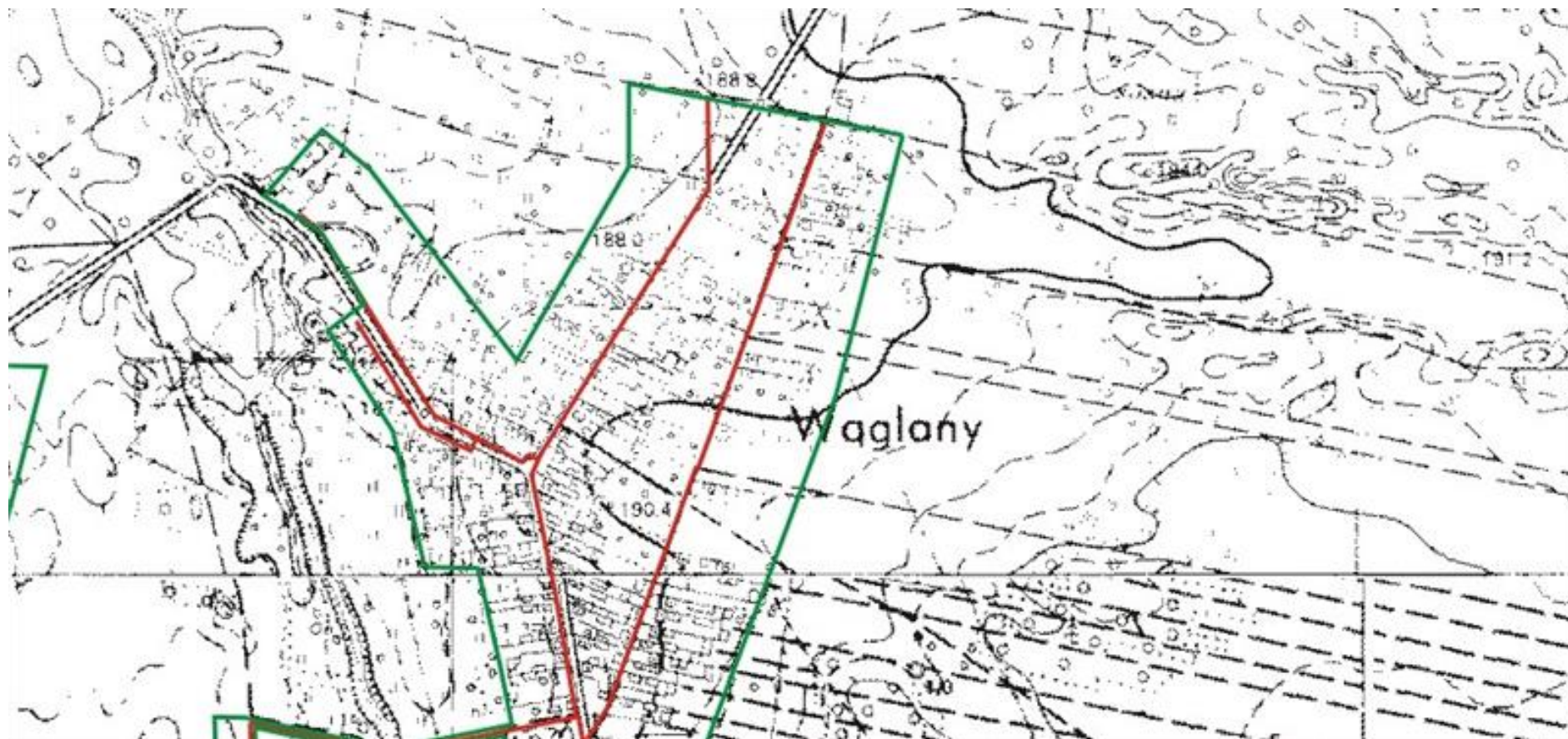
OBSZAR 38



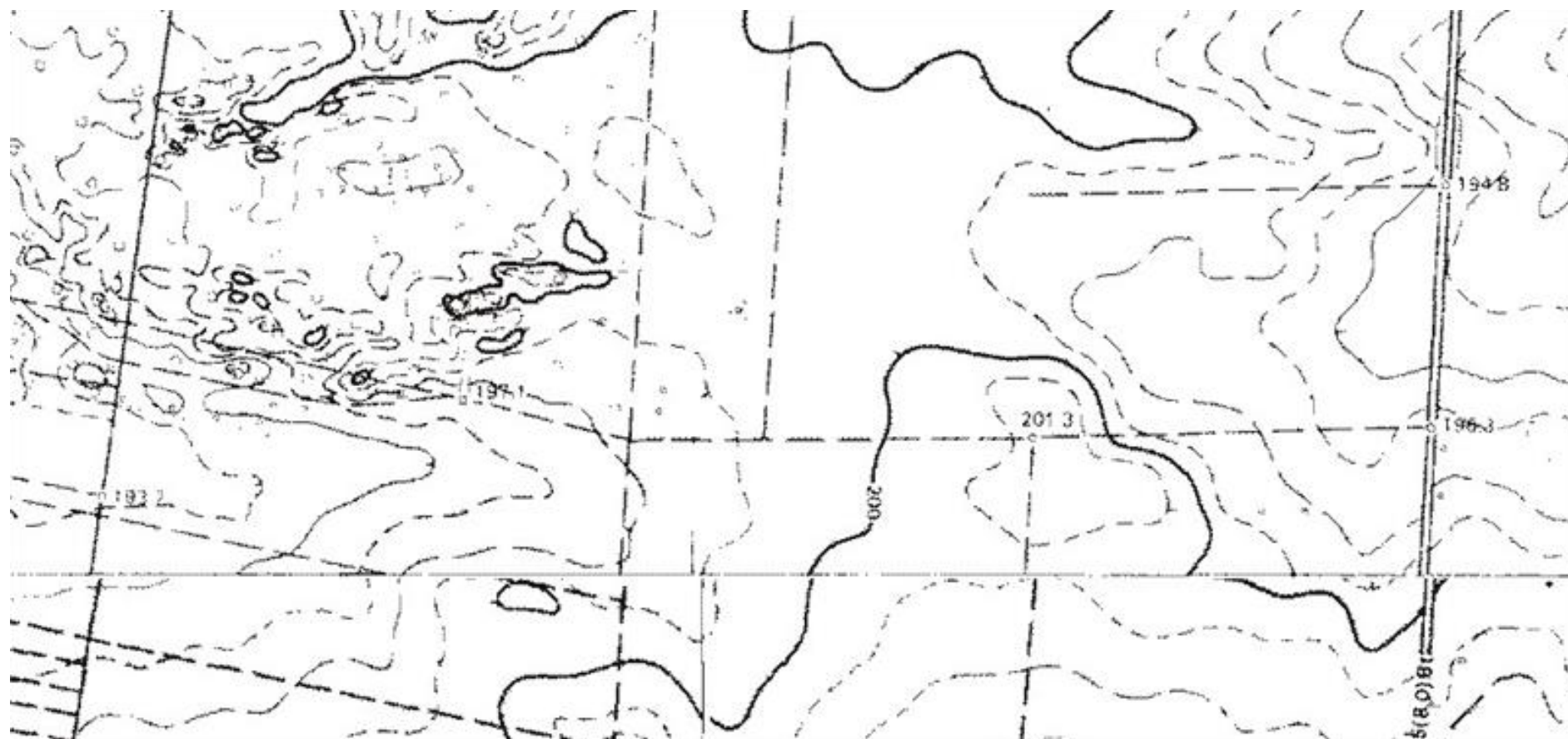
OBSZAR 44



OBSZAR 45



OBSZAR 46



OBSZAR 47



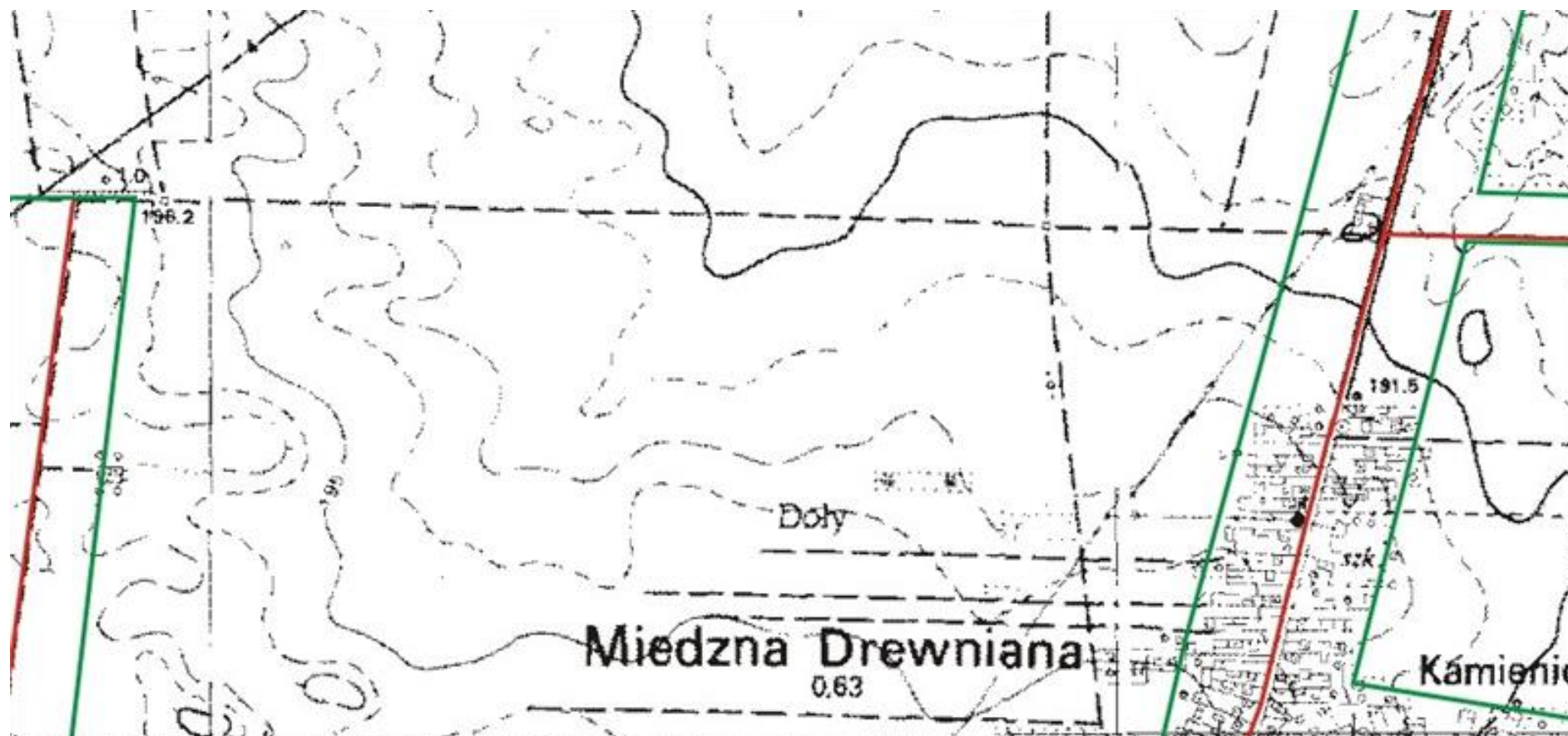
OBSZAR 48



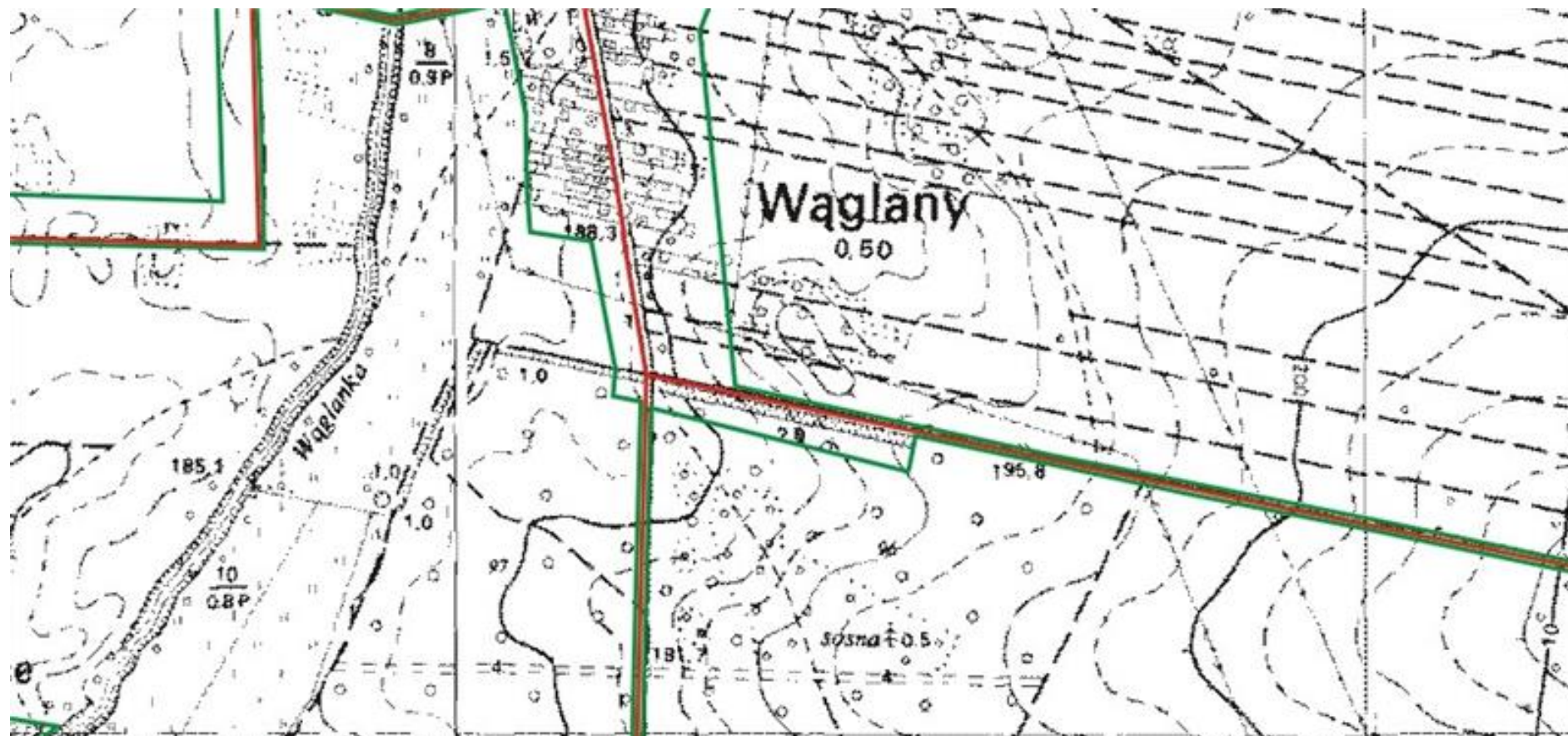
OBSZAR 53



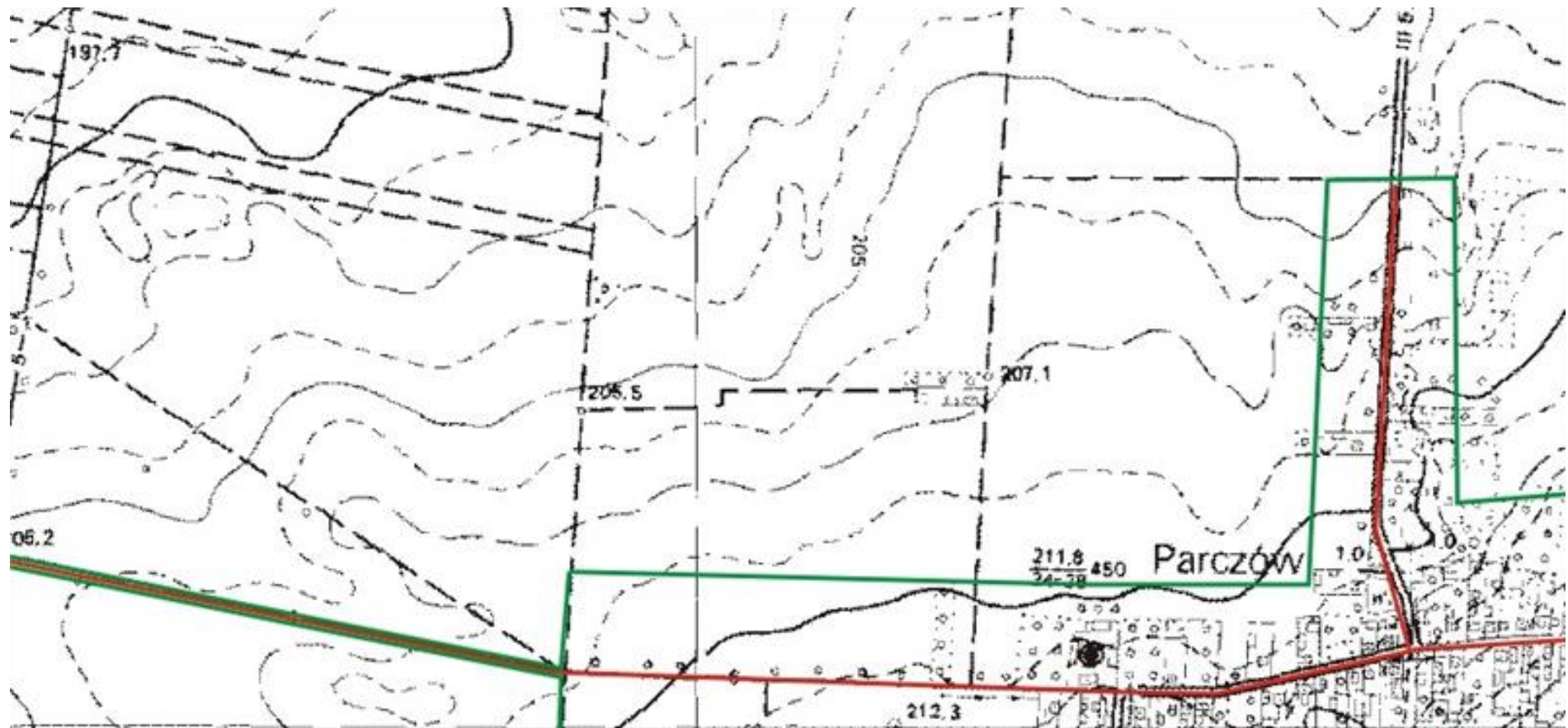
OBSZAR 54



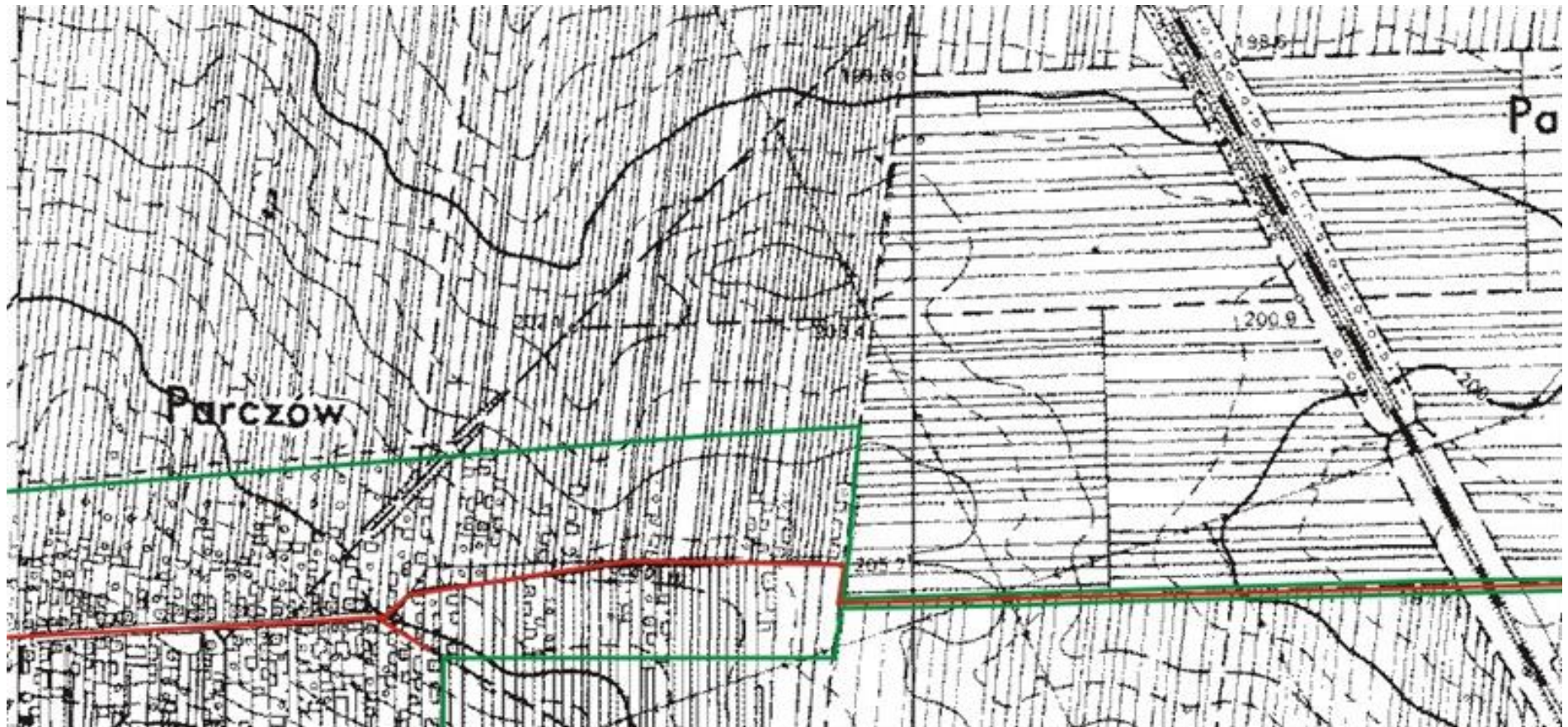
OBSZAR 55



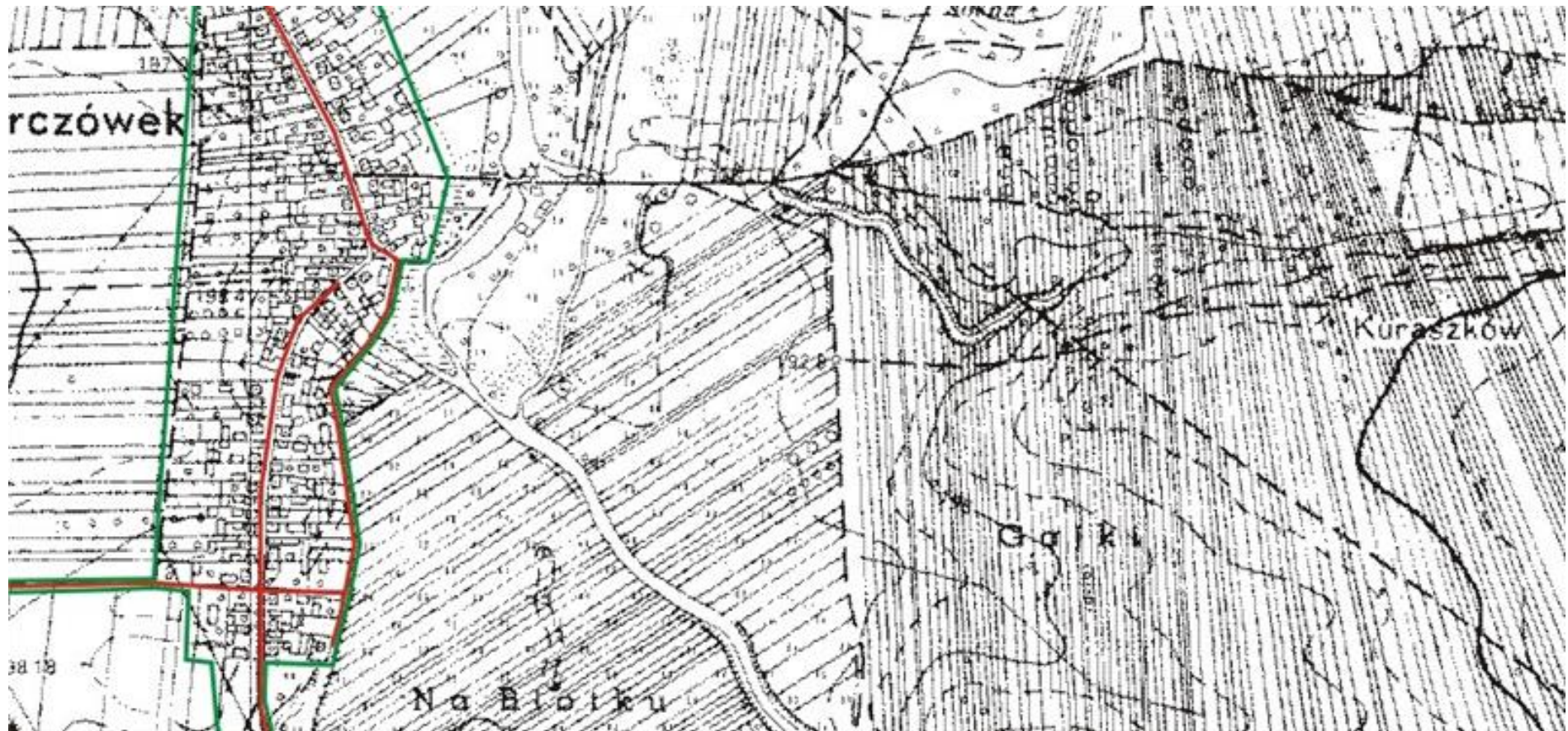
OBSZAR 56



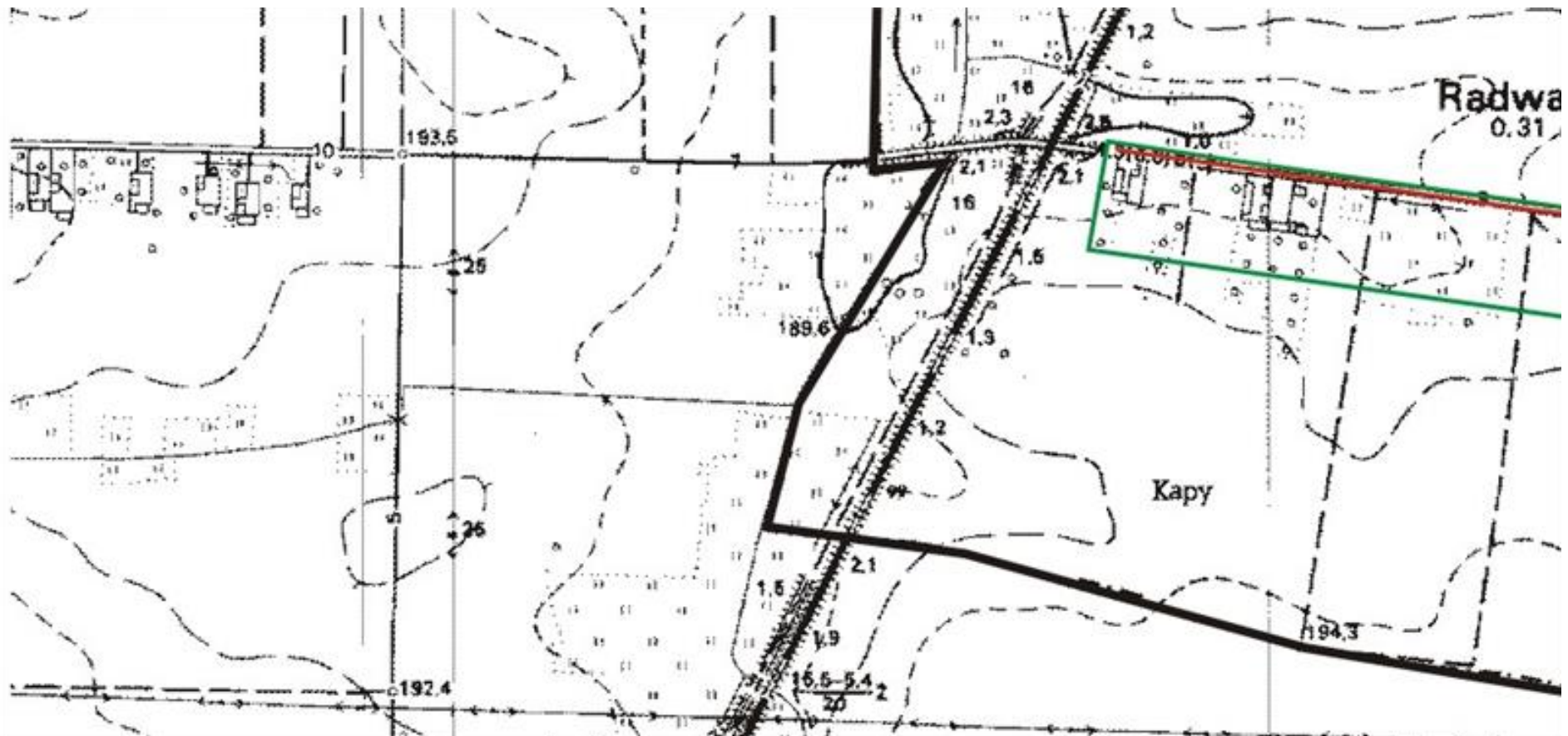
OBSZAR 57



OBSZAR 58



OBSZAR 61



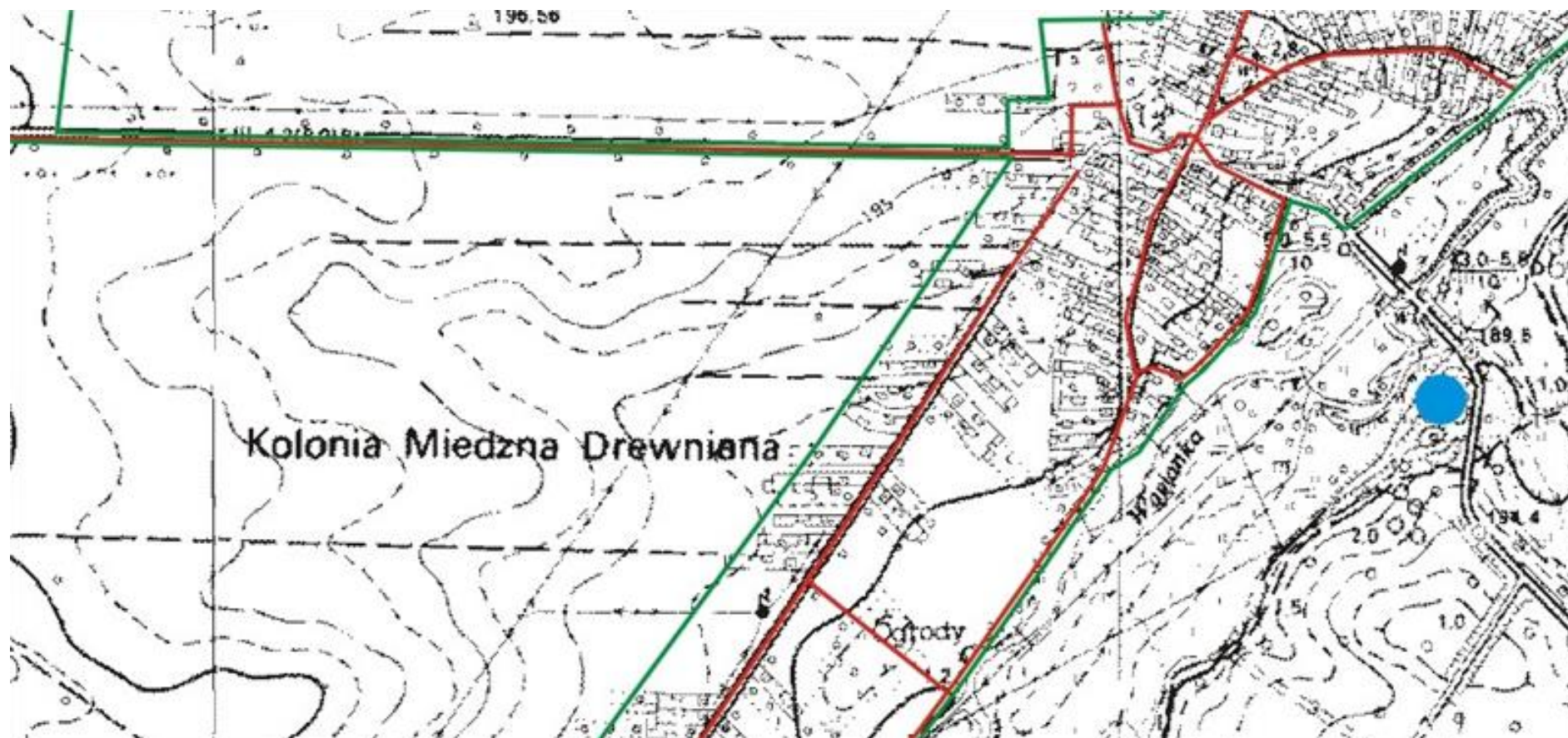
OBSZAR 62



OBSZAR 63



OBSZAR 64



OBSZAR 65



OBSZAR 66



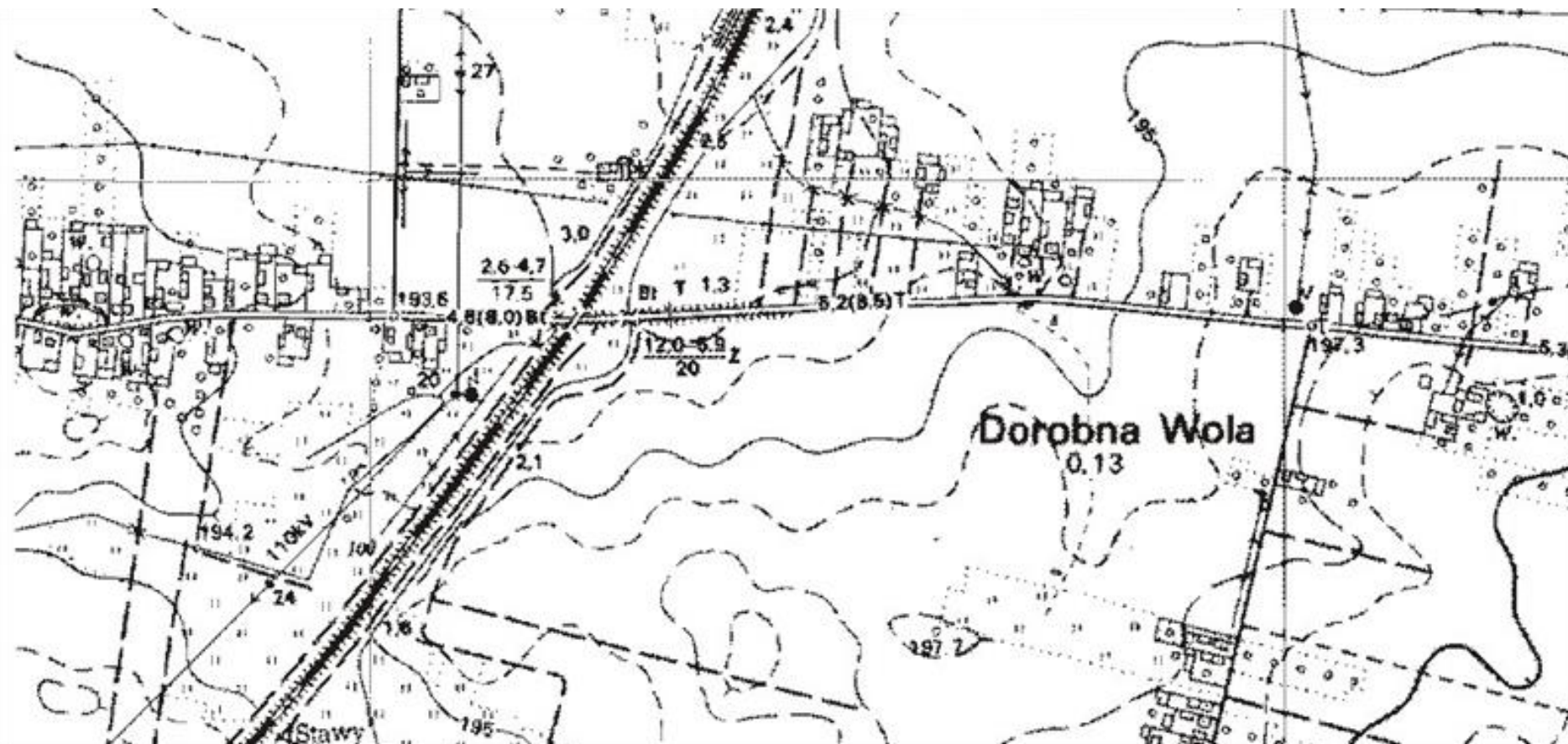
OBSZAR 67



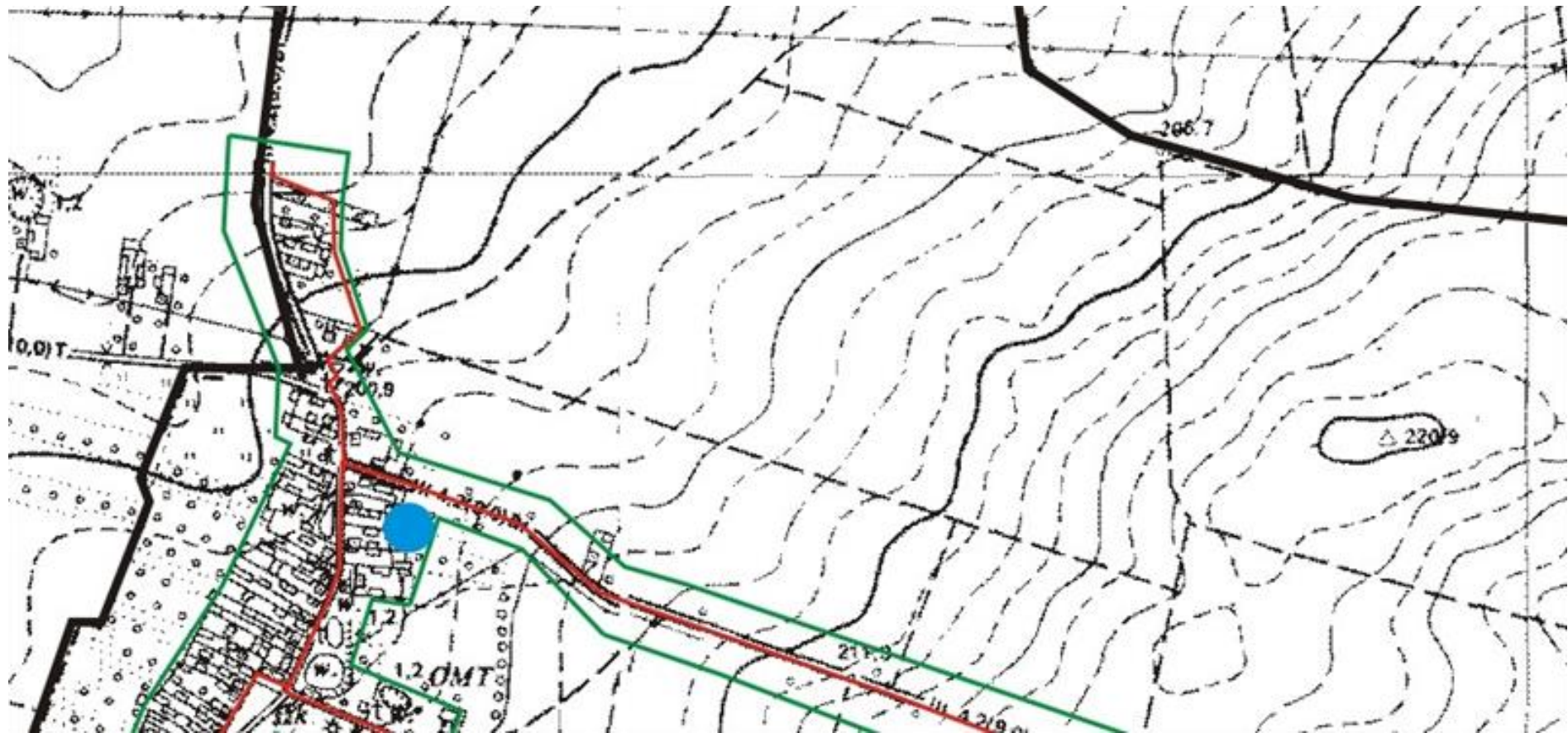
OBSZAR 68



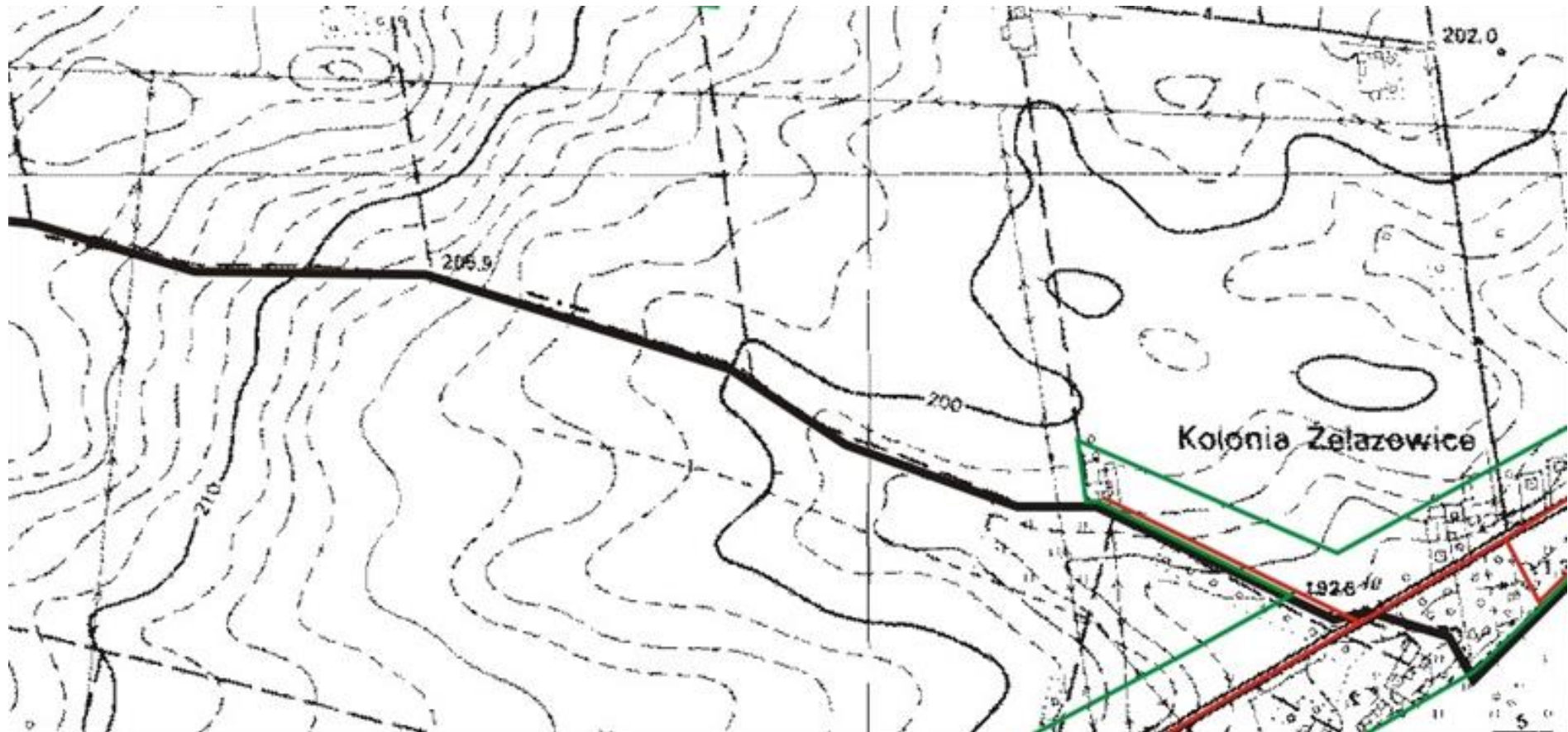
OBSZAR 71



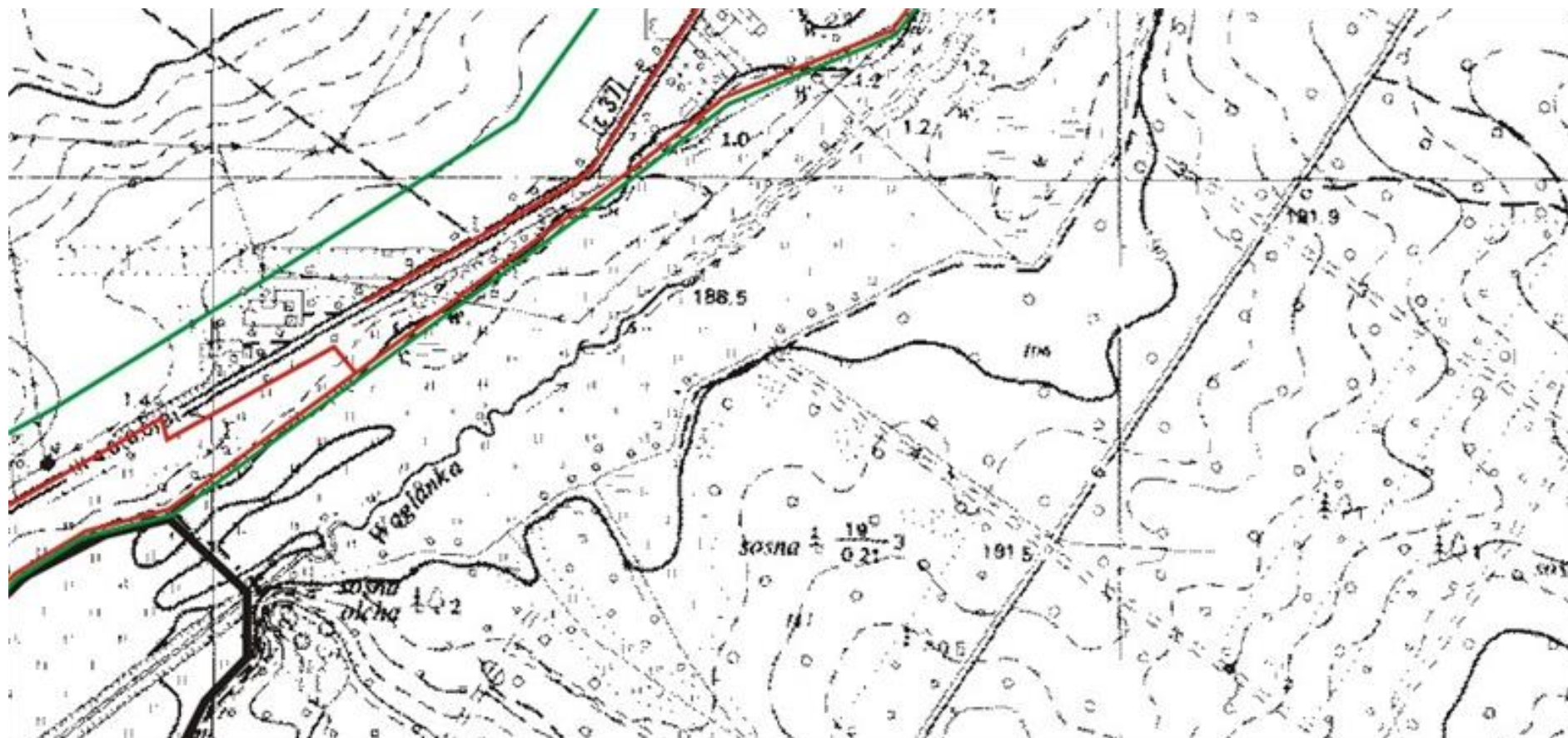
OBSZAR 72



OBSZAR 73



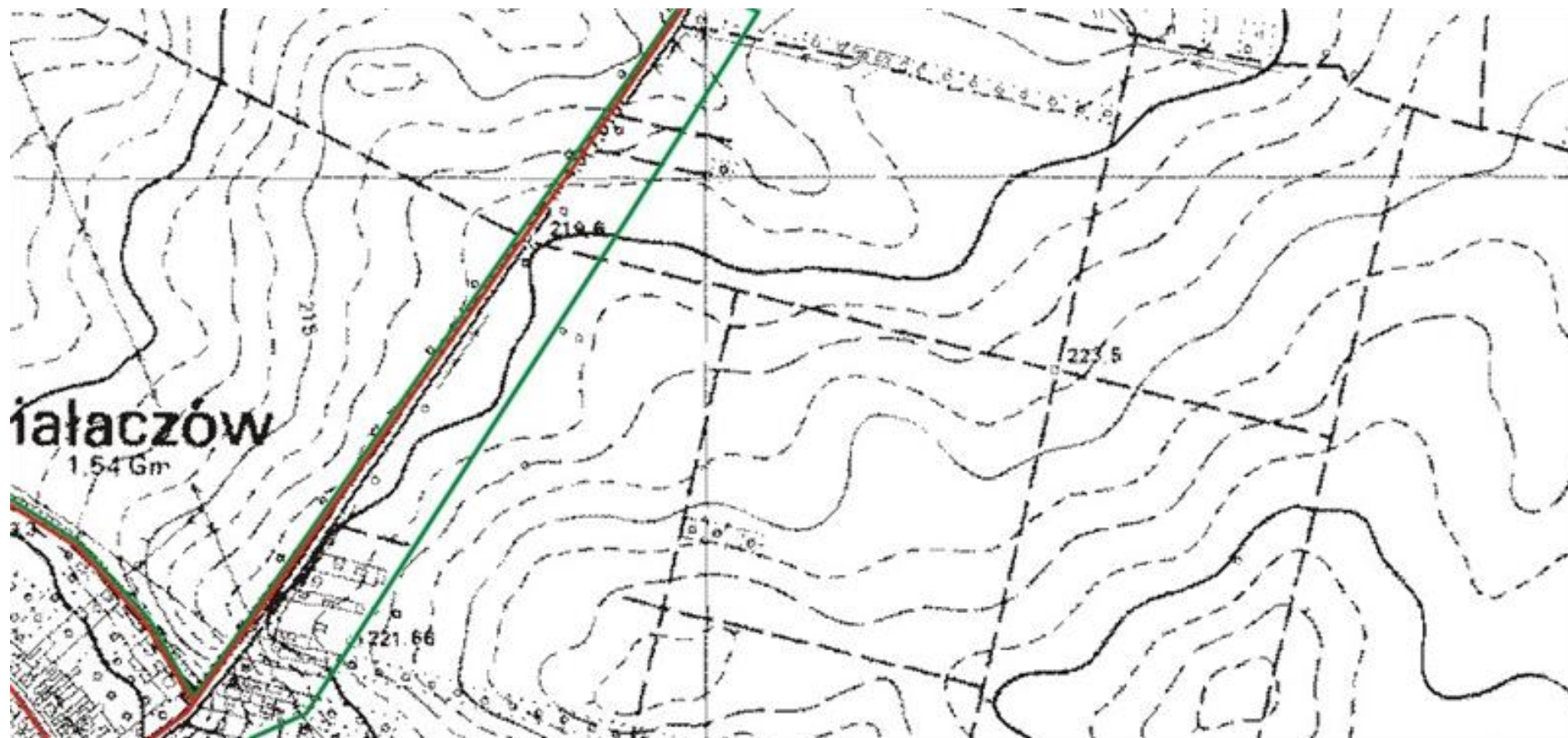
OBSZAR 74



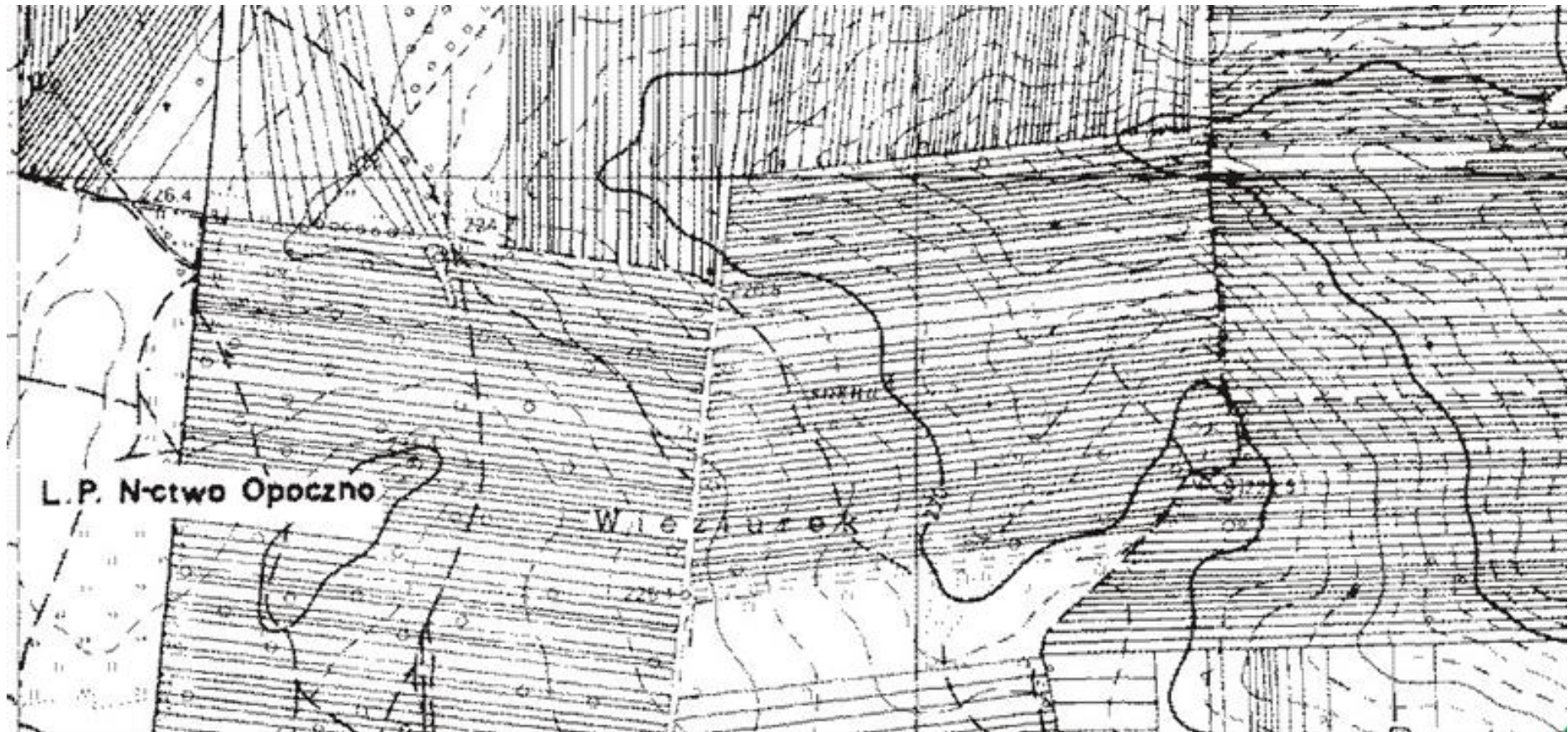
OBSZAR 75



OBSZAR 76



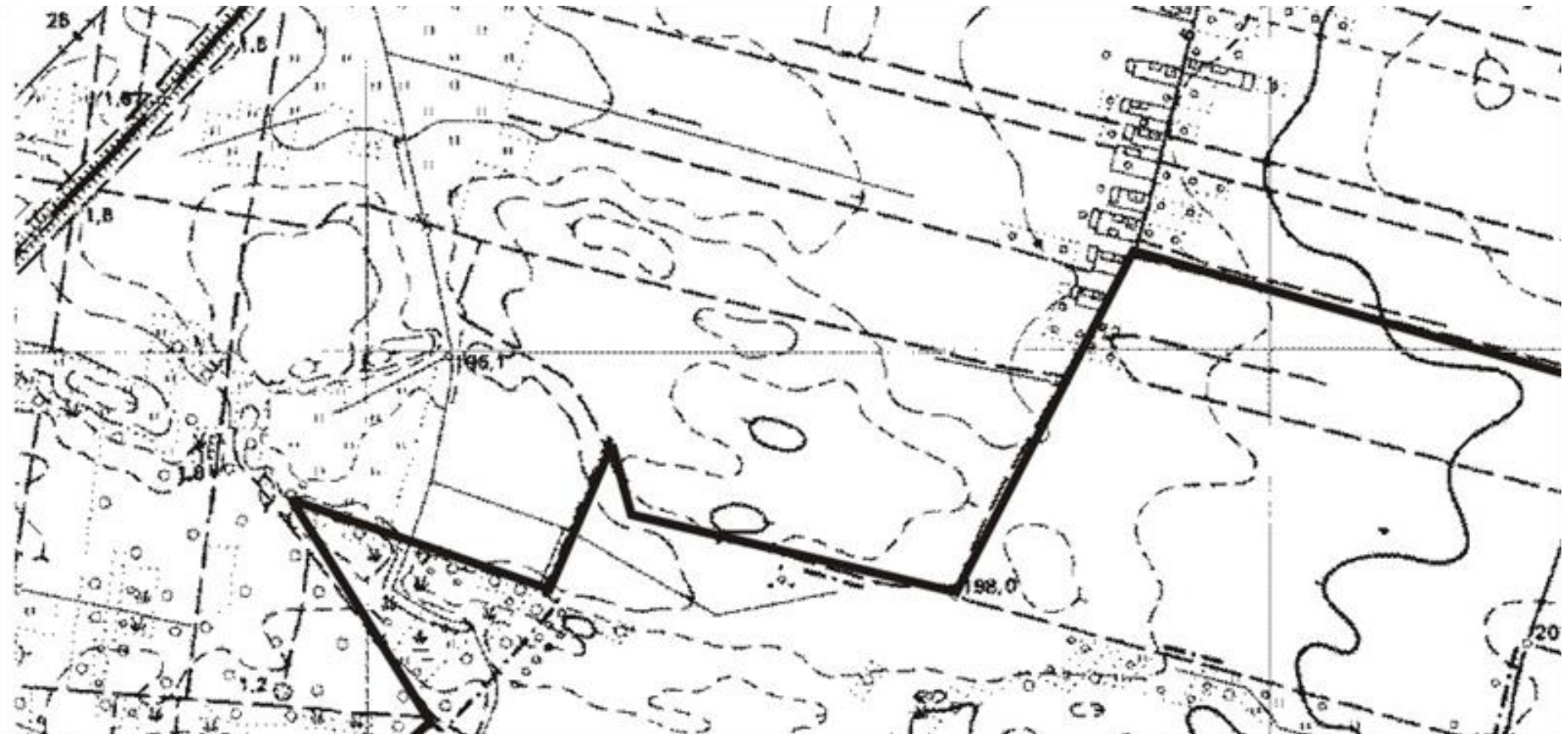
OBSZAR 77



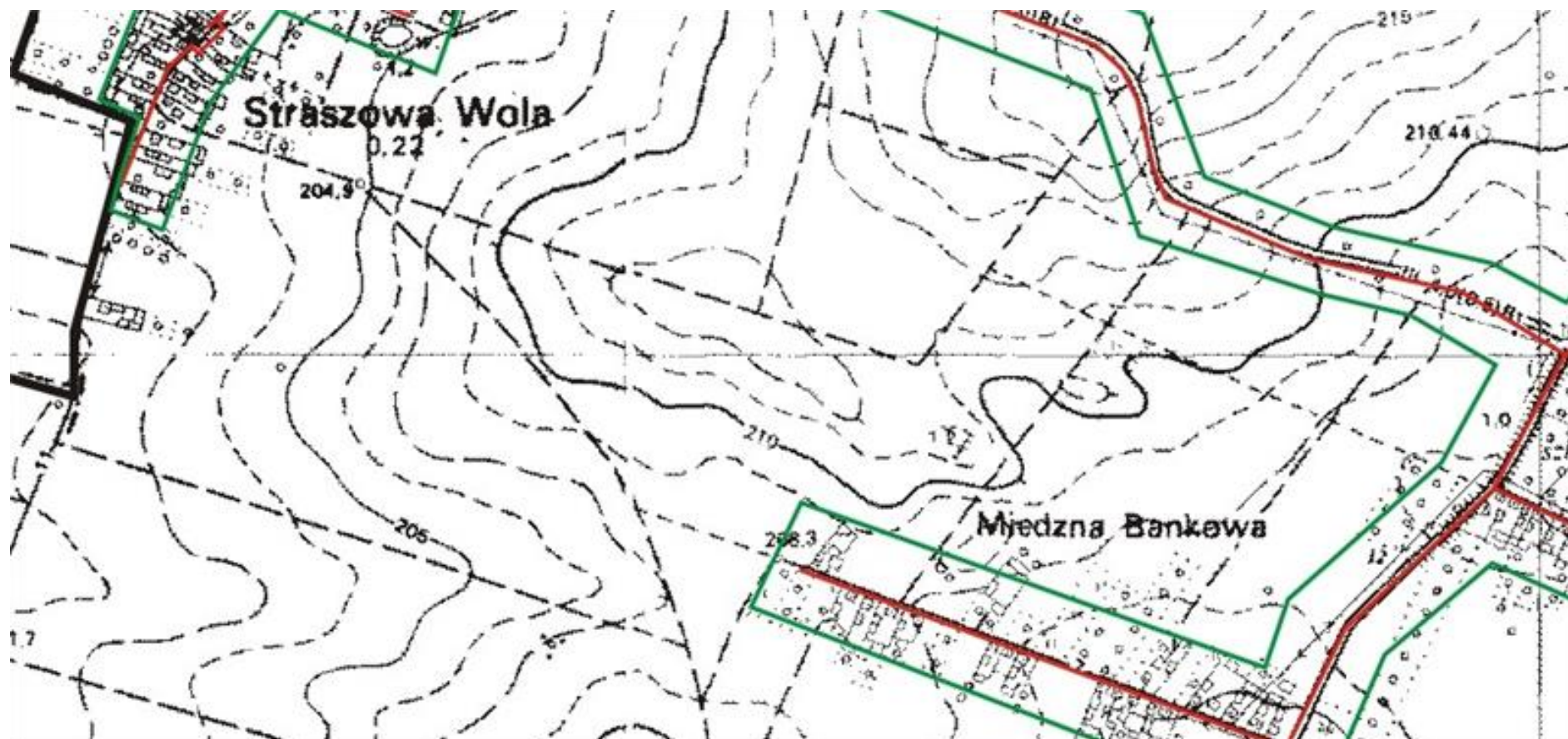
OBSZAR 78



OBSZAR 81

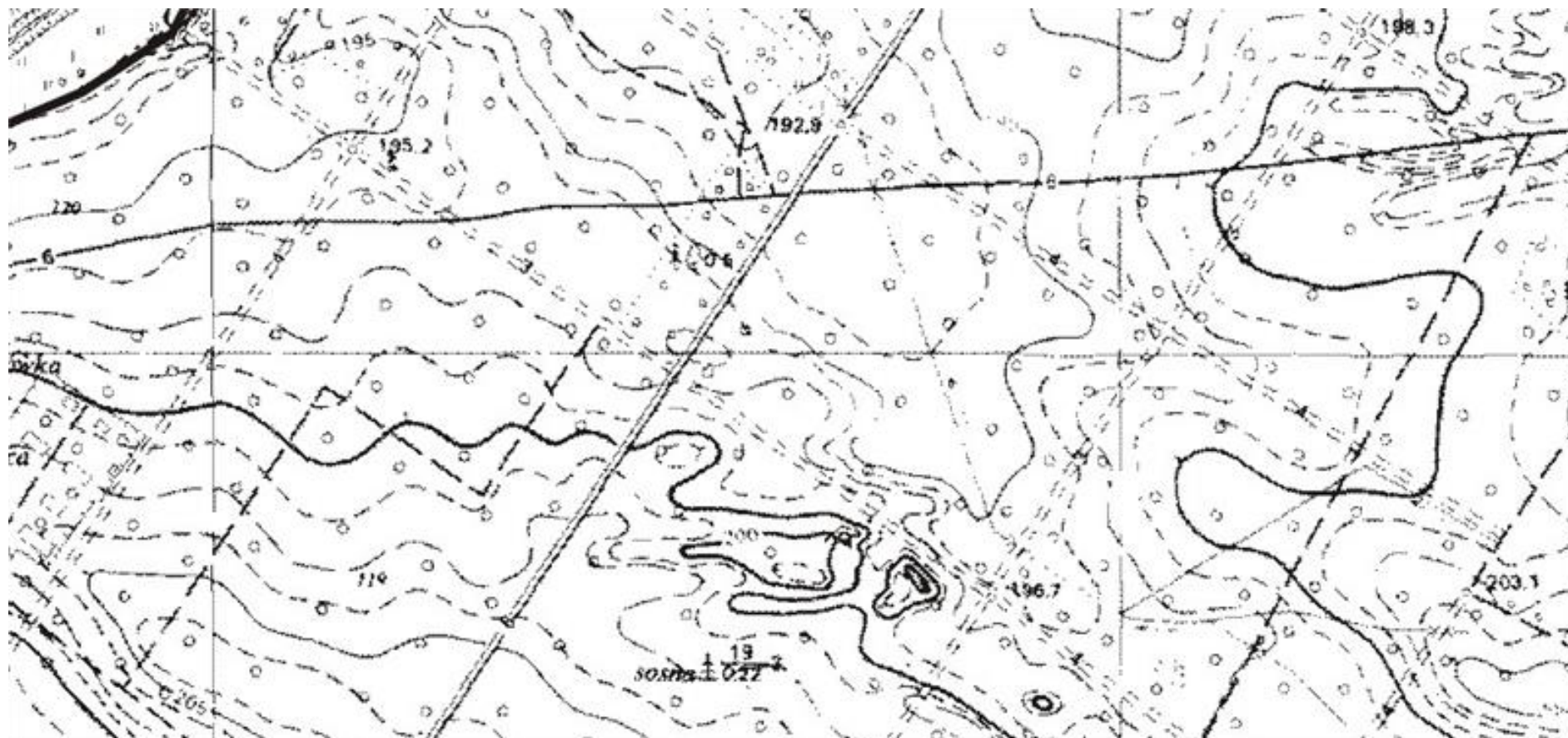


OBSZAR 82





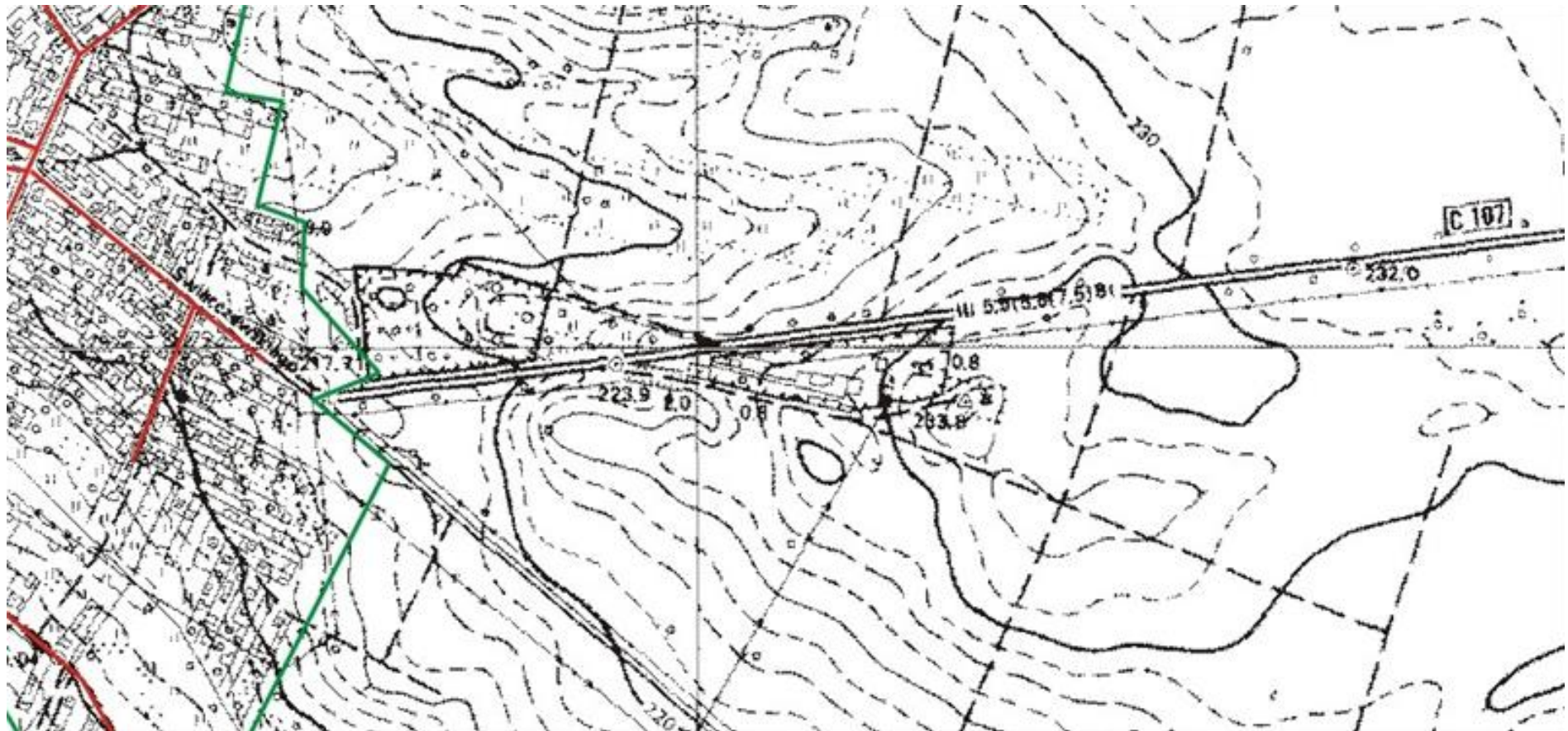
OBSZAR 84



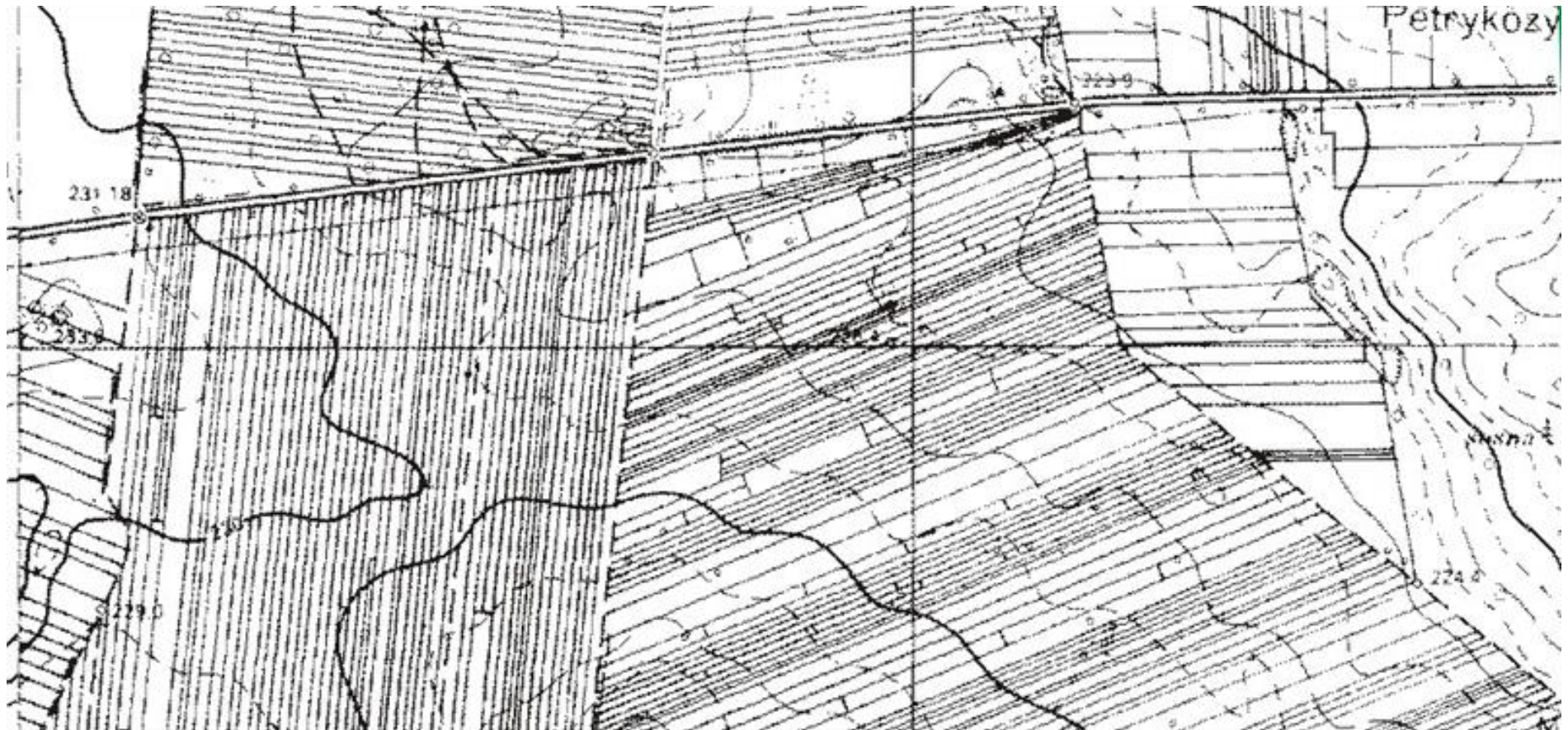
OBSZAR 85



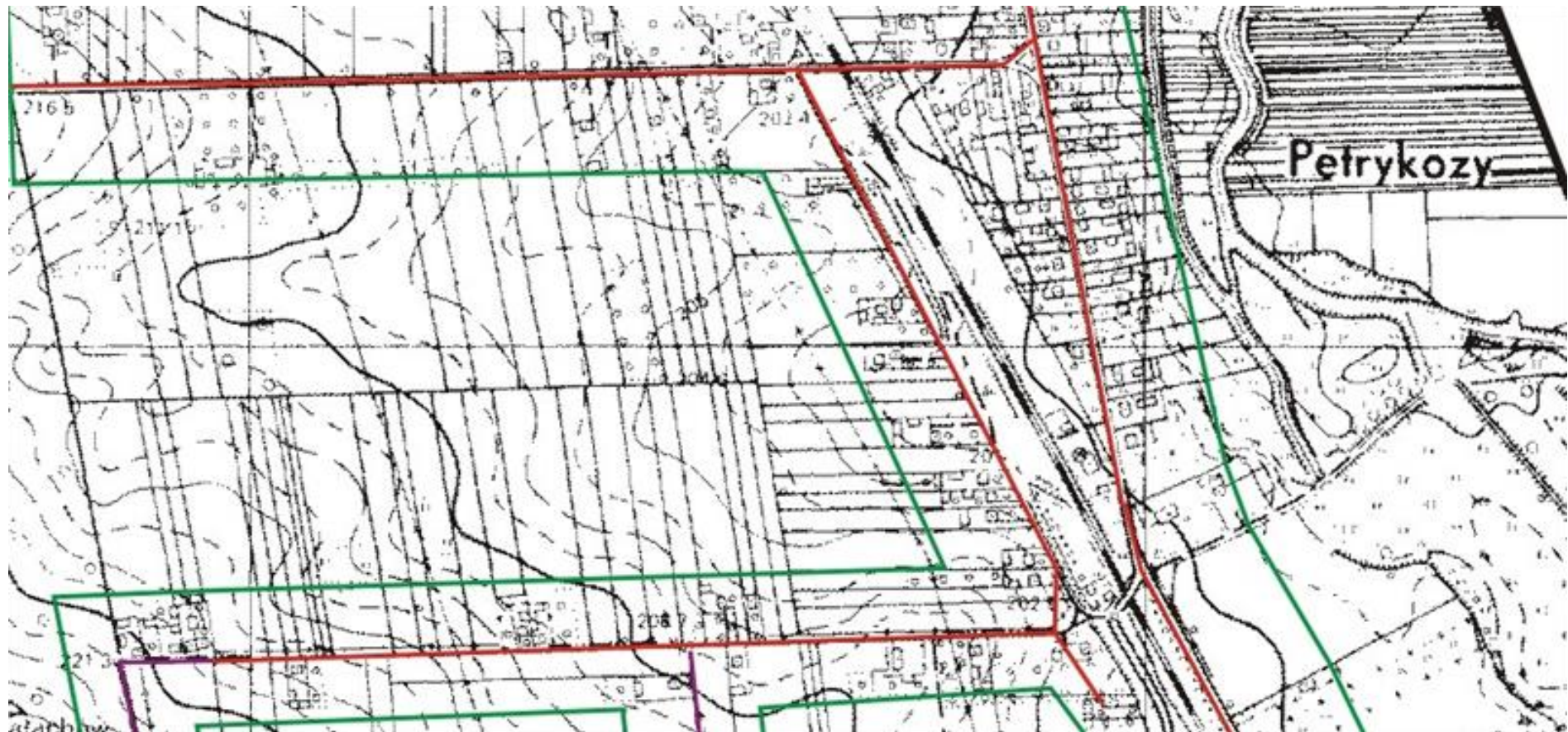
OBSZAR 86



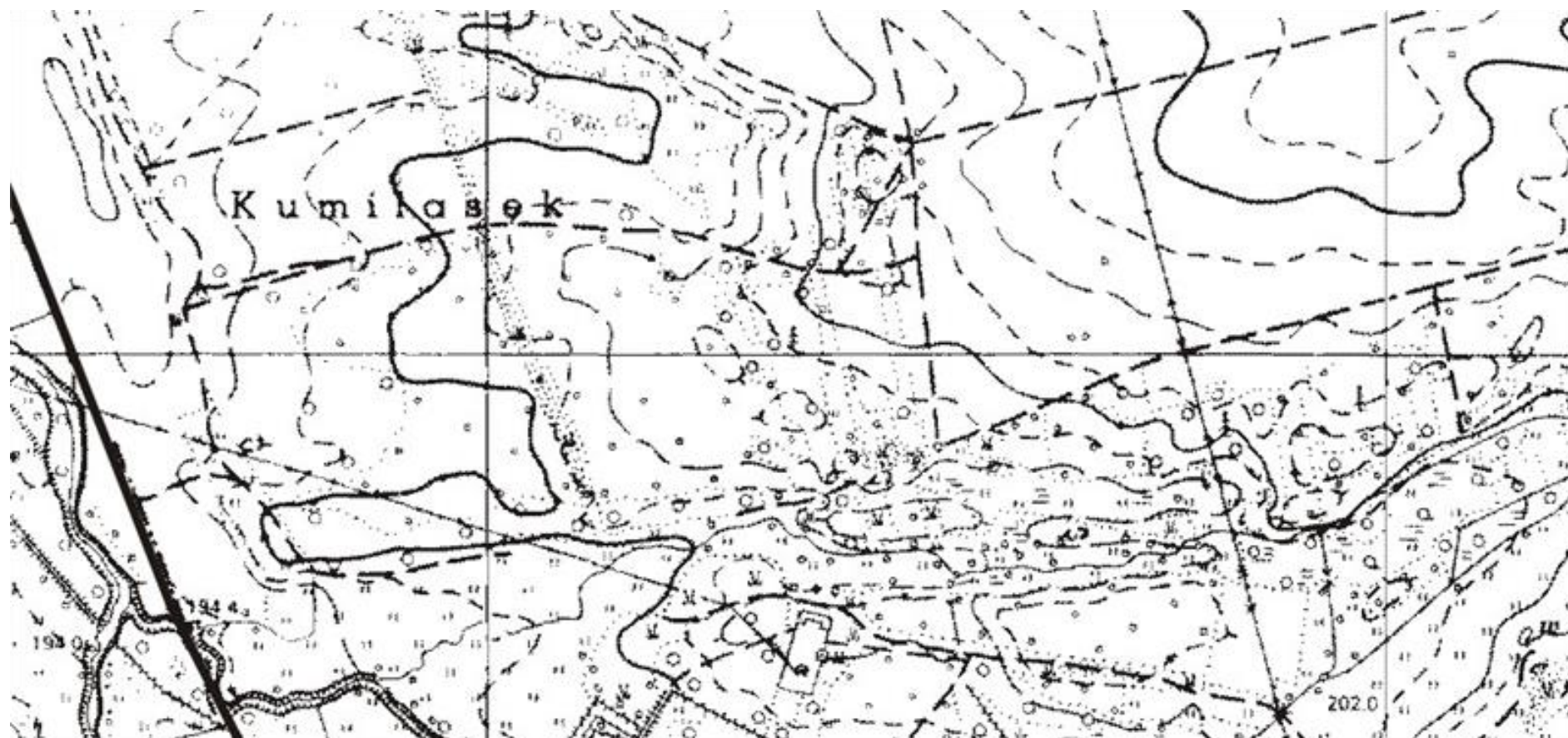
OBSZAR 87



OBSZAR 88



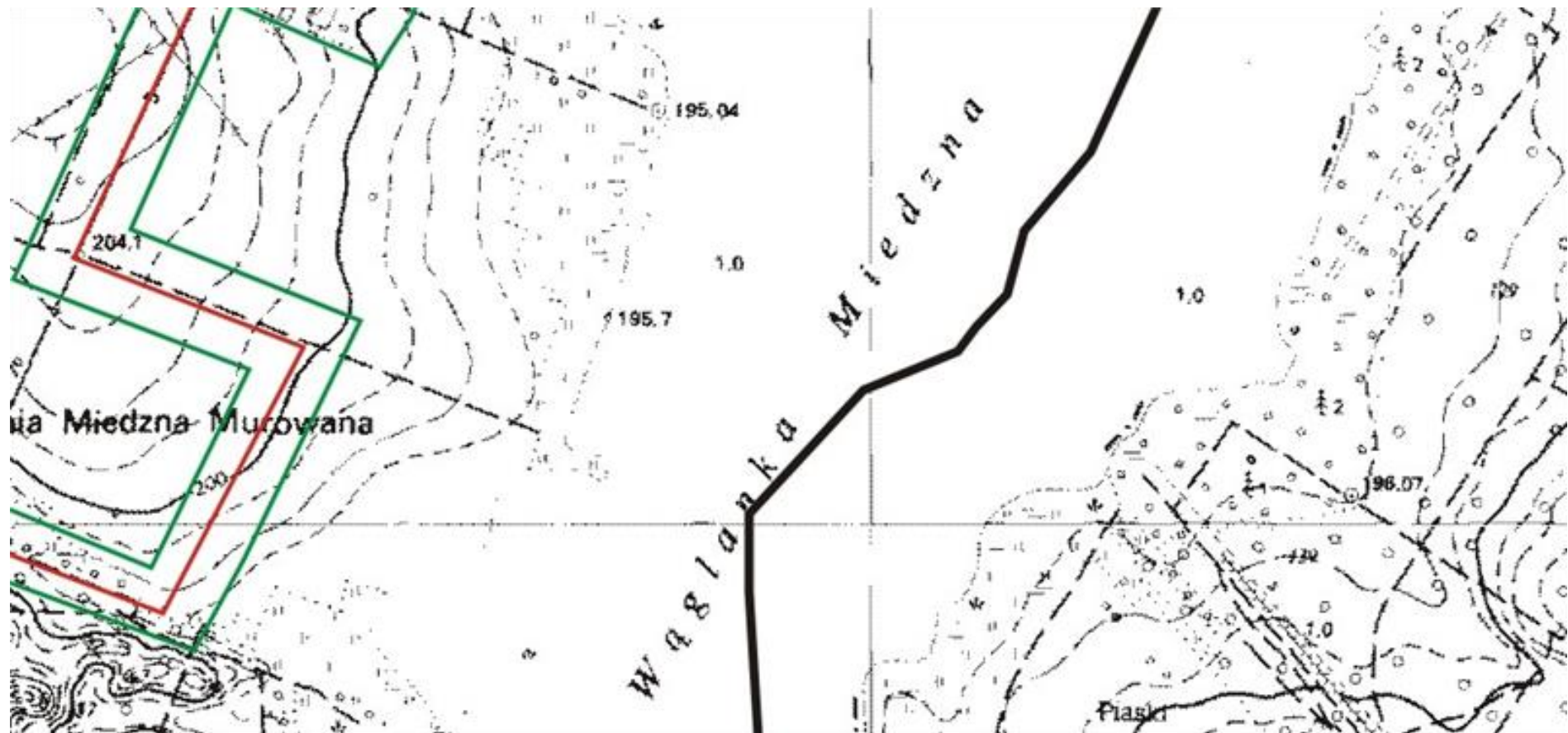
OBSZAR 89



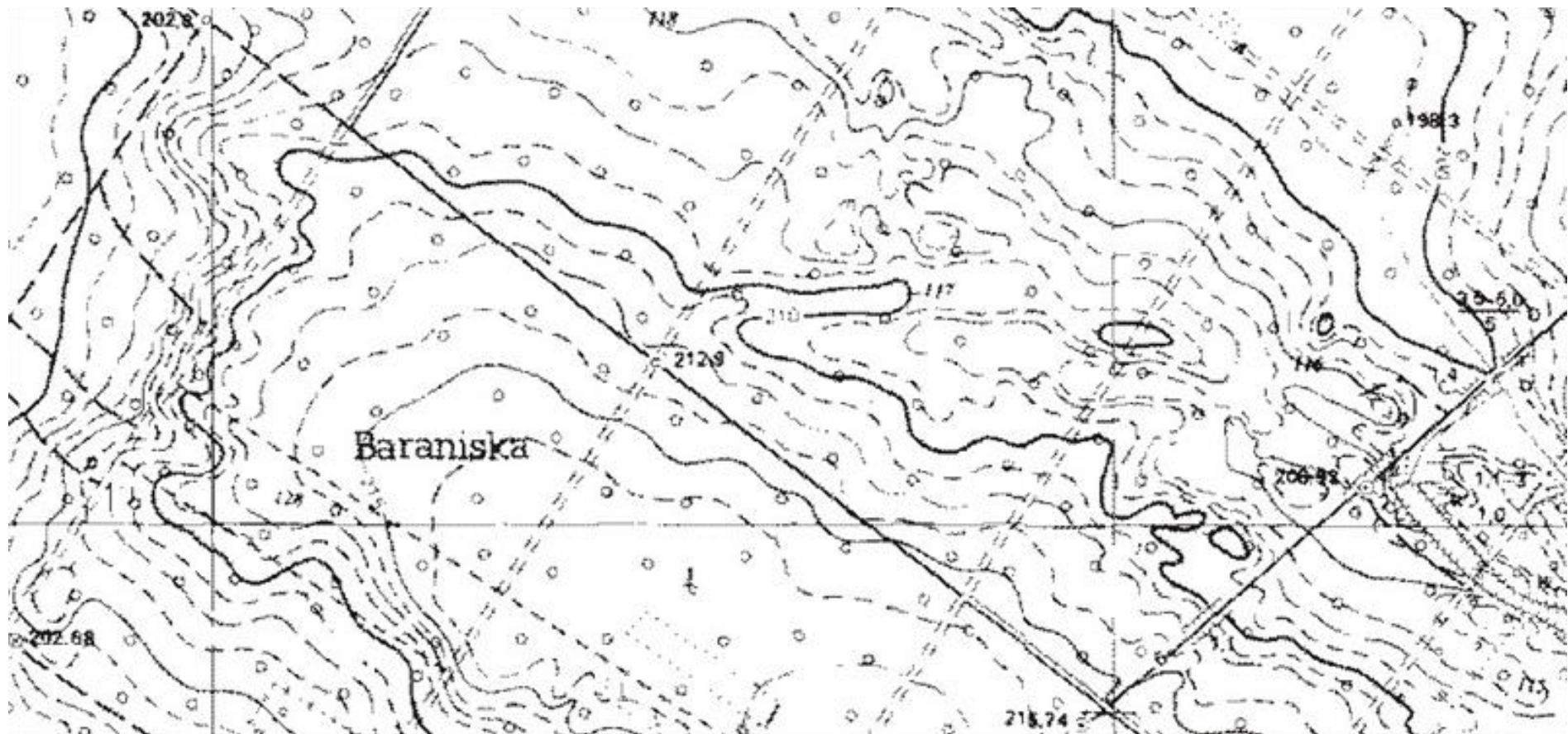
OBSZAR 92



OBSZAR 93



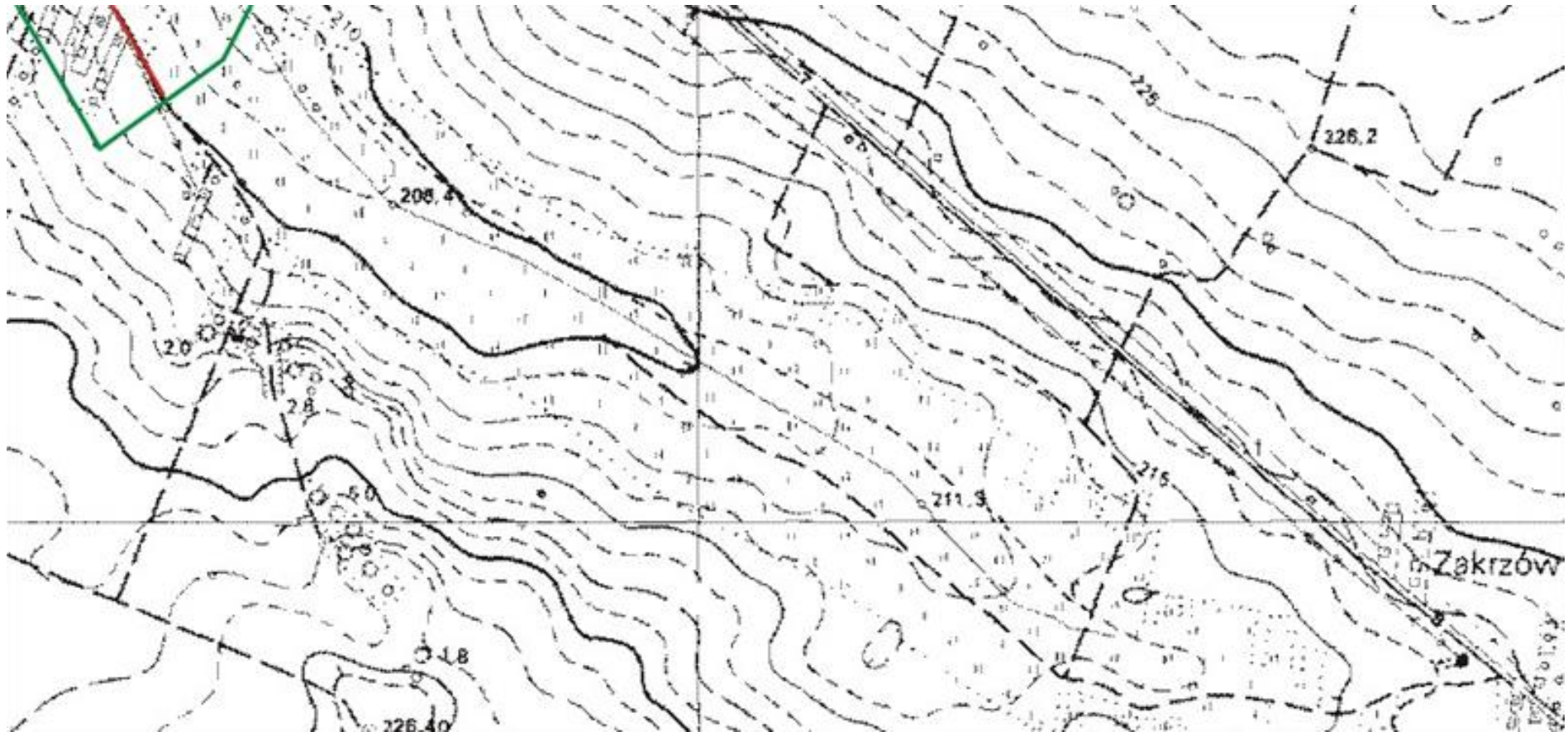
OBSZAR 94



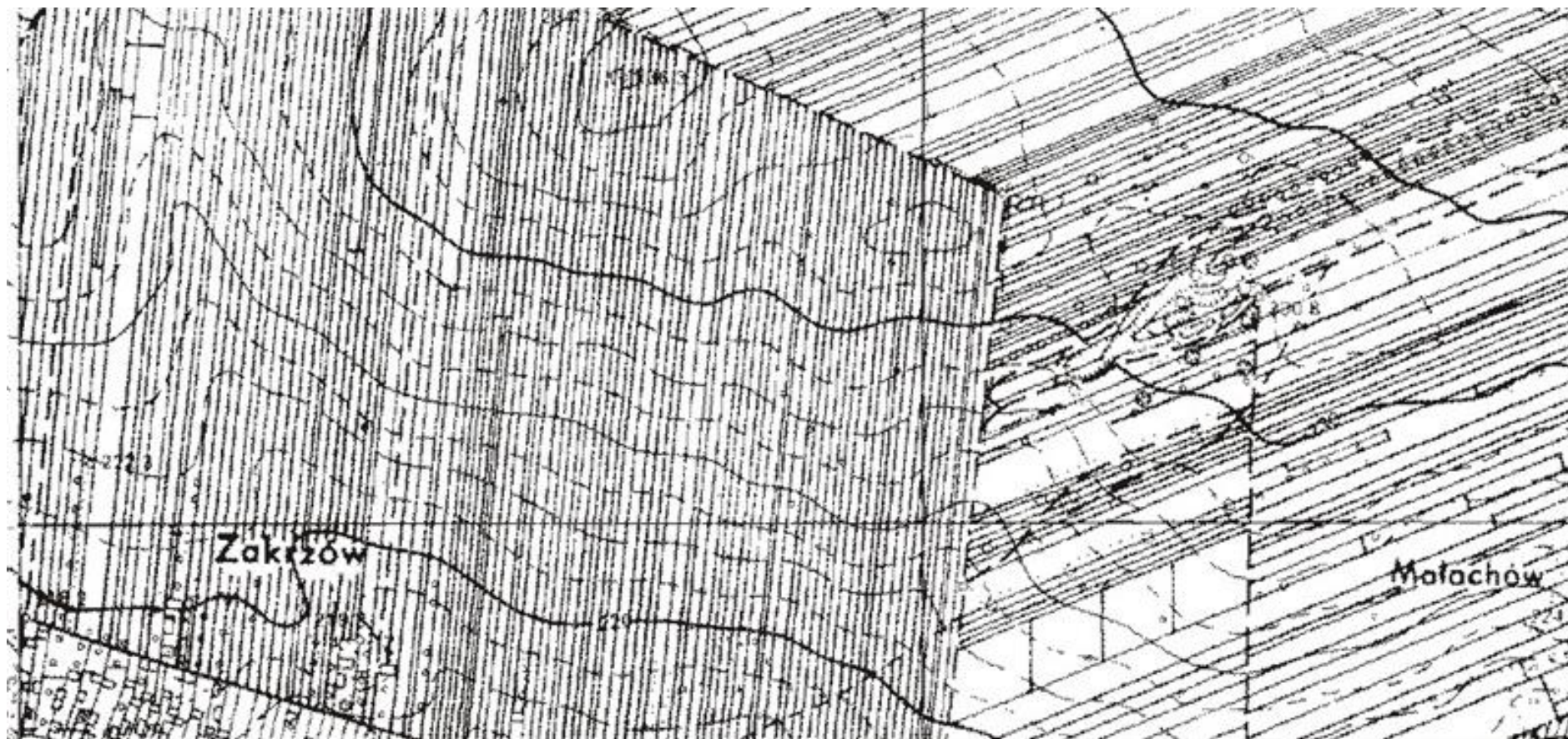
OBSZAR 95



OBSZAR 96



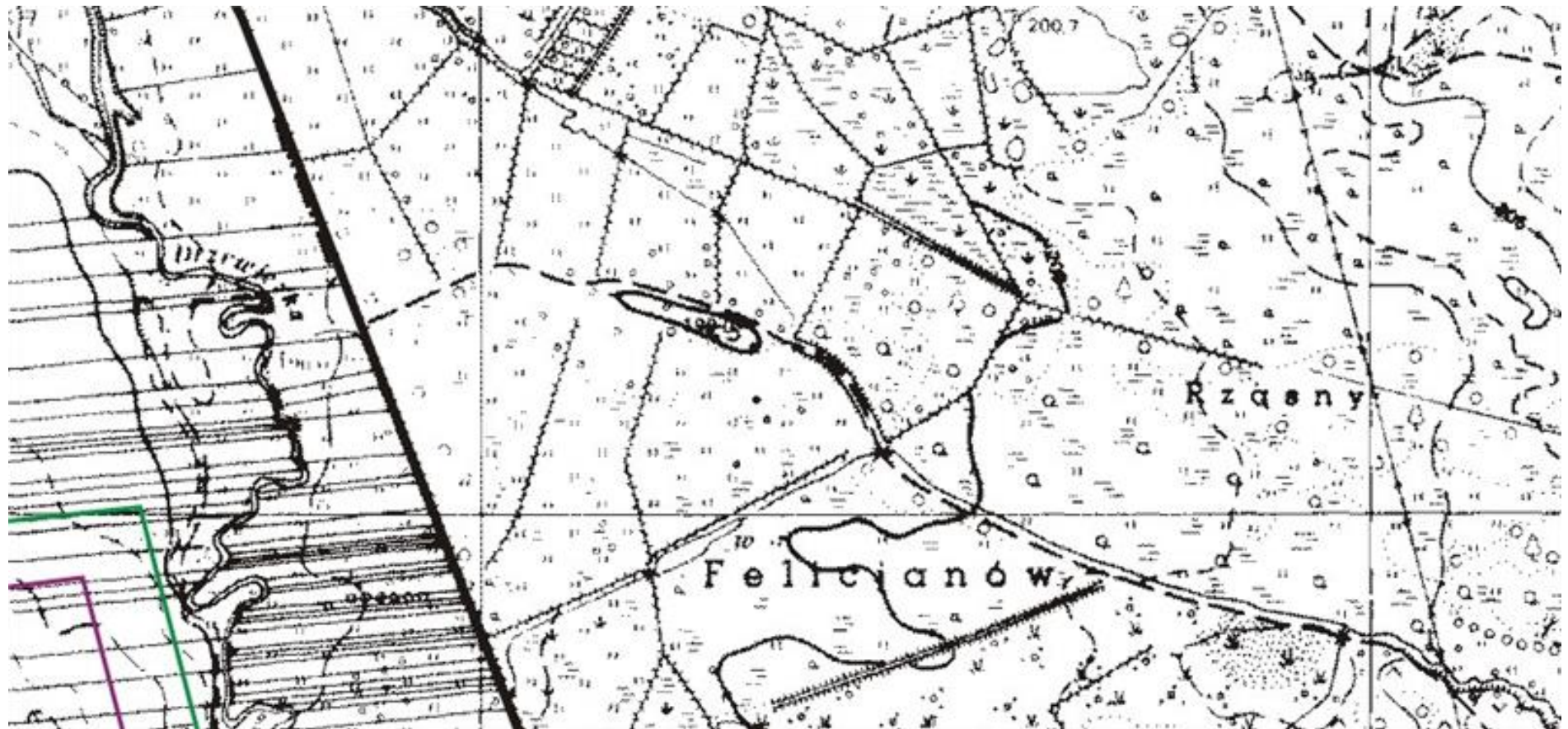
OBSZAR 97



OBSZAR 98



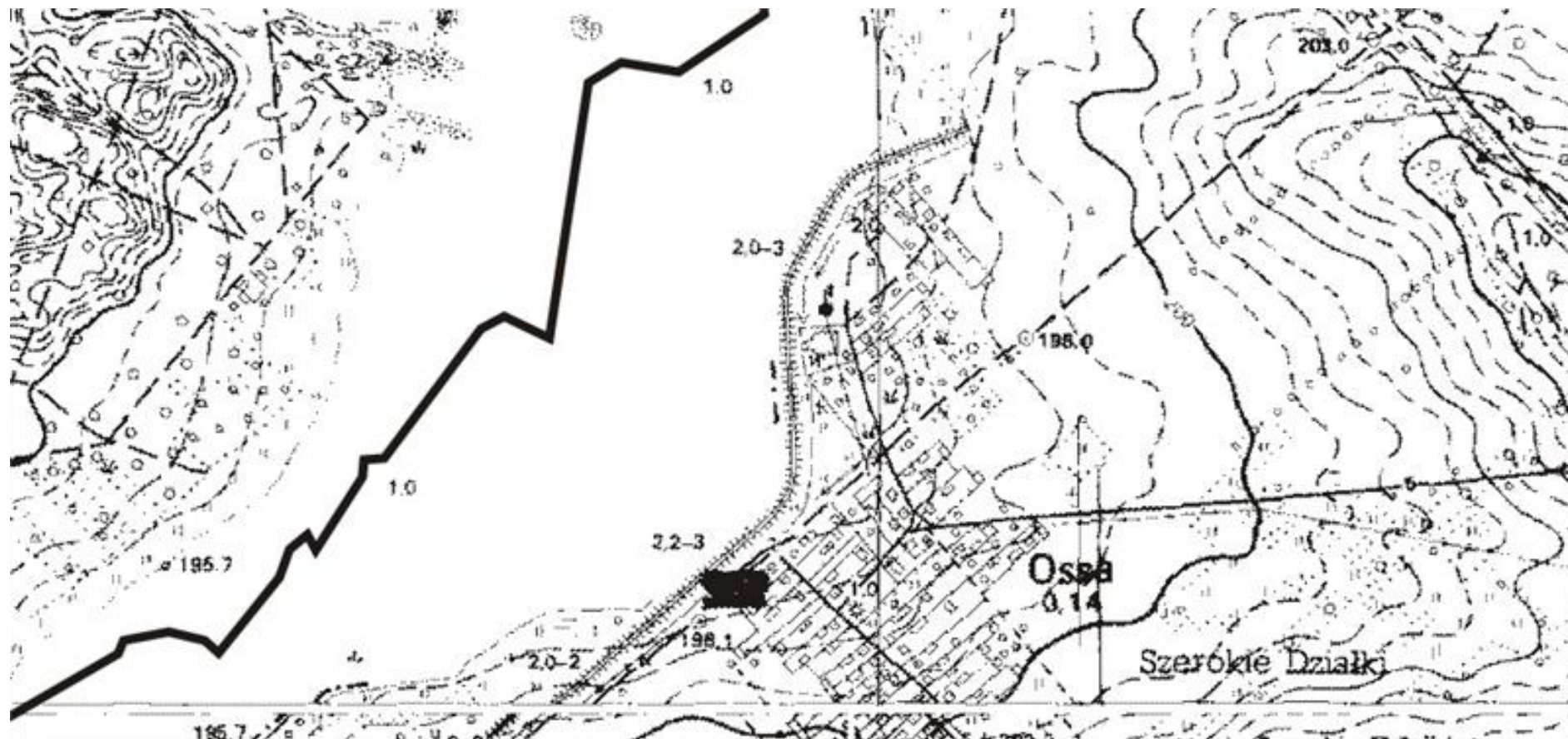
OBSZAR 99



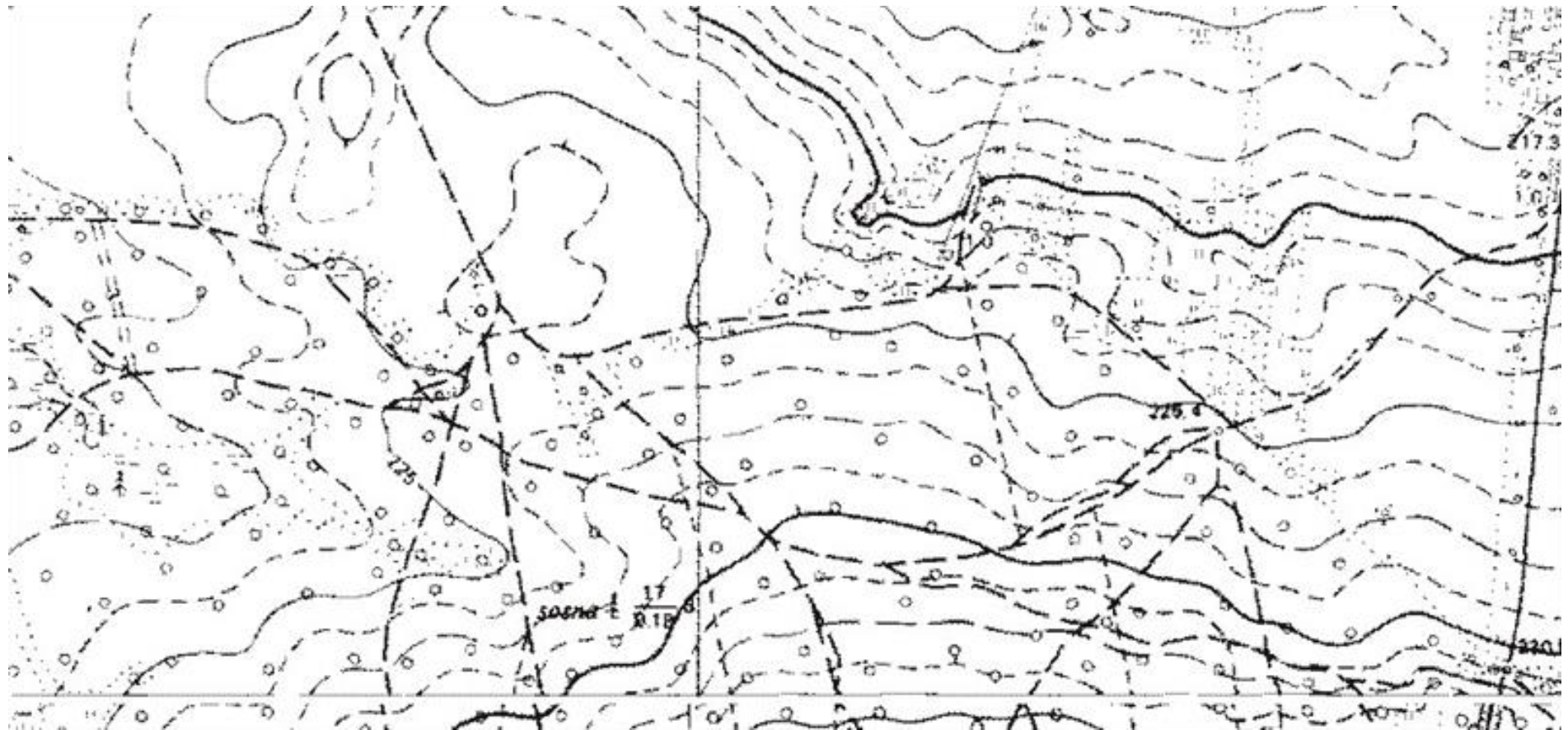
OBSZAR 102



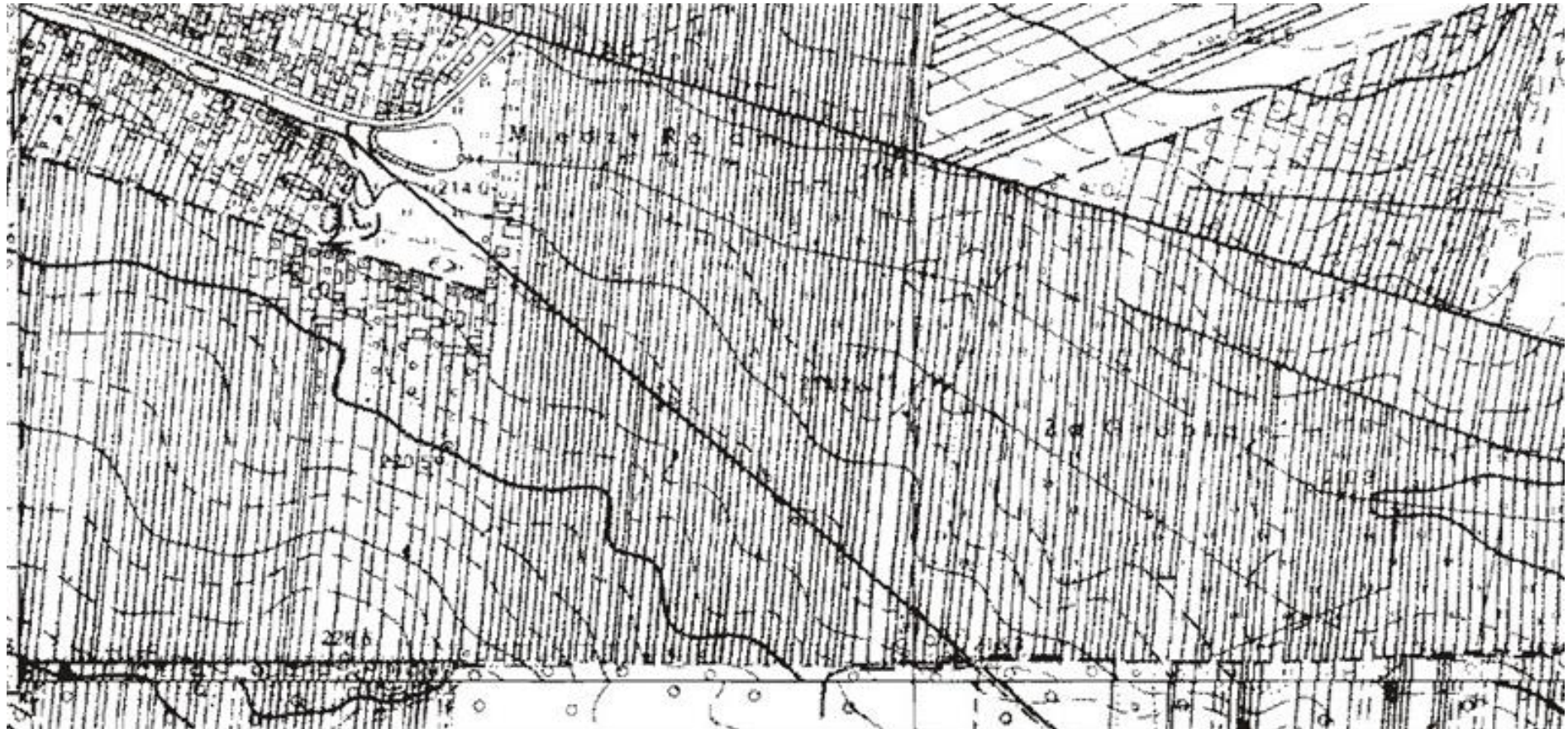
OBSZAR 103



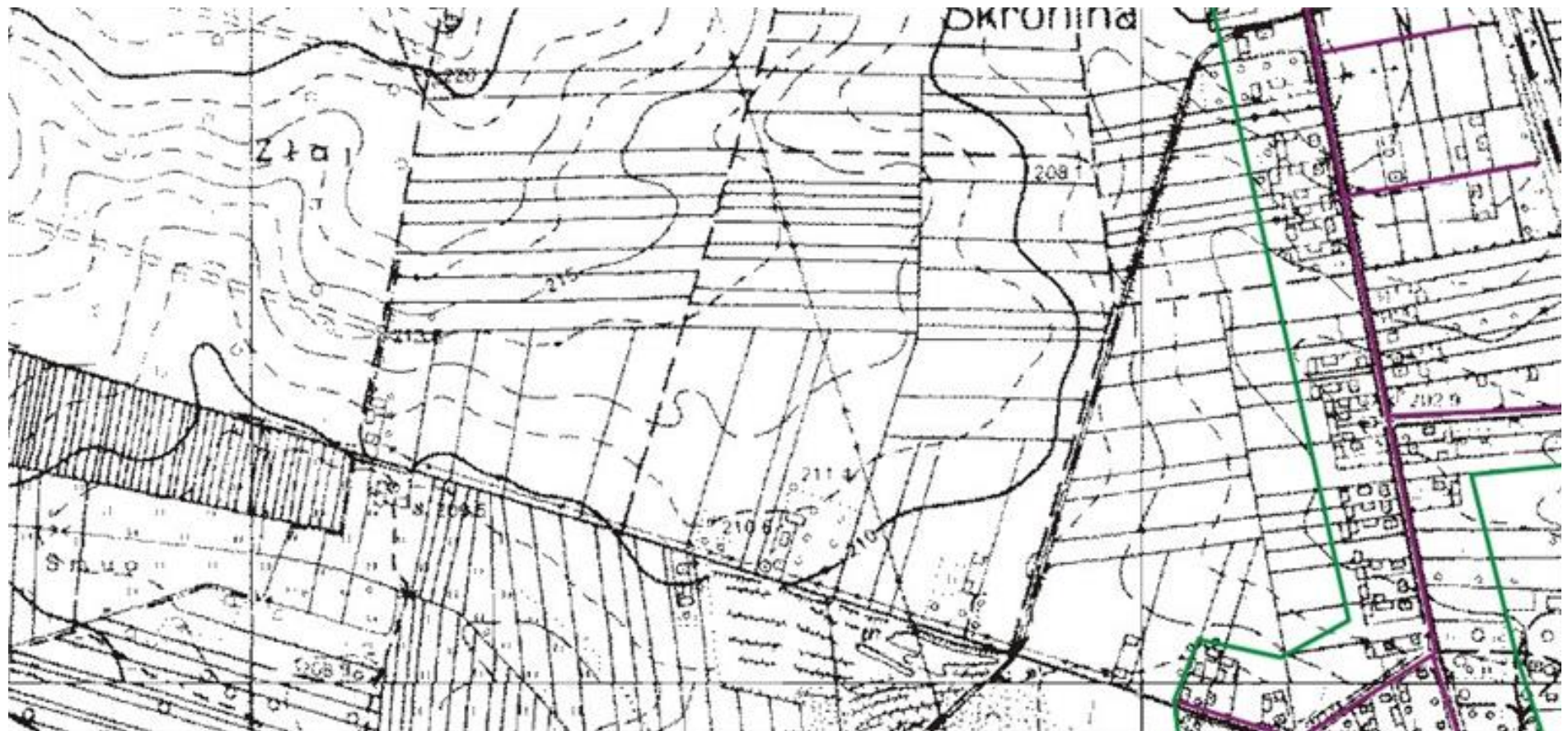
OBSZAR 106



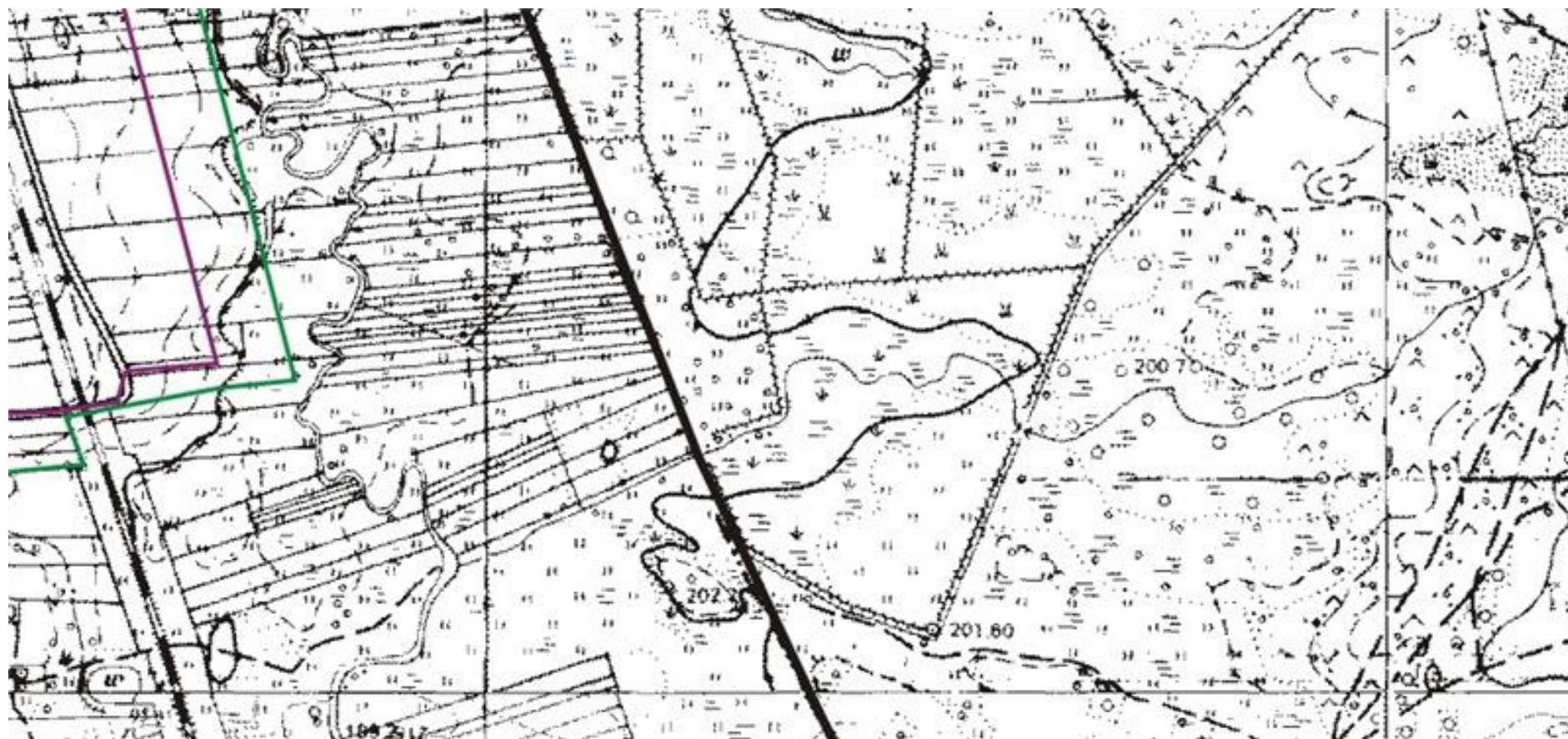
OBSZAR 107



OBSZAR 108



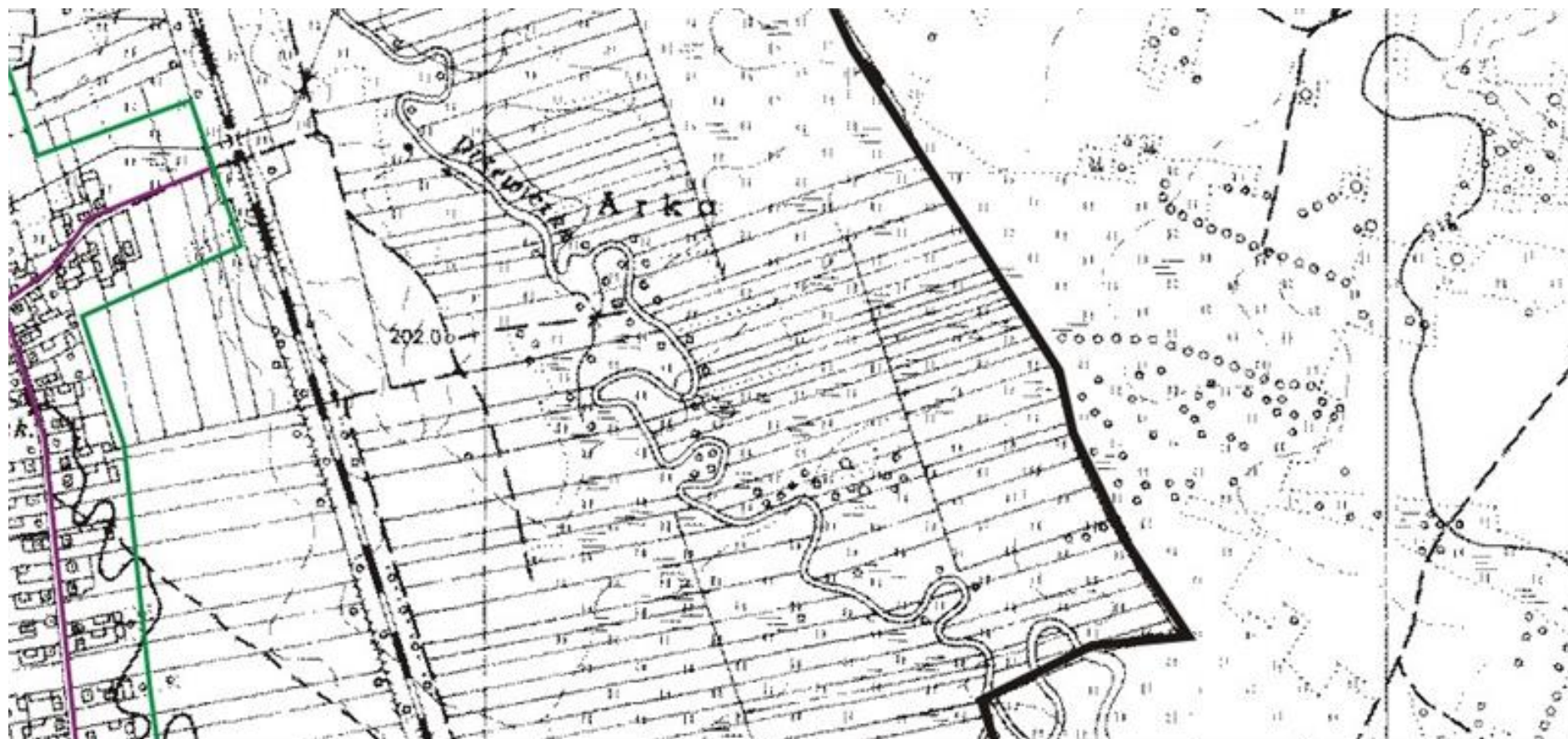
OBSZAR 109



OBSZAR 118



OBSZAR 119



OBSZAR 128



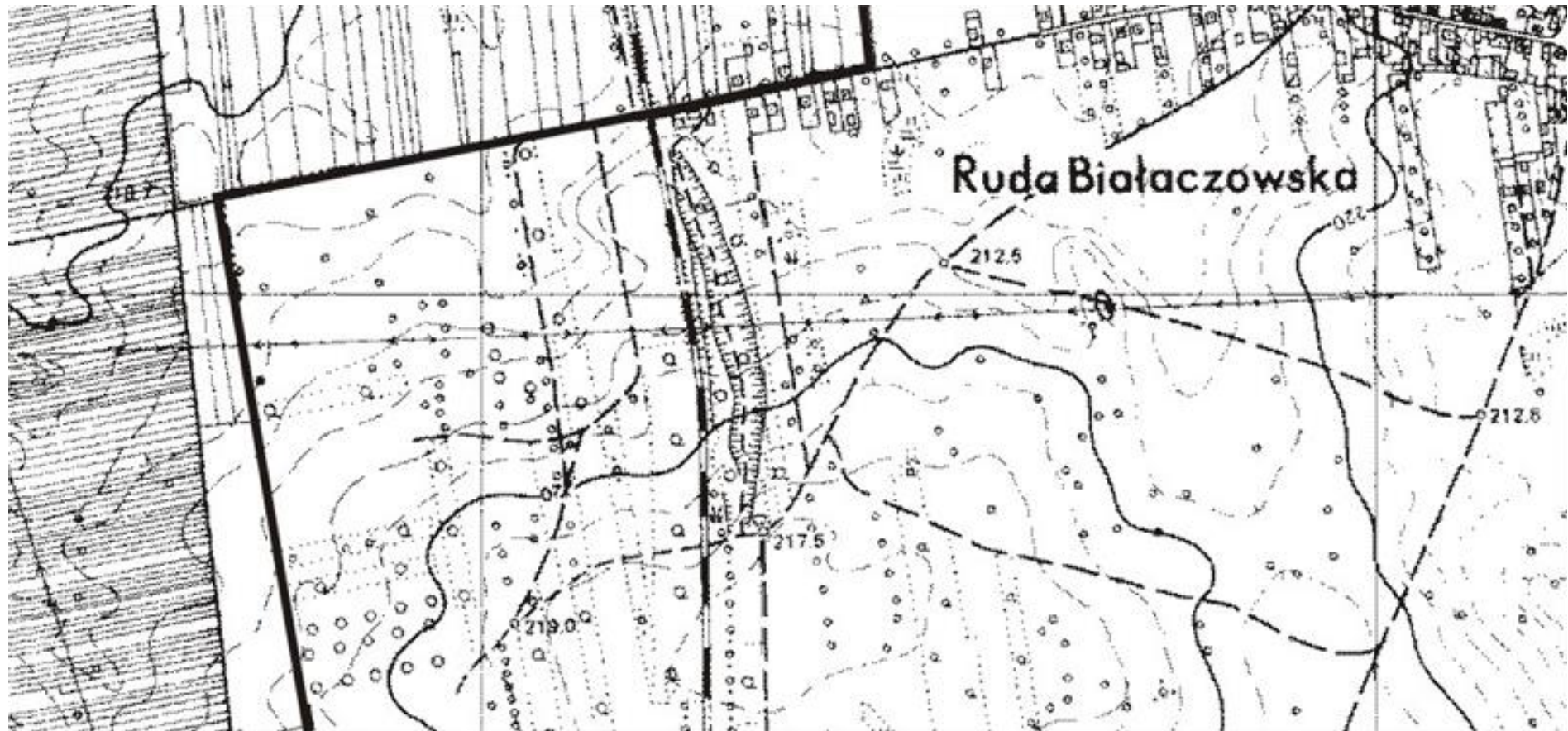
OBSZAR 129



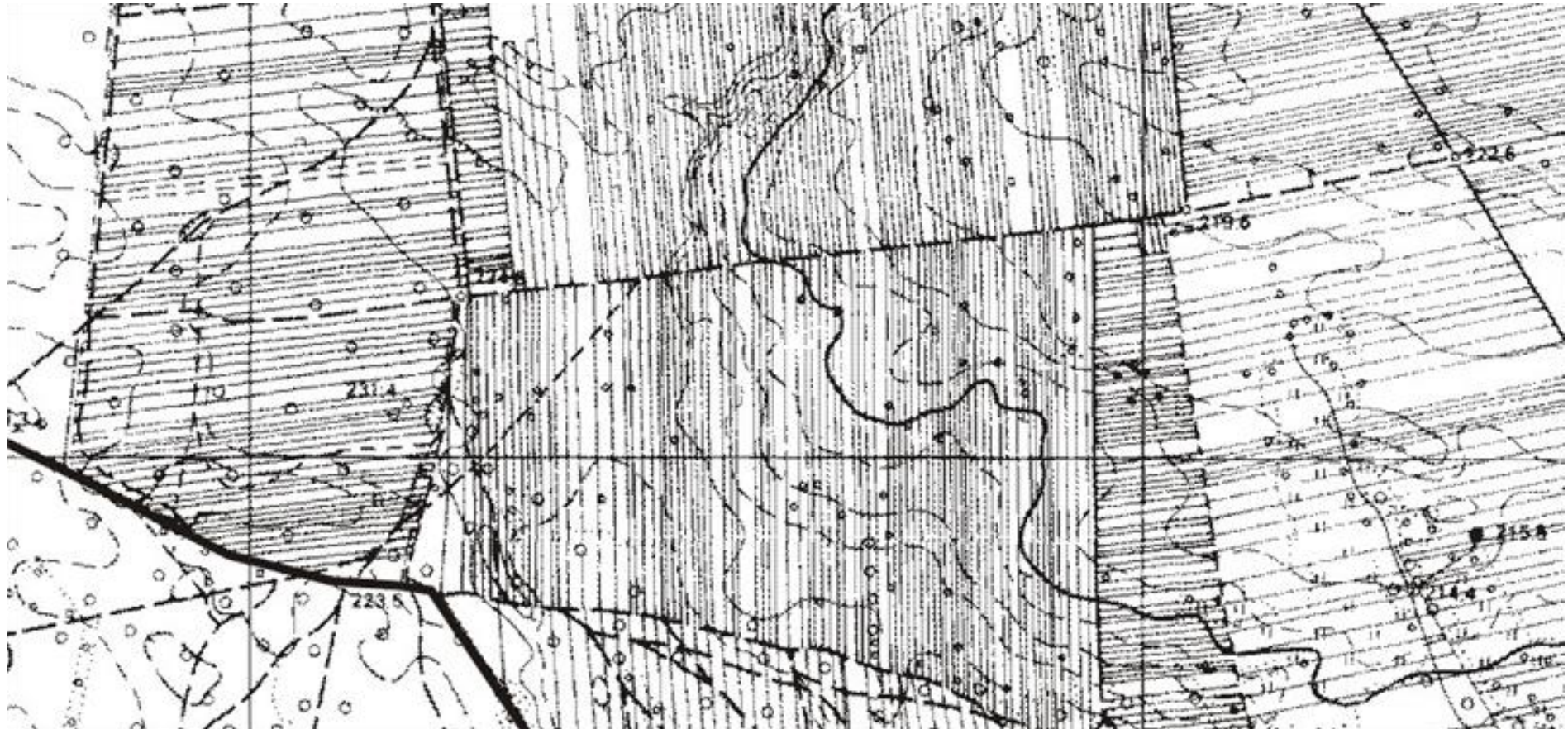
OBSZAR 138



OBSZAR 139



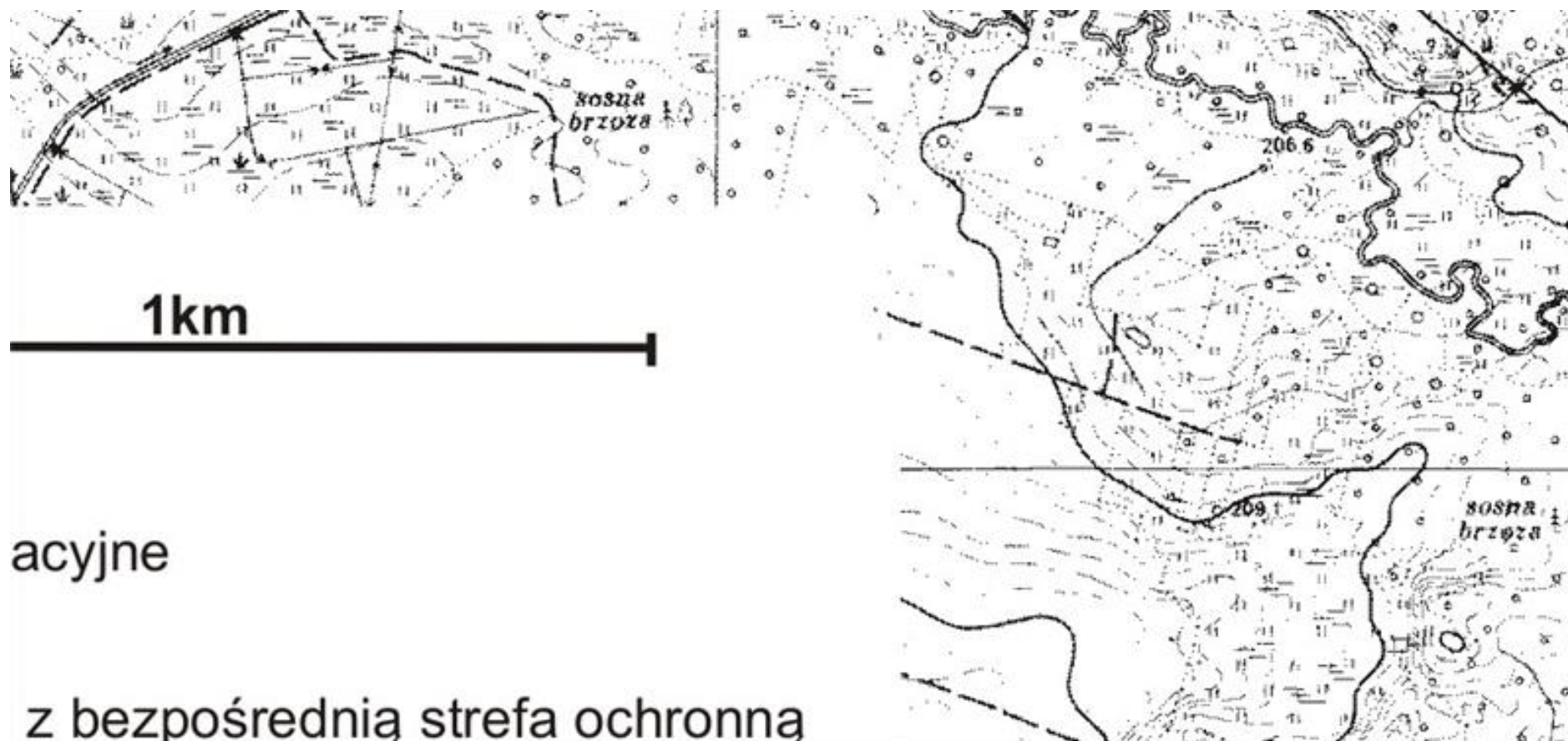
OBSZAR 148



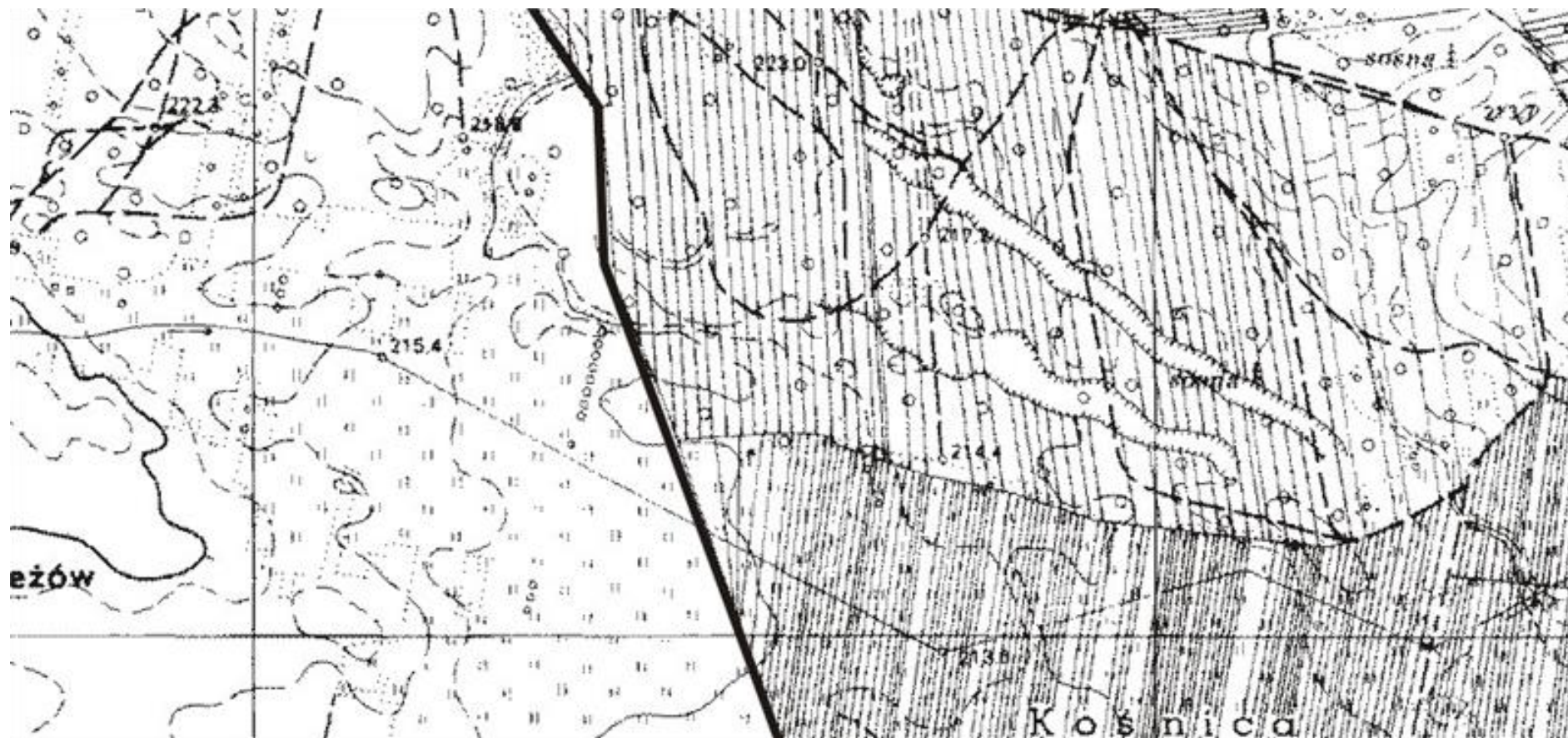
OBSZAR 149



OBSZAR 150



OBSZAR 158

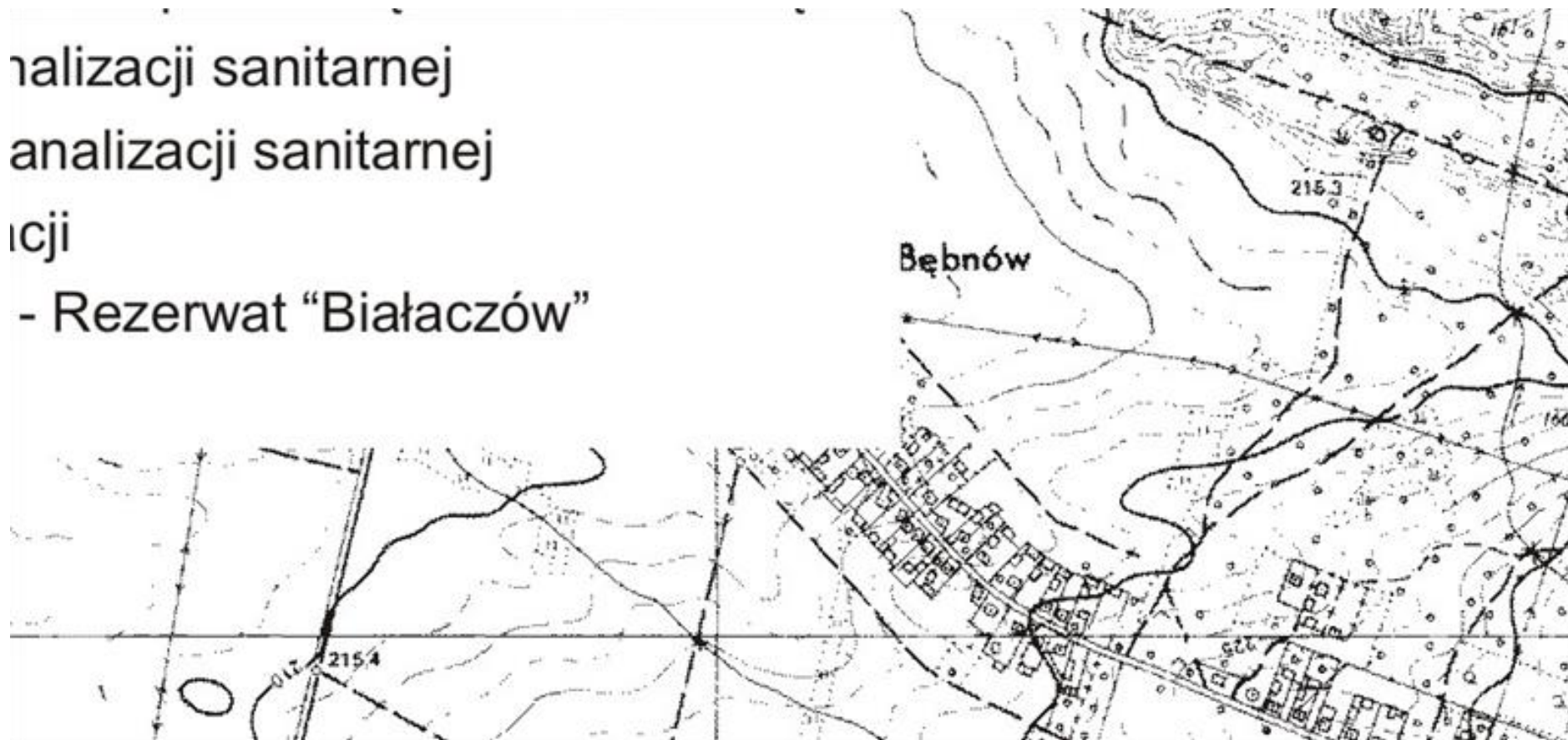


OBSZAR 159

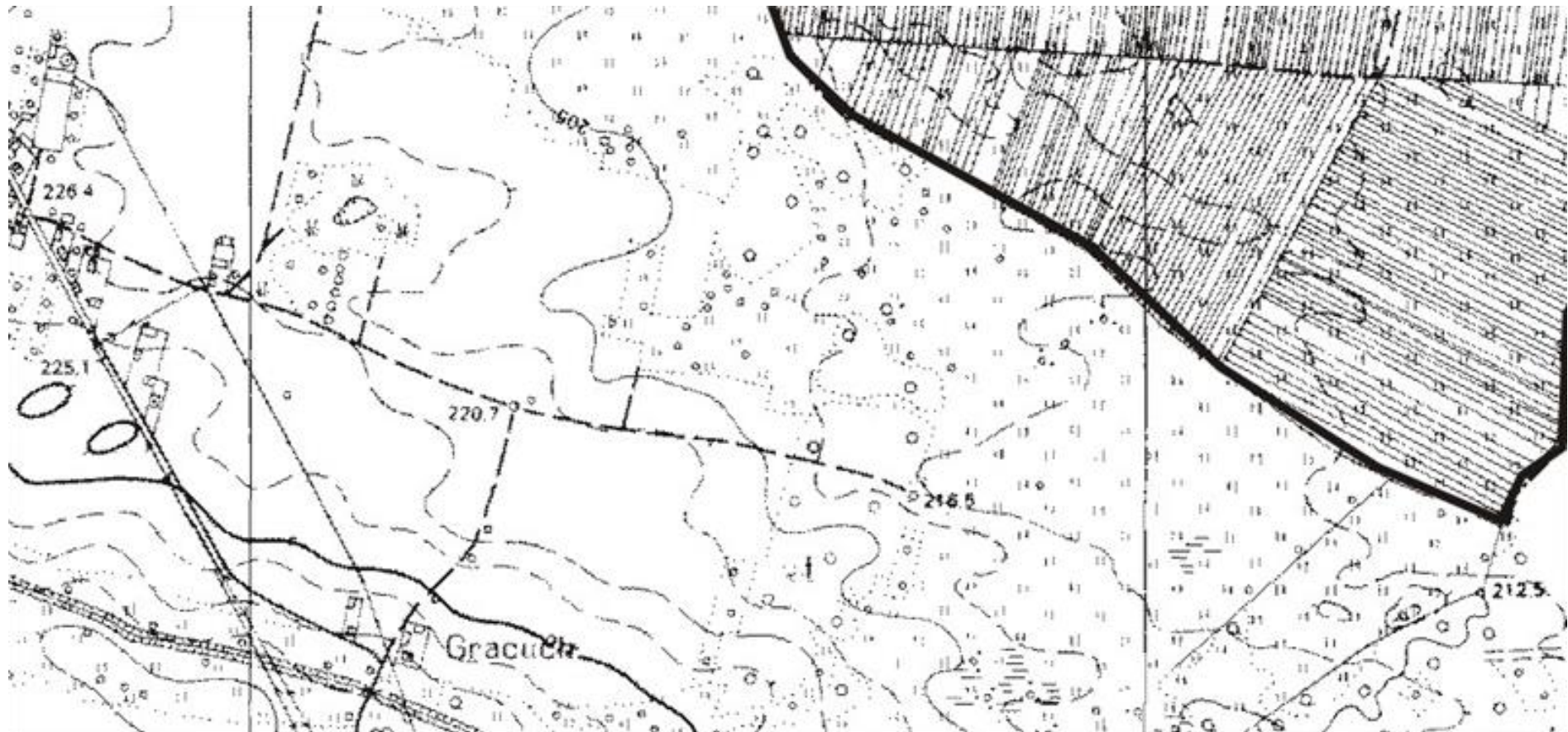


OBSZAR 160

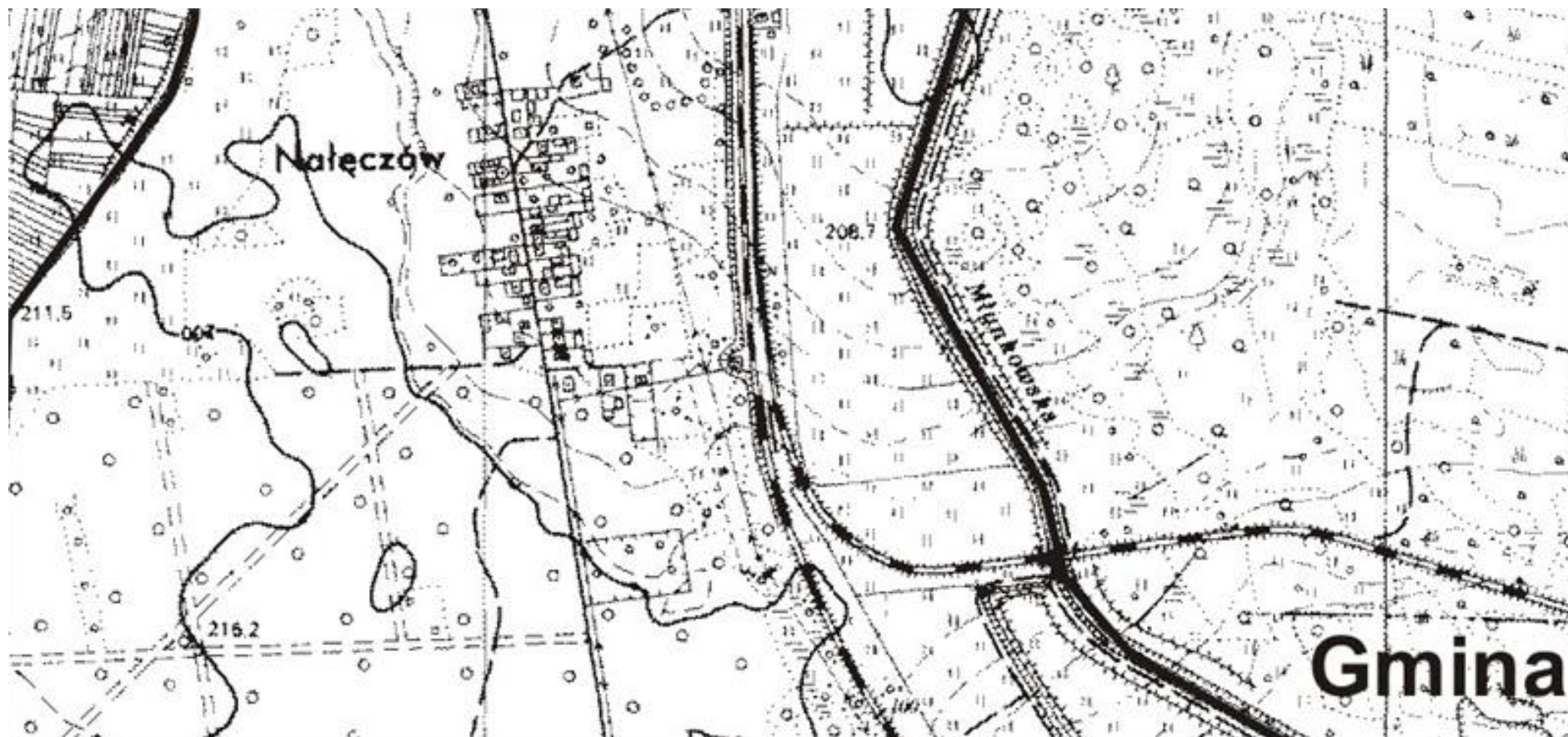
realizacji sanitarnej  
analizacji sanitarnej  
icji  
- Rezerwat "Białaczów"



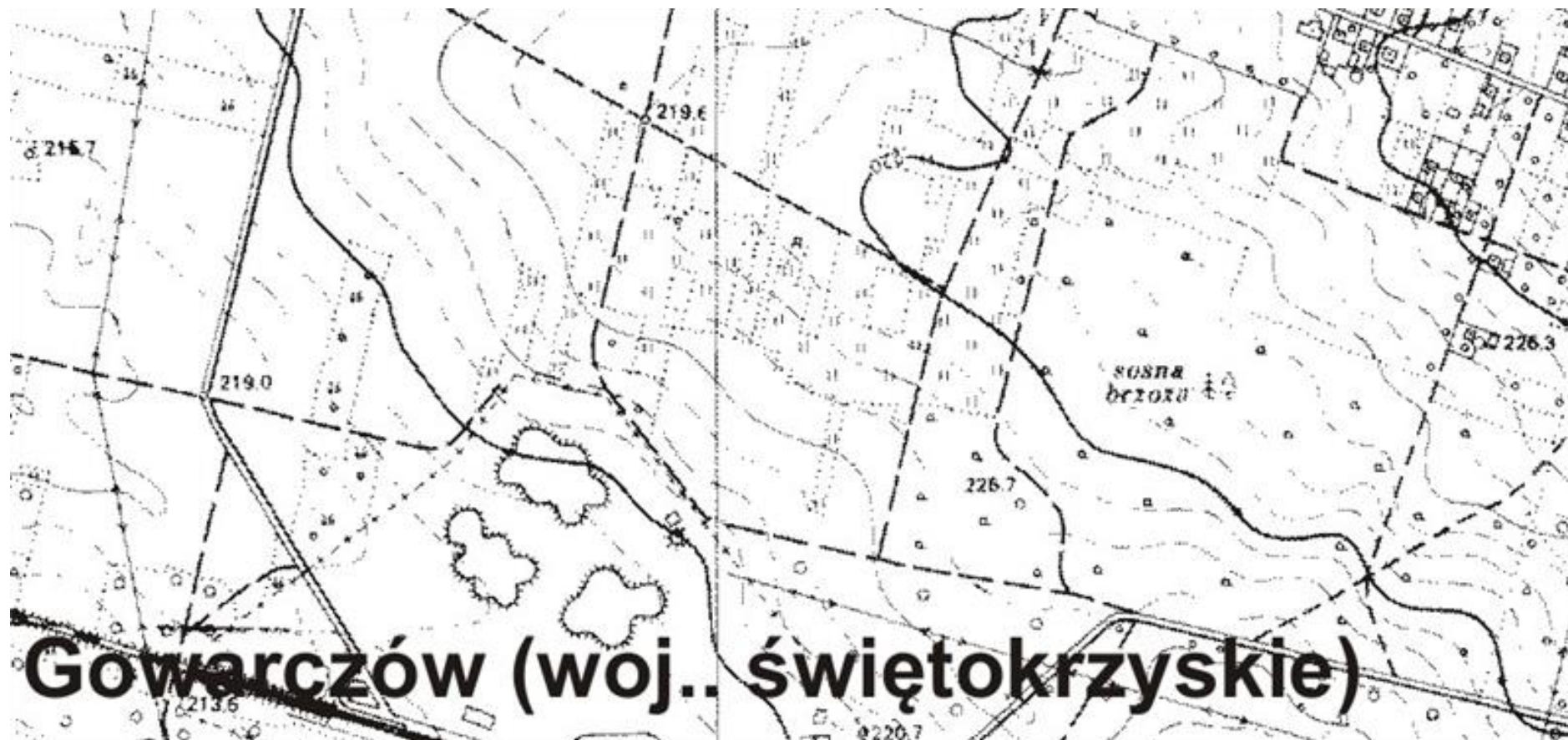
OBSZAR 168



OBSZAR 169



OBSZAR 170



# Legenda:

## Skala 1:10 000

