



DZIENNIK URZĘDOWY

WOJEWÓDZTWA ŁÓDZKIEGO

Łódź, dnia 6 października 2015 r.

Poz. 3781

UCHWAŁA NR XIV/153/15 SEJMIKU WOJEWÓDZTWA ŁÓDZKIEGO

z dnia 27 sierpnia 2015 r.

w sprawie wyznaczenia aglomeracji Skierniewice

Na podstawie art. 18 pkt 20 ustawy z dnia 5 czerwca 1998 r. o samorządzie województwa (j.t.: Dz. U. z 2013 r. poz. 596, poz. 645, z 2014 r. poz. 379, poz. 1072) w związku z art. 43 ust. 2a ustawy z dnia 18 lipca 2001 roku - Prawo wodne (Dz. U. z 2015 r. poz. 469) oraz art. 22 ust. 2 i 3 ustawy z dnia 5 stycznia 2011 r. o zmianie ustawy - Prawo wodne oraz niektórych innych ustaw (Dz. U. z 2011 r. Nr 32, poz. 159, z 2014 r. poz. 850) Sejmik Województwa Łódzkiego uchwala, co następuje:

§ 1. Wyznacza aglomerację Skierniewice zwaną dalej „aglomeracją”, położoną w województwie łódzkim, powiecie skierniewickim, na terenie miasta Skierniewice.

§ 2. Aglomerację tworzy miasto Skierniewice.

§ 3. Równoważna liczba mieszkańców aglomeracji wynosi: 85 196.

§ 4. Ścieki komunalne z obszaru aglomeracji odprowadzane są do oczyszczalni ścieków zlokalizowanej w Mokrej Prawej.

§ 5. Obszar i granice aglomeracji wyznaczono na mapie w skali 1:10 000, która stanowi załącznik do niniejszej uchwały.

§ 6. Likwiduje aglomerację Skierniewice, wyznaczoną rozporządzeniem nr 34/2005 Wojewody Łódzkiego z dnia 9 września 2005 r. w sprawie wyznaczenia aglomeracji Skierniewice (Dz. Urz. Województwa Łódzkiego z dnia 19 września 2005 r. Nr 287, poz. 2737).

§ 7. Traci moc rozporządzenie nr 34/2005 Wojewody Łódzkiego z dnia 9 września 2005 r. w sprawie wyznaczenia aglomeracji Skierniewice (Dz. Urz. Województwa Łódzkiego z dnia 19 września 2005 r. Nr 287, poz. 2737).

§ 8. Wykonanie uchwały powierza Zarządowi Województwa Łódzkiego.

§ 9. Uchwała wchodzi w życie po upływie 14 dni od dnia ogłoszenia w Dzienniku Urzędowym Województwa Łódzkiego.

Przewodniczący Sejmiku
Marek Mazur

Załącznik
do uchwały nr XIV/153/15
Sejmiku Województwa Łódzkiego
z dnia 27 sierpnia 2015 r.

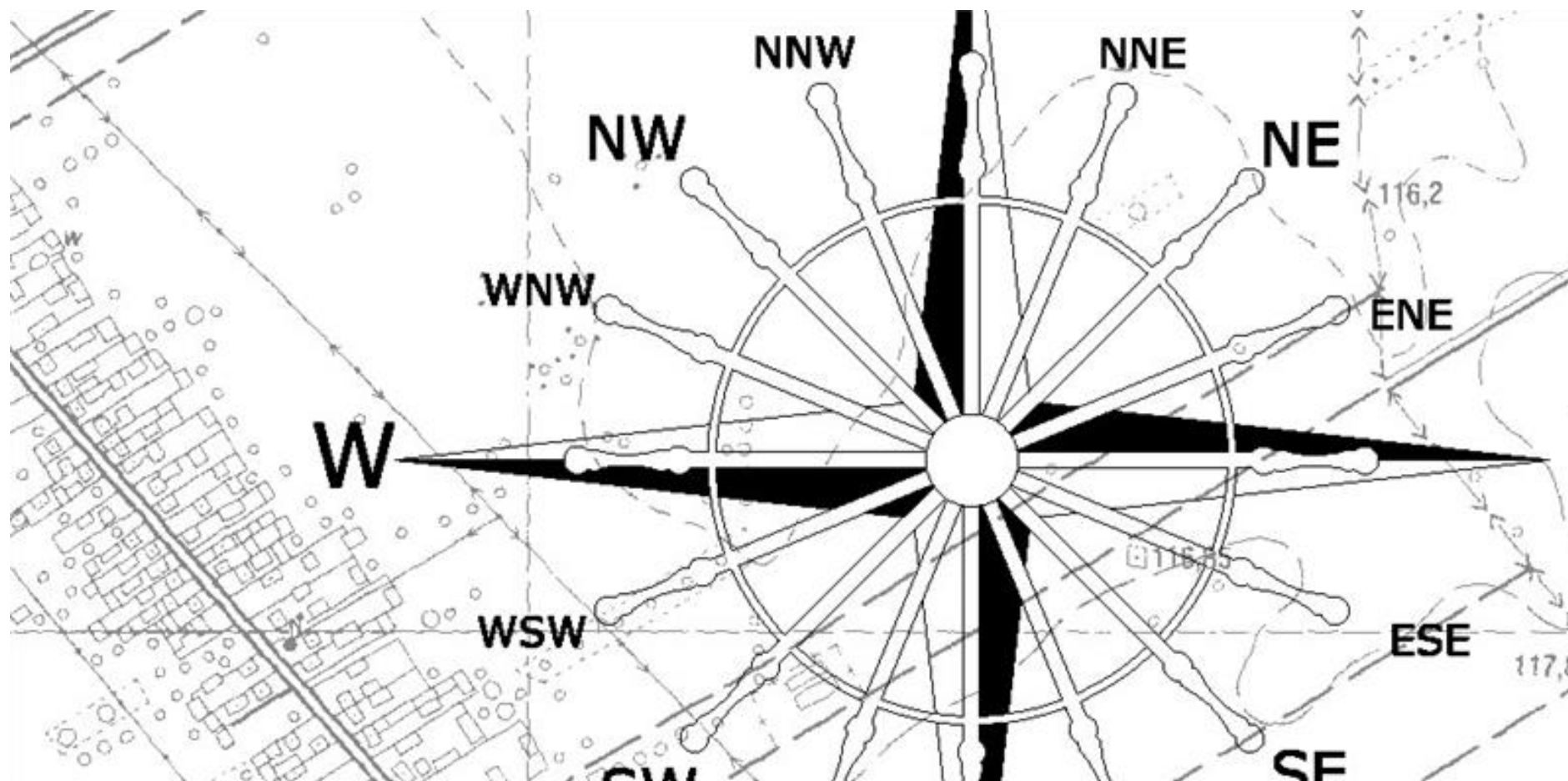
LEGENDA:

1	2	3	4	5	6	7	8	9
10	11	12	13	14	15	16	17	18
19	20	21	22	23	24	25	26	27
28	29	30	31	32	33	34	35	36
37	38	39	40	41	42	43	44	45
46	47	48	49	50	51	52	53	54
55	56	57	58	59	60	61	62	63
64	65	66	67	68	69	70	71	72
73	74	75	76	77	78	79	80	81
82	83	84	85	86	87	88	89	90
91	92	93	94	95	96	97	98	99
100	101	102	103	104	105	106	107	108
109	110	111	112	113	114	115	116	117
118	119	120	121	122	123	124	125	126
127	128	129	130	131	132	133	134	135

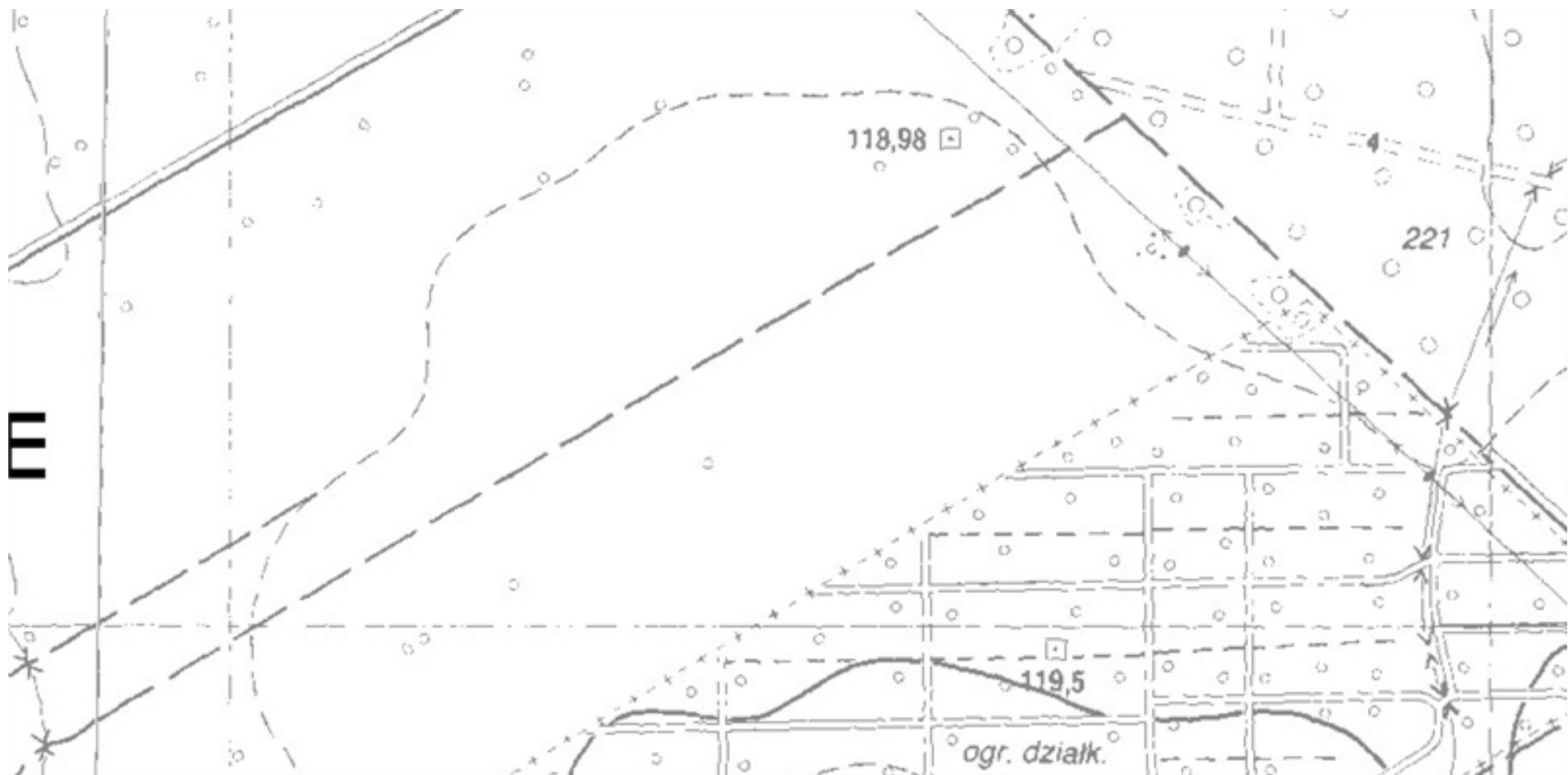
OBSZAR 2



OBSZAR 11



OBSZAR 12




OBSZAR 13



OBSZAR 14



OBSZAR 15



OBSZAR 16

AGLO

SKIER

SKA

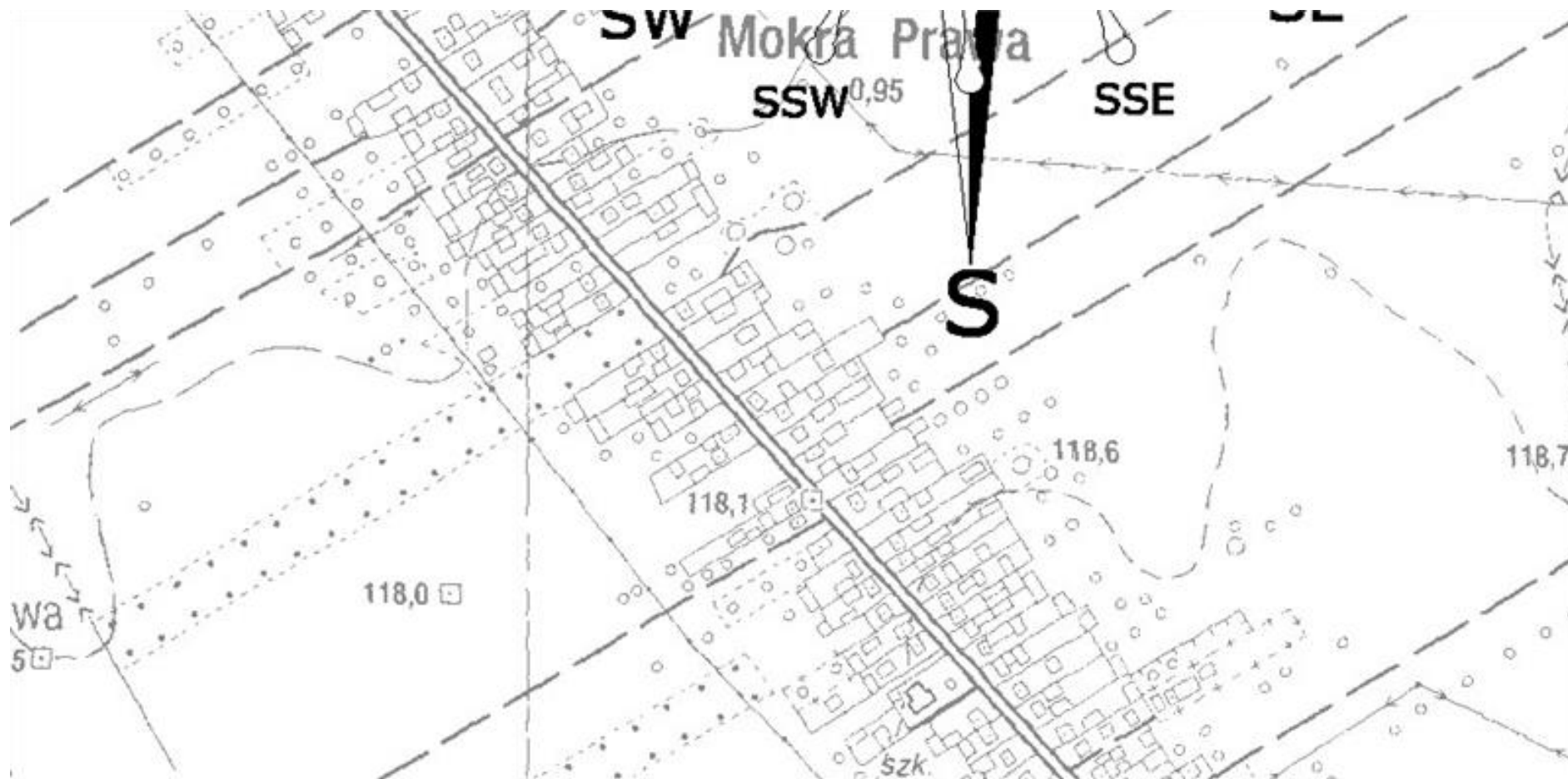
OBSZAR 17

MIERACJA

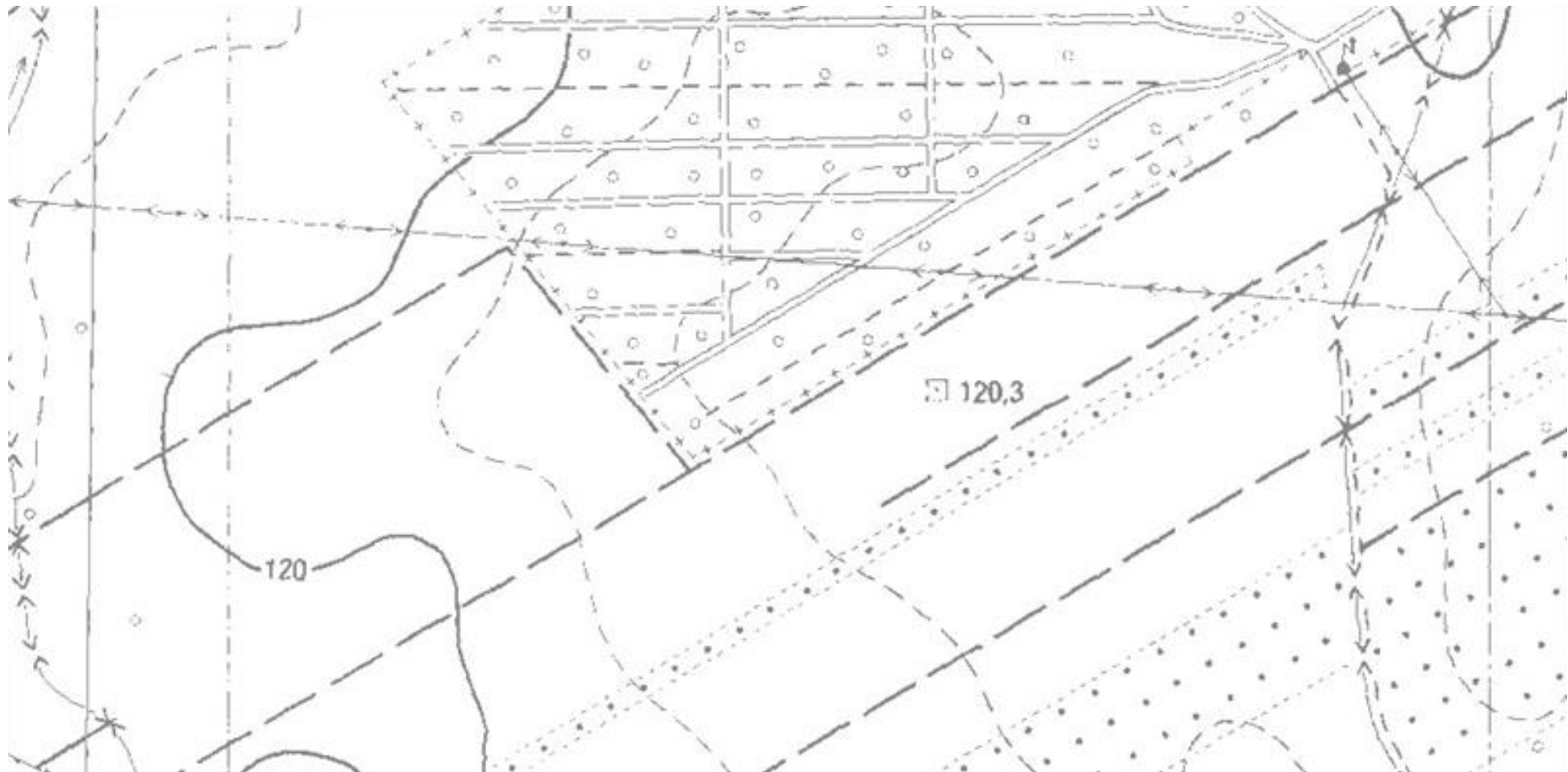
NIEWICE

ALA 1 : 10 000

OBSZAR 20



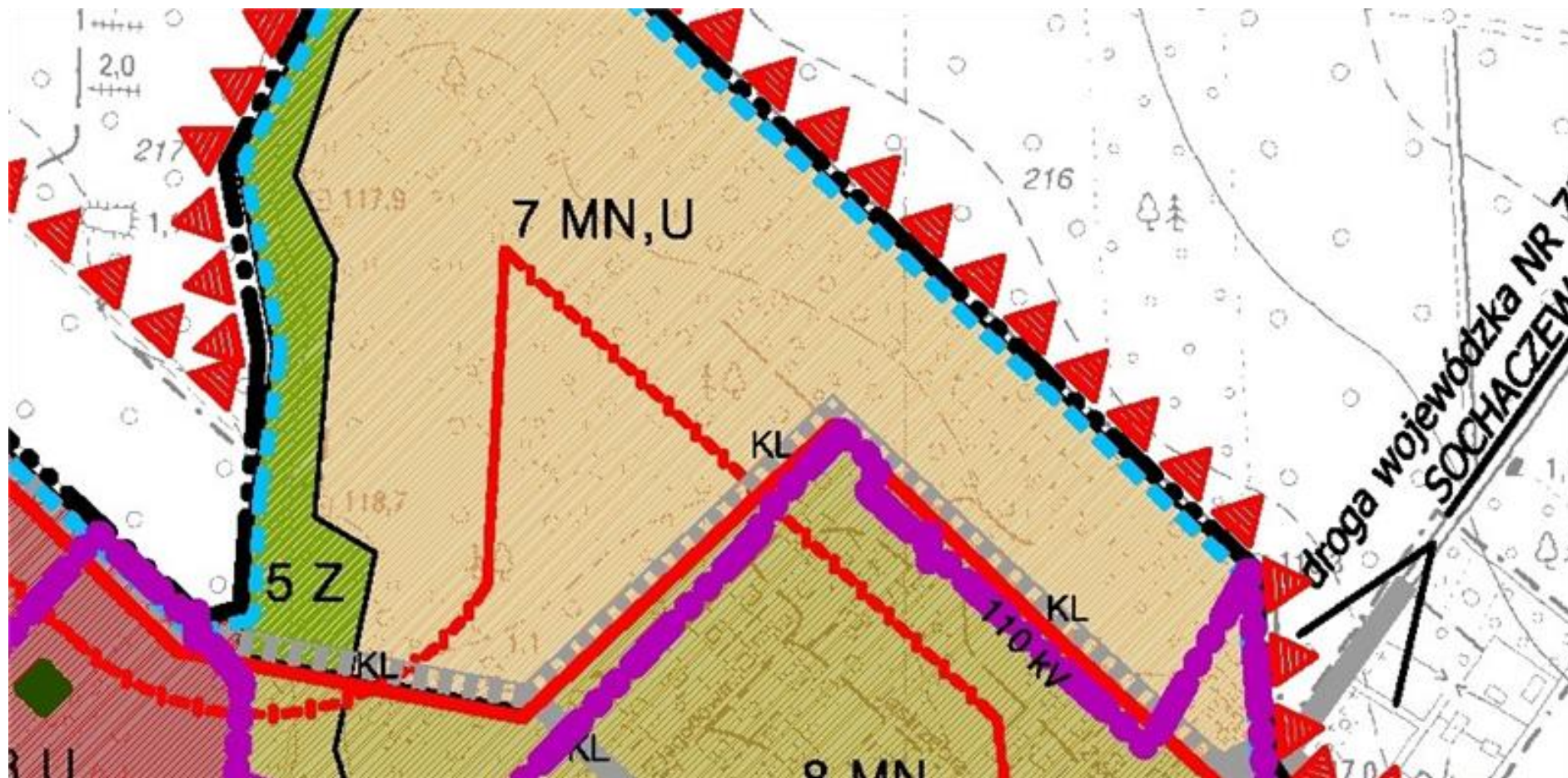
OBSZAR 21



OBSZAR 22



OBSZAR 23



OBSZAR 24



OBSZAR 25



OBSZAR 26



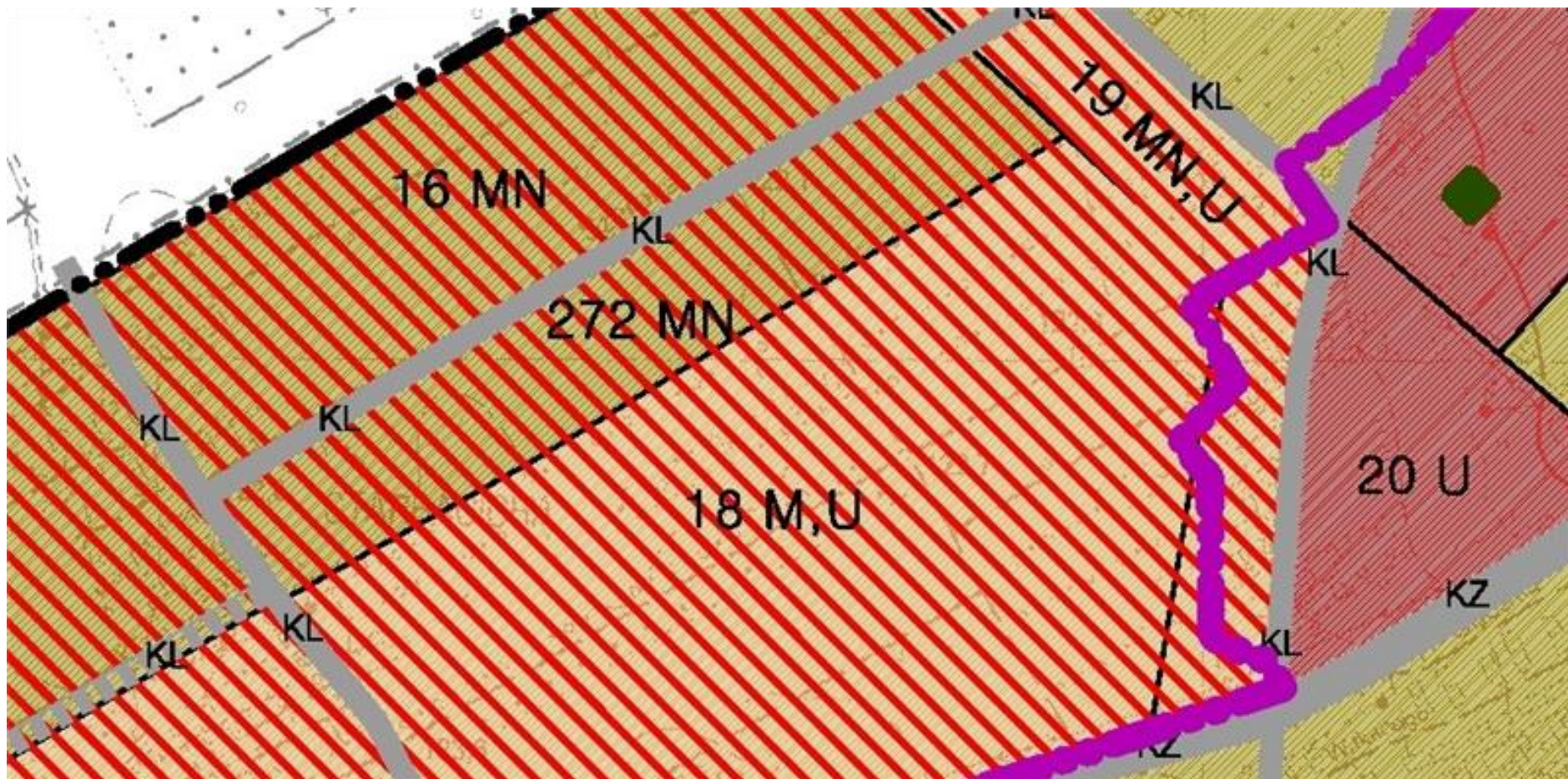
OBSZAR 29



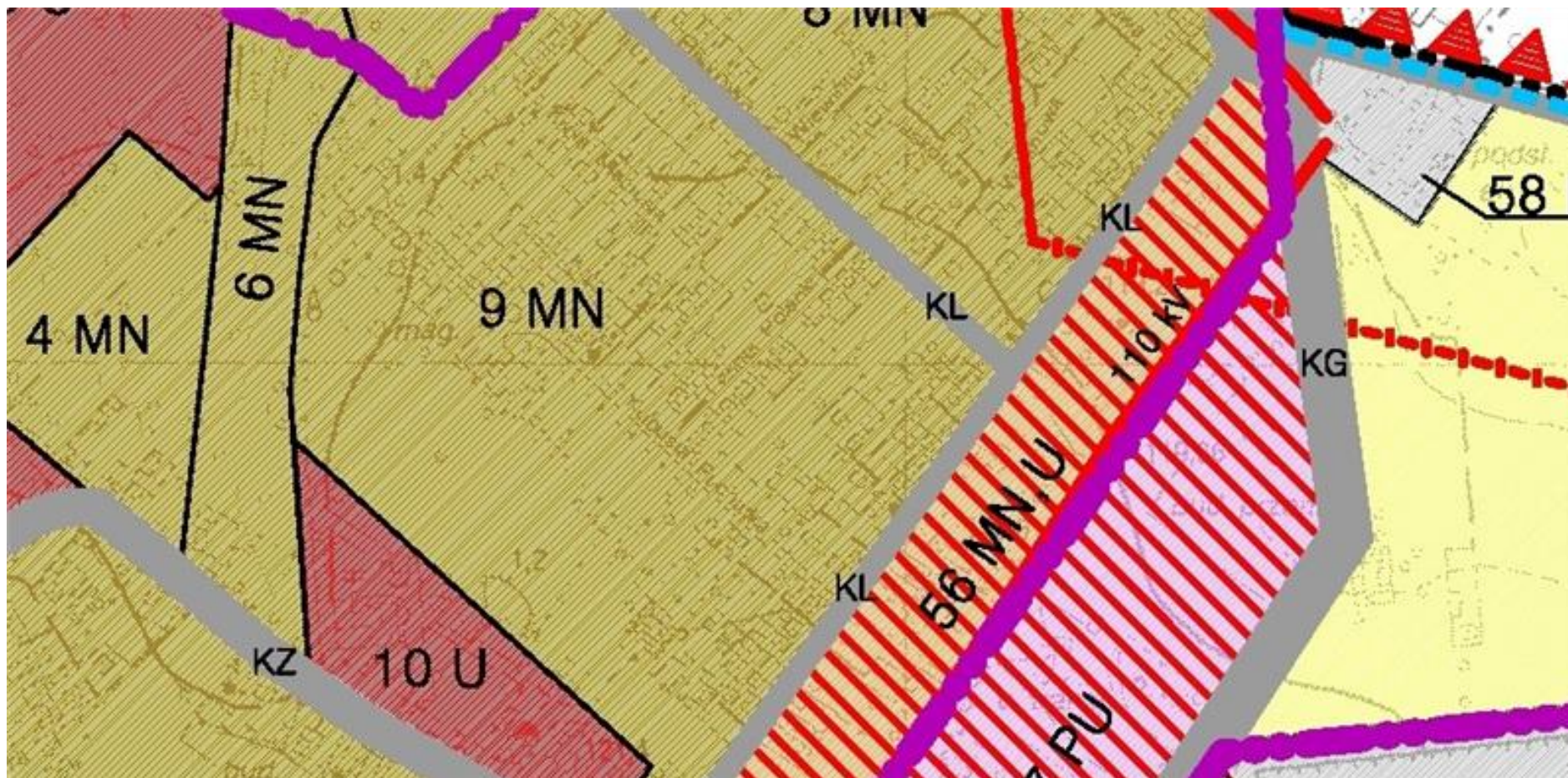
OBSZAR 30



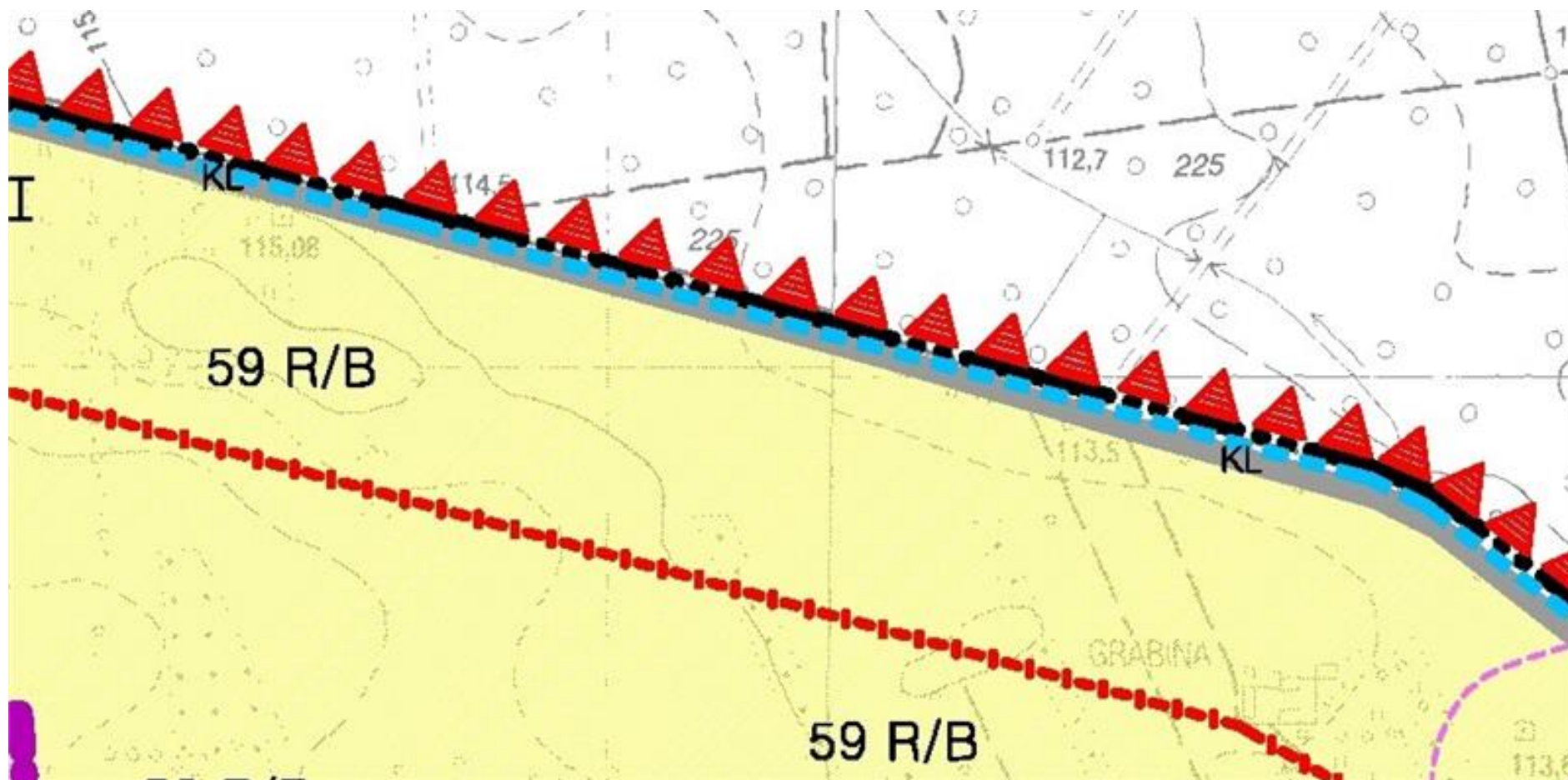
OBSZAR 31



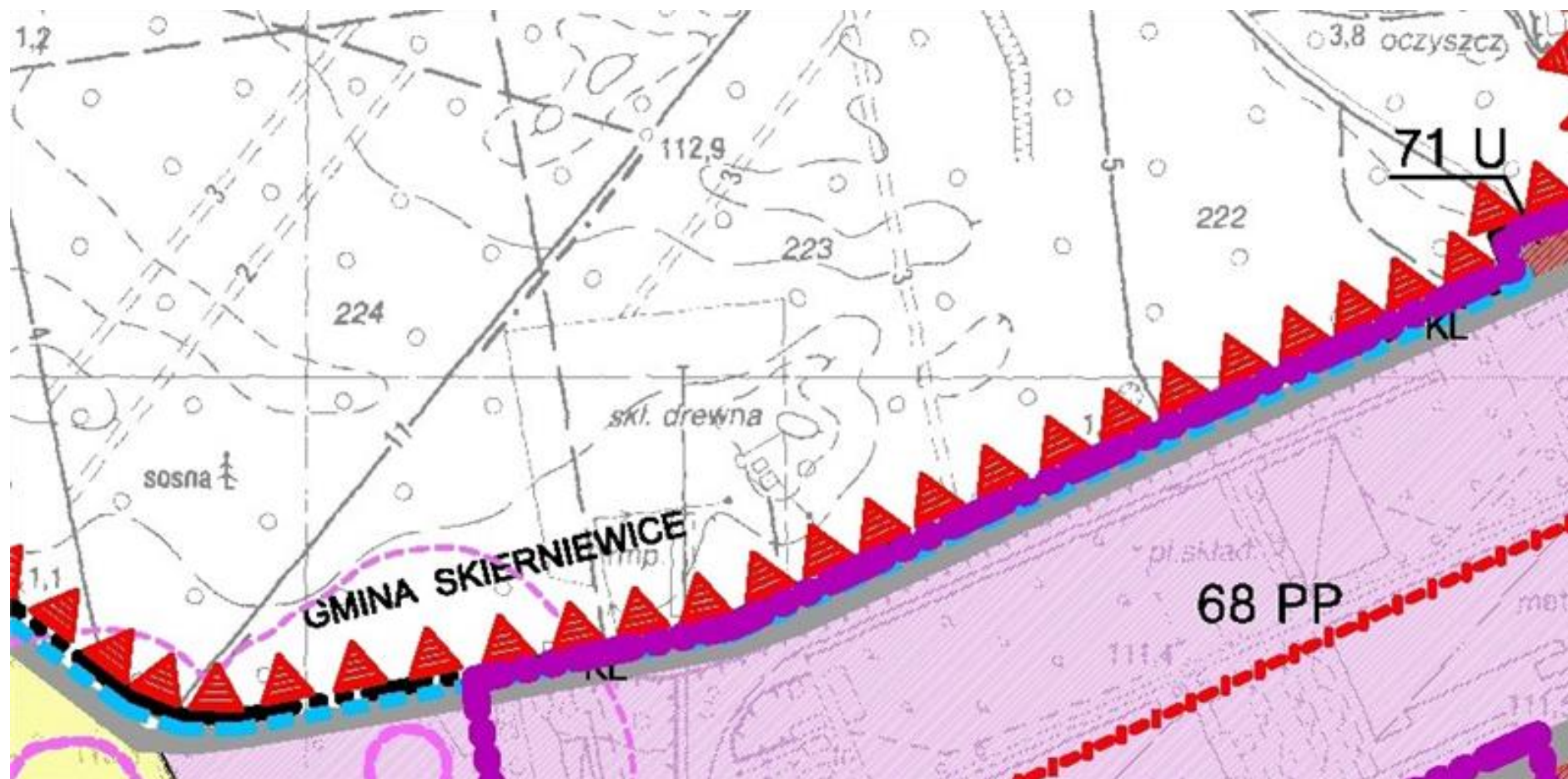
OBSZAR 32



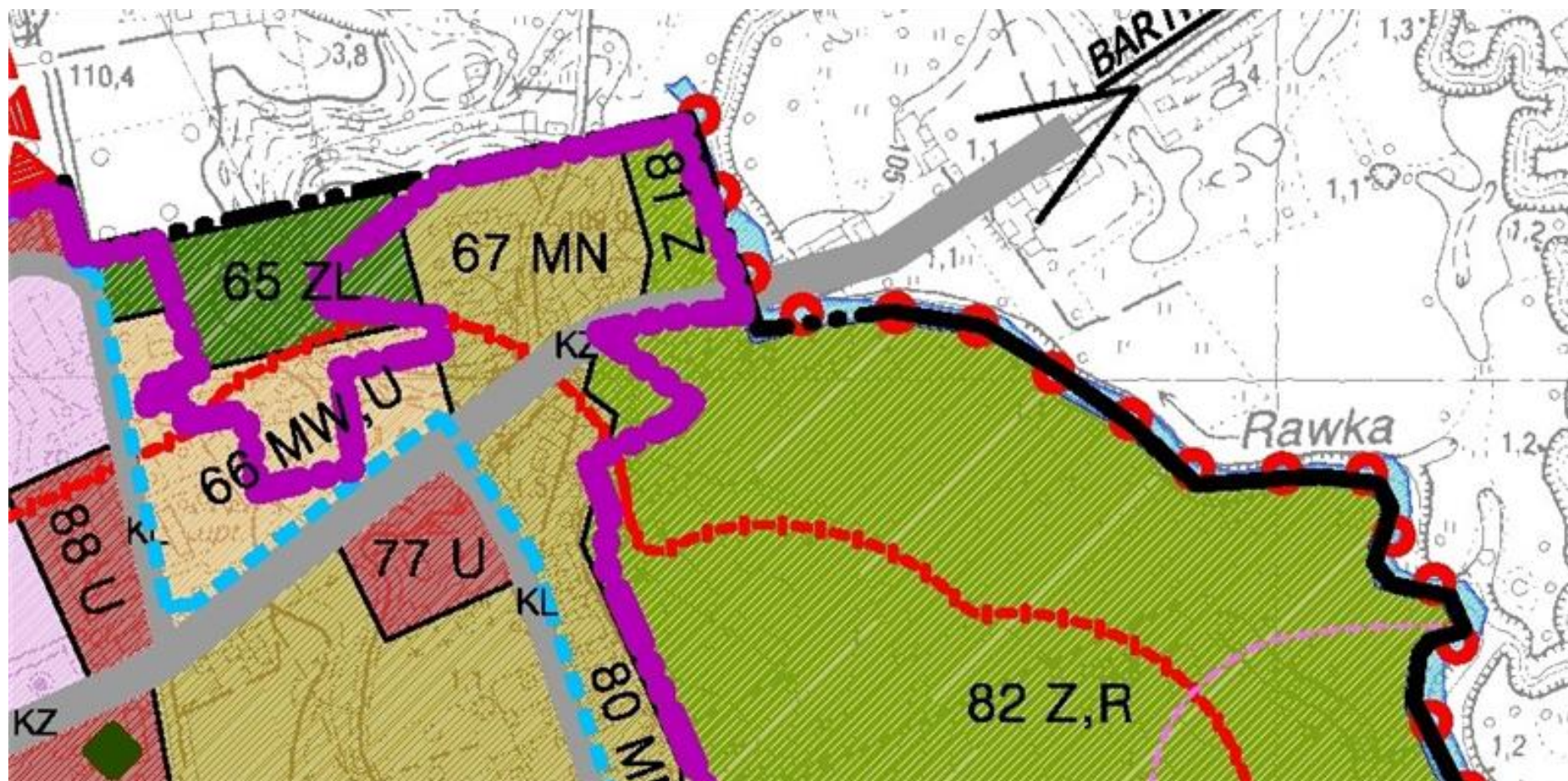
OBSZAR 33



OBSZAR 34



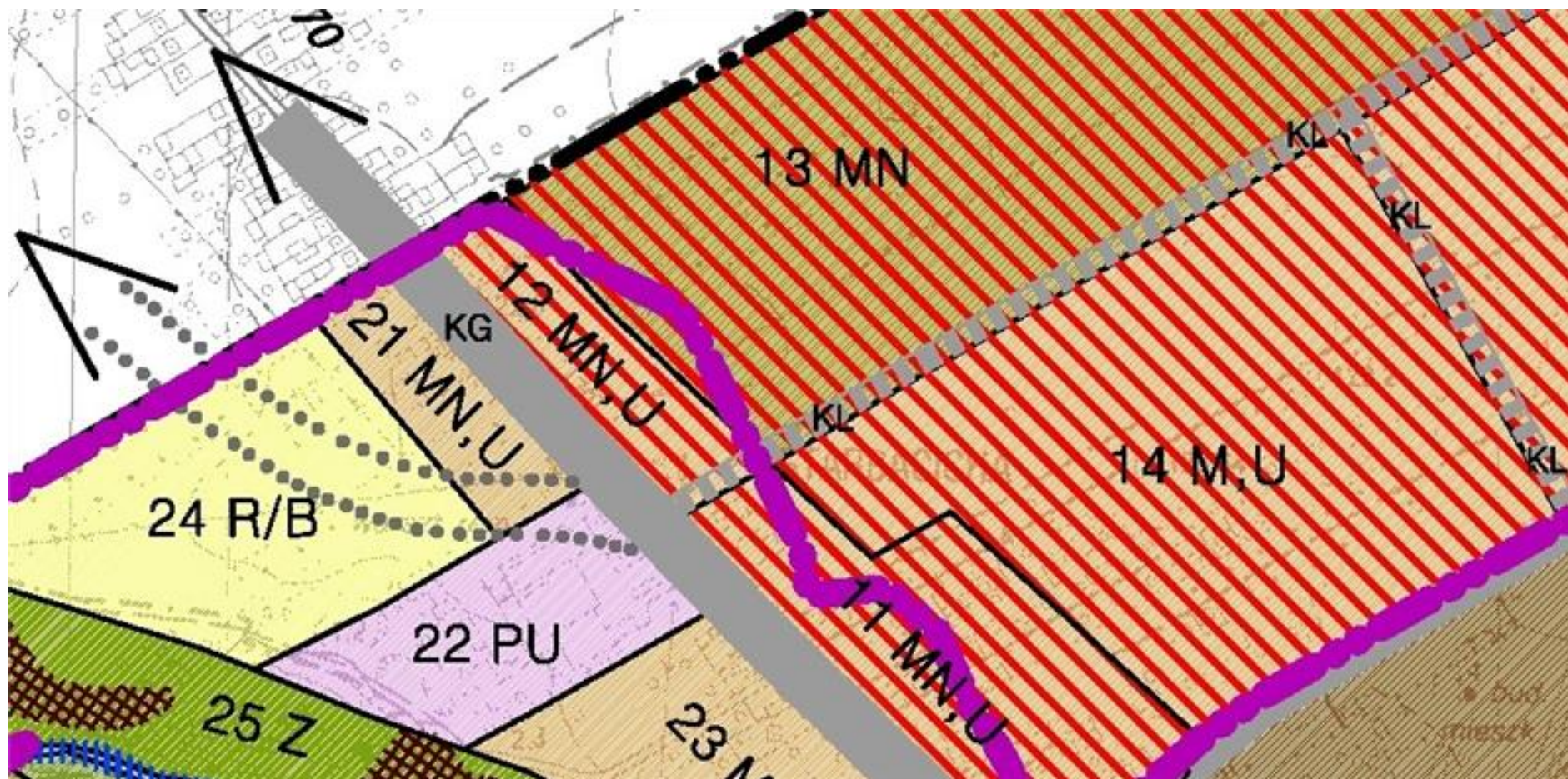
OBSZAR 35



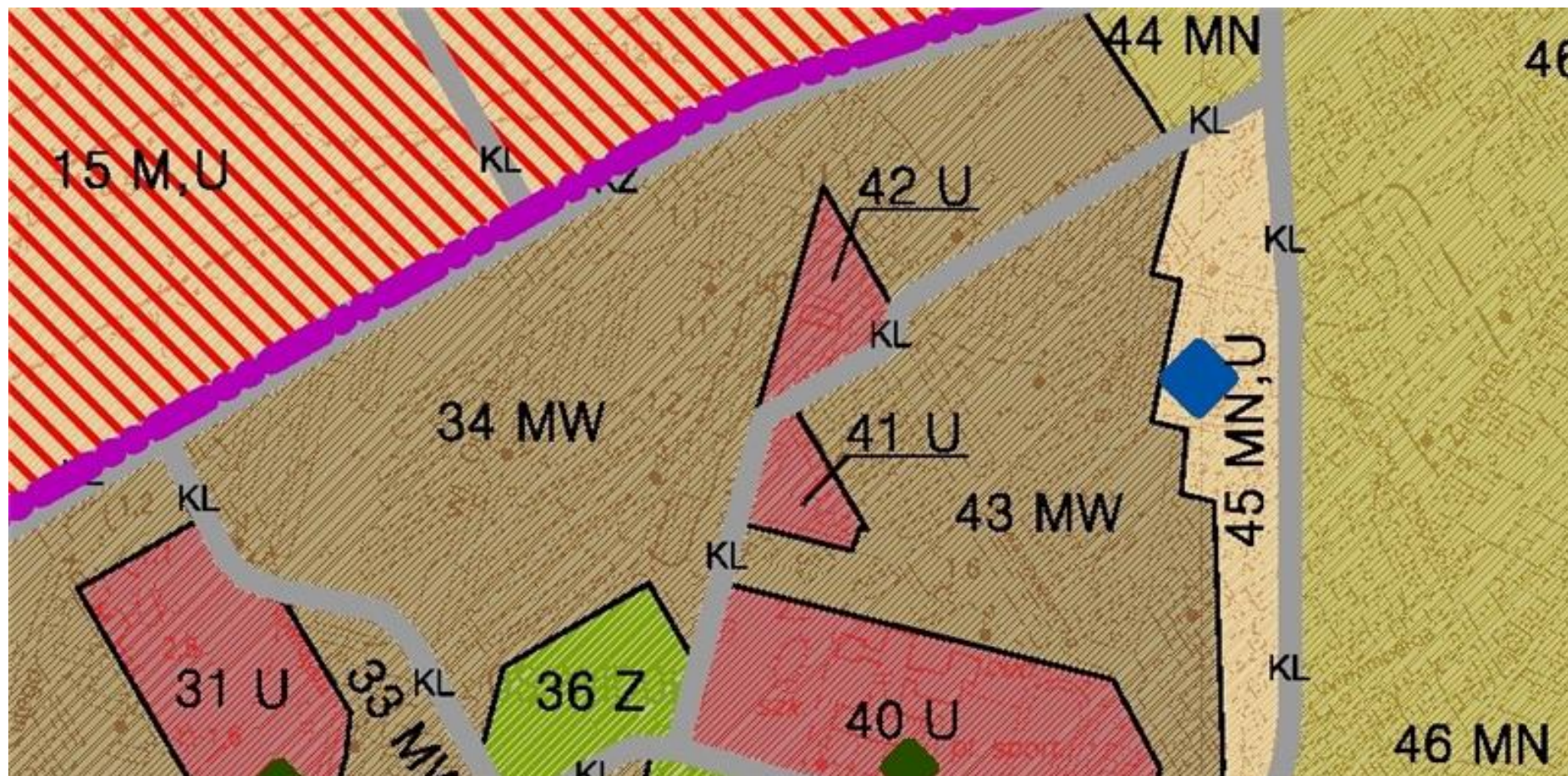
OBSZAR 38



OBSZAR 39



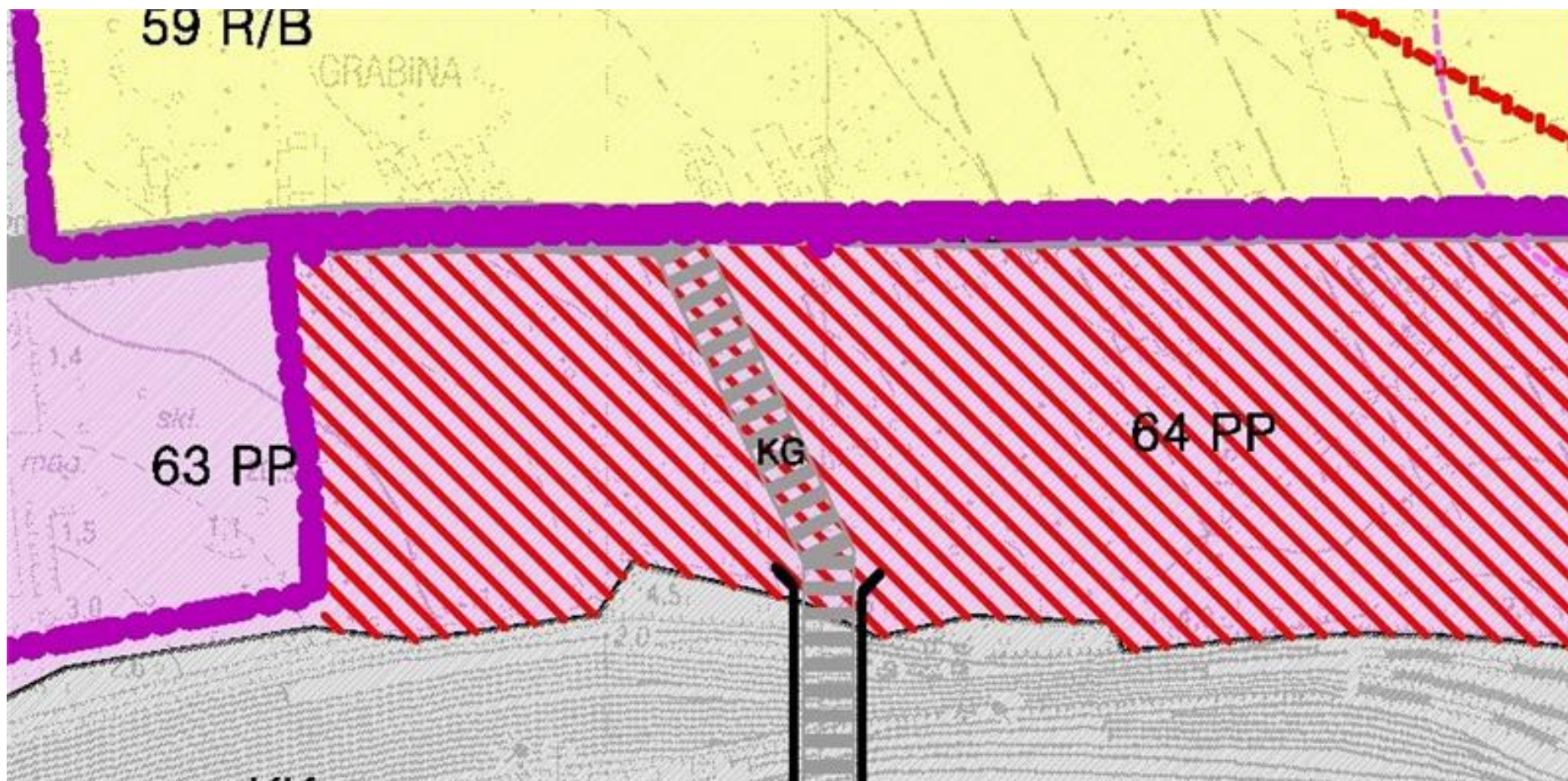
OBSZAR 40



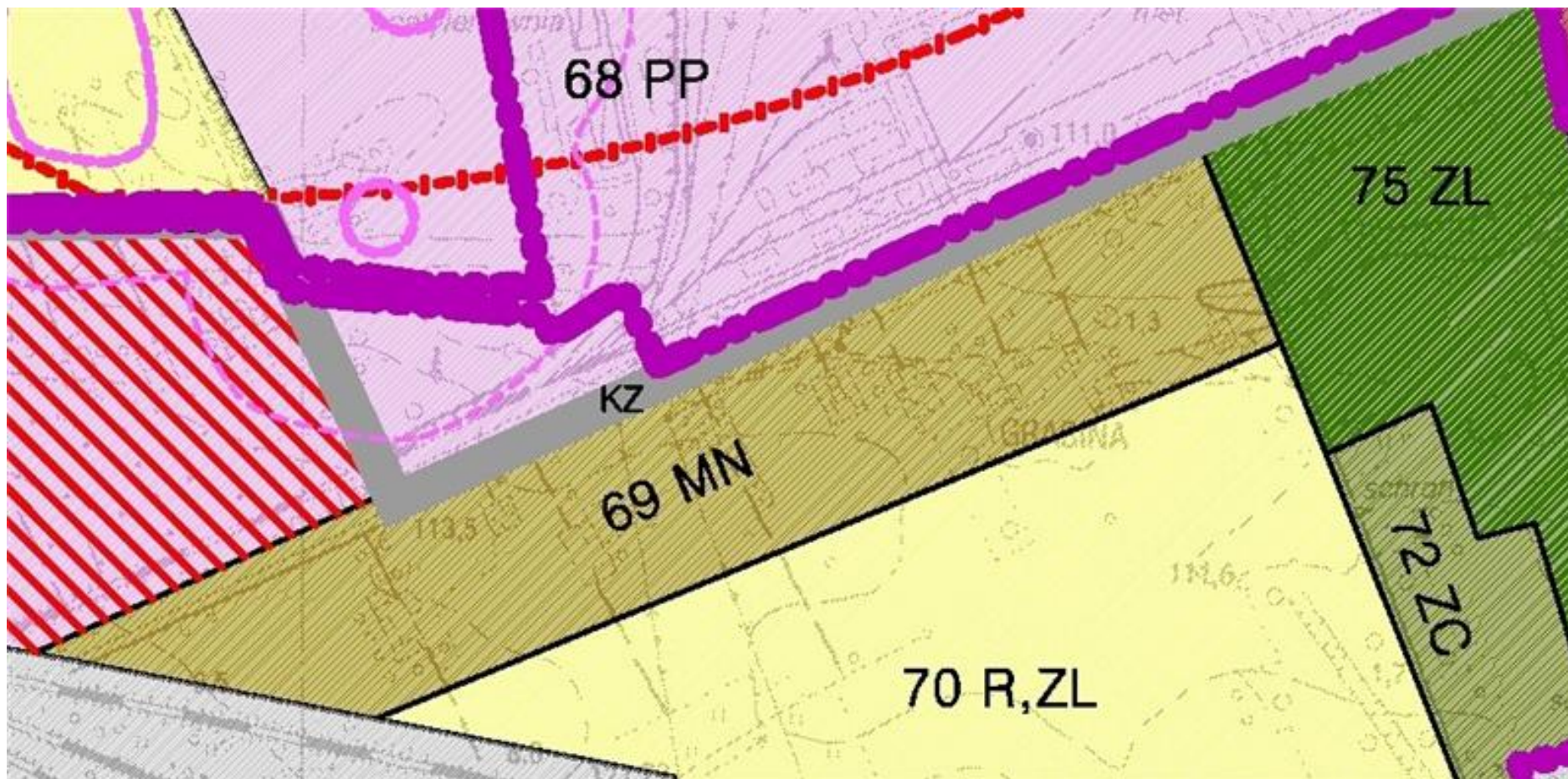
OBSZAR 41



OBSZAR 42



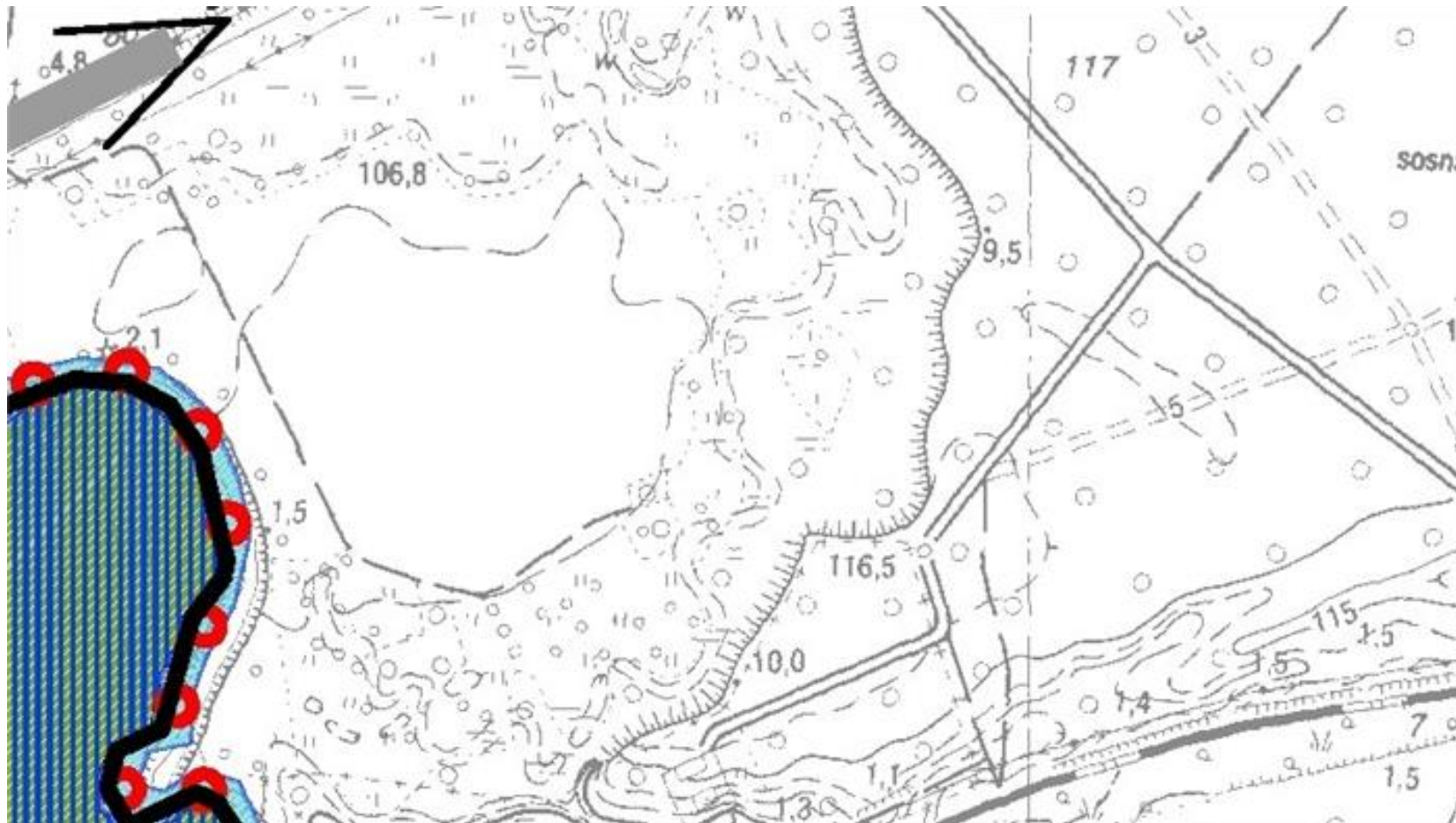
OBSZAR 43



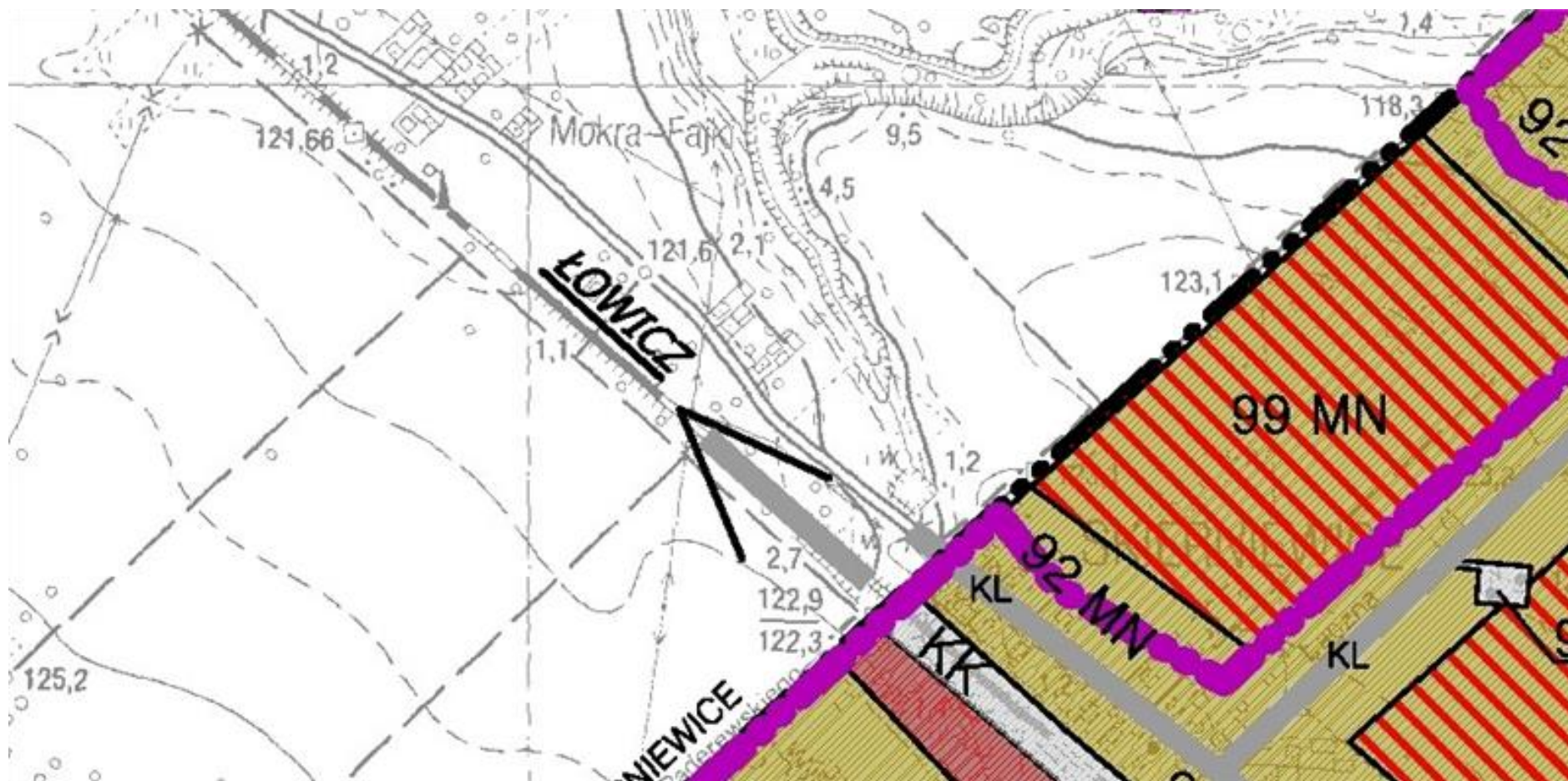
OBSZAR 44



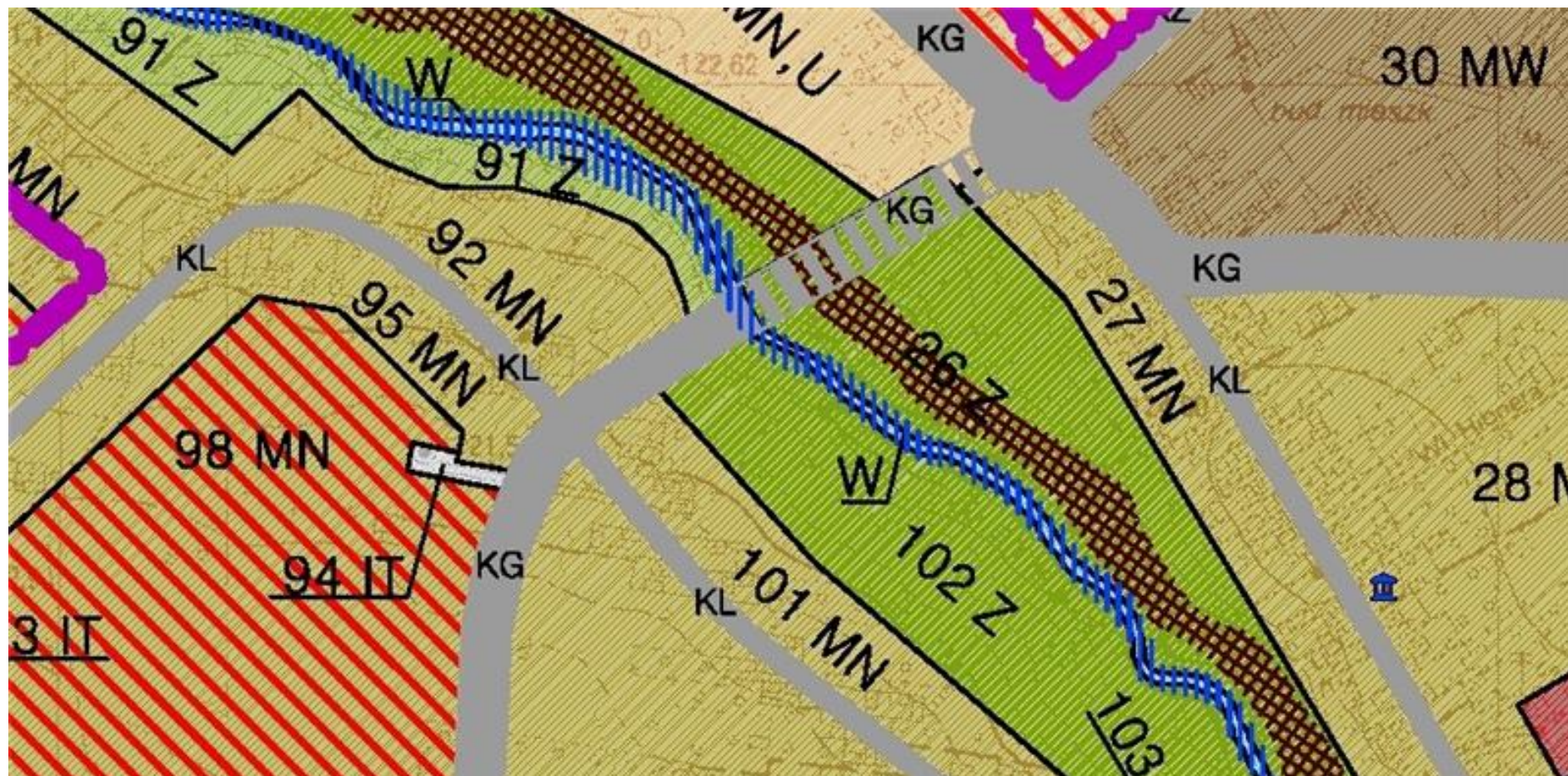
OBSZAR 45



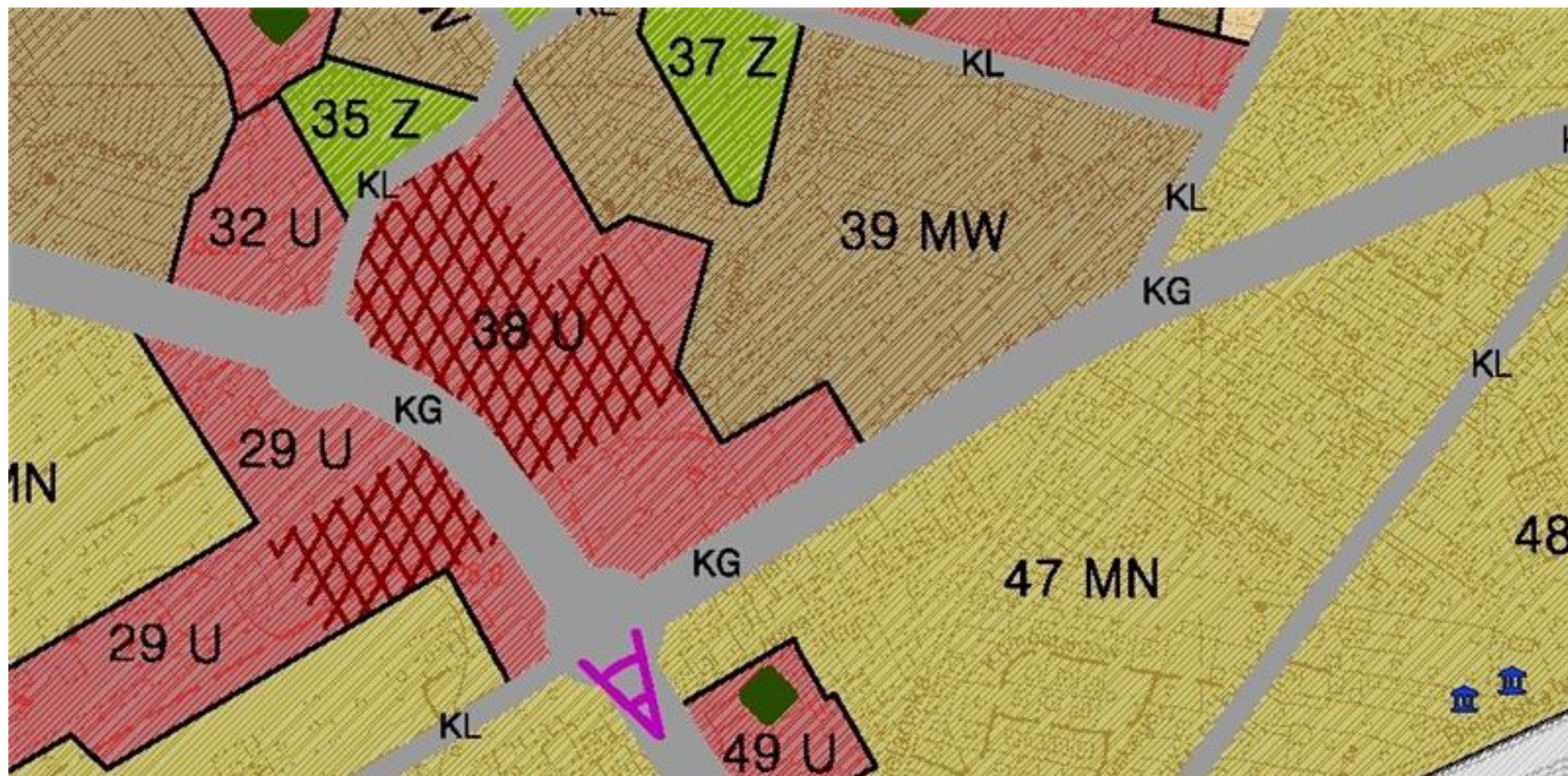
OBSZAR 47



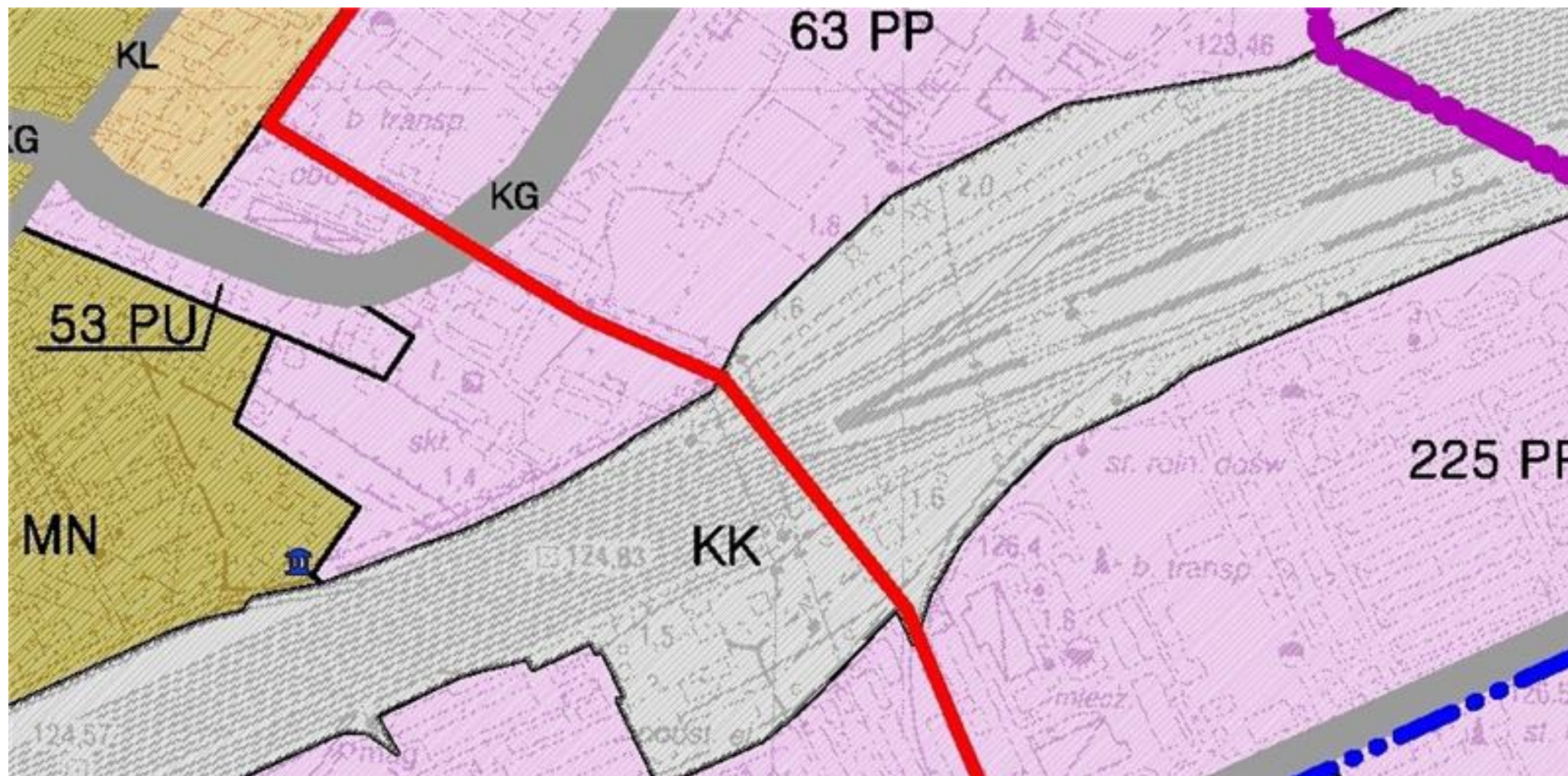
OBSZAR 48



OBSZAR 49



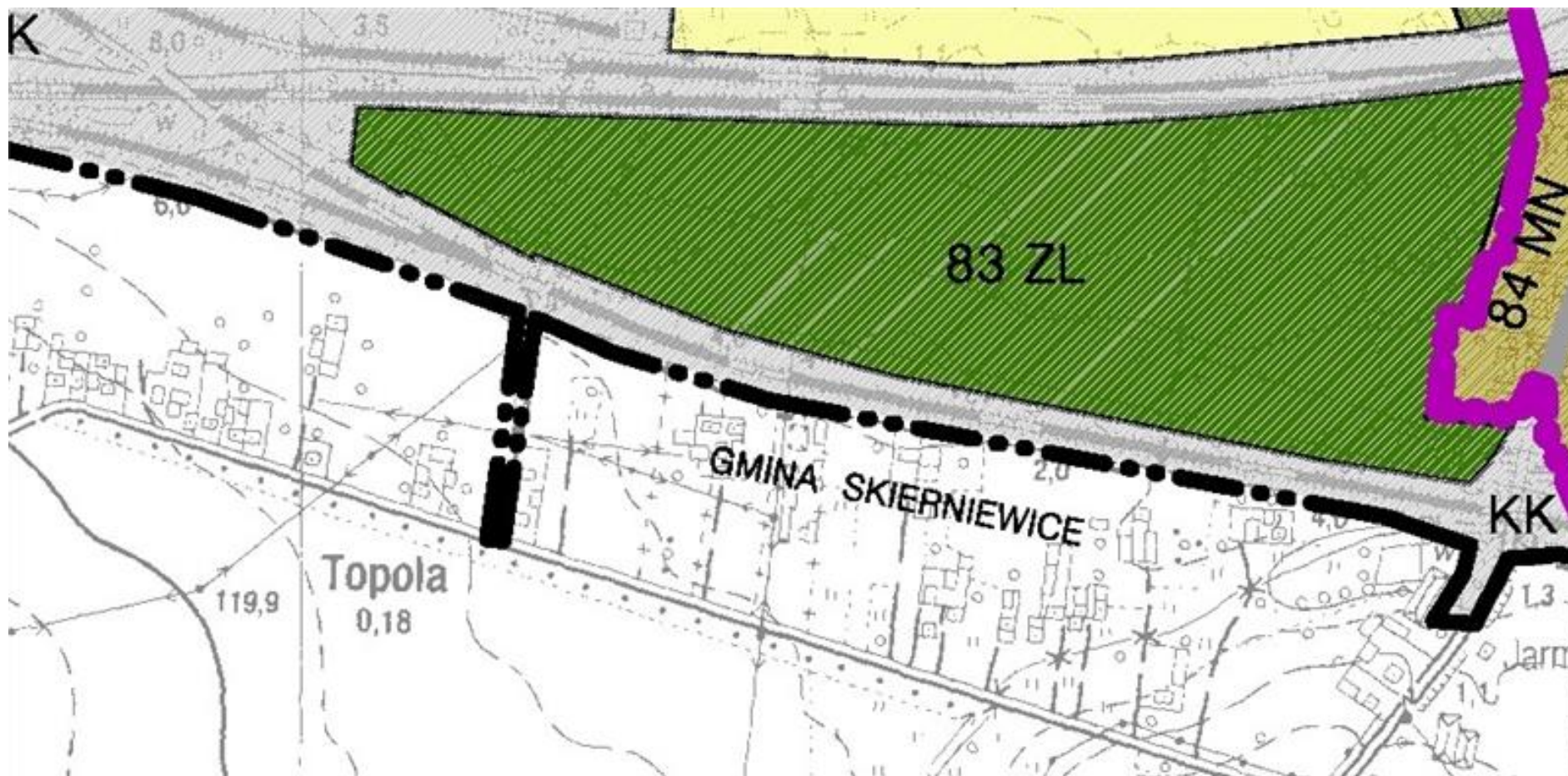
OBSZAR 50



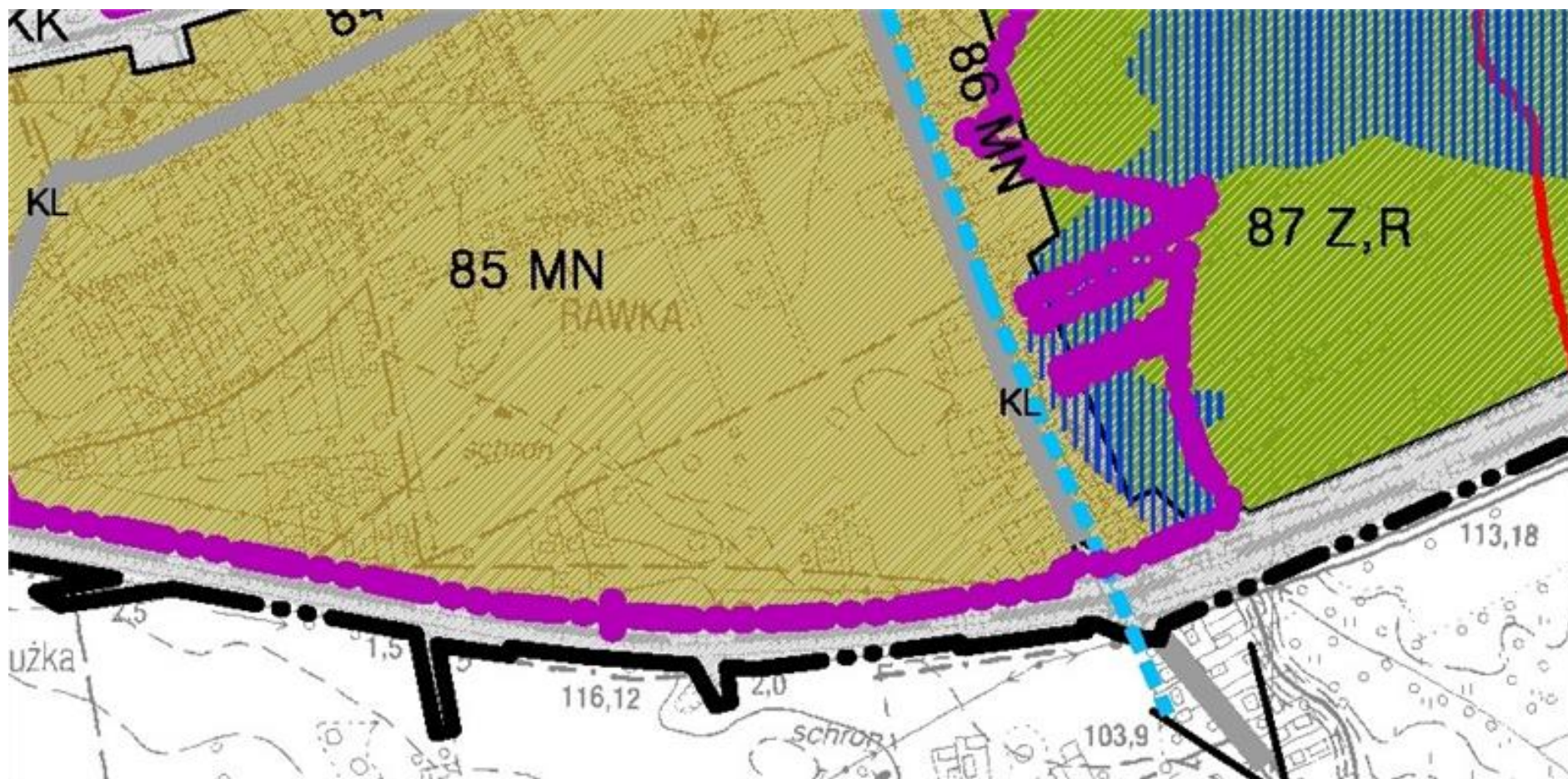
OBSZAR 51



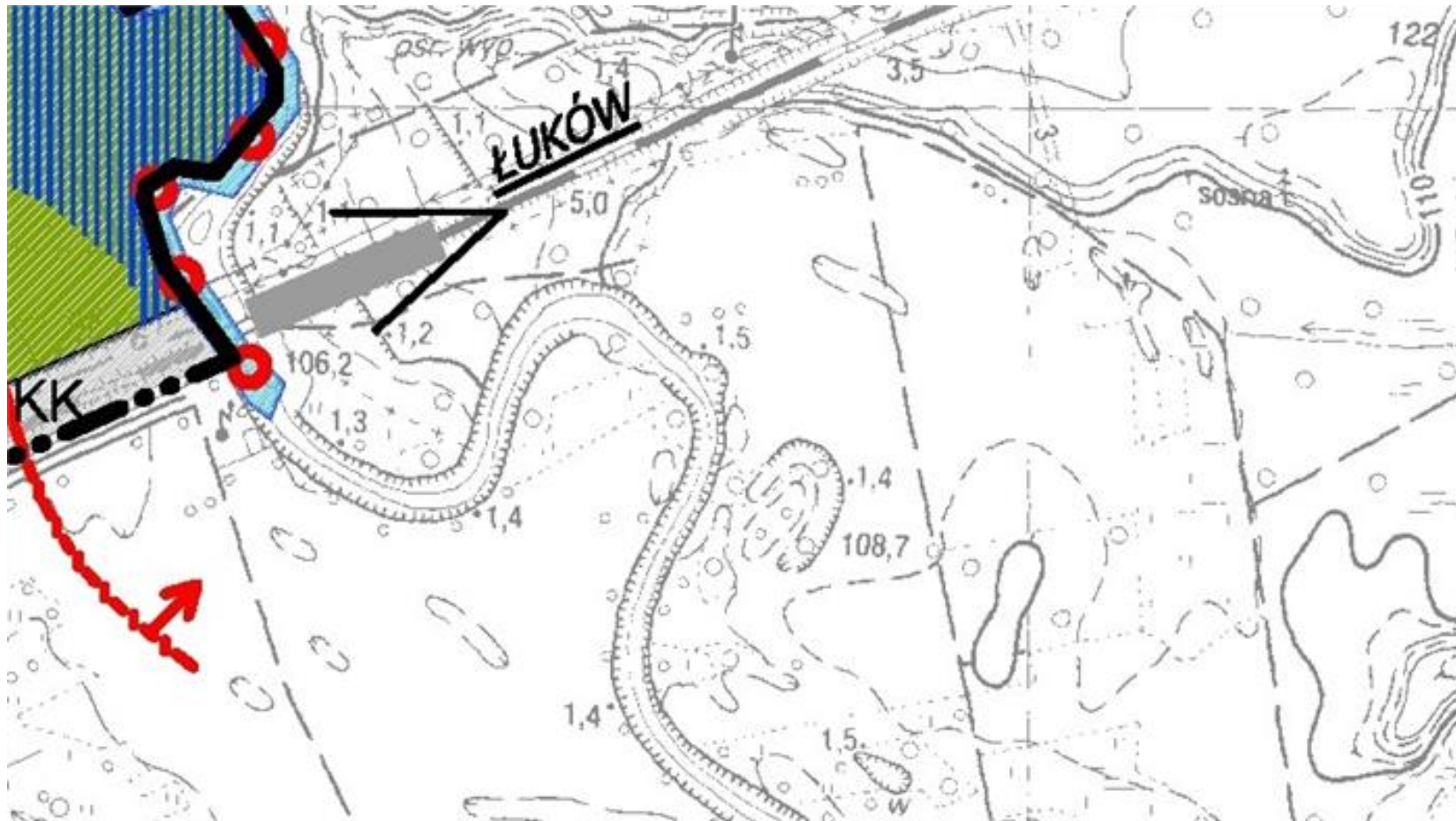
OBSZAR 52



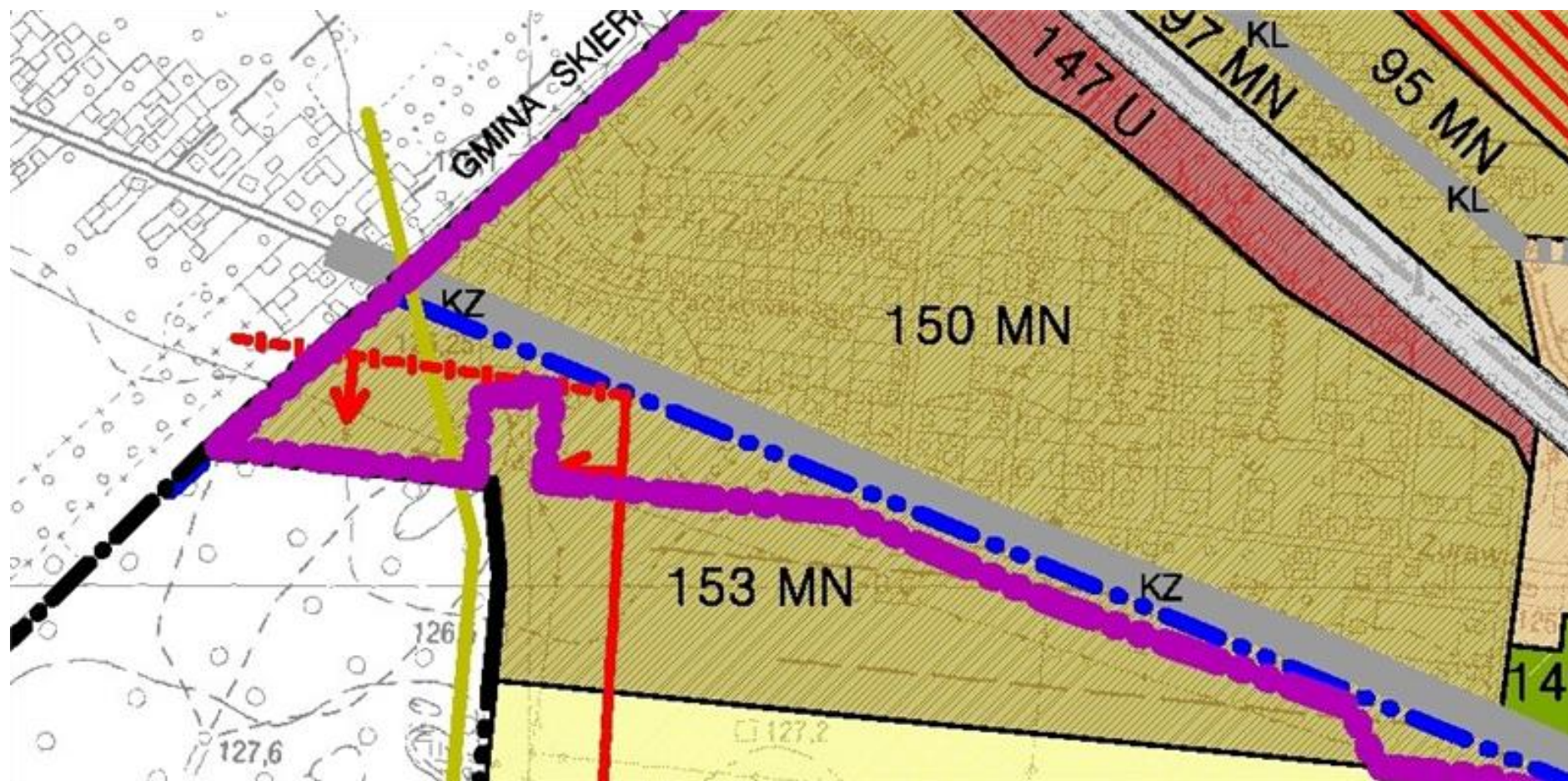
OBSZAR 53



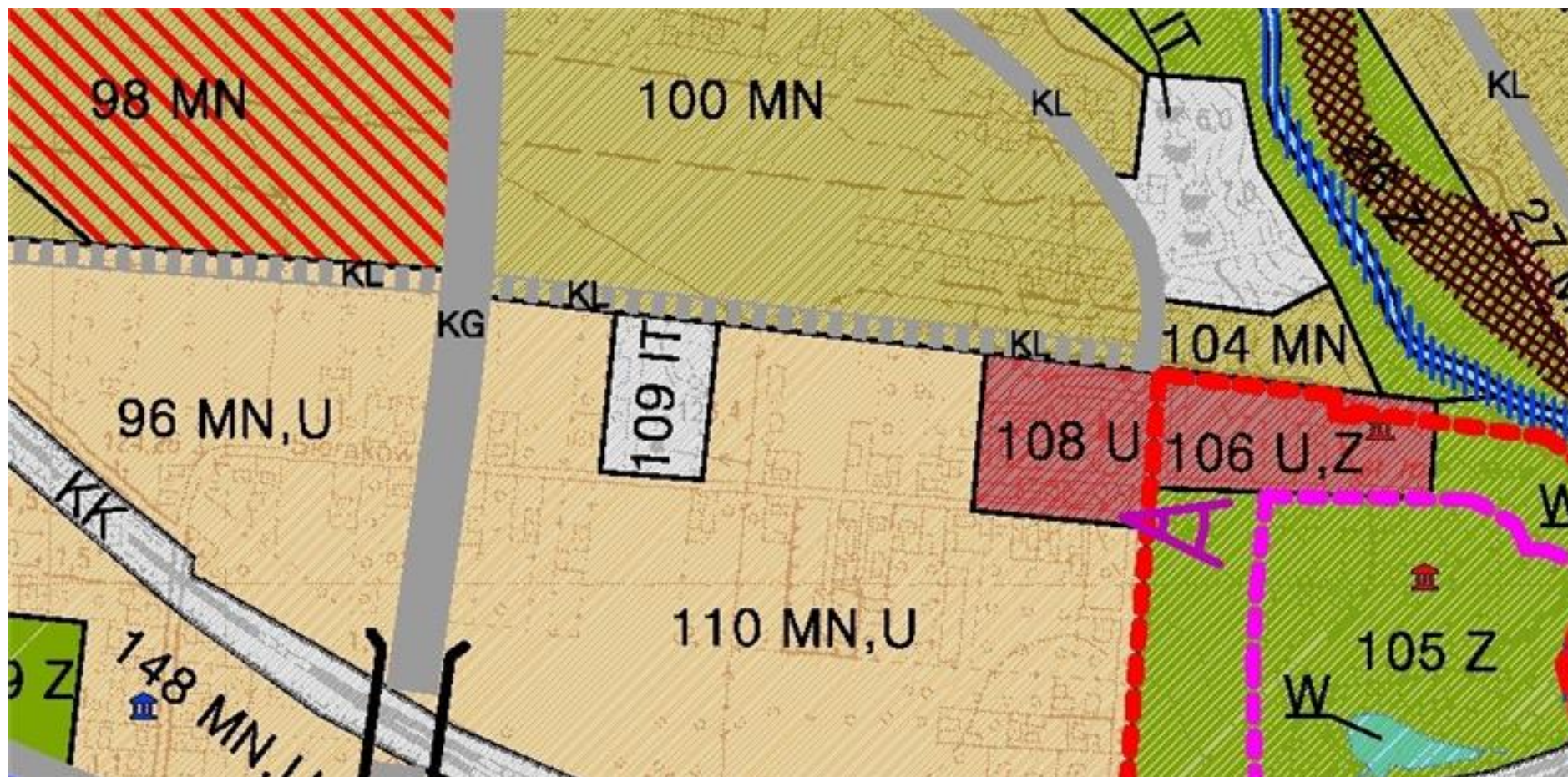
OBSZAR 54



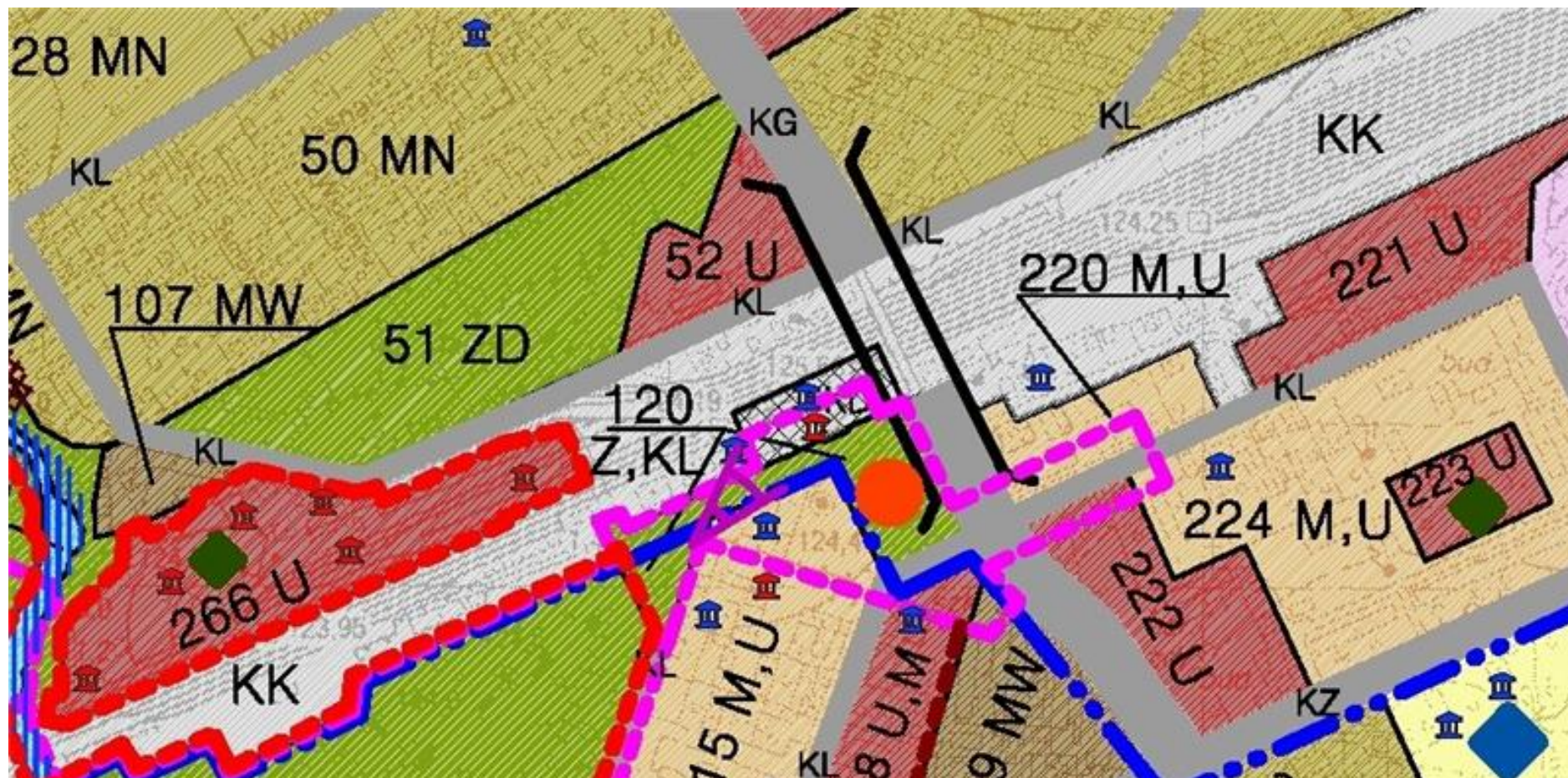
OBSZAR 56



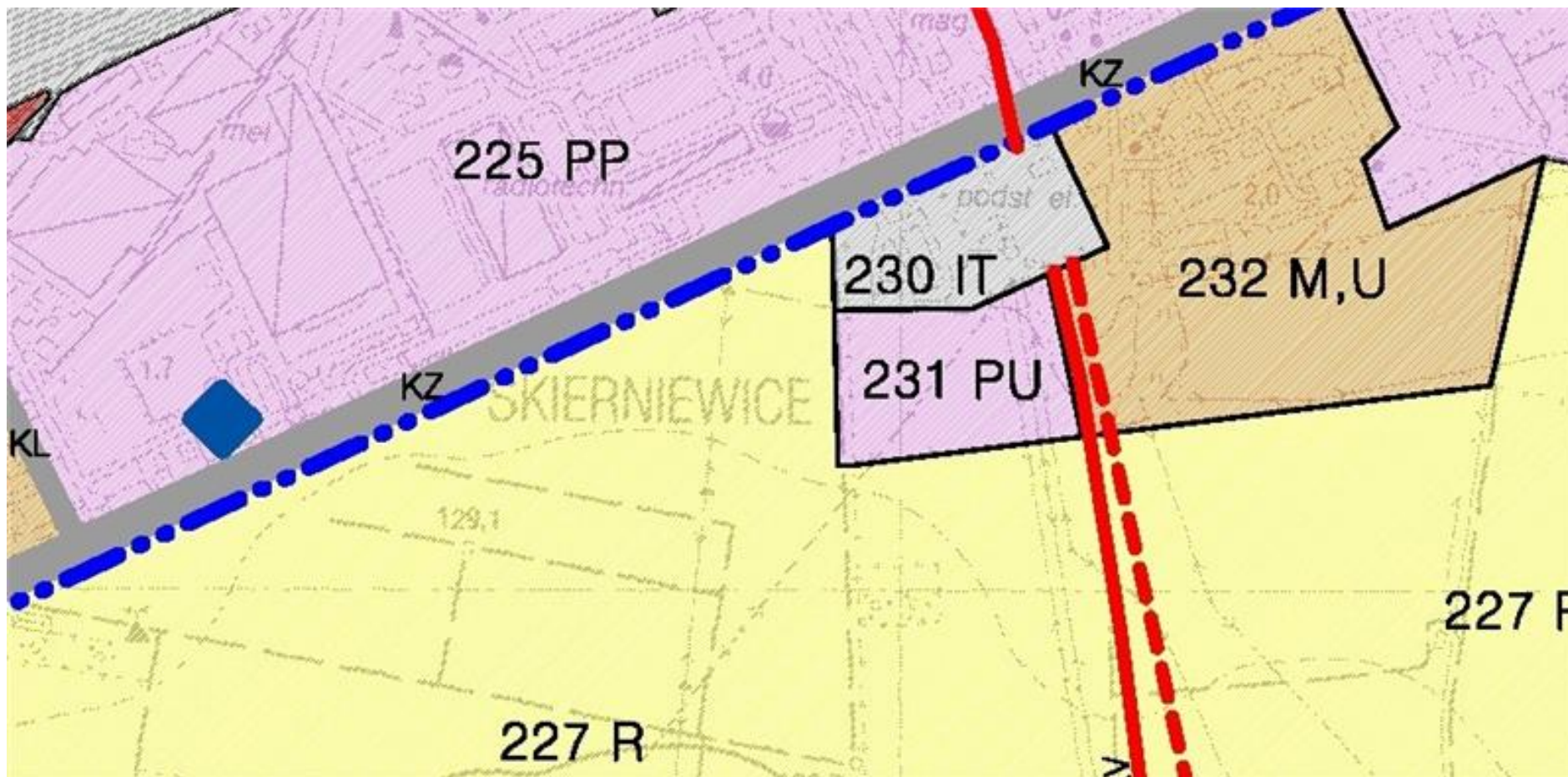
OBSZAR 57



OBSZAR 58



OBSZAR 59





OBSZAR 60



OBSZAR 61



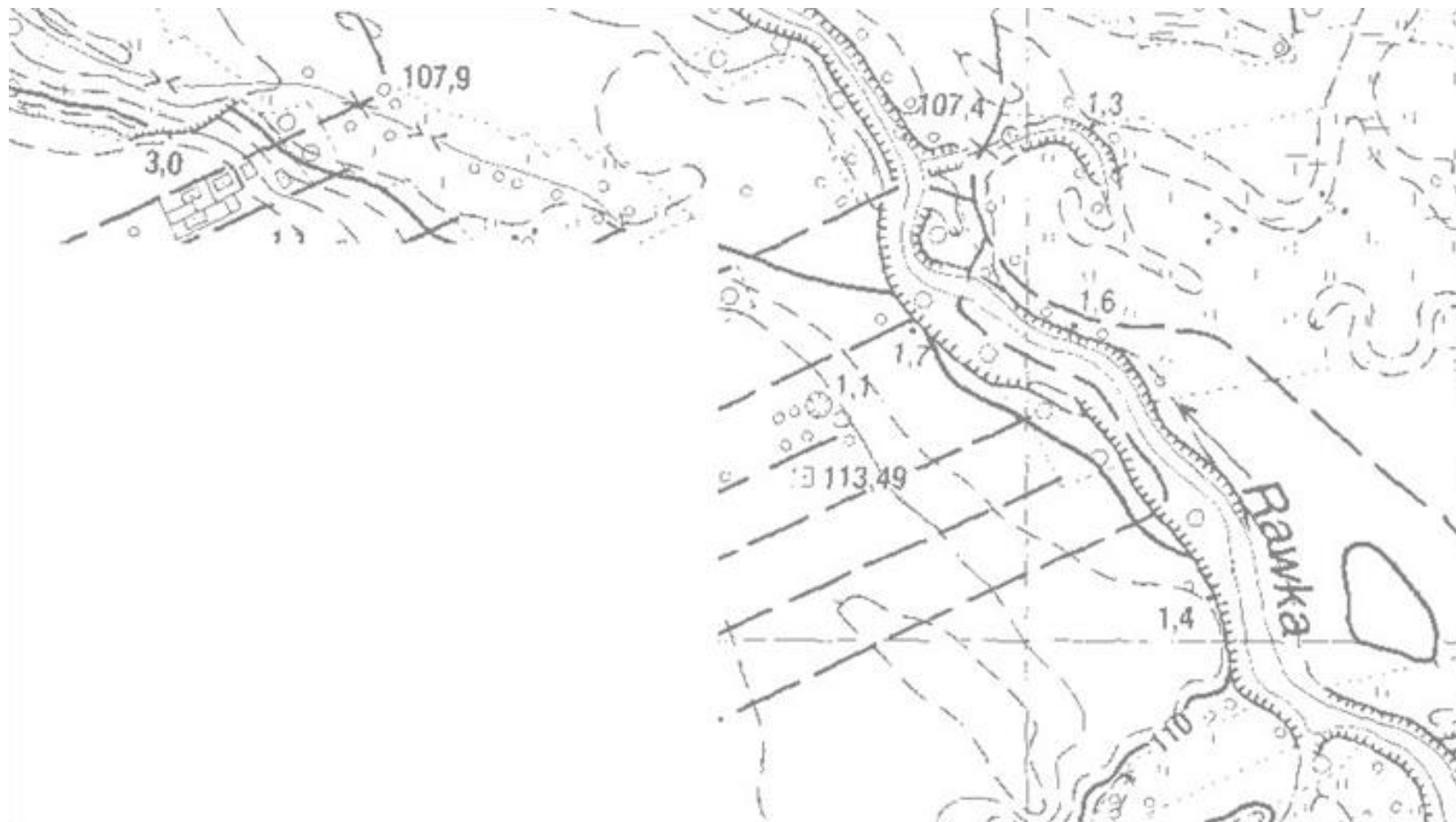
LEGENDA:

-  GRANICE ADMINISTRACYJNE MIASTA
(GRANICE OBSZARU OBJĘTEGO STUDIUM)
-  GRANICE ADMINISTRACYJNE GMIN

OBSZAR 62



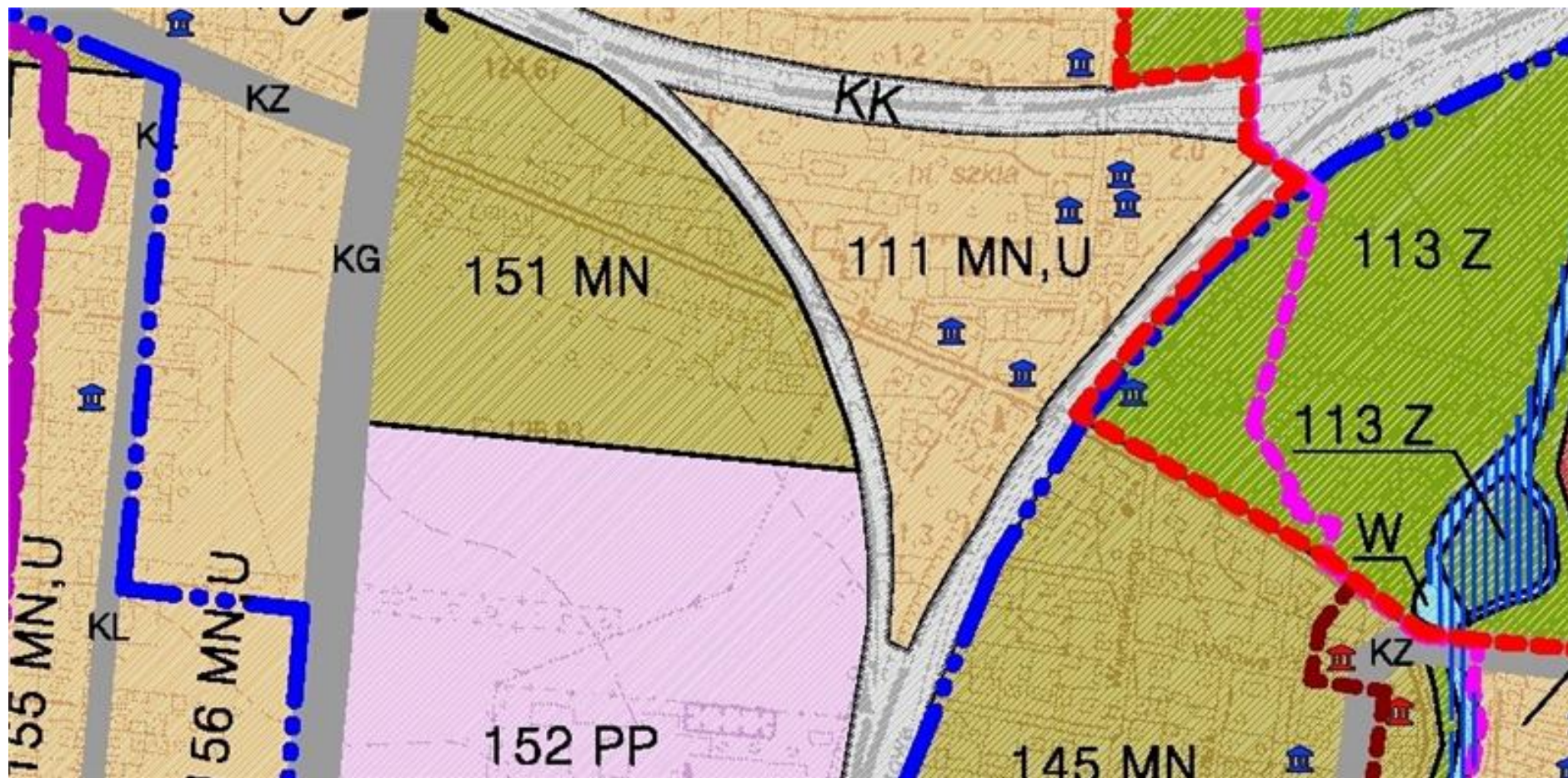
OBSZAR 63



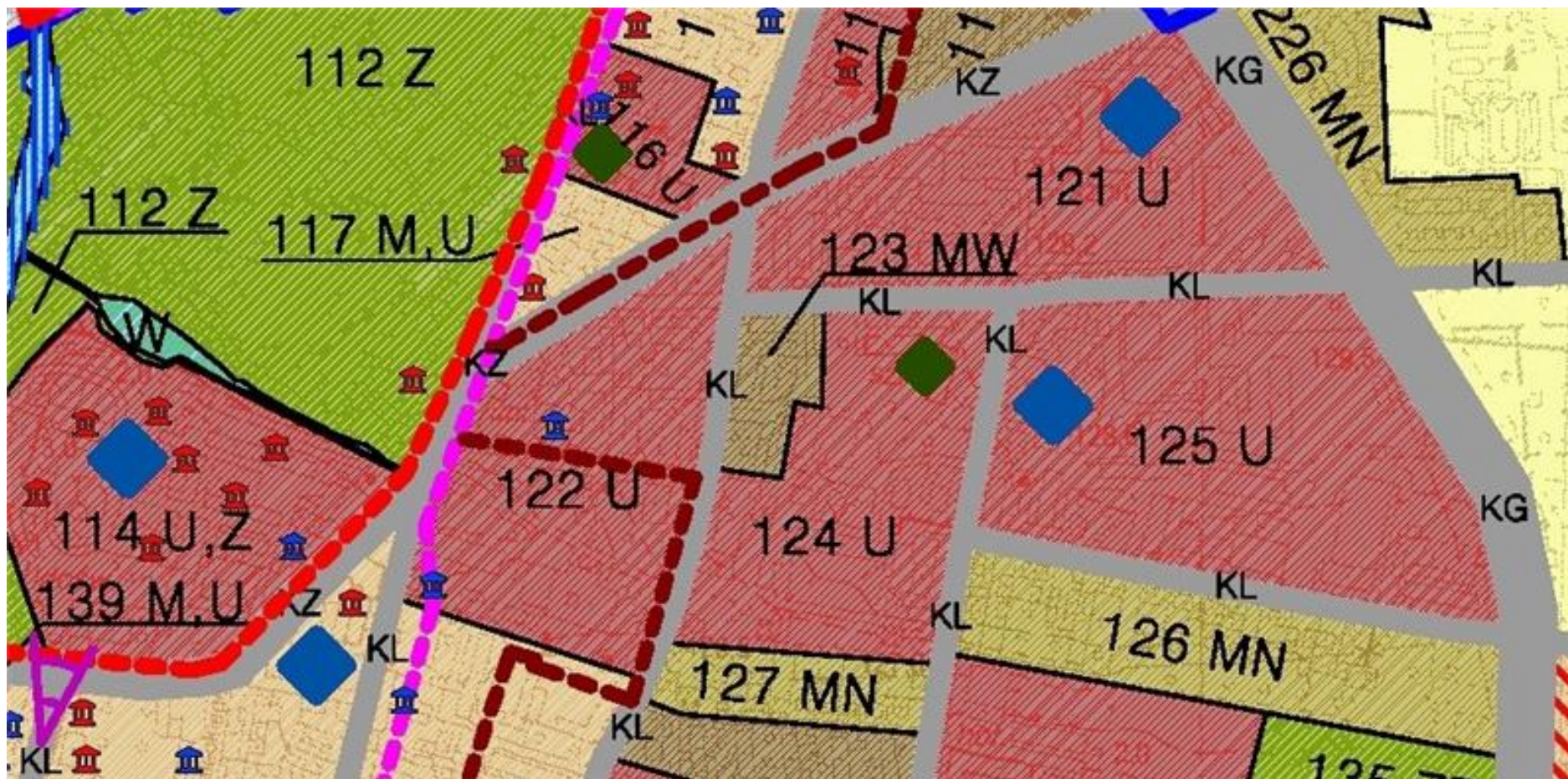
OBSZAR 65



OBSZAR 66



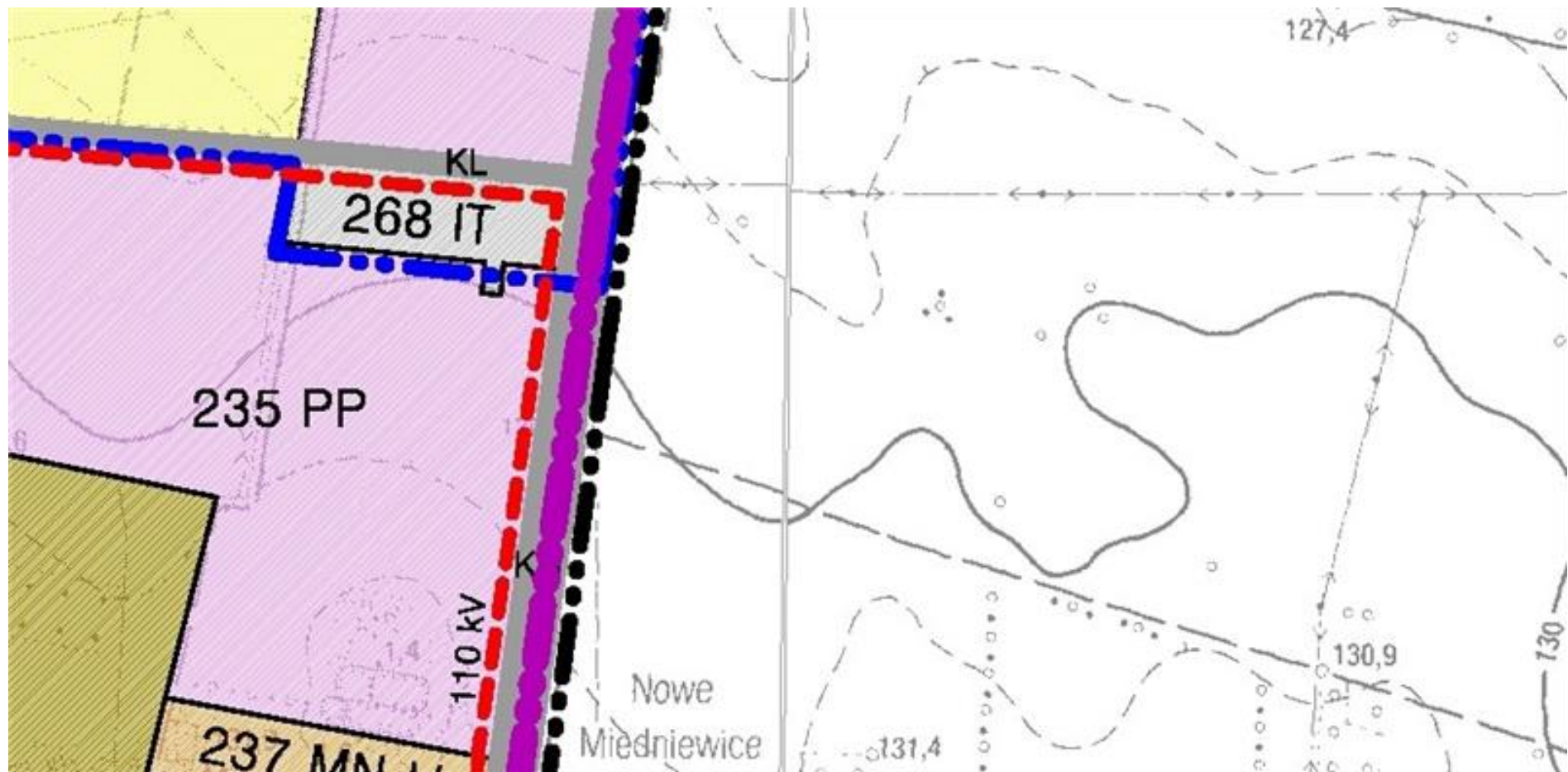
OBSZAR 67



OBSZAR 68




OBSZAR 69



OBSZAR 70

KSZTAŁTOWANIE STRUKTURY FUNKCJONALNO - PRZESTRZENNEJ MISTA



GRANICE ZASIĘGU OBSZARÓW FUNKCJONALNYCH WYODRĘBNIŁAM WEDŁUG KRYTERIUM DOMINUJĄCEGO RODZAJU ZABUDOWY I SPOSOBU UŻYTKOWANIA TERENÓW, OZNACZONE NUMEREM CYFROWYM I SYMBOLEM LITEROWYM

OZNACZENIE TYPÓW OBSZARÓW FUNKCJONALNYCH



OBSZARY O DOMINUJĄCEJ FUNKCJI ZABUDOWY MIESZKANIOWEJ



OBSZARY O DOMINUJĄCEJ FUNKCJI ZABUDOWY MIESZKANIOWEJ JEDNORODZINNEJ

OBSZAR 71

ZASADY OCHRONY ŚRODOWISKA I JEGO ZASOBÓW OCIECZYŹNYCH PRZYRODY, KRAJOBRAZU KULTUROWEGO I UZDROWISK

RĘBNIONE
NY
REM



GRANICE OTULINY BOLIMOWSKIEGO PARKU KRAJOBRAZOWEGO PRZYRODNICZO – KRAJOBRAZOWEGO "ZWIERZYNIEC KRÓLEWSKI"



GRANICA BOLIMOWSKIEGO PARKU KRAJOBRAZOWEGO

NYCH



GRANICA BOLIMOWSKO– RADZIEJOWICKIEGO OBSZARU CHRONIONEGO KRAJOBRAZU

NIOWEJ



REZERWAT PRZYRODY RZEKI RAWKI

OBSZAR 72

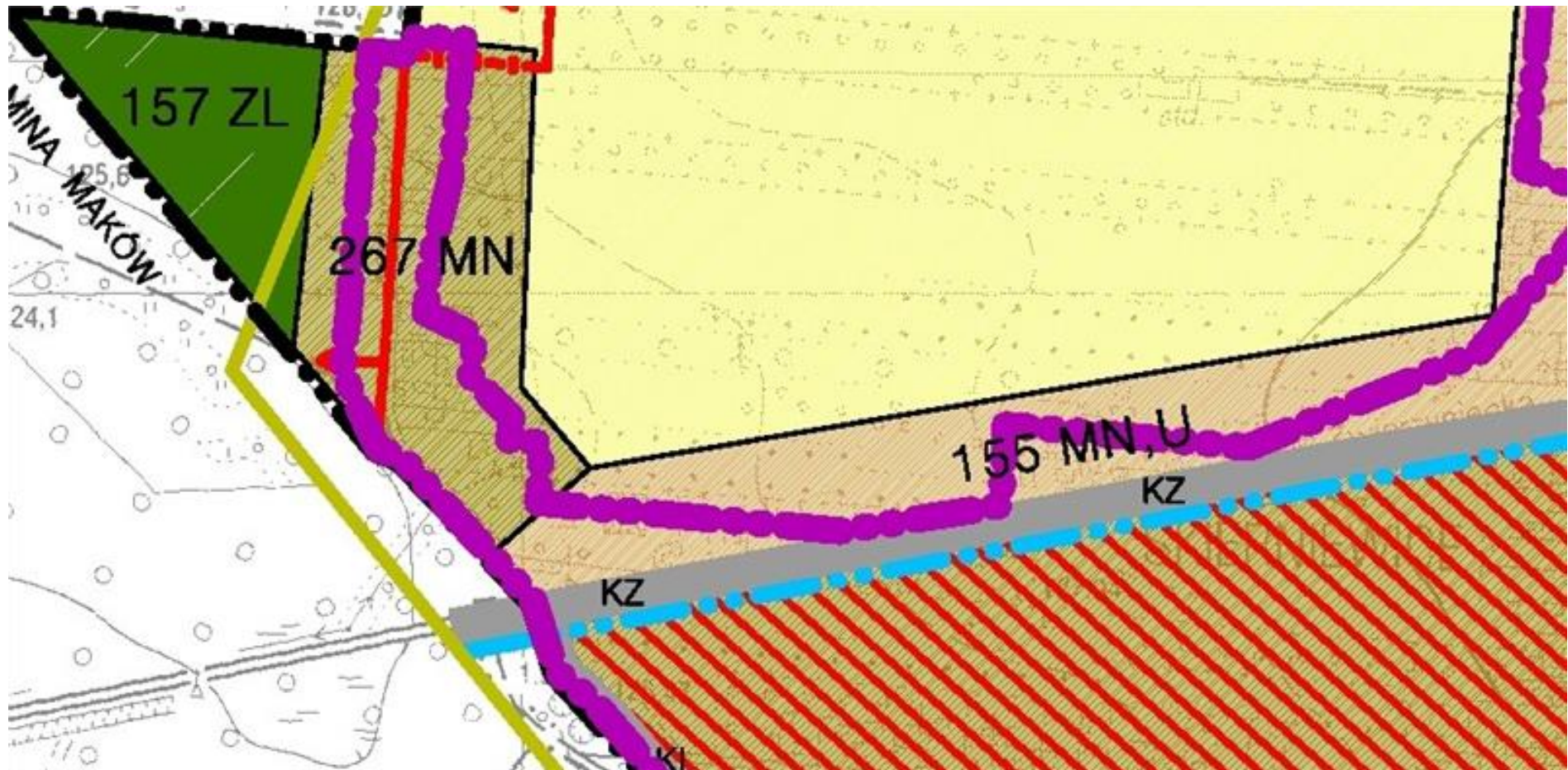
IRONY



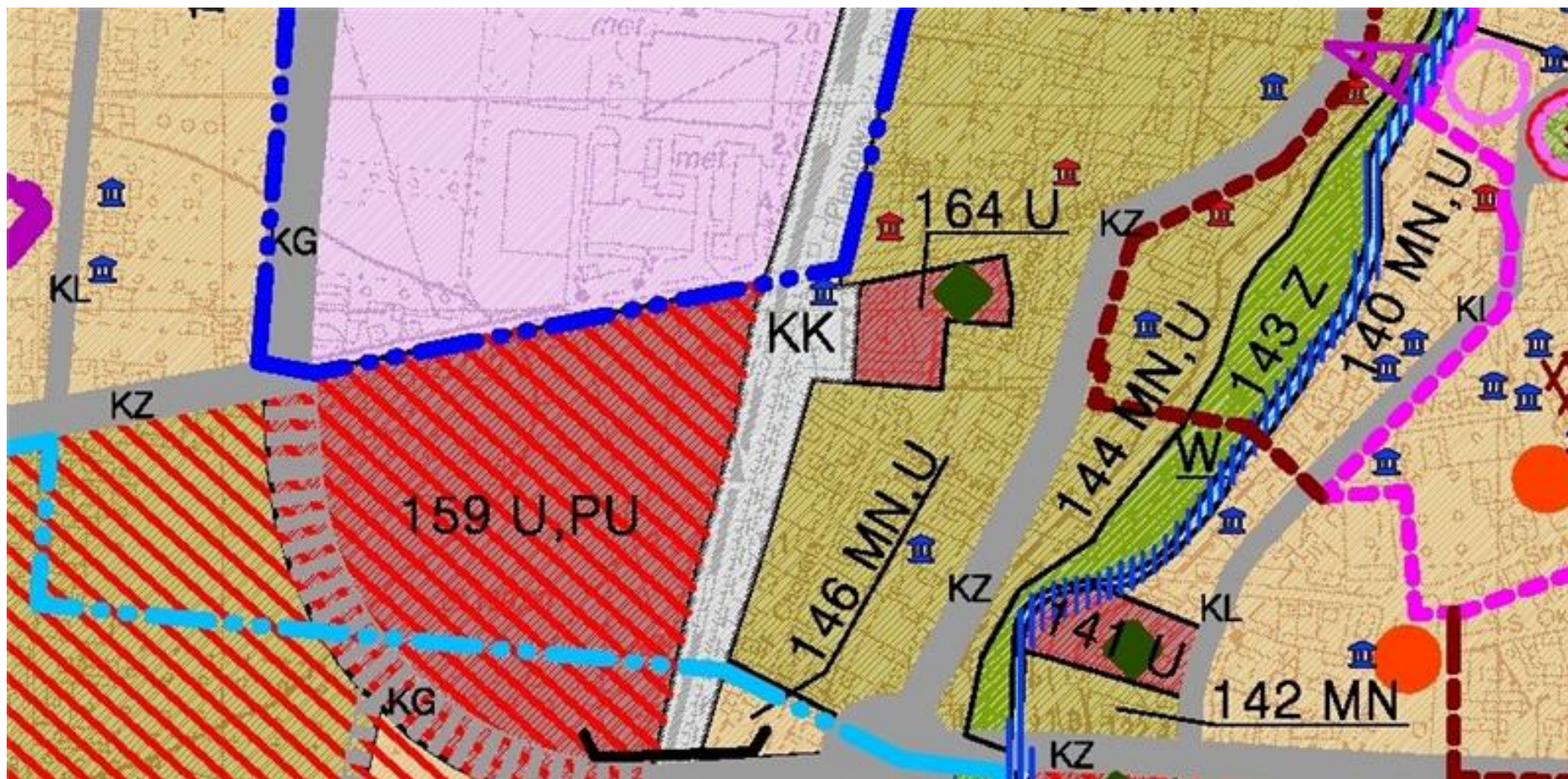
**OWEGO I ZESPOŁU
SLEWSKI"**



OBSZAR 74



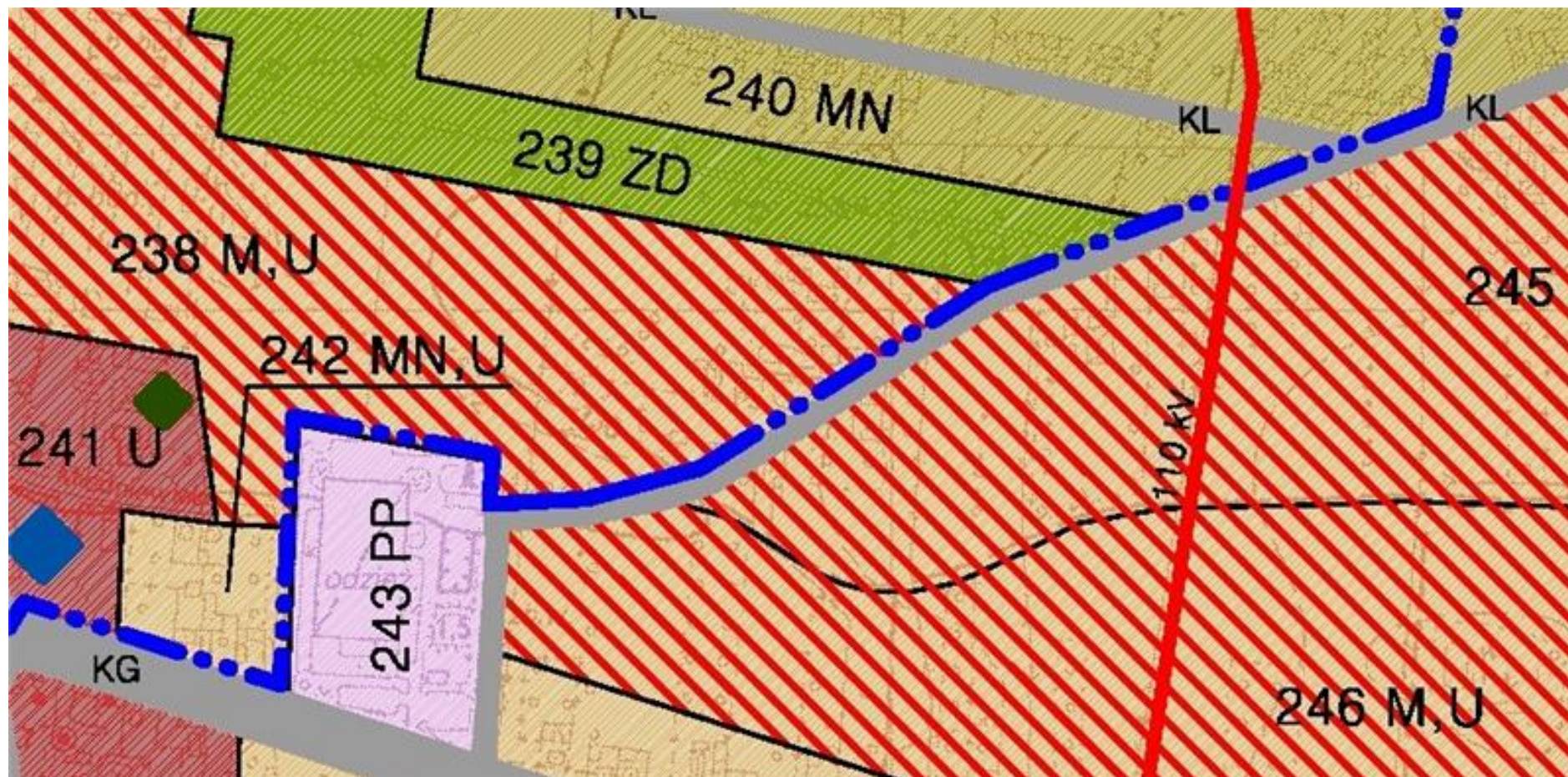
OBSZAR 75



OBSZAR 76



OBSZAR 77



OBSZAR 78



OBSZAR 79

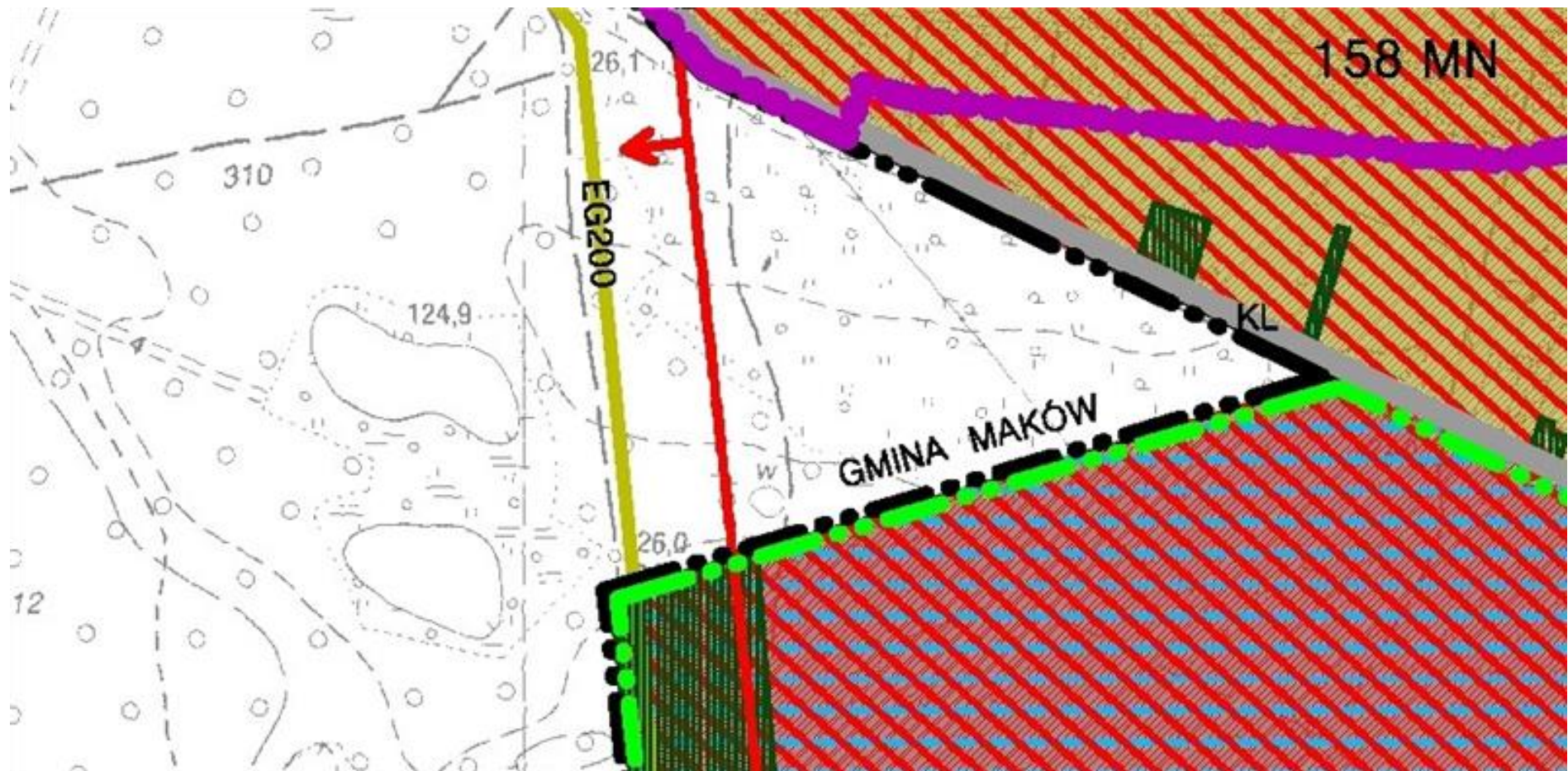


MW	OBSZARY O DOMINUJĄCEJ FUNKCJI ZABUDOWY MIESZKANIOWEJ WIELORODZINNEJ
U	OBSZARY O DOMINUJĄCEJ FUNKCJI ZABUDOWY USŁUGOWEJ
PP	OBSZARY O DOMINUJĄCEJ FUNKCJI ZABUDOWY TECHNICZNO-PRODUKCYJNEJ
PU	OBSZARY SKŁADÓW I MAGAZYNÓW ORAZ INNEJ ZABUDOWY NA POTRZEBY DZIAŁALNOŚCI GOSPODARCZEJ NIE BĘDĄCYE
IT	OBSZARY LOKALIZACJI WAŻNIEJSZYCH OBIEKTÓW MIEJSKIEJ INFRASTRUKTURY TECHNICZNEJ
KK	OBSZARY KOLEJOWE, TERENY ZAMKNIĘTE

OBSZAR 80

		UŻYTKI EKOLOGICZNE
NEJ		OBSZARY SZCZEGÓLNEGO ZAGROŻENIA POWODZIĄ (WEŁ DLA OBSZARÓW NIEOBWAŁOWANYCH NARAŻONYCH NA NIEBEZPIECZEŃSTWO POWODZI O PRAWDOPODOBIEN DLA RZEKI SKIERNIEWKI I RZEKI RAWKI)
NY		OBSZARY NARAŻONE NA OSUWANIE SIĘ MAS ZIEMNYCH I DLA OBSZARÓW NIEOBWAŁOWANYCH NARAŻONYCH NA NIEBEZPIECZEŃSTWO POWODZI O PRAWDOPODOBIEN DLA RZEKI SKIERNIEWKI I RZEKI RAWKI)
DEJ PRODUKCJA		GRANICE STREFY "A" OCHRONY UZDROWISKOWEJ OBSZA UZDROWISKOWEJ SKIERNIEWICE-MAKÓW
		GRANICE STREFY "B" OCHRONY UZDROWISKOWEJ OBSZA UZDROWISKOWEJ SKIERNIEWICE-MAKÓW
		WSPÓLNE GRANICE STREFY "C" OCHRONY UZDROWISKOWEJ

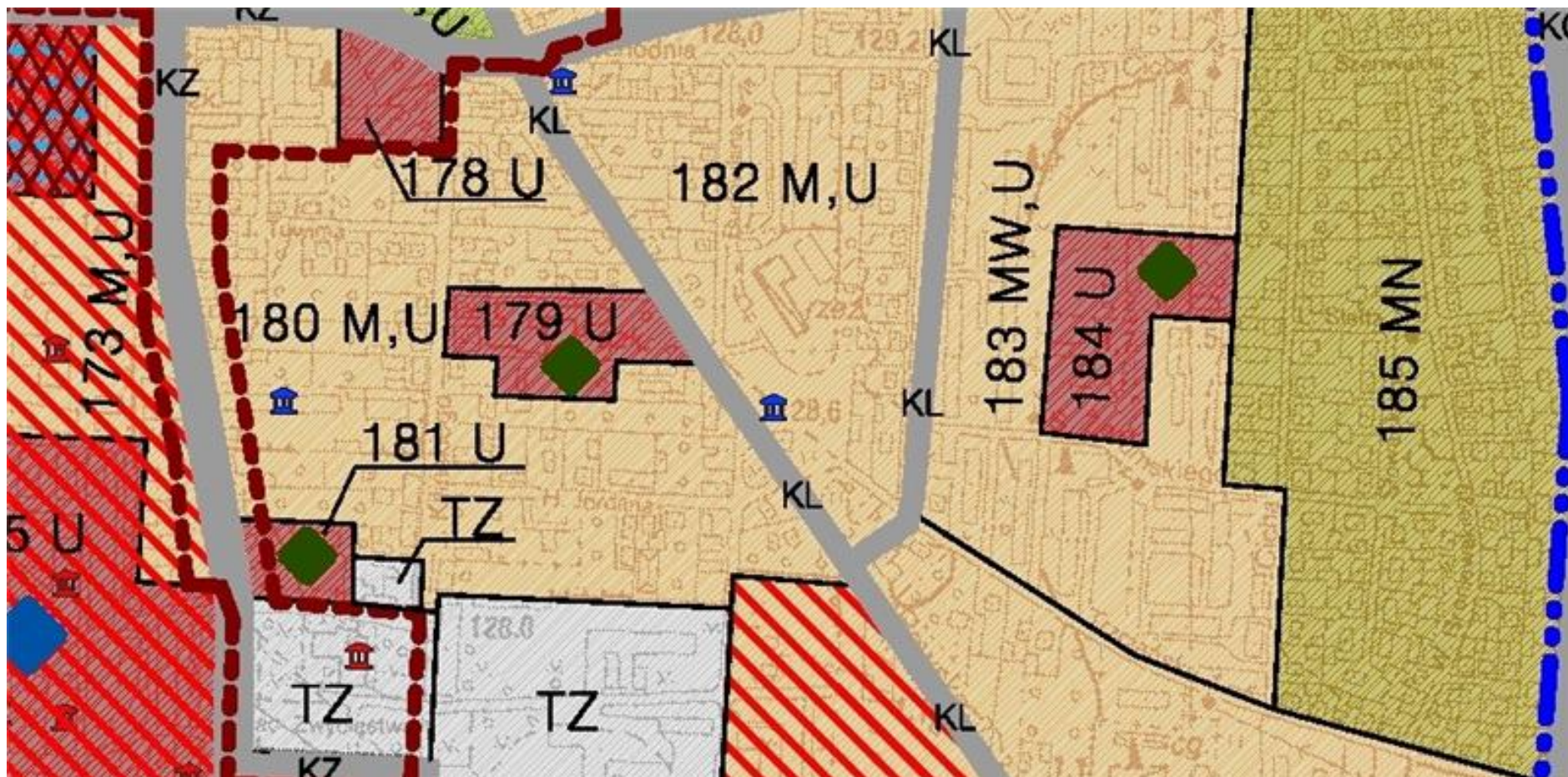
OBSZAR 83



OBSZAR 84



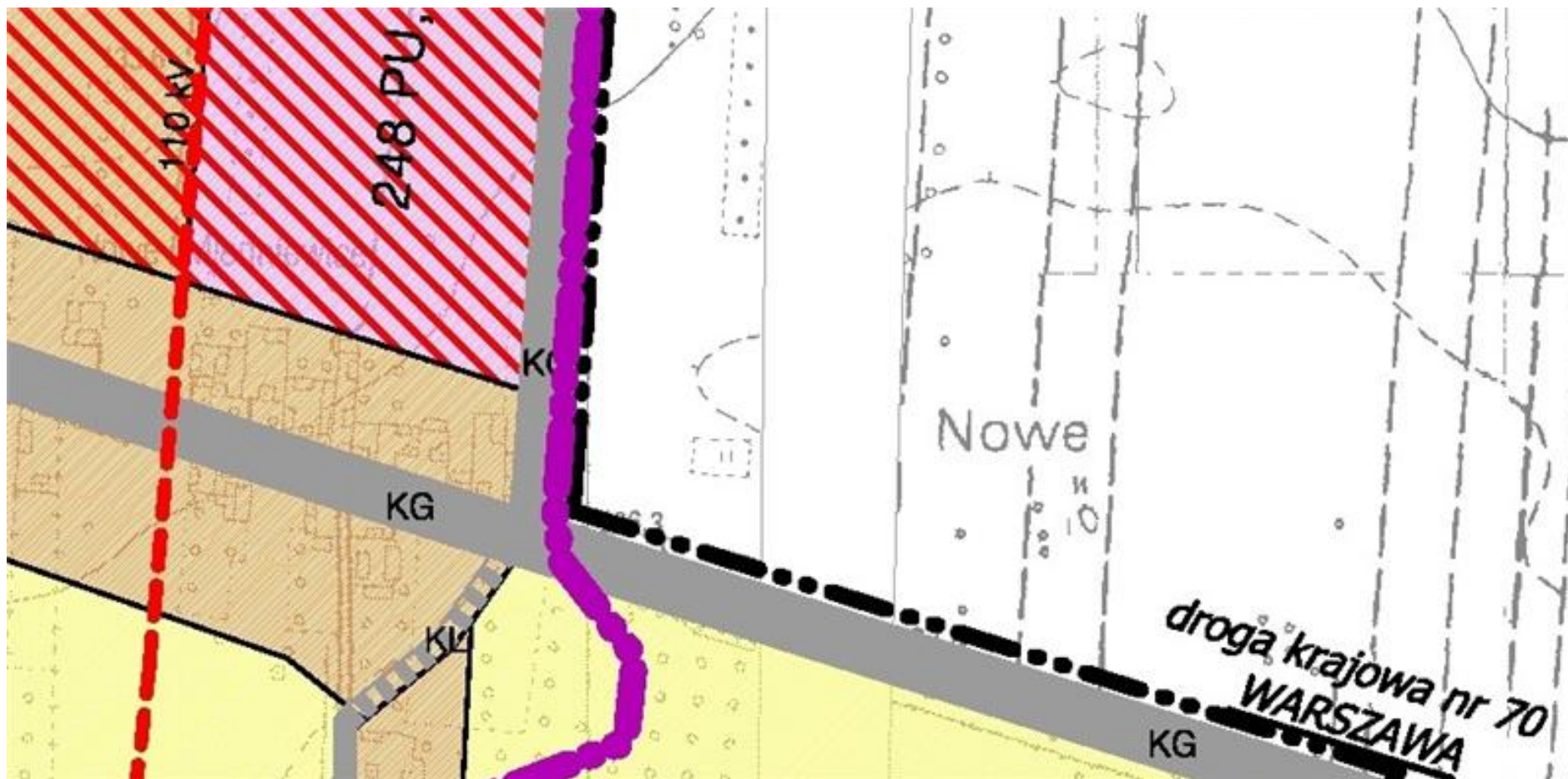
OBSZAR 85



OBSZAR 86



OBSZAR 87



OBSZAR 88



	OBSZARY ZABUDOWY O STATUSIE TERENÓW ZAMKNIĘTYCH, INNE NIŻ KOLEJOWE
	OBSZARY O DOMINUJĄCEJ FUNKCJI ROLNICTWA
	OBSZARY ROLNICTWA, PERSPEKTYWICZNA REZERWA ROZWOJOWA ZABUDOWY MIEJSKIEJ
	OBSZARY LASÓW
	OBSZARY O DOMINUJĄCEJ FUNKCJI ZIELENI (ZIELEŃ URZĄDZONA, ZIELEŃ TERENÓW OTWARTYCH PEŁNIĄCYCH FUNKCJE EKOLOGICZNE)
	OBSZARY OGRODÓW DZIAŁKOWYCH

OBSZAR 89



WSPÓLNE GRANICE STREFY "C" OCHRONY UZDROWISKA
OCHRONY UZDROWISKOWEJ SKIERNIEWICE-MAKÓW ORAZ
POMOCNICZEJ MIASTA – OSIEDLA ZDROJOWEGO

ZASADY OCHRONY DZIEDZICTWA KULTUROWEGO I ZAB ORAZ DÓBR KULTURY WSPÓŁCZESNEJ



WSPÓLNA GRANICA STREF: "A – ŚCISŁEJ OCHRONY
KONSERWATORSKIEJ" I "C" OCHRONY STANOWISK ARCHI



GRANICA STREFY "B – OCHRONY HISTORYCZNYCH WART
ROZPLANOWANIA PRZESTRZENI MIEJSKIEJ"



OBIEKTY ZABYTKOWE WPISANE DO REJESTRU ZABYTKÓW

OBSZAR 90

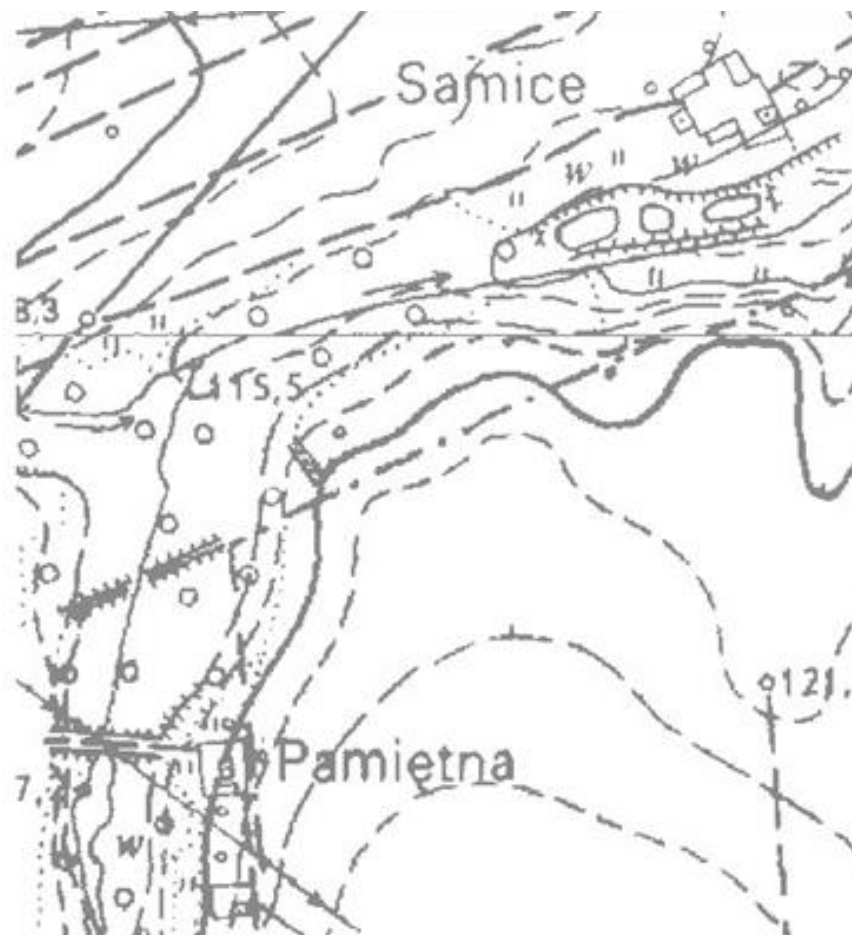
WEJŚCIE DO
Z JEDNOSTKI

YTKÓW

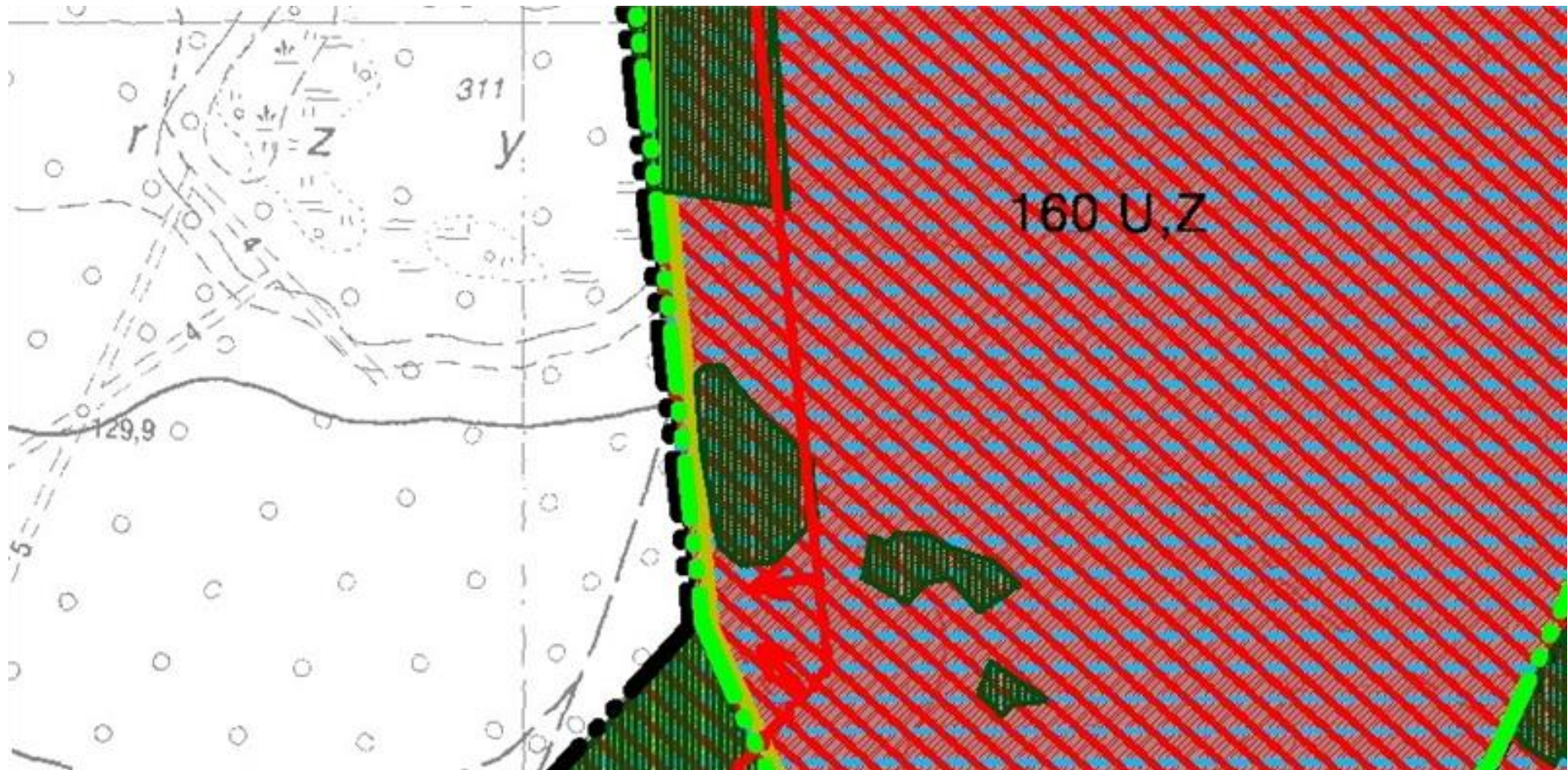
EOLOGICZNYCH

OŚCI

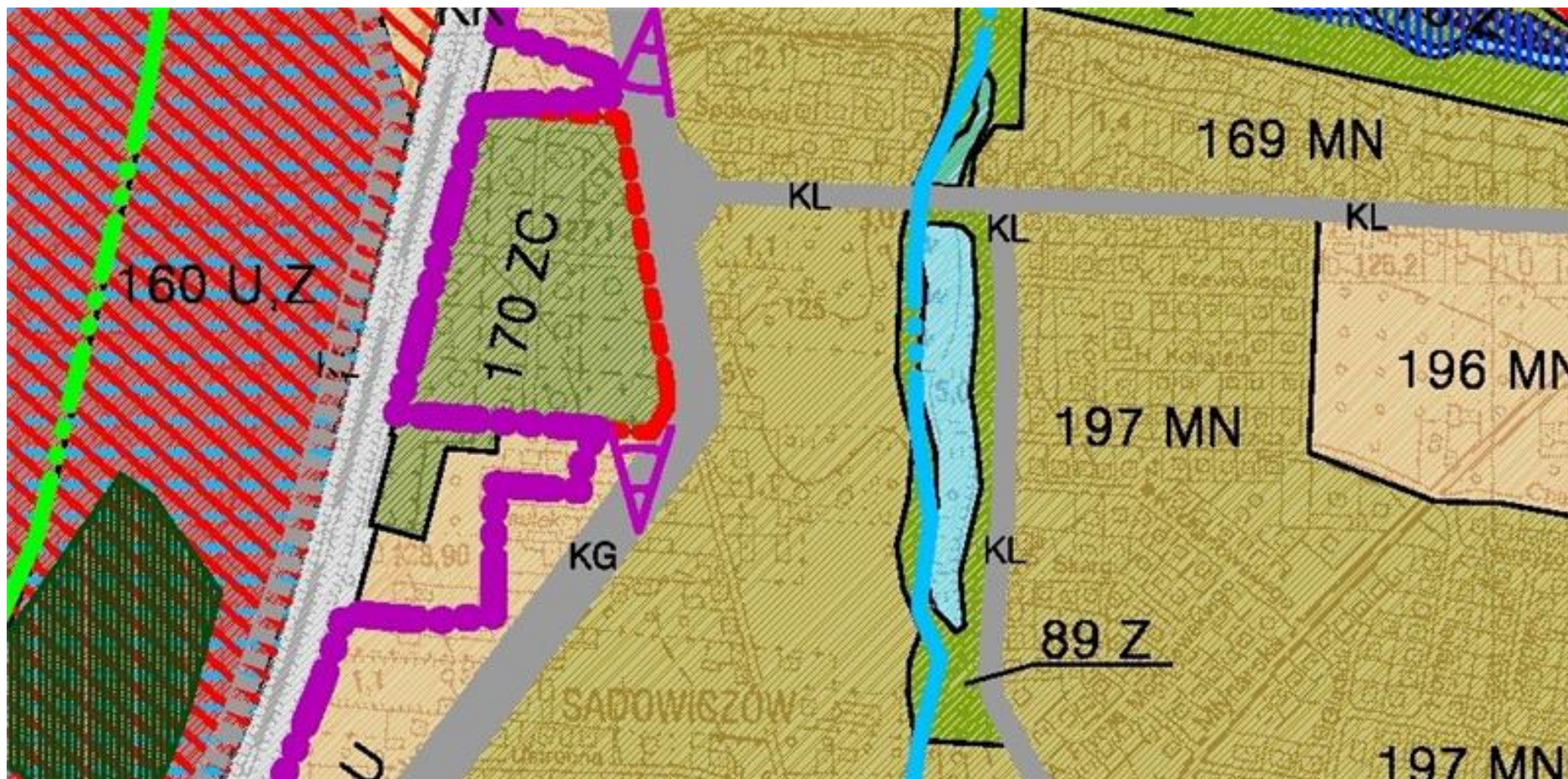
V



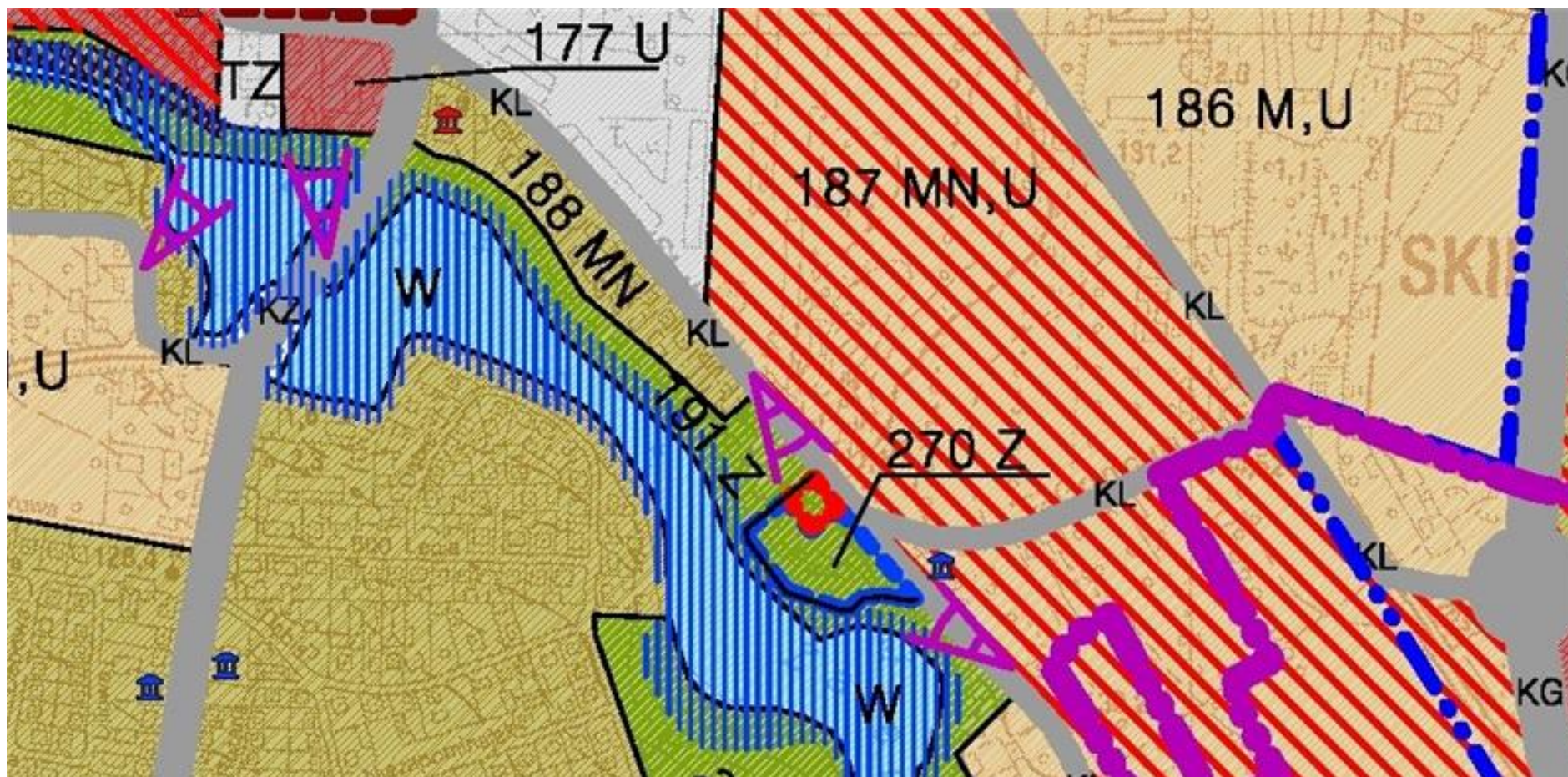
OBSZAR 92



OBSZAR 93



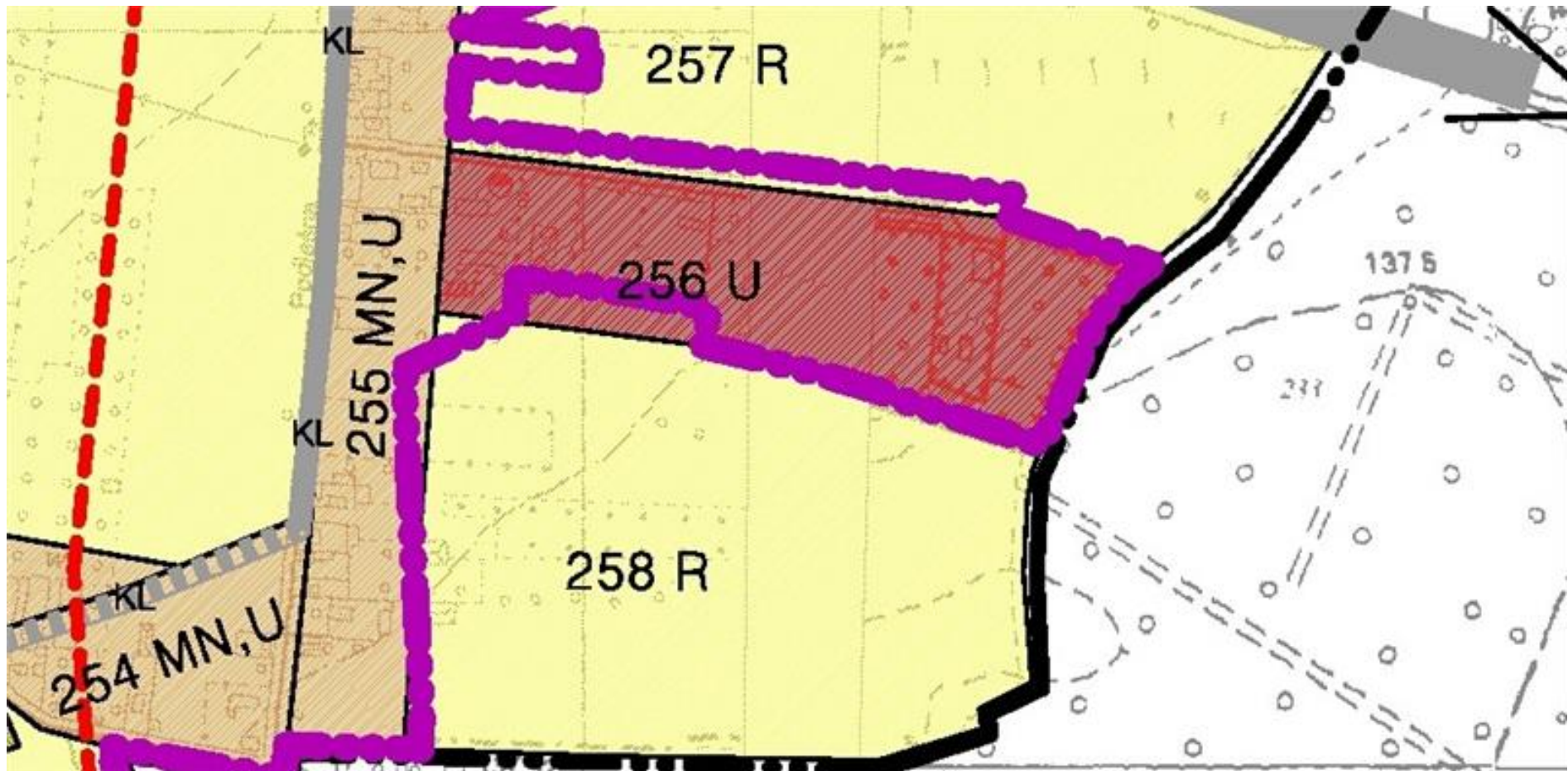
OBSZAR 94



OBSZAR 95



OBSZAR 96



OBSZAR 97



OBSZARY CMENTARZY



WODY POWIERZCHNIOWE

KIERUNKI ROZWOJU SYSTEMÓW KOMUNIKACJI



ULICE ISTNIEJĄCE I ULICE PROJEKTOWANE, KTÓRYCH PRZEKROZIEŃ ZOSTAŁ PRZESĄDZONY W PLANACH MIEJSCOWYCH



ULICE PROJEKTOWANE O ORIENTACYJNYM PRZEBIEGU, WYKONANIE DOPRECYZOWANIA W PLANACH MIEJSCOWYCH

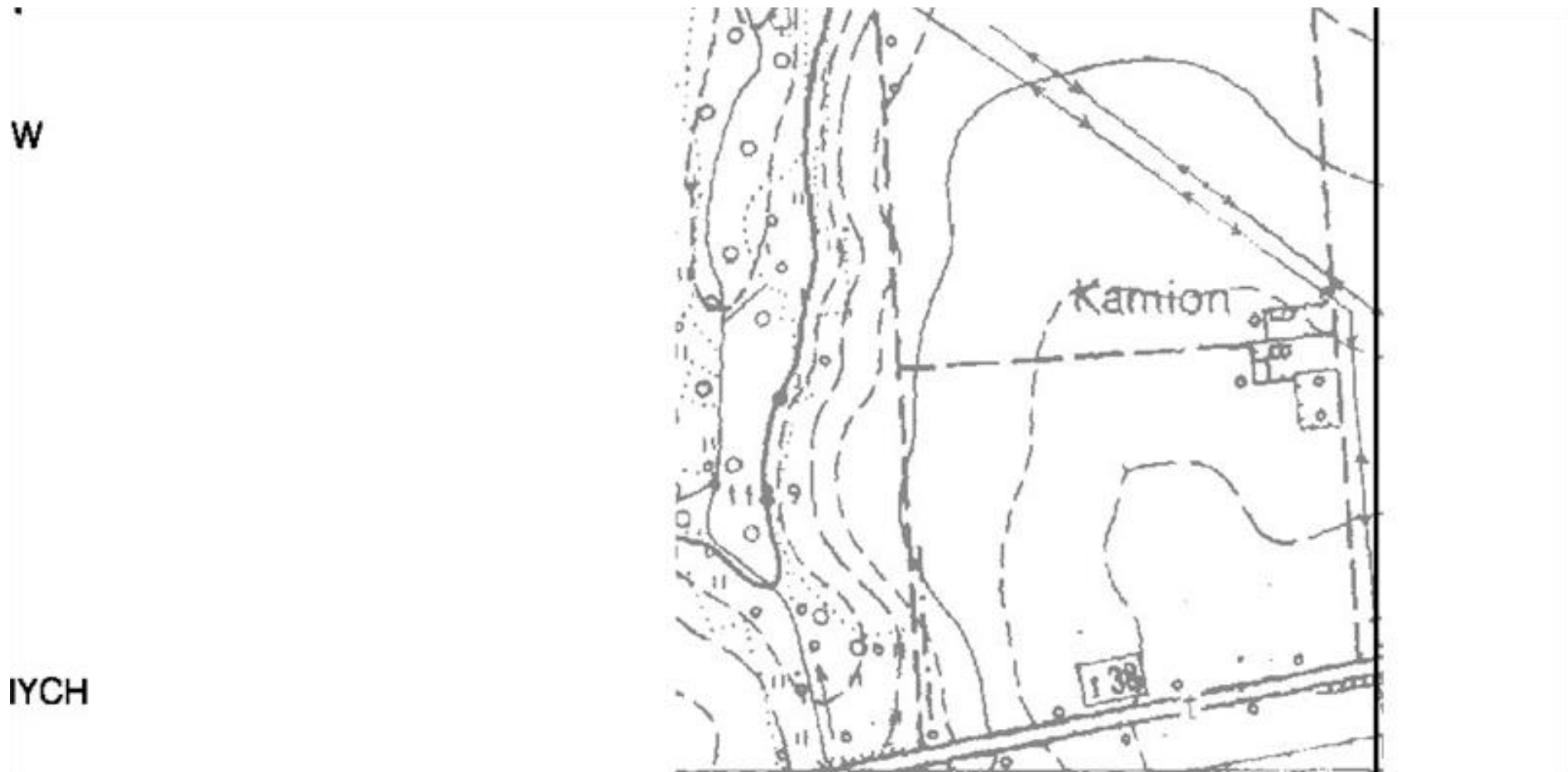
OZNACZENIE KLASY ULICY:

KG – ULICE "GŁÓWNE"

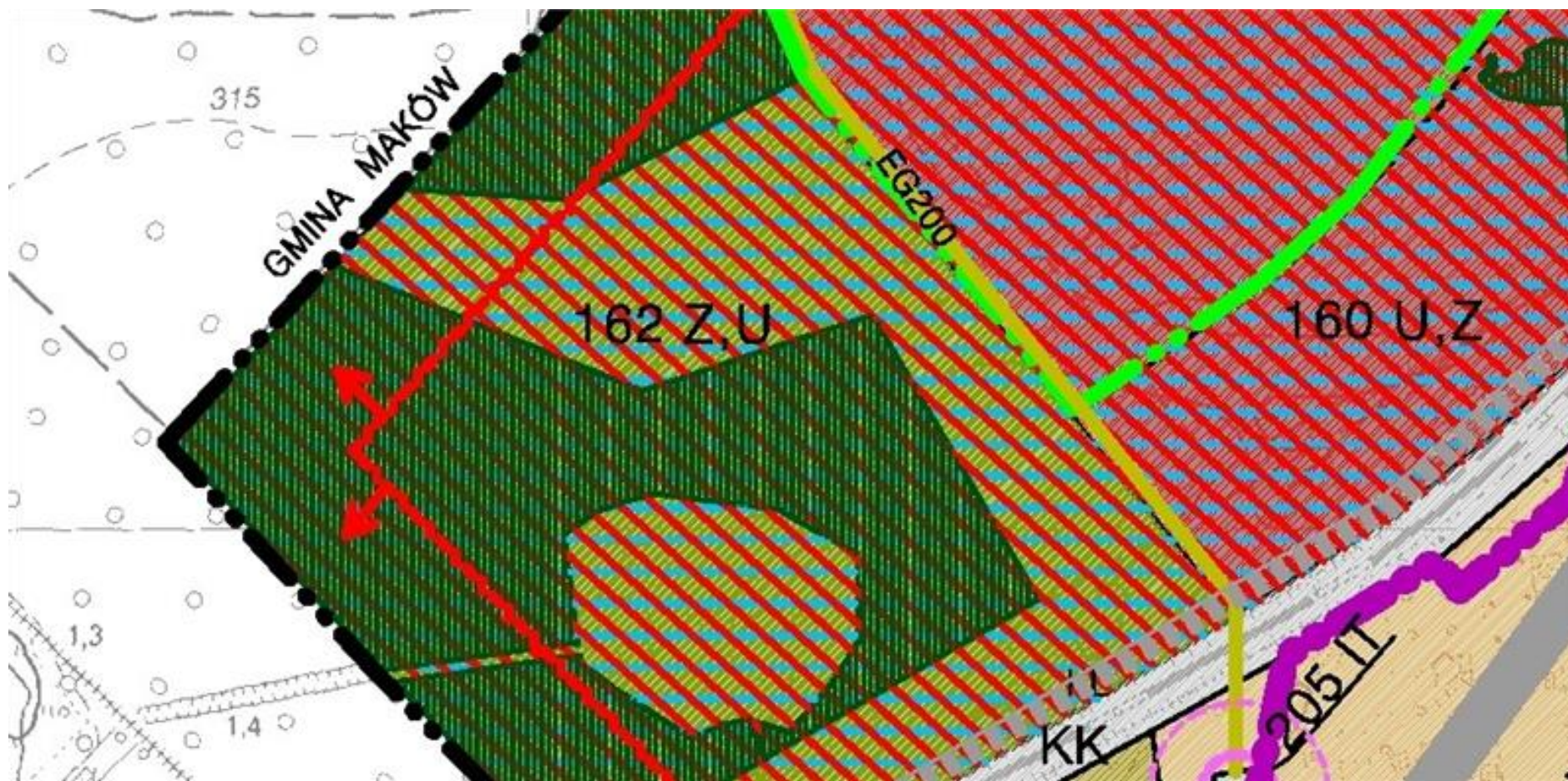
OBSZAR 98

		OBIEKTY ZABYTKOWE WPISANE DO REJESTRU ZABYTKÓW
		OBSZARY ZABYTKOWE WPISANE DO REJESTRU ZABYTKÓW
		OBIEKTY ZABYTKOWE UJĘTE W EWIDENCJI ZABYTKÓW MIASTA SKIERNIEWICE
		OBSZAR ZABYTKOWY UJĘTY W EWIDENCJI ZABYTKÓW MIASTA SKIERNIEWICE
ZEBIEGO		STANOWISKA ARCHEOLOGICZNE
WYMAGAJĄCYM		GRANICE STREF OCHRONY STANOWISK ARCHEOLOGICZNYCH

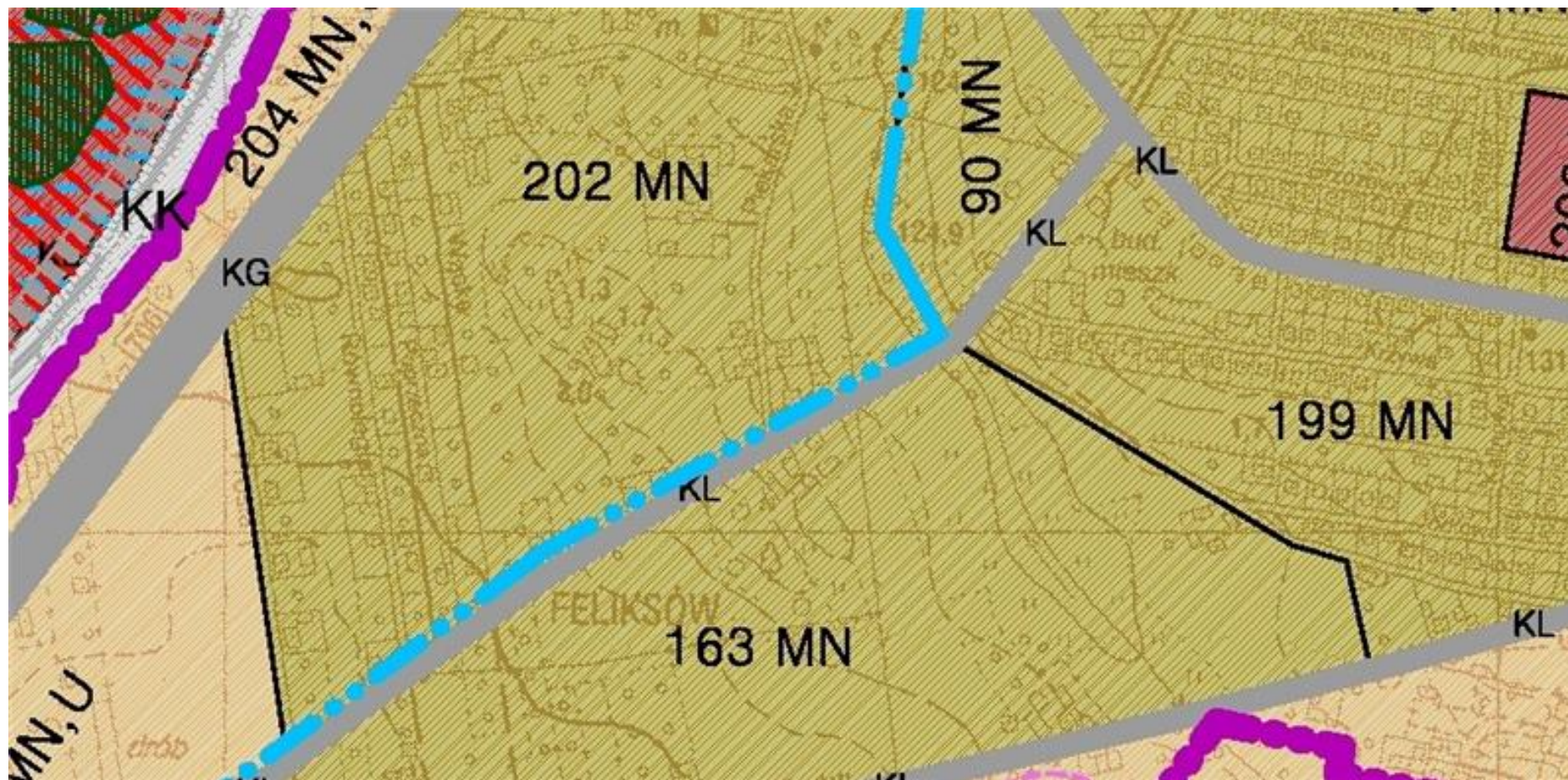
OBSZAR 99



OBSZAR 101



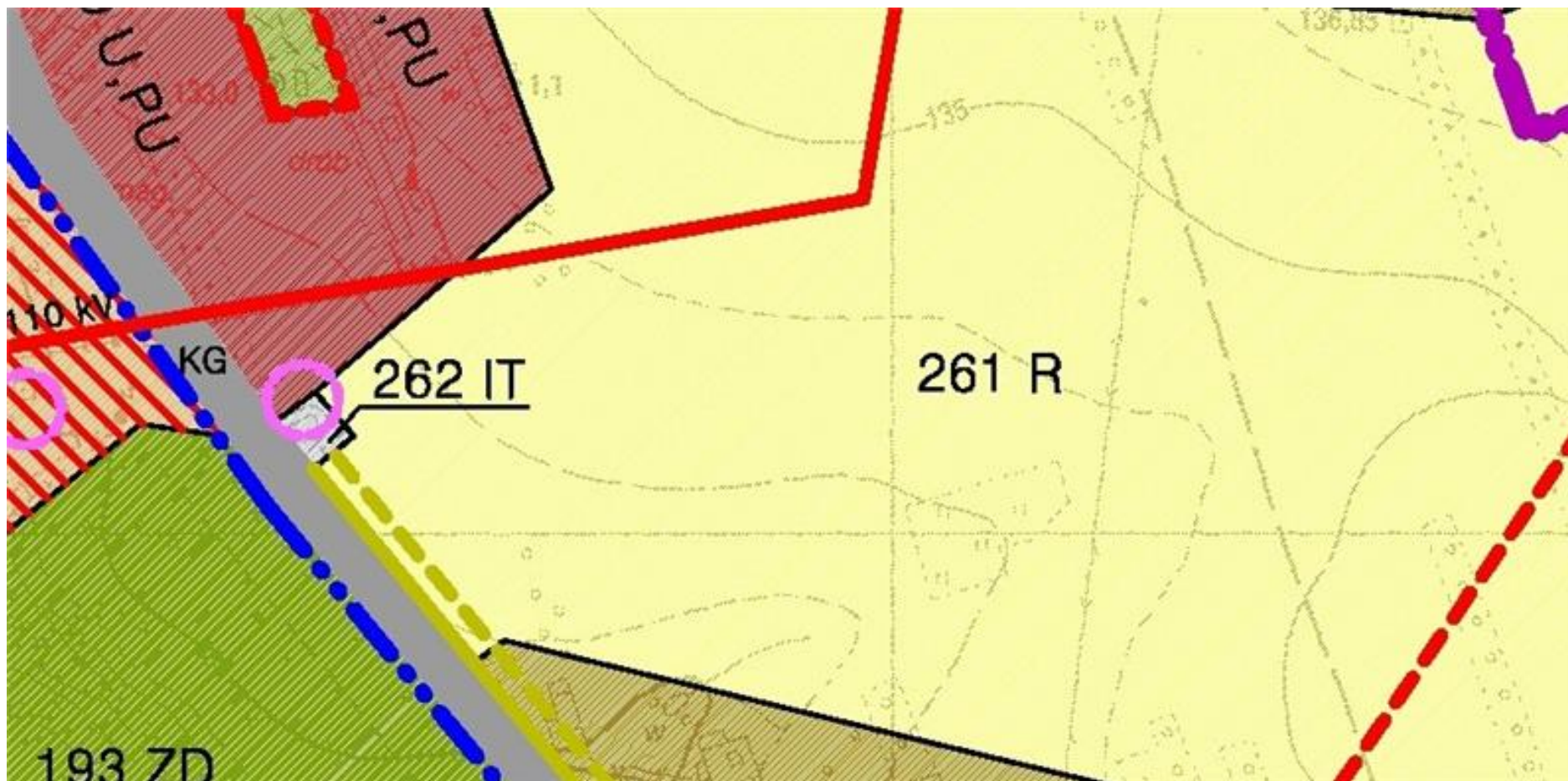
OBSZAR 102



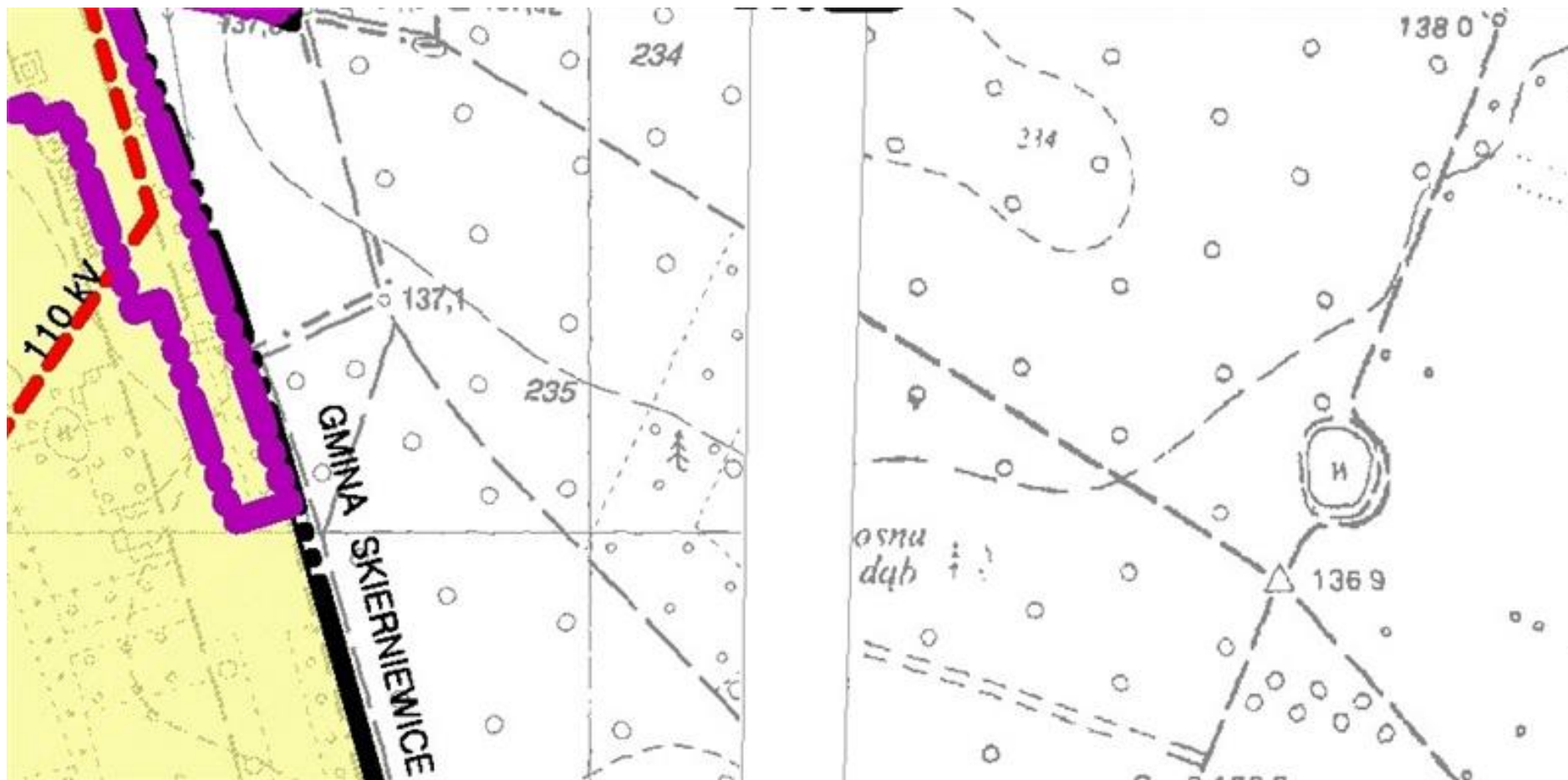
OBSZAR 103



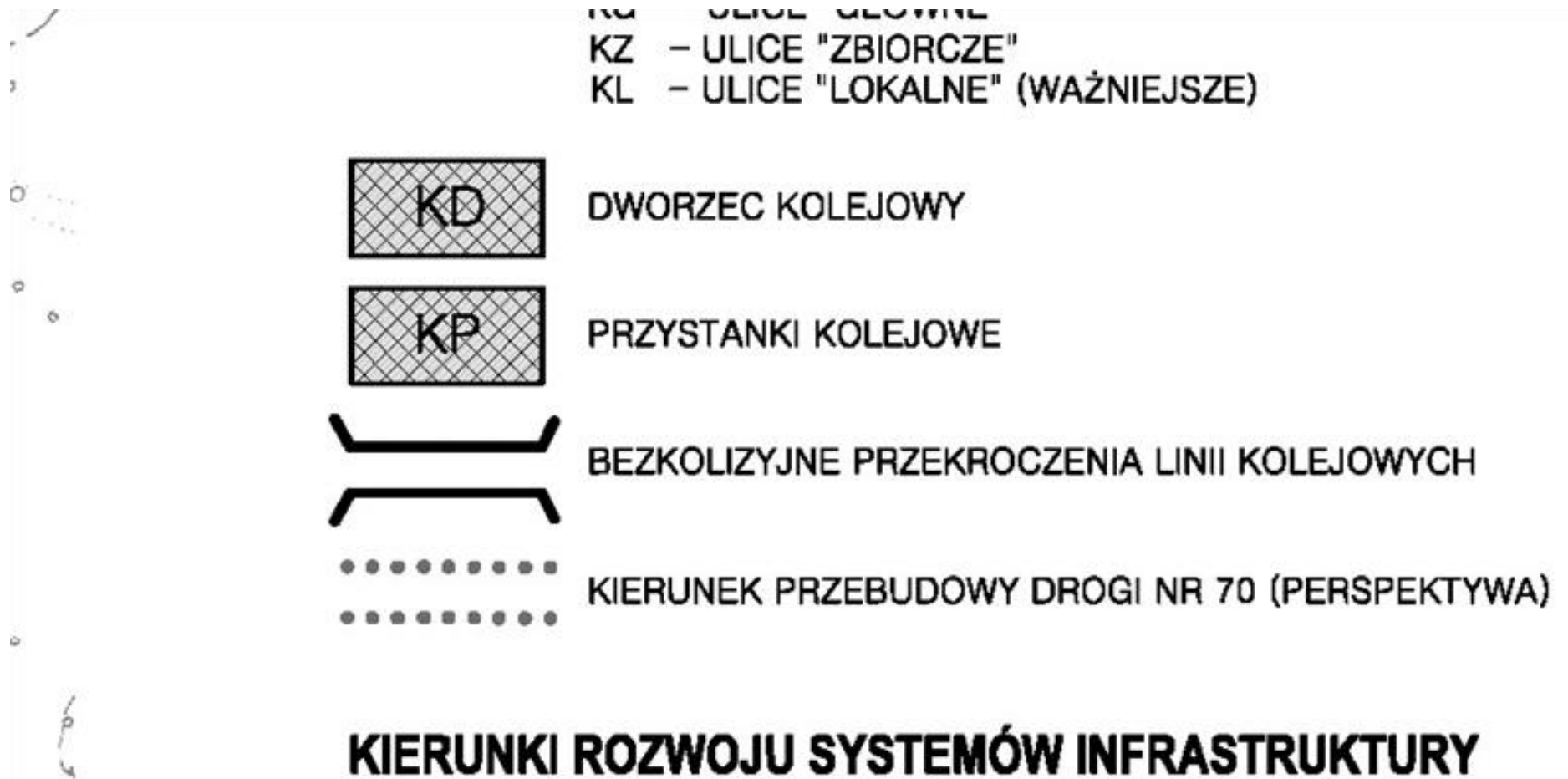
OBSZAR 104



OBSZAR 105



OBSZAR 106



OBSZAR 107



STREFA "W" OCHRONY EKSPOZYCJI WARTOŚCIOWYCH P
KULTUROWYM I HISTORYCZNYM OBIEKTÓW

ELEMENTY POLITYKI ZAGOSPODAROWANIA PRZESTRZE



OBSZARY DOPUSZCZENIA WIELKOPOWIERZCHNIOWYCH
OBIEKTÓW HANDLOWYCH, O POWIERZCHNI SPRZEDAŻY
POWYŻEJ 2000 m²



OBSZARY PRZESTRZENI PUBLICZNEJ

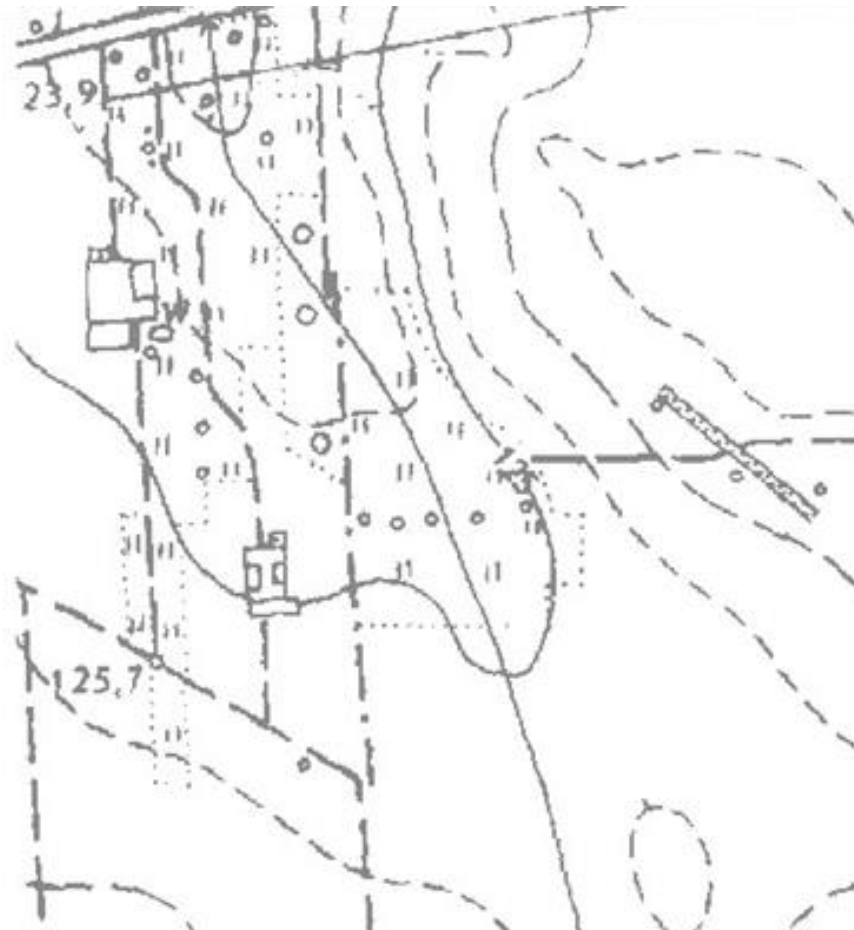


OBSZARY WYSTĘPOWANIA INWESTYCJI CELU
PUBLICZNEGO O ZNACZENIU PONADLOKALNYM
Z ZAKRESU ZABUDOWY USŁUGOWEJ

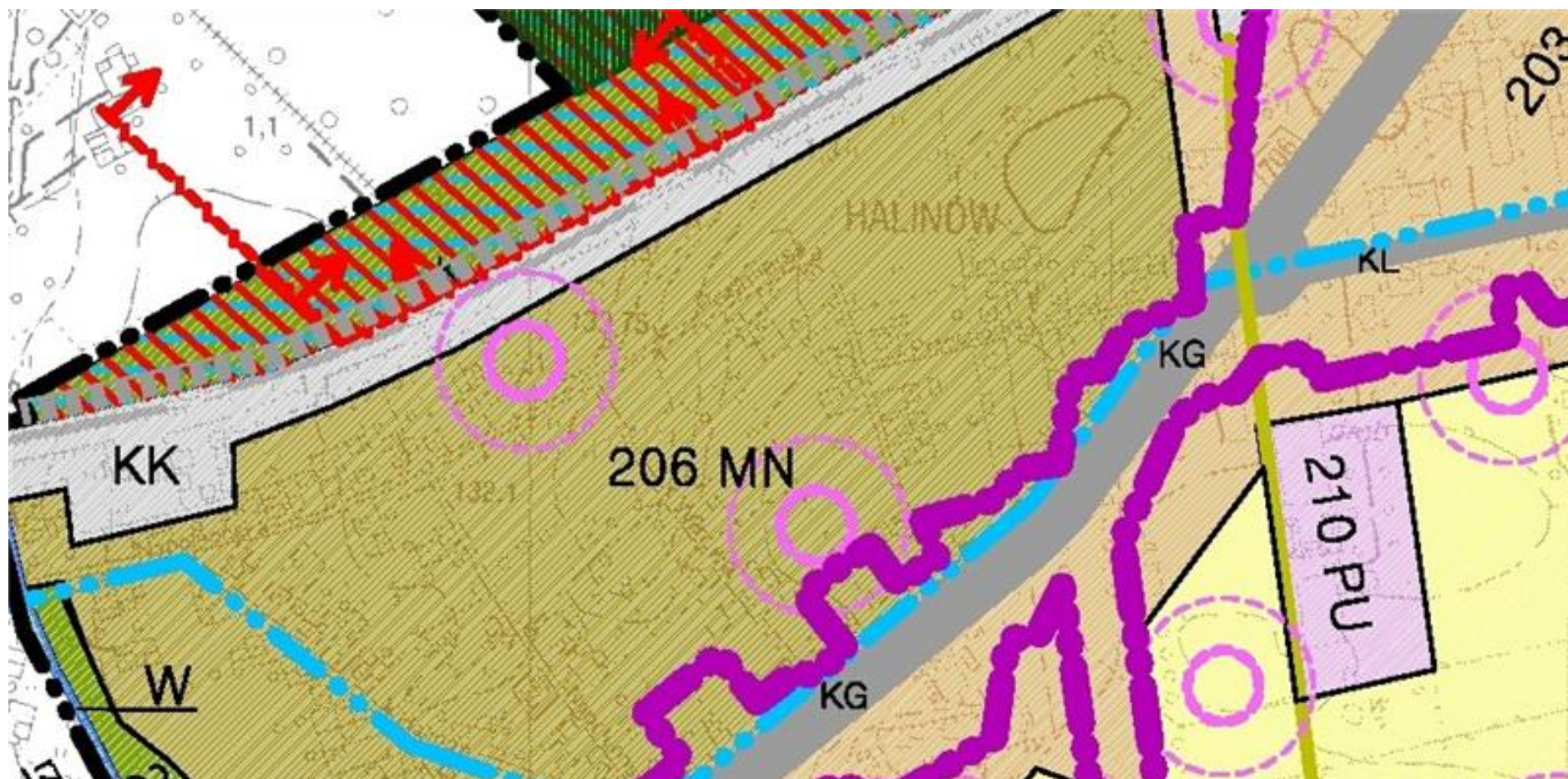
OBSZAR 108

OD WZGLĘDEM

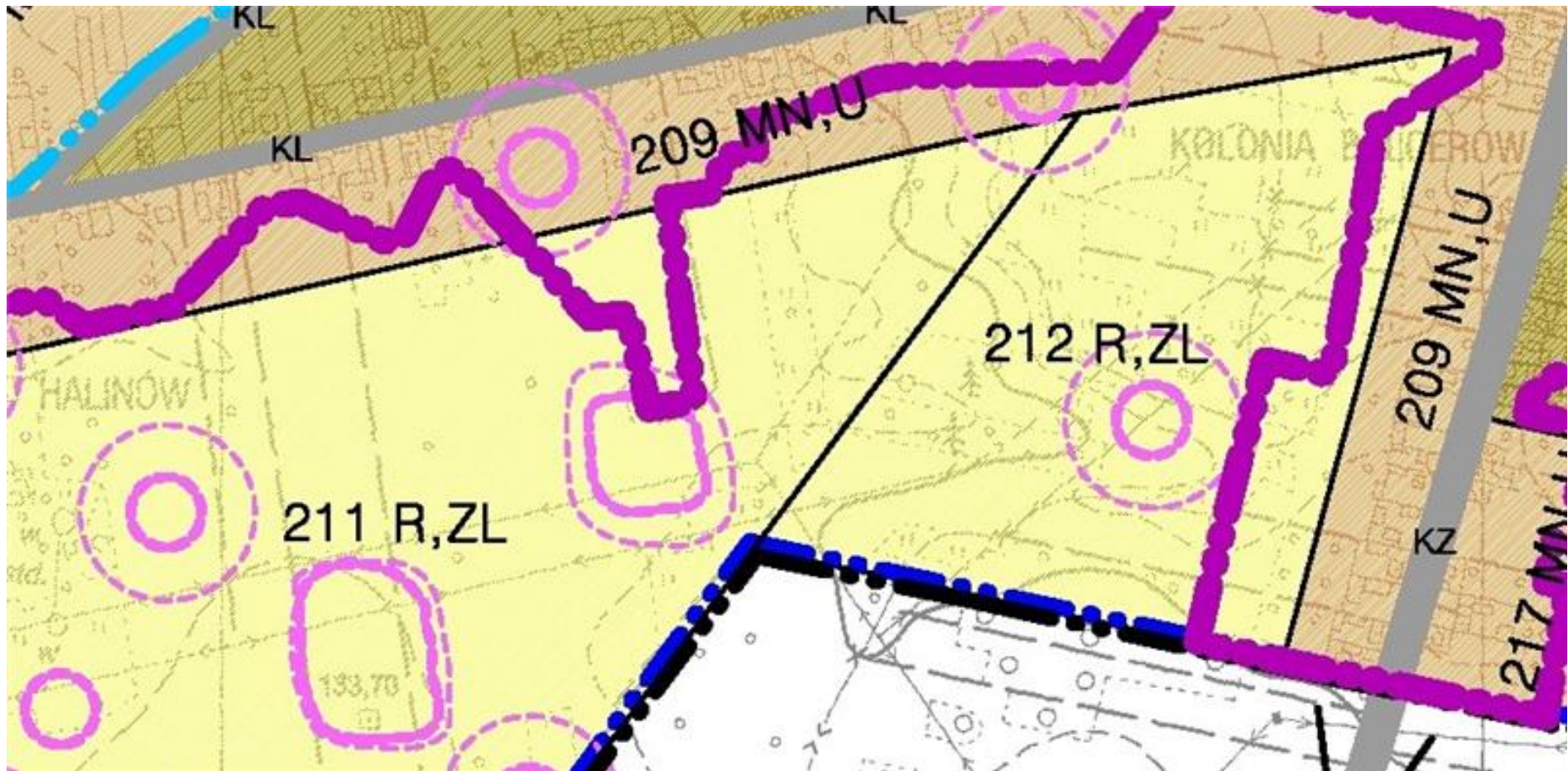
INNEGO



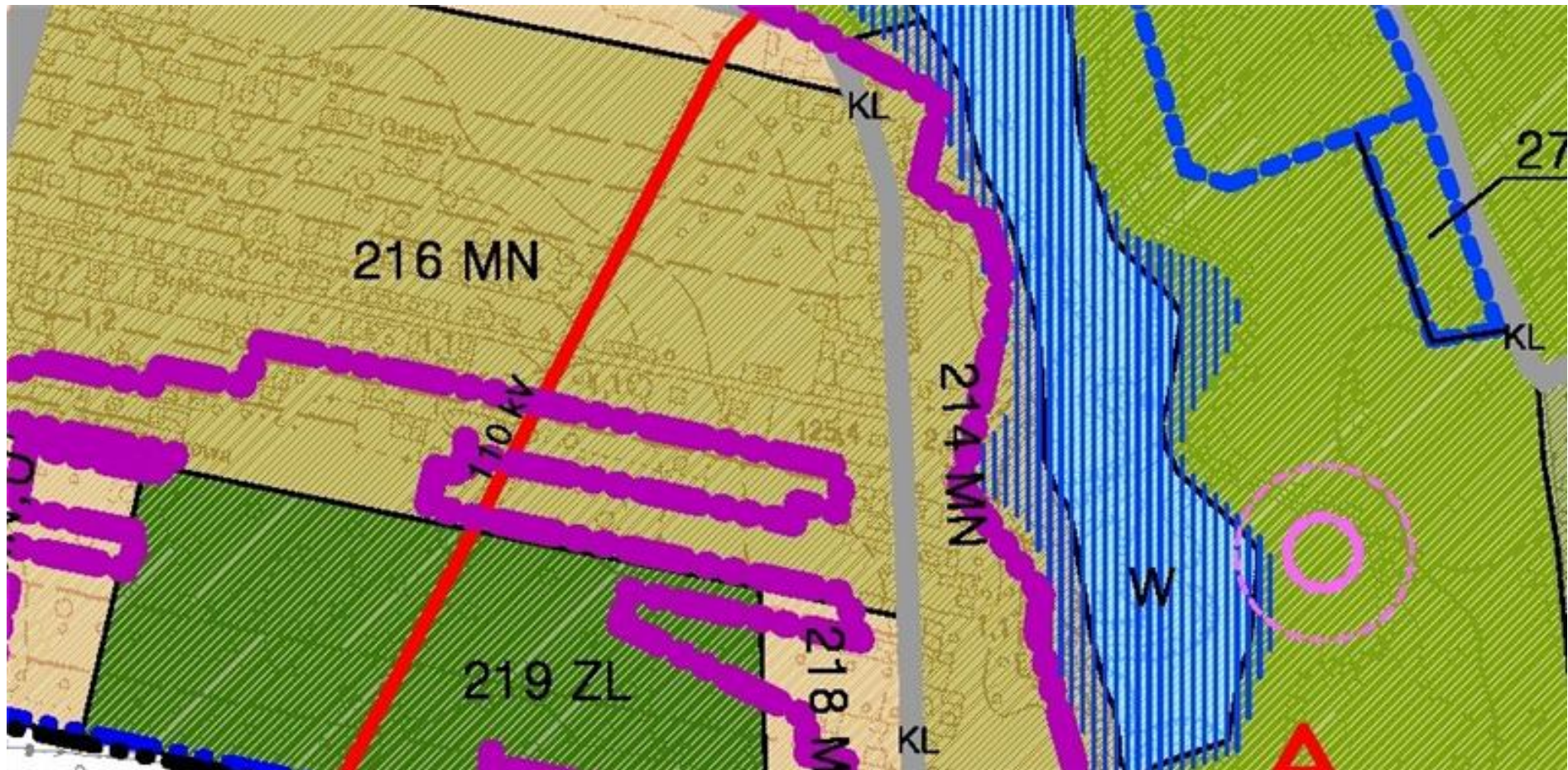
OBSZAR 110



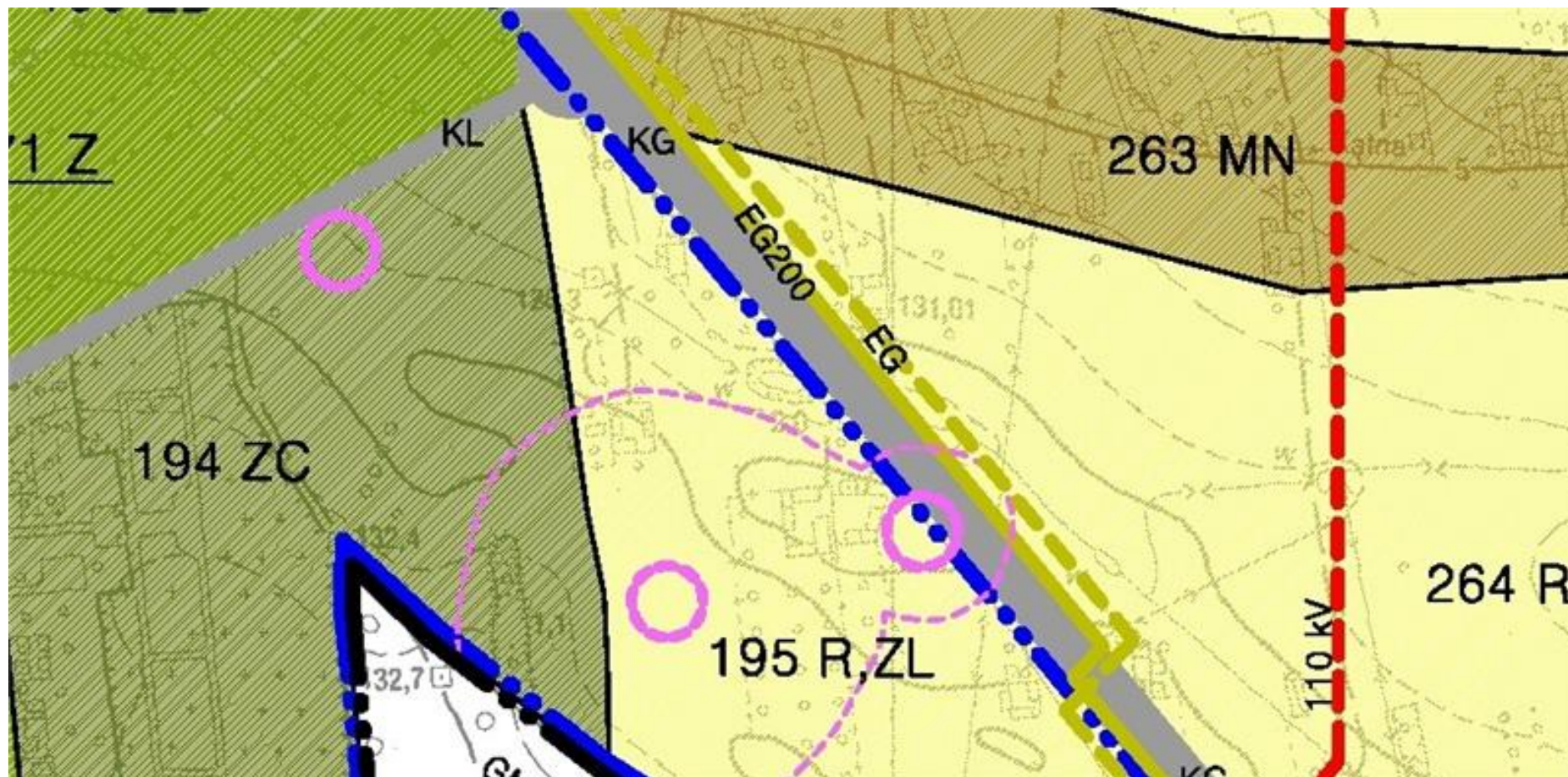
OBSZAR 111



OBSZAR 112



OBSZAR 113



OBSZAR 114



OBSZAR 115

TECHNICZNEJ

STACJA UZDATNIANIA WODY W MIEJSKIM SYSTEMIE
ZAOPATRZENIA W WODĘ



PROJEKTOWANA STACJA UZDATNIANIA WODY



CIEPŁOWNIA MIEJSKA – GŁÓWNY OBIEKT W MIEJSKIM
SYSTEMIE ZAOPATRZENIA W CIEPŁO



GŁÓWNE PUNKTY ZASILANIA ELEKTROENERGETYCZNEGO



MIEJSKA OCZYSZCZALNIA ŚCIEKÓW



STACJE REDUKCYJNE GAZU (Z WYSOKIEGO



OBSZAR 116



OBSZARY WYSTĘPOWANIA INWESTYCJI CELU PUBLICZNEGO O ZNACZENIU LOKALNYM Z ZAKRESU ZABUDOWY USŁUGOWEJ



OBSZARY WYSTĘPOWANIA GRUNTÓW LEŚNYCH WYMAGAJĄCE ZMIANY PRZEZNACZENIA NA CELE NIEROLNICZE I NIELEŚNE

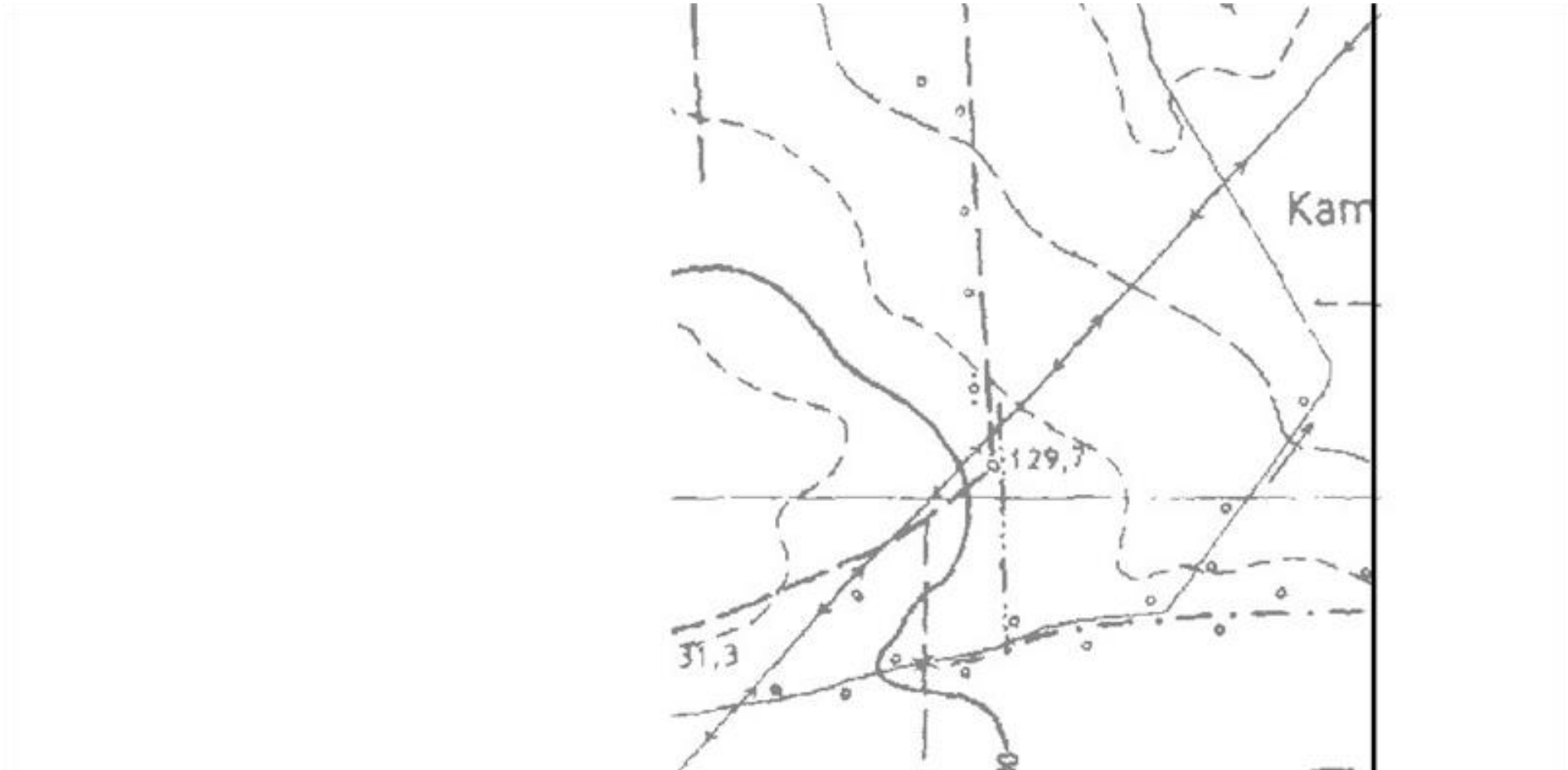


OBSZARY, DLA KTÓRYCH SAMORZĄD ZAMIERZA SPORZĄDZIĆ MIEJSCOWE PLANY ZAGOSPODAROWANIA PRZESTRZENNEGO

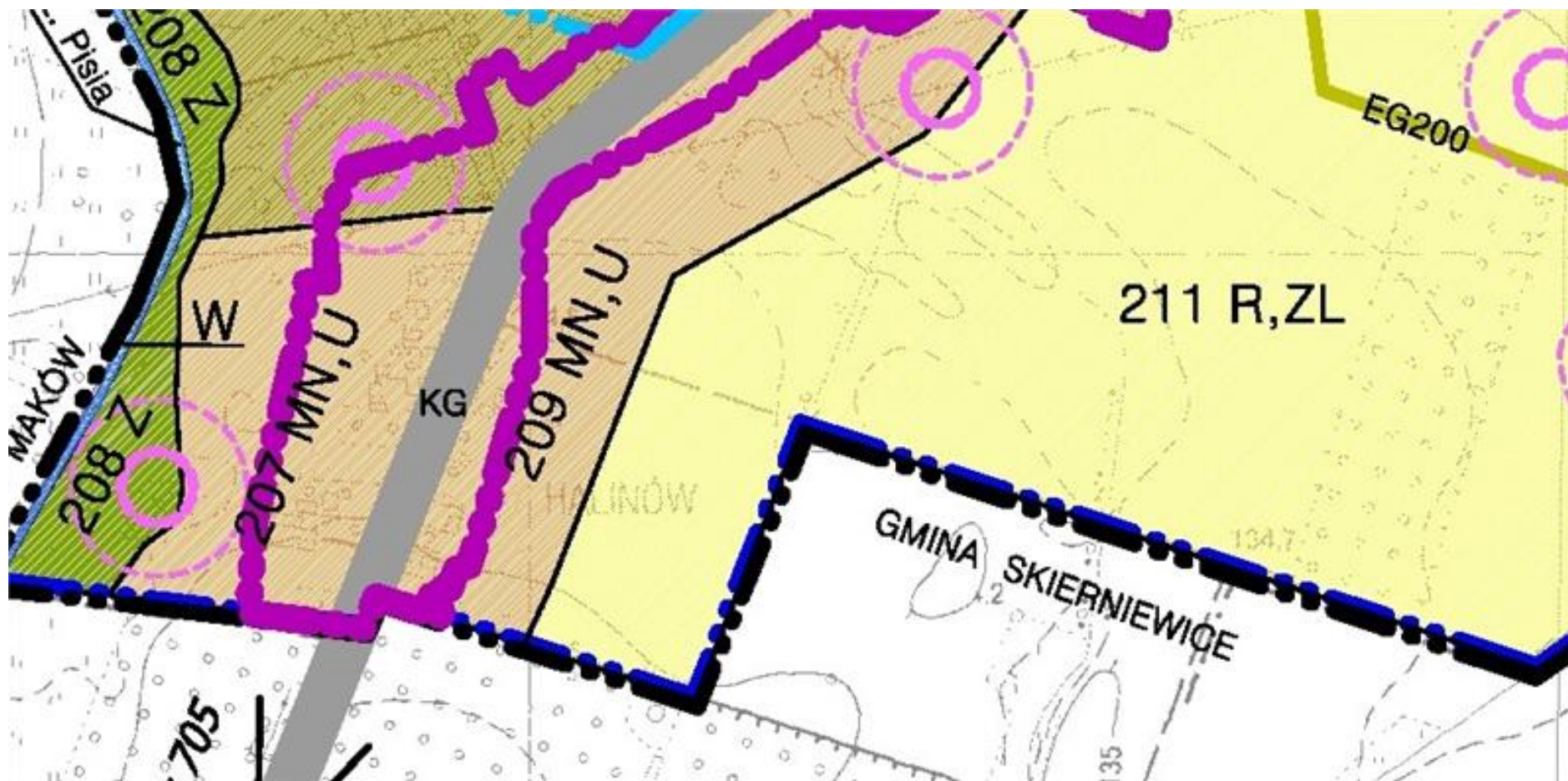


OBSZARY WYMAGAJĄCE PRZEKSZTAŁCEŃ

OBSZAR 117



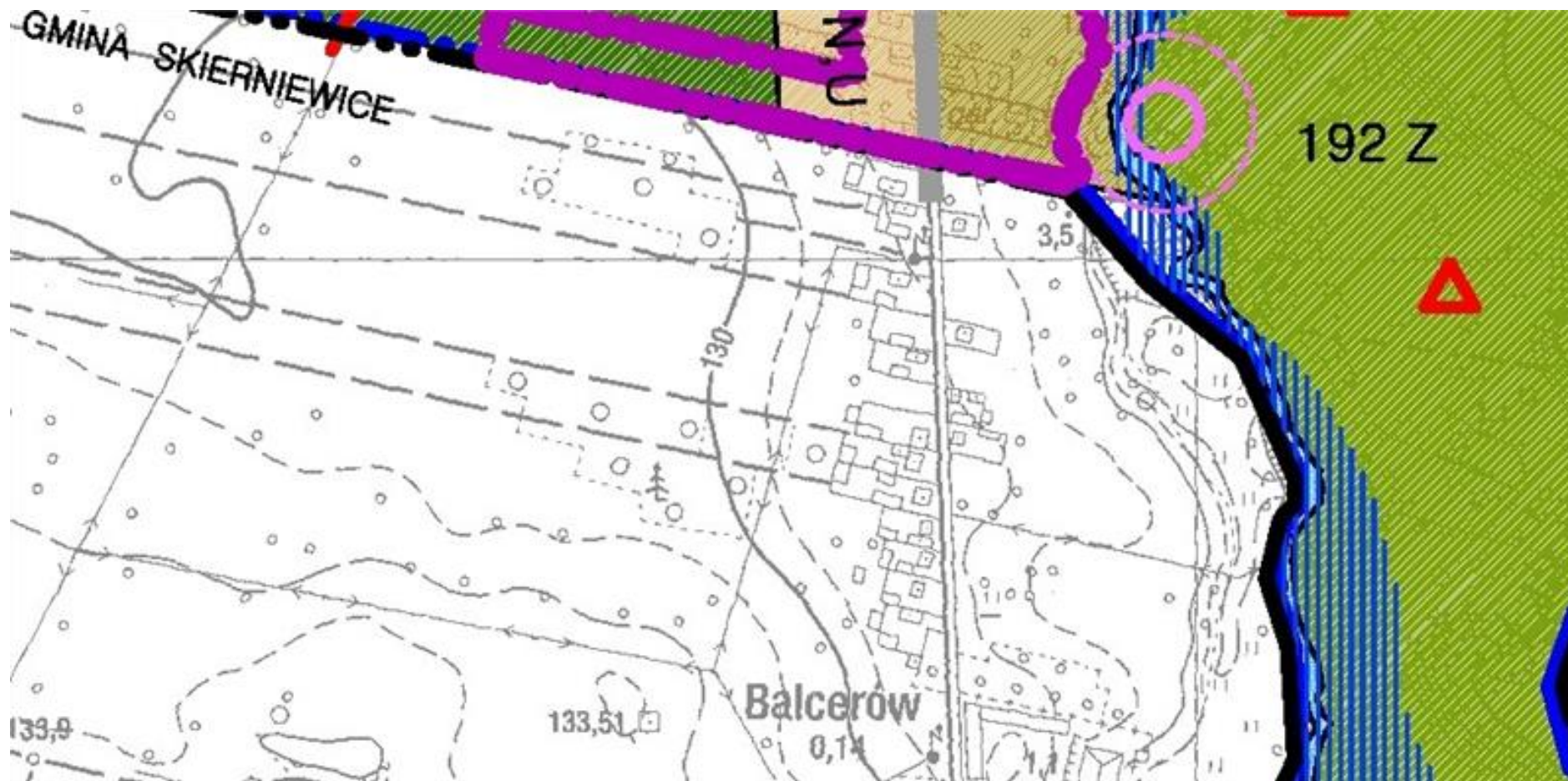
OBSZAR 119



OBSZAR 120



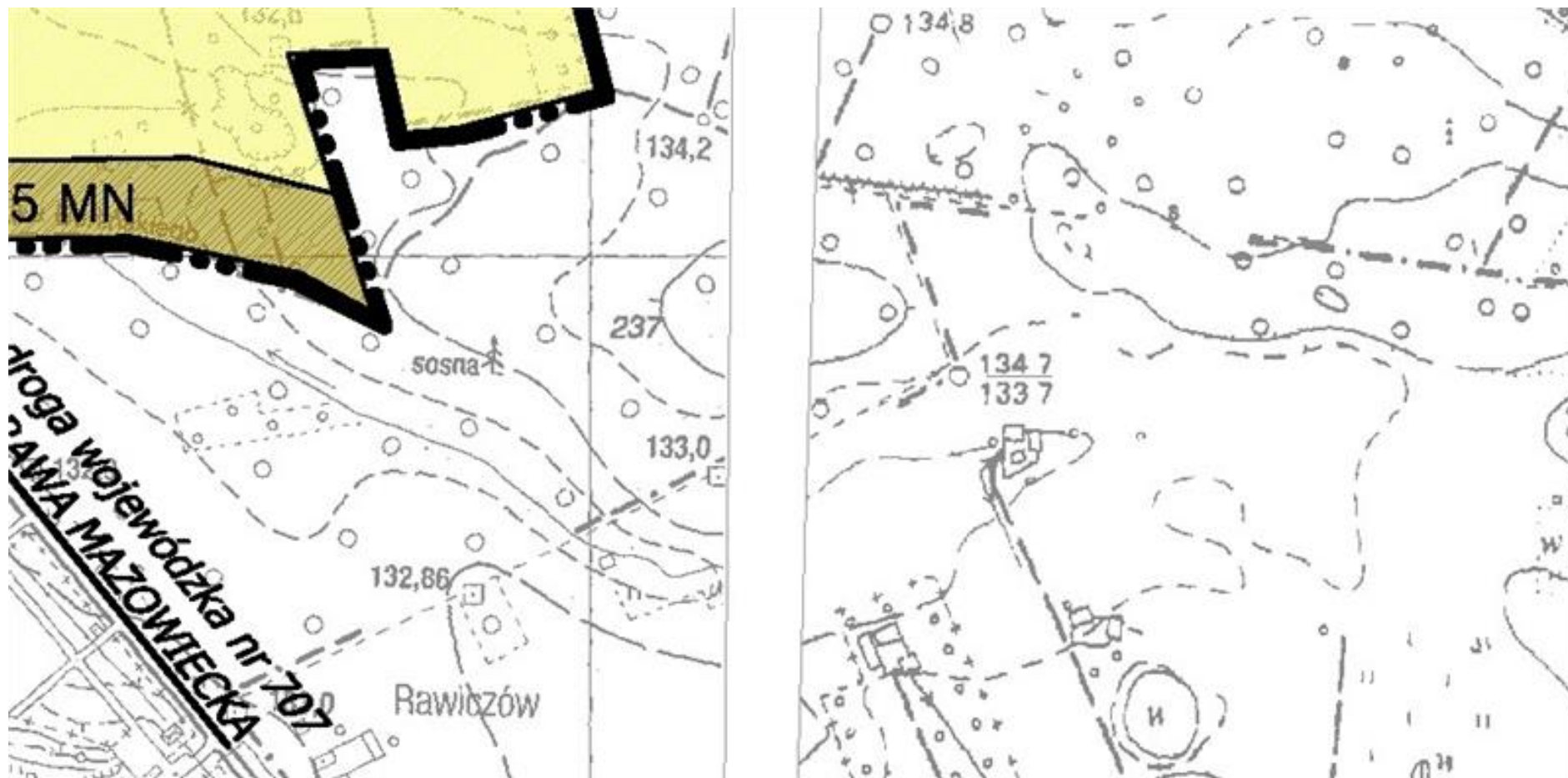
OBSZAR 121



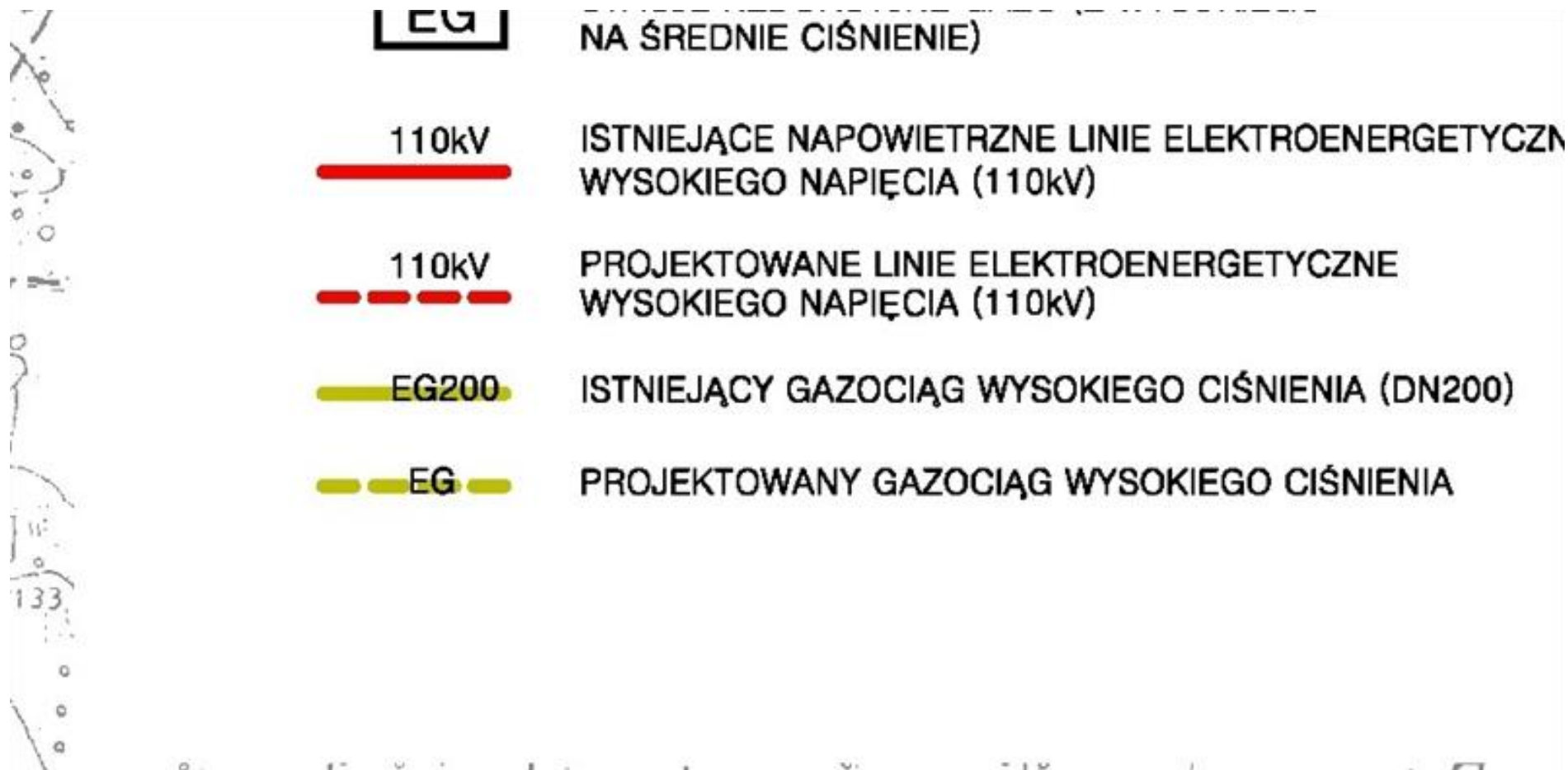
OBSZAR 122




OBSZAR 123



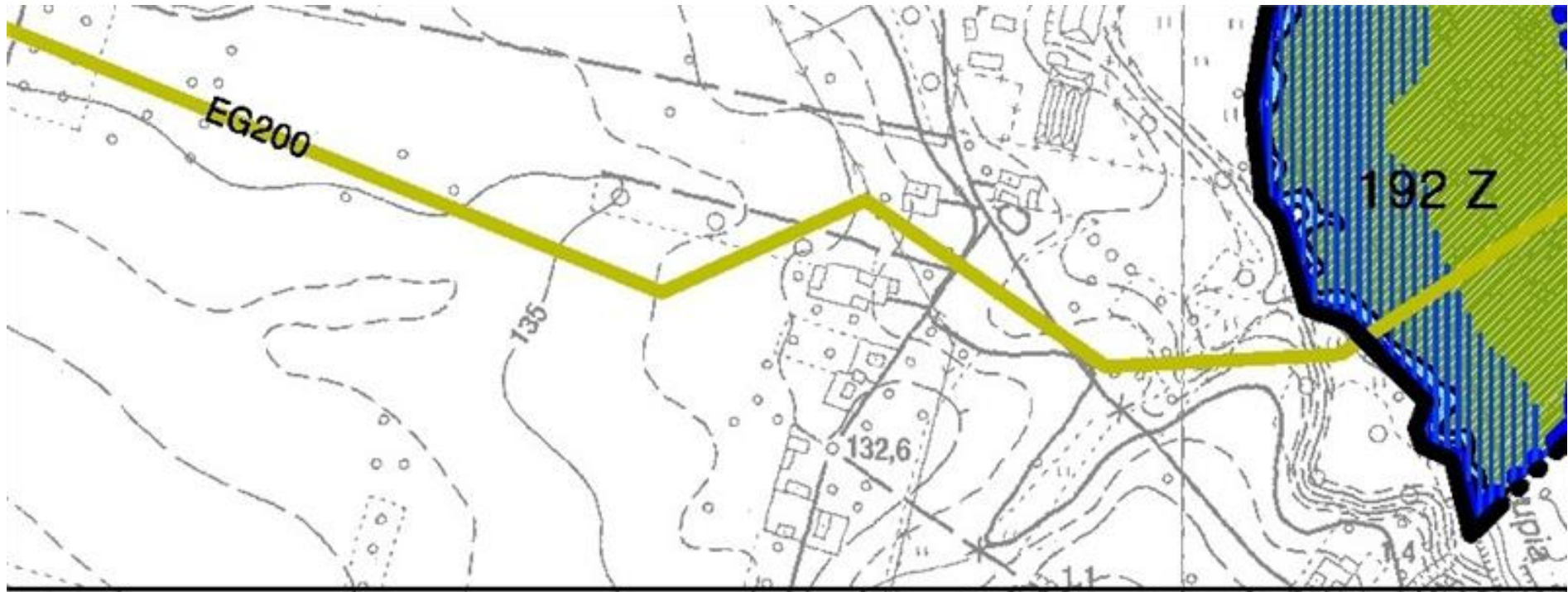
OBSZAR 124



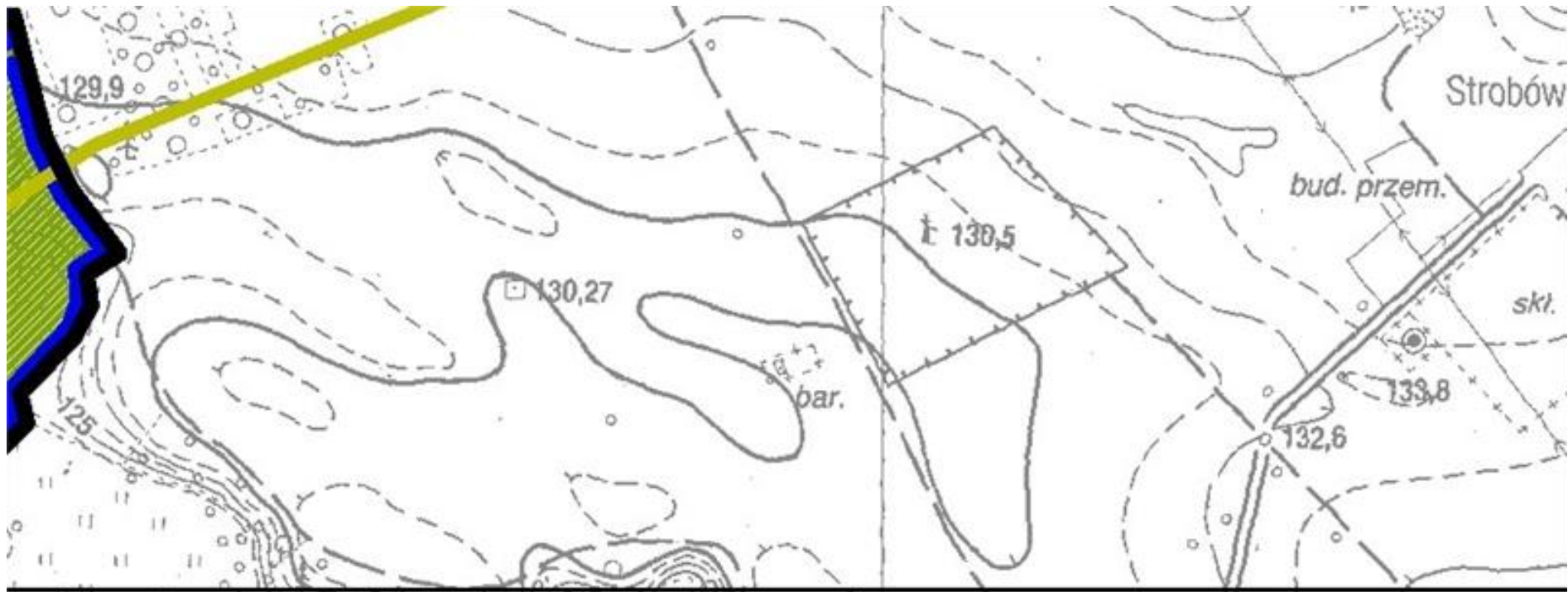
OBSZAR 125





OBSZAR 130




OBSZAR 131



LEGENDA:

-  GRANICE ADMINISTRACYJNE MIASTA
(GRANICE OBSZARU OBJĘTEGO STUDIUM)
-  GRANICE ADMINISTRACYJNE GMIN









**KSZTAŁTOWANIE STRUKTURY FUNKCJONALNO -
PRZESTRZENNEJ MISTA**

-  GRANICE ZASIĘGU OBSZARÓW FUNKCJONALNYCH WYODREBNIONE
WEDŁUG KRYTERIUM DOMINUJĄCEGO RODZAJU ZABUDOWY
I SPOSOBU UŻYTKOWANIA TERENÓW, OZNACZONE NUMEREM
CYFROWYM I SYMBOLEM LITEROWYM





OZNACZENIE TYPÓW OBSZARÓW FUNKCJONALNYCH

- | | |
|-----|---|
| M | OBSZARY O DOMINUJĄCEJ FUNKCJI ZABUDOWY MIESZKANIOWEJ |
| MN | OBSZARY O DOMINUJĄCEJ FUNKCJI ZABUDOWY MIESZKANIOWEJ JEDNORODZINNEJ |
| MW | OBSZARY O DOMINUJĄCEJ FUNKCJI ZABUDOWY MIESZKANIOWEJ WIELORODZINNEJ |
| U | OBSZARY O DOMINUJĄCEJ FUNKCJI ZABUDOWY USŁUGOWEJ |
| PP | OBSZARY O DOMINUJĄCEJ FUNKCJI ZABUDOWY TECHNICZNO-PRODUKCYJNEJ |
| PU | OBSZARY SKŁADÓW I MAGAZYNÓW ORAZ INNEJ ZABUDOWY NA POTRZEBY DZIAŁALNOŚCI GOSPODARCZEJ NIE BĘDĄCEJ PRODUKCJĄ |
| IT | OBSZARY LOKALIZACJI WAŻNIEJSZYCH OBIEKTÓW MIEJSKIEJ INFRASTRUKTURY TECHNICZNEJ |
| KK | OBSZARY KOLEJOWE, TERENY ZAMKNIĘTE |
| TZ | OBSZARY ZABUDOWY O STATUSIE TERENÓW ZAMKNIĘTYCH, INNE NIŻ KOLEJOWE |
| R | OBSZARY O DOMINUJĄCEJ FUNKCJI ROLNICTWA |
| R/B | OBSZARY ROLNICTWA, PERSPEKTYWICZNA REZERWA ROZWOJOWA ZABUDOWY MIEJSKIEJ |
| ZL | OBSZARY LASÓW |
| Z | OBSZARY O DOMINUJĄCEJ FUNKCJI ZIELENI (ZIELEŃ URZĄDZONA, ZIELEŃ TERENÓW OTWARTYCH PEŁNIĄCYCH FUNKCJE EKOLOGICZNE) |
| ZD | OBSZARY OGRODÓW DZIAŁKOWYCH |
| ZC | OBSZARY CMENTARZY |

**ZASADY OCHRONY ŚRODOWISKA I JEGO ZASOBÓW OCHRONY
PRZYRODY, KRAJOBRAZU KULTUROWEGO I UZDROWISK**

-  GRANICE OTULINY BOLIMOWSKIEGO PARKU KRAJOBRAZOWEGO I ZESPOŁU PRZYRODNICZO - KRAJOBRAZOWEGO "ZWIERZYNIĘC KRÓLEWSKI"
-  GRANICA BOLIMOWSKIEGO PARKU KRAJOBRAZOWEGO
-  GRANICA BOLIMOWSKO- RADZIEJOWICKIEGO OBSZARU CHRONIONEGO KRAJOBRAZU
-  REZERWAT PRZYRODY RZEKI RAWKI
-  UŻYTKI EKOLOGICZNE
-  OBSZARY SZCZEGÓLNEGO ZAGROŻENIA POWODZIĄ (WEDŁUG STUDIÓW DLA OBSZARÓW NIEOBWAŁOWANYCH NARAŻONYCH NA NIEBEZPIECZEŃSTWO POWODZI O PRAWDOPODOBIEŃSTWIE 1% DLA RZEKI SKIERNIEWKI I RZEKI RAWKI)
-  OBSZARY NARAŻONE NA OSUWANIE SIĘ MAS ZIEMNYCH (WEDŁUG SDCÓW DLA OBSZARÓW NIEOBWAŁOWANYCH NARAŻONYCH NA NIEBEZPIECZEŃSTWO POWODZI O PRAWDOPODOBIEŃSTWIE 1% DLA RZEKI SKIERNIEWKI I RZEKI RAWKI)
-  GRANICE STREFY "A" OCHRONY UZDROWISKOWEJ OBSZARU OCHRONY UZDROWISKOWEJ SKIERNIEWICE-MAKÓW
-  GRANICE STREFY "B" OCHRONY UZDROWISKOWEJ OBSZARU OCHRONY UZDROWISKOWEJ SKIERNIEWICE-MAKÓW
-  WSPÓLNE GRANICE STREFY "C" OCHRONY UZDROWISKOWEJ OBSZARU OCHRONY UZDROWISKOWEJ SKIERNIEWICE-MAKÓW ORAZ JEDNOSTKI POMOCNICZEJ MIASTA - OSIEDLA ZDROJOWEGO

**ZASADY OCHRONY DZIEDZICTWA KULTUROWEGO I ZABYTKÓW
ORAZ DÓBR KULTURY WSPÓŁCZESNEJ**

-  WSPÓLNA GRANICA STREF: "A - ŚCISLEJ OCHRONY KONSERWATORSKIEJ" I "C" OCHRONY STANOWISK ARCHEOLOGICZNYCH
-  GRANICA STREFY "B - OCHRONY HISTORYCZNYCH WARTOŚCI ROZPLANOWANIA PRZESTRZENI MIEJSKIEJ"
-  OBIEKTY ZABYTKOWE WPISANE DO REJESTRU ZABYTKÓW
-  OBSZARY ZABYTKOWE WPISANE DO REJESTRU ZABYTKÓW