



DZIENNIK URZĘDOWY WOJEWÓDZTWA ŁÓDZKIEGO

Łódź, dnia 15 września 2016 r.

Poz. 3937

UCHWAŁA NR XXIV/196/16 RADY MIEJSKIEJ W BIAŁEJ RAWSKIEJ

z dnia 25 sierpnia 2016 r.

w sprawie zmiany miejscowego planu zagospodarowania przestrzennego gminy Biała Rawska, fragment obszaru wsi Słupce i Szwejki Małe

Na podstawie art.18 ust. 2 pkt 5 ustawy z dnia 8 marca 1990r. o samorządzie gminnym (Dz. U. z 2016 r. poz.446), art.15 ust. 2, art. 20 ust. 1, art. 27 i art. 29 ustawy z dnia 27 marca 2003r. o planowaniu i zagospodarowaniu przestrzennym (Dz. U. z 2016 r. poz. 778, poz. 904, poz. 961) w nawiązaniu do Uchwały Nr X/94/15 Rady Miejskiej w Białej Rawskiej z dnia 12 sierpnia 2015 r. w sprawie przystąpienia do sporządzenia zmiany miejscowego planu zagospodarowania przestrzennego gminy Biała Rawska, fragment obszaru wsi Słupce i Szwejki Małe, Rada Miejska w Białej Rawskiej uchwala, co następuje:

Rozdział 1 Ustalenia ogólne

§ 1. Nie sformułowano rozstrzygnięcia w zakresie nieuwzględnionych uwag do projektu zmiany miejscowego planu zagospodarowania przestrzennego gminy Biała Rawska, fragmenty obszarów wsi Słupce i Szwejki Małe - uwagi nie wpłynęły.

§ 2. Stwierdza się, że projekt zmiany miejscowego planu zagospodarowania przestrzennego gminy Biała Rawska, fragment obszaru wsi Słupce i Szwejki Małe, nie narusza ustaleń studium uwarunkowań i kierunków zagospodarowania przestrzennego miasta i gminy Biała Rawska zatwierdzonego Uchwałą Nr IX/58/11 Rady Miejskiej Biała Rawska z dnia 17 czerwca 2011r. w sprawie uchwalenia studium uwarunkowań i kierunków zagospodarowania przestrzennego miasta i gminy Biała Rawska.

§ 3. 1. Wprowadza się zmiany w miejscowym planie zagospodarowania przestrzennego Gminy Biała Rawska, zatwierdzonym Uchwałą Nr XI/78/03 Rady Miejskiej Biała Rawska z dnia 29 sierpnia 2003r. w sprawie miejscowego planu zagospodarowania przestrzennego obszaru gminy Biała Rawska z wyłączeniem fragmentów wsi: Babsk, Gołyń, Ossa, Pągów, Porady Górne, Rokszyce, Rosławowice, Studzianek, Wólka Babska, Wólka Lesiewska, Żurawia i Julianów Lesiewski (Dziennik Urzędowy Województwa Łódzkiego Nr 291 poz. 2528 ze zmianami) .

2. Integralną częścią uchwały jest rysunek zmiany miejscowego planu będący załącznikiem Nr 1 do uchwały.

3. Szczegółowy przebieg granic obszaru objętego zmianą miejscowego planu jest określony na rysunku zmiany miejscowego planu.

4. Obowiązujący zakres rysunku zmiany planu obejmuje:

1) tereny określone symbolem cyfrowym i symbolem przeznaczenia terenu;

- 2) linie rozgraniczające tereny o różnym przeznaczeniu lub różnych zasadach zagospodarowania, które są granicą obszaru objętego zmianą planu miejscowego;
- 3) linie rozgraniczające tereny o różnym przeznaczeniu lub różnych zasadach zagospodarowania terenu;
- 4) punkty identyfikacyjne przebiegu linii rozgraniczających tereny o różnym przeznaczeniu lub różnych zasadach zagospodarowania terenu;
- 5) nieprzekraczalne linie zabudowy;
- 6) zwymiarowanie linii zabudowy oraz linii rozgraniczających tereny o różnym przeznaczeniu lub różnych zasadach zagospodarowania w metrach.

5. Zmianą miejscowego planu zagospodarowania przestrzennego ustala się stawkę procentową służącą naliczaniu opłaty z tytułu wzrostu wartości nieruchomości w wysokości 30%.

§ 4. 1. Pojęcia i określenia użyte w planie, a nie zdefiniowane w niniejszym paragrafie, należy rozumieć zgodnie z ogólnie obowiązującymi przepisami prawa obowiązującego wg stanu na dzień podjęcia niniejszej uchwały.

2. Jeżeli pojęcia i określenia użyte w zmianie planu, a nie zdefiniowane w niniejszym paragrafie, posiadają różne definicje w ogólnie obowiązujących przepisach prawa, należy stosować ich znaczenie wg przepisów o planowaniu i zagospodarowaniu przestrzennym.

3. Ilekroć w zmianie planu miejscowego jest mowa o:

- 1) "obszarze zmiany planu" - należy przez to rozumieć nieruchomości lub ich części położone w granicach niniejszej zmiany planu;
- 2) "obszarze urbanistycznym" - należy przez to rozumieć fragment obszaru gminy, którego granice pokrywają się z granicami obrębu geodezyjnego;
- 3) "terenach" - należy przez to rozumieć wydzielone liniami rozgraniczającymi w obszarze zmiany planu, nieruchomości lub ich części, dla których zostały określone niniejszą zmianą planu różne przeznaczenia lub różne zasady zagospodarowania i które zostały oznaczone w tekście zmiany miejscowego planu oraz na rysunku zmiany miejscowego planu symbolami cyfrowymi;
- 4) "przeznaczeniu" - należy przez to rozumieć określone dla poszczególnych terenów zespoły uprawnień i zobowiązań do podejmowania działań w przestrzeni, służących realizacji określonych celów, wyodrębnione wg zasad i sposobów korzystania z nieruchomości, oznaczone w tekście zmiany planu i na rysunku zmiany planu symbolami literowymi;
- 5) "dopuszczeniu" należy przez to rozumieć uprawnienia do realizacji na działce budowlanej obiektów budowlanych lub form zagospodarowania wskazanych w zasadach i warunkach zagospodarowania terenu, które wykraczają poza ustalone w definicji przeznaczenia terenu określonej w ust. 4 niniejszego paragrafu jako towarzyszących istniejącym lub realizowanym obiektom budowlanym o funkcjach zgodnych z przeznaczeniem ustalonym w rozdziale 2 uchwały, o udziale powierzchni użytkowej wszystkich budynków na działce budowlanej nie przekraczającym 45 %, przy zachowaniu pozostałych ustaleń planu;
- 6) "granicach obszaru objętego rysunkiem zmiany planu" - należy przez to rozumieć te zewnętrzne linie rozgraniczające tereny o różnym przeznaczeniu lub różnych zasadach zagospodarowania, przy których wykreślono symbol granicy (określony w legendzie rysunku zmiany planu) obszaru objętego rysunkiem zmiany planu;
- 7) "nieprzekraczalnej linii zabudowy" - należy przez to rozumieć linię, w której może być umieszczona ściana budynku bez jej przekraczania w kierunku linii rozgraniczającej ulicy lub innych wskazanych rysunkiem zmiany planu elementów zagospodarowania terenu; zakaz ten nie dotyczy elementów architektonicznych takich jak: balkon, wykusz, loggia, gzyms, okap dachu, rynna, rura spustowa, podokiennik, zadaszenie nad wejściem, ryzalitów, przedsionków, schodów zewnętrznych, pochylni, tarasów, części podziemnych obiektów budowlanych oraz innych detali wystroju architektonicznego, których wysunięcie poza ścianę budynku nie przekracza odległości 1,3 m chyba, że jest to linia zabudowy ustalona od napowietrznej linii elektroenergetycznej;

- 8) "udziale procentowym powierzchni biologicznie czynnej" - należy przez to rozumieć wskaźnik urbanistyczny (liczbę niemianowaną) ustalony zmianą planu dla terenu lub działki budowlanej, uzyskany z podzielenia sumy powierzchni gruntu rodzimego pokrytego roślinnością oraz wodami powierzchniowymi na terenie lub działce budowlanej, a także 50% sumy powierzchni tarasów i stropodachów, urządzonych jako stałe trawniki lub kwietniki na podłożu zapewniającym ich naturalną wegetację, o powierzchni nie mniejszej niż 10 m², do powierzchni całego terenu lub działki budowlanej;
- 9) "stanie istniejącym" zagospodarowania terenu - należy przez to rozumieć stan zagospodarowania oraz stan granic prawnych terenu na dzień uchwalenia niniejszej zmiany planu;
- 10) "połu widoczności" - należy przez to rozumieć powierzchnię w obrębie skrzyżowania ulic poza jezdniami, wolną od przeszkód wyższych niż 0,75 m, jak: budowle, drzewa, krzewy, słupy, tablice, parkujące pojazdy itp;
- 11) "zachowaniu obiektów budowlanych lub przyrodniczych" w poszczególnych terenach - należy przez to rozumieć: dopuszczalność wykonywania na istniejących obiektach budowlanych przebudowy, rozbudowy, nadbudowy, odbudowy i remontów, a na istniejących obiektach przyrodniczych wykonywania zabiegów pielęgnacyjnych i odtworzeniowych przy spełnieniu warunków i parametrów zabudowy określonych planem;
- 12) "wysokości budynków" określonej w metrach - należy przez to rozumieć wysokość liczoną od poziomu terenu przy najniższym położonym wejściu do budynku lub jego części pierwszej kondygnacji nadziemnej budynku do najwyższego położonego punktu przekrycia;
- 13) „przepisach szczególnych lub odrębnych” należy przez to rozumieć zawarte w ustawach i rozporządzeniach przepisy oraz ograniczenia w zabudowie i zagospodarowaniu terenu wynikające z uchwał właściwych organów.

4. Ilekroć w zmianie planu miejscowego jest mowa o przeznaczeniu:

- 1) **"tereny zabudowy mieszkaniowej jednorodzinnej z usługami"**, oznaczone symbolem **"MNu"**, należy przez to rozumieć przeznaczenie ograniczone do zachowania istniejących oraz realizowania z niezbędnymi do ich funkcjonowania budynkami o pomieszczeniach technicznych i gospodarczych, garażami oraz powierzchniami biologicznie czynnymi, dojazdami, dojazdami, miejscami postojowymi, obiektami małej architektury i obiektami infrastruktury technicznej, przy zachowaniu ograniczeń zawartych w treści niniejszej uchwały:
 - a) projektowanych budynków mieszkalnych jednorodzinnych,
 - b) obiektów budowlanych związanych z działalnością usługową o funkcjach: administracji, kultury, oświaty, służby zdrowia (z wyłączeniem szpitali), opieki społecznej i socjalnej (z wyłączeniem domów opieki), obsługi finansowej, handlu (z wyłączeniem obiektów handlowych o powierzchni użytkowej powyżej 200 m²), sportu i rekreacji, gastronomii, poczty i telekomunikacji, usług (z wyłączeniem związanych z obsługą środków transportu samochodowego w tym warsztatów naprawy, stacji diagnostycznych, placów manewrowych do nauki jazdy, baz transportu samochodowego, zakładów wulkanizacji, myjni samochodowych i stacji paliw), wyłącznie jako towarzyszących istniejącemu lub projektowanemu budynkowi mieszkalnemu lub jako lokalu w budynku mieszkalnym;
- 2) **"tereny zabudowy zagrodowej z mieszkaniowo-usługową"**, oznaczoną symbolem **„RMu"**, należy przez to rozumieć przeznaczenie ograniczone do zachowania istniejących oraz realizowania projektowanych (z niezbędnymi do ich funkcjonowania budynkami o pomieszczeniach technicznych i gospodarczych, garażami oraz terenami zieleni, dojazdami, dojazdami, miejscami postojowymi i obiektami infrastruktury technicznej, przy zachowaniu ograniczeń zawartych w treści niniejszej uchwały):
 - a) budynków mieszkalnych w zabudowie zagrodowej, budynków o funkcji produkcyjnej w gospodarstwie rolnym, w skład której wchodzi budynki i urządzenia służące przechowywaniu środków produkcji, prowadzeniu produkcji rolniczej, przetwarzaniu i magazynowaniu wyprodukowanych w gospodarstwie produktów rolniczych i przeznaczonych dla potrzeb własnych gospodarstwa rolnego z dopuszczeniem budynków o funkcji związanej z obsługą rolnictwa oraz budynków o funkcji produkcyjnej z zakresu przetwórstwa rolno-spożywczego wyłącznie jako budynków realizowanych na działkach zabudowy zagrodowej,

- b) budynków mieszkalnych jednorodzinnych,
 - c) budynków o funkcji usługowej (z wyłączeniem budynków kultu religijnego, handlowych o powierzchni sprzedaży powyżej 200m², sportu i rekreacji, oświaty, służby zdrowia, opieki społecznej i socjalnej oraz stacji paliw) wyłącznie jako zabudowy realizowanej na działkach zabudowy zagrodowej lub zabudowy mieszkaniowej jednorodzinnej;
- 3) **"tereny wód powierzchniowych w rowach melioracyjnych"**, oznaczonym symbolem **"Wm"**, należy przez to rozumieć przeznaczenie ograniczone do zachowania istniejących w granicach linii brzegu oraz realizacji projektowanych rowów melioracyjnych z nadbrzeżnymi użytkami zielonymi zadrzewieniami i zakrzaczami;
- 4) **"tereny dróg publicznych - droga (ulica) dojazdowa"**, oznaczonym symbolem **"KD-D"**, należy przez to rozumieć przeznaczenie ograniczone do zachowania istniejących oraz realizacji projektowanych dróg o klasie dojazdowa, o pasie drogowym określonym liniami rozgraniczającymi.

Rozdział 2

Zasady ochrony i kształtowania ład przestrzennego na obszarach zmiany planu

§ 5. Na obszarze objętym zmianą miejscowego planu ustala się ogólne zasady zagospodarowania oraz zasady identyfikacji ustaleń rysunków zmiany planu miejscowego:

- 1) linie rozgraniczające tereny o różnym przeznaczeniu lub zasadach zagospodarowania należy identyfikować w oparciu o ustalenia zawarte w przepisach rozdziału 3 niniejszej uchwały, a w przypadku braku takich ustaleń w oparciu o:
 - a) punkty identyfikacyjne lub zwymiarowanie, określone na rysunkach zmiany planu,
 - b) trwałe naniesienia lub granice własności - jako linie (punkty) pokrywające się z tymi elementami rysunkach zmiany planu;
- 2) w sytuacji wyczerpania warunków określonych w pkt 1 niniejszego paragrafu, linie rozgraniczające tereny o różnym przeznaczeniu lub zasadach zagospodarowania należy identyfikować w oparciu o miary graficzne z rysunków zmiany planu;
- 3) linie zabudowy - określono na rysunkach zmiany planu zwymiarowaniem;
- 4) w sytuacji, gdy dla danego terenu (fragmentu terenu) nie określono linii zabudowy, należy przez to rozumieć, że linia pokrywa się z linią rozgraniczającą tereny o różnym przeznaczeniu lub zasadach zagospodarowania przy zachowaniu przepisów szczególnych;
- 5) w pasie terenu określonym linią zabudowy i linią rozgraniczającą ulicy obowiązuje zakaz realizacji tymczasowych obiektów budowlanych chyba, że ustalenia zawarte w przepisach rozdziału 3 niniejszej uchwały stanowią inaczej;
- 6) maksymalna wysokość budynku mieszkalnego nie może przekraczać:
 - a) o jednej kondygnacji nadziemnej - 7,5 m,
 - b) o wysokości 2 kondygnacje nadziemne i wysokości dwie kondygnacje nadziemne w tym druga kondygnacja nadziemna w poddaszu użytkowym – 10 m;
- 7) maksymalna wysokość dla budynku usługowego o jednej kondygnacji lub o dwóch kondygnacjach nie może przekraczać 9 m, chyba że ustalenia rozdziału 3 stanowią inaczej;
- 8) w terenach, na których przeznaczenie umożliwia realizację budynków, dopuszczalne jest sytuowanie budynków bezpośrednio przy granicy sąsiedniej działki budowlanej lub zbliżenie na odległości do 1,5 m od granicy z sąsiednią działką budowlaną przy zachowaniu przepisów dotyczących dostępu do pomieszczeń naturalnego oświetlenia, zapewnienia w pomieszczeniach czasu nasłonecznienia, zachowania bezpieczeństwa pożarowego oraz przy zachowaniu pozostałych ustaleń planu;
- 9) w terenach o symbolach przeznaczenia: „MNu”, „RMu” obowiązują poniższe zasady kształtowania dachów na budynkach mieszkalnych:
 - a) główne połacie dachowe o nachyleniu od 25% do 100%,

- b) przy zastosowaniu lukarn wyklucza się początek zadaszenia lukarny w kalenicy dachu,
 - c) zadaszenie lukarny symetryczne,
 - d) linia głównej kalenicy równoległa do osi przylegającej drogi lub prostopadła do granicy sąsiadującej nieruchomości;
- 10) w terenach o symbolach przeznaczenia: „MNU”, „RMu”, połacie dachowe na budynkach nie mieszkalnych o nachyleniu od 2% do 100%;
- 11) w terenach o symbolach przeznaczenia: „MNU”, „RMu”, pokrycia dachów w odcieni kolorów: brązów, grafitów i czerwieni;
- 12) w terenach o symbolu przeznaczenia „MNU” i „RMu” dopuszcza się realizację:
- a) w obrębie jednej działki budowlanej zabudowy mieszkaniowej jednorodzinnej, jednego budynku mieszkalnego jednorodzinnego,
 - b) obiektów usługowych jako zabudowy uzupełniającej wyłącznie w ramach działek budowlanych zabudowy mieszkaniowej jednorodzinnej lub zagrodowej pod warunkiem zachowania udziału w powierzchni użytkowej wszystkich budynków na działce budowlanej maksimum 45%,
 - c) publicznych placów zabaw dla dzieci na odrębnych działkach budowlanych;
- 13) ograniczenia zagospodarowania terenów, zawarte w uchwale nie dotyczą inwestycji z zakresu łączności publicznej, przy zachowaniu możliwości zabudowy i zagospodarowania terenów określonych niniejszą zmianą planu miejscowego oraz zachowania przepisów odrębnych.

§ 6. Na obszarze objętym zmianą miejscowego planu ustala się następujące zasady ochrony środowiska, przyrody i krajobrazu kulturowego:

- 1) dla wszystkich terenów przeznaczonych pod zabudowę, w których dopuszczalna jest realizacja obiektów mieszkaniowych lub usługowych obowiązuje:
- a) zakaz budowy zakładów o dużym lub zwiększonym ryzyku wystąpienia poważnych awarii w rozumieniu przepisów odrębnych,
 - b) zakaz realizacji przedsięwzięć mogących (zawsze i potencjalnie) znacząco oddziaływać na środowisko za wyjątkiem sieci i urządzeń z zakresu łączności publicznej przy zachowaniu przepisów odrębnych oraz pozostałych sieci uzbrojenia terenu i urządzeń infrastruktury technicznej związanych wyłącznie z terenami przeznaczonymi pod zabudowę, chyba że ustalenia rozdziału 2 i 3 stanowią inaczej;
- 2) ustala się zasadę równoczesnej lub wyprzedzającej realizacji elementów infrastruktury technicznej zapewniającej ochronę wód przed zanieczyszczeniem w stosunku do terminów realizacji obiektów i urządzeń ustalonego planem zagospodarowania terenu;
- 3) w zakresie zaopatrzenia w energię ciepłą ustala się preferencje dla niewęglowych czynników w tym kolektorów słonecznych, pomp ciepłych, gazu, oleju opałowego, biomasy i energii elektrycznej;
- 4) tereny oznaczone symbolami przeznaczenia: „MNU” i „RMu”, należą do rodzaju terenu o dopuszczalnym poziomie hałasu w środowisku jak dla terenów przeznaczonych na cele zabudowy mieszkaniowo-usługowej;
- 5) pozostałe tereny o symbolu nie wymienionym w pkt 4 nie podlegają ochronie przed hałasem w myśl przepisów odrębnych;
- 6) w terenach przeznaczonych pod zabudowę obowiązuje zachowanie standardów jakości środowiska na granicy działki budowlanej, do której inwestor posiada tytuł prawny, odpowiednich dla przeznaczenia terenu określonego dla działek sąsiednich;
- 7) pas terenu o szerokości minimum 1,5m, terenów przyległych do górnej krawędzi skarpy rowu winien być zachowany bez ogrodzeń i innych przeszkód uniemożliwiających dostęp do rowu;
- 8) nie ustala się granic i sposobów zagospodarowania terenów lub obiektów podlegających ochronie, ustalonych na podstawie odrębnych przepisów, w tym terenów górniczych, a także obszarów szczególnego

zagrożenia powodzią oraz obszarów osuwania się mas ziemnych – takie tereny, obiekty i obszary nie występują.

§ 7. Na obszarze objętym zmianą miejscowego planu nie ustala się zasad ochrony dziedzictwa kulturowego i zabytków oraz dóbr kultury współczesnej.

§ 8. Na obszarze objętym zmianą miejscowego planu nie ustala się warunków i wymagań wynikających z potrzeb kształtowania obszarów przestrzeni publicznej.

§ 9. Na obszarze objętym zmianą miejscowego planu ustala się następujące zasady podziału nieruchomości:

- 1) zasady podziału nieruchomości określone w treści uchwały są zasadami scalania i podziału lub połączenia i ponownego podziału nieruchomości na działki budowlane;
- 2) fragment działki przeznaczony w ramach działki budowlanej pod dojazd, winien posiadać szerokość minimum 5 m (ustalenie dotyczy odpowiednio wydzielanych dojazdów do nieruchomości pozostających po wydzieleniu działki lub działek budowlanych);
- 3) w terenach o przeznaczeniu oznaczonym symbolem „MNu”, obowiązują następujące parametry działek budowlanych powstałych w wyniku podziału nieruchomości (chyba, że ustalenia rozdziału 3 lub rysunku planu stanowią inaczej):
 - a) wielkość działki budowlanej mieszkalnictwa jednorodzinnego od 500 m² do 1500 m²,
 - b) minimalne szerokości frontów działek dla zabudowy mieszkaniowej jednorodzinnej, 18 m,
 - c) działki gruntu nie spełniające powyższego warunku mogą być wydzielane wyłącznie jako części uzupełniające innych nieruchomości w celu utworzenia działki budowlanej;
- 4) w terenach o przeznaczeniu oznaczonym symbolem „RMu”, obowiązują następujące parametry działek budowlanych powstałych w wyniku podziału nieruchomości (chyba, że ustalenia rozdziału 3 lub rysunku planu stanowią inaczej):
 - a) wielkość działki budowlanej mieszkalnictwa jednorodzinnego od 1000 m² do 2000 m²,
 - b) minimalne szerokości frontów działek dla zabudowy mieszkaniowej jednorodzinnej, 18 m,
 - c) działki gruntu nie spełniające powyższego warunku mogą być wydzielane wyłącznie jako części uzupełniające innych nieruchomości w celu utworzenia działki budowlanej,
 - d) wielkość działki budowlanej zabudowy zagrodowej minimum 1500 m²,
 - e) minimalna szerokości frontów działek zabudowy zagrodowej 20 m;
- 5) dopuszczalne jest wyznaczanie granic podziału nieruchomości bez ograniczeń zawartych w niniejszym planie w sytuacji, gdy nowa granica działki ewidencyjnej pokrywa się z linią rozgraniczającą tereny o różnym przeznaczeniu lub różnych zasadach zagospodarowania;
- 6) przy wydzielaniu działek przeznaczonych pod drogi lub dojazdy należy zachować trójkątne poszerzenie pasa drogowego w obrębie skrzyżowania, o długości boków równoległych do osi jezdni minimum 5,0 m;
- 7) w obszarach objętych zmianą planu nie wyznacza się granic obszarów wymagających przeprowadzenia scaleń i podziałów nieruchomości;
- 8) działki gruntu dla realizacji stacji transformatorowych winny spełniać warunki:
 - a) wymiarów minimum 6 m x 5 m dla stacji transformatorowej wewnętrznej,
 - b) wymiarów minimum 3 m x 2 m dla stacji transformatorowej słupowej,
 - c) bezpośredniego dostępu do drogi publicznej;
- 9) działki gruntu dla realizacji publicznych placów zabaw dla dzieci o wielkości minimum 500 m²;
- 10) granice wewnętrznego podziału terenu na działki budowlane winny zachować kąt 90° z tolerancją (+ -) 5° w stosunku do osi pasa drogowego lub być równoległe albo prostopadłe do istniejących granic działek ewidencyjnych.

§ 10. Na obszarze objętym objętych zmianą miejscowego planu ustala się następujące zasady modernizacji, rozbudowy i budowy systemów komunikacji:

- 1) dostępność komunikacyjną do terenów zapewniają drogi określone niniejszym planem i przylegające do poszczególnych terenów;
- 2) dopuszcza się zmianę rozwiązań elementów pasa drogowego w stosunku do ustaleń niniejszego planu w granicach określonych liniami rozgraniczającymi przy zachowaniu przepisów odrębnych;
- 3) linie rozgraniczające drogi winny spełniać warunki zwymiarowania oraz miar graficznych i punktów identyfikacyjnych określonych rysunkami zmiany planu miejscowego;
- 4) realizacja obiektów o funkcji usługowej na poszczególnych działkach budowlanych, wymaga budowy zatoki postojowej poza podstawowymi pasami ruchu drogi obsługującej lub parkingu wewnętrznego przy zachowaniu przepisów szczególnych;
- 5) na skrzyżowaniach ulic, w obrębie trójkątnego poszerzenia pasa drogowego obowiązuje zachowanie pola widoczności;
- 6) ustala się następujące wskaźniki wyposażenia terenów budowlanych w miejsca postojowe dla samochodów osobowych:
 - a) w terenach, na których dopuszcza się realizację budynków o funkcji usługowej, minimum:
 - dla obiektów handlowych - jedno stanowisko na każde rozpoczęte 40m² powierzchni użytkowej,
 - dla obiektów gastronomii - jedno stanowisko na każde 4 miejsca konsumenckie,
 - dla obiektów hotelowych - jedno stanowisko na każde 2 miejsca noclegowe,
 - dla obiektów administracyjnych i obsługi finansowej 7 stanowisk na każde 100 m² powierzchni użytkowej,
 - dla pozostałych obiektów usługowych - jedno stanowisko na każde 100 m² powierzchni użytkowej,
 - b) w terenach, na których dopuszcza się realizację budynków o funkcji mieszkalnej dla jednego mieszkania minimum 1 stanowisko,
 - c) w terenach, na których dopuszczalna jest realizacja obiektów produkcyjnych, składów i magazynów minimum – 1 stanowisko na 2000 m² pow. użytkowej budynków o funkcji produkcyjnych, składów i magazynów,
 - d) w terenach dla których wymagana jest realizacja miejsc parkingowych lub zatok postojowych, obowiązuje wyznaczenie miejsc przeznaczonych na parkowanie pojazdów zaopatrzonych w kartę parkingową w ilości:
 - 1 stanowisko – jeżeli liczba stanowisk wynosi od 6 do 15,
 - 2 stanowiska – jeżeli liczba stanowisk wynosi od 16 do 40,
 - 3 stanowiska – jeżeli liczba stanowisk wynosi powyżej 41;
- 7) ustala się następujące wskaźniki wyposażenia terenów budowlanych w miejsca postojowe dla samochodów ciężarowych w terenach, na których dopuszczalna jest realizacja obiektów usługowych, produkcyjnych, składów i magazynów:
 - a) minimum 1 stanowisko na każde 1000 m² pow. użytkowej budynków o funkcji usługowej, produkcyjnej, składów i magazynów,
 - b) o powierzchni dostosowanej do transportochłonności dostaw i wywozu produktów;
- 8) realizacja miejsc postojowych w obrębie działek budowlanych z dopuszczeniem realizacji miejsc postojowych w pasach drogowych dróg obsługujących działki budowlane na warunkach przepisów odrębnych;
- 9) przepis, zawarty w pkt. 6 niniejszego paragrafu nie dotyczy obiektów handlowych nie posiadających powierzchni sprzedaży;

10) realizację zjazdów z drogi publicznej regulują przepisy odrębne.

§ 11. Na obszarze objętym objętych zmianą miejscowego planu ustala się następujące zasady modernizacji, rozbudowy i budowy systemów infrastruktury technicznej:

- 1) dla wszystkich terenów, na których dopuszczona jest zabudowa przewiduje się budowę oraz dopuszcza się realizację sieci i urządzeń energetycznych (elektroenergetycznych, ciepłowniczych i gazowych), dostarczających do odbiorców energię elektryczną, ciepłą i gaz;
- 2) dopuszczalne jest wyposażanie terenów przeznaczonych pod realizację budynków w sieci infrastruktury technicznej innych mediów oraz inne urządzenia infrastruktury technicznej (z wykluczeniem turbin wiatrowych) ograniczone do obsługi poszczególnych terenów, pod warunkiem zachowania pozostałych ustaleń miejscowego planu;
- 3) ustala się zasady realizacji sieci infrastruktury technicznej (podziemnej i nadziemnej) wszystkich mediów:
 - a) w ramach pasów drogowych ulic, dojazdów i dojazdów na wszystkich odcinkach określonych ustaleniami miejscowego planu, zgodnie z przepisami odrębnymi,
 - b) w ramach pasów przylegających do terenów komunikacji (przy drogach, przy dojazdach i dojazdach) o granicach określonych liniami zabudowy (minimalną odległością budynków) i linią rozgraniczającą terenów komunikacji (ulic, dojazdów i dojazdów), przy zachowaniu możliwości zabudowy działek budowlanych ustalonych niniejszym planem oraz przepisów odrębnych,
 - c) w osiach istniejących sieci;
- 4) zaopatrzenie w wodę z istniejących i projektowanych wodociągów, dopuszcza się zaopatrzenie w wodę z lokalnych ujęć przy zachowaniu przepisów odrębnych;
- 5) sieć wodociągowa winna spełniać warunki zaopatrzenia w wodę dla celów przeciwpożarowych z wyposażeniem w hydranty;
- 6) odprowadzenie ścieków do przydomowych (zakładowych) oczyszczalni ścieków przy zachowaniu przepisów odrębnych, do bezodpływowych zbiorników na nieczystości ciekłe, a następnie wywożone na stację zlewną oczyszczalni ścieków;
- 7) odprowadzenie wód opadowych i roztopowych do gruntu w tereny zielone nieruchomości, przy zachowaniu przepisów odrębnych;
- 8) zaopatrzenie w energię elektryczną z sieci niskiego napięcia oraz ze stacji transformatorowych zasilanych sieciami elektroenergetycznymi 15kV;
- 9) usuwanie odpadów z działek budowlanych na zasadach określonych w obowiązujących przepisach w oparciu o niezbędne urządzenia służące gromadzeniu odpadów w celu ich przygotowania do transportu do miejsc odzysku lub unieszkodliwiania.

§ 12. Na obszarze objętym objętych zmianą miejscowego planu ustala się następujące sposoby i terminy tymczasowego zagospodarowania, urządzania i użytkowania terenów:

- 1) na terenach, dla których ustalenia niniejszego planu ustalają inne przeznaczenie terenu niż dotychczasowe, dopuszcza się realizację obiektów tymczasowych nie związanych trwale z gruntem, niezbędnych do dotychczasowego sposobu użytkowania terenu;
- 2) termin tymczasowego zagospodarowania upływa z dniem, w którym decyzja o pozwoleniu na budowę, związana z realizacją przedsięwzięcia zgodnego z przeznaczeniem terenu określonym niniejszym planem stała się ostateczna.

Rozdział 3

Zasady ochrony i kształtowania ładu przestrzennego oraz zasady i warunki kształtowania zagospodarowania na wyodrębnionych terenach

§ 13. 1. W obszarze urbanistycznym Nr 41 – wieś Słupce, wyznacza się tereny o różnym przeznaczeniu lub różnych zasadach zagospodarowania określone na rysunku zmiany planu liniami rozgraniczającymi oraz symbolem cyfrowym i literowym.

2. Ustala się następujące przeznaczenie i szczególne warunki zagospodarowania oraz ograniczenia w użytkowaniu dla terenu, który został oznaczony na rysunku zmiany planu symbolem **41.15.KD-D**:

- 1) przeznaczenie: tereny dróg publicznych - ulica dojazdowa;
- 2) zasady i warunki zagospodarowania:
 - a) droga o jednej jezdni i dwóch pasach ruchu,
 - b) jezdnia o nawierzchni twardej,
 - c) szerokość pasa drogowego 10 m, z uwzględnieniem warunku zawartego w § 9 pkt 6 uchwały.

3. Ustala się następujące przeznaczenie i szczególne warunki zagospodarowania oraz ograniczenia w użytkowaniu dla terenów, które zostały oznaczone na rysunku zmiany planu symbolami **41.16.RMu** i **41.17.RMu**:

- 1) przeznaczenie: tereny zabudowy zagrodowej z mieszkaniowo-usługową;
- 2) zasady i warunki zagospodarowania terenu:
 - a) budynki mieszkalne o wysokości do dwóch kondygnacji nadziemnych w tym druga w poddaszu użytkowym,
 - b) wysokość pozostałych budynków –maksymalnie do 9,5 m,
 - c) wielkość powierzchni zabudowy w stosunku do powierzchni działki do 50 %,
 - d) wskaźnik intensywności zabudowy na działce budowlanej od 0,1 do 0,8, e) udział powierzchni terenu biologicznie czynnej na działkach zabudowy zagrodowej minimum 20 %, f) udział powierzchni biologicznie czynnej na działkach zabudowy mieszkaniowej jednorodzinnej minimum 30 %.

§ 14. 1. W obszarze urbanistycznym Nr 46 – wieś Szwejki Małe, wyznacza się tereny o różnym przeznaczeniu lub różnych zasadach zagospodarowania określone na rysunku zmiany planu liniami rozgraniczającymi oraz symbolem cyfrowym i literowym.

2. Ustala się następujące przeznaczenie i szczególne warunki zagospodarowania oraz ograniczenia w użytkowaniu dla terenu, który został oznaczony na rysunku zmiany planu symbolem **46.25.KD-D**:

- 1) przeznaczenie: tereny dróg publicznych - ulica dojazdowa;
- 2) zasady i warunki zagospodarowania:
 - a) droga o jednej jezdni i dwóch pasach ruchu,
 - b) jezdnia o nawierzchni twardej,
 - c) w pasie drogowym istniejący rów melioracyjny do zachowania,
 - d) przebieg linii rozgraniczającej pas drogowy oznaczony na rysunku planu punktami identyfikacyjnymi, linie rozgraniczające drogi w istniejących granicach własności z warunkiem uwzględnienia ustaleń zawartych w § 9 pkt 6 uchwały.

3. Ustala się następujące przeznaczenie i szczególne warunki zagospodarowania oraz ograniczenia w użytkowaniu dla terenu, który został oznaczony na rysunku zmiany planu symbolem **46.26.RMu**:

- 1) przeznaczenie: tereny zabudowy zagrodowej z mieszkaniowo-usługową;
- 2) zasady i warunki zagospodarowania terenu:
 - a) budynki mieszkalne o wysokości do dwóch kondygnacji nadziemnych w tym druga w poddaszu użytkowym,
 - b) wysokość pozostałych budynków –maksymalnie do 9,5 m,
 - c) wielkość powierzchni zabudowy w stosunku do powierzchni działki do 50 %,
 - d) wskaźnik intensywności zabudowy na działce budowlanej od 0,1 do 0,8, e) udział powierzchni terenu biologicznie czynnej na działkach zabudowy zagrodowej minimum 20 %, f) udział powierzchni biologicznie czynnej na działkach zabudowy mieszkaniowej jednorodzinnej minimum 30 %.

4. Ustala się następujące przeznaczenie i szczególne warunki zagospodarowania oraz ograniczenia w użytkowaniu dla terenu, który został oznaczony na rysunku zmiany planu symbolem **46.27.MNu**:

- 1) przeznaczenie: tereny zabudowy mieszkaniowej jednorodzinnej z usługami;
- 2) zasady i warunki zagospodarowania terenu:
 - a) budynki mieszkalne i usługowe o wysokości do dwóch kondygnacji nadziemnych w tym druga w poddaszu użytkowym,
 - b) wysokość pozostałych budynków – jedna kondygnacja nadziemna, maksymalnie do 6 m,
 - c) wielkość powierzchni zabudowy w stosunku do powierzchni działki do 40 %,
 - d) wskaźnik intensywności zabudowy na działce budowlanej od 0,2 do 0,8,
 - e) udział powierzchni biologicznie czynnej, co najmniej 35 % działki budowlanej.

5. Ustala się następujące przeznaczenie i szczególne warunki zagospodarowania oraz ograniczenia w użytkowaniu dla terenu, który został oznaczony na rysunku zmiany planu symbolem **46.28.Wm**

- 1) przeznaczenie terenu - tereny wód powierzchniowych w rowach melioracyjnych;
- 2) zasady i warunki zagospodarowania:
 - a) koryto rowu melioracyjnego z zielenią nadbrzeżną,
 - b) dopuszcza się przebudowę istniejących i realizację nowych urządzeń wodnych na warunkach przepisów odrębnych.

Rozdział 4 Postanowienia końcowe

§ 15. Rozstrzyga się o sposobie realizacji, zapisanych w zmianie miejscowego planu zagospodarowania przestrzennego gminy Biała Rawska, fragment obszaru wsi Słupce i Szwejki Małe, inwestycji z zakresu infrastruktury technicznej, które należą do zadań własnych gminy, oraz zasadach ich finansowania wg treści załącznika Nr 2 do uchwały.

§ 16. W granicach obszaru zmiany planu tracą moc ustalenia uchwały Nr XI/78/03 Rady Miejskiej Biała Rawska z dnia 29 sierpnia 2003r. w sprawie miejscowego planu zagospodarowania przestrzennego obszaru gminy Biała Rawska z wyłączeniem fragmentów wsi: Babsk, Gołyń, Ossa, Pągów, Porady Górne, Rokszyce, Rosławowice, Studzianek, Wólka Babska, Wólka Lesiewska, Żurawia i Julianów Lesiewski (Dziennik Urzędowy Województwa Łódzkiego Nr 291 poz. 2528).

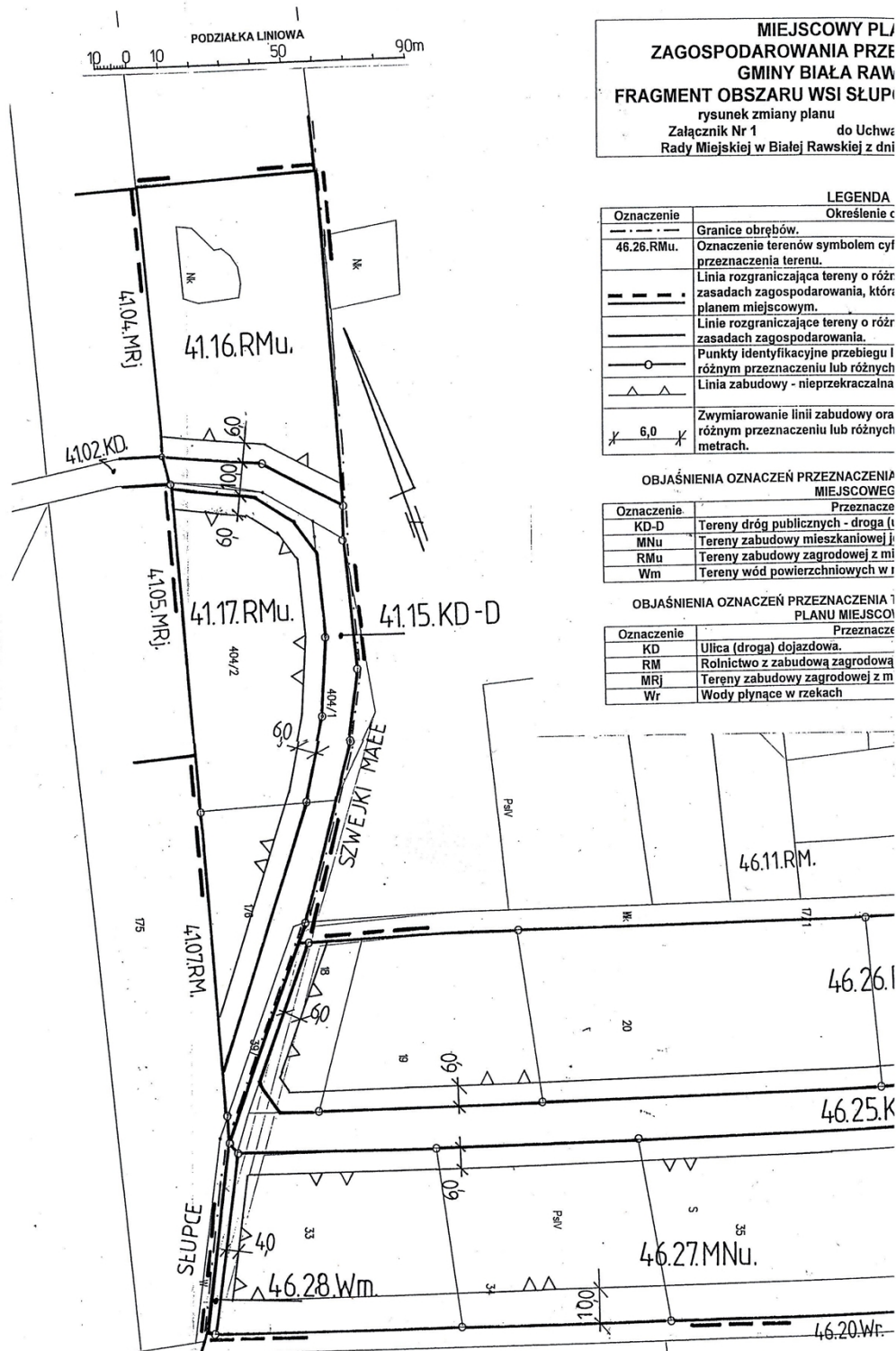
§ 17. 1. Uchwała podlega ogłoszeniu w Dzienniku Urzędowym Województwa Łódzkiego.

2. Uchwała wchodzi w życie po upływie 14 dni od dnia ogłoszenia w Dzienniku Urzędowym Województwa Łódzkiego.

Przewodniczący Rady Miejskiej

Sylwester Brzeziński

Załącznik Nr 1 do Uchwały Nr XXIV/196/16
 Rady Miejskiej w Białej Rawskiej
 z dnia 25 sierpnia 2016 r.



**MIEJSCOWY PLAN
 ZAGOSPODAROWANIA PRZE
 GMINY BIAŁA RAW
 FRAGMENT OBSZARU WSI SŁUPICE**
 rysunek zmiany planu
 Załącznik Nr 1 do Uchwały
 Rady Miejskiej w Białej Rawskiej z dnia

LEGENDA
 Określenie c

Oznaczenie	Granice obrębów.
46.26.RMu.	Oznaczenie terenów symbolem cyf przeznaczenia terenu.
---	Linia rozgraniczająca tereny o różn zasadach zagospodarowania, któr planem miejscowym.
---	Linie rozgraniczające tereny o różn zasadach zagospodarowania.
○	Punkty identyfikacyjne przebiegu l różnym przeznaczeniu lub różnych
△	Linia zabudowy - nieprzekraczalna
✕ 6,0 ✕	Zwymiarowanie linii zabudowy ora różnym przeznaczeniu lub różnych metrach.

**OBJAŚNIENIA OZNACZEŃ PRZEZNACZENIA
 MIEJSCOWEJ**

Oznaczenie	Przeznacze
KD-D	Tereny dróg publicznych - droga (t
MNu	Tereny zabudowy mieszkaniowej j
RMu	Tereny zabudowy zagrodowej z mi
Wm	Tereny wód powierzchniowych w i

**OBJAŚNIENIA OZNACZEŃ PRZEZNACZENIA 1
 PLANU MIEJSCOWEJ**

Oznaczenie	Przeznacze
KD	Ulica (droga) dojazdowa.
RM	Rolnictwo z zabudową zagrodową
MRj	Tereny zabudowy zagrodowej z m
Wr	Wody płynące w rzekach

**MIEJSCOWY PLAN
ZAGOSPODAROWANIA PRZESTRZENNEGO
GMINY BIAŁA RAWSKA
FRAGMENT OBSZARU WSI SŁUPCE I SZWEJKI MAŁE**
rysunek zmiany planu Skala 1:1000
Załącznik Nr 1 do Uchwały Nr XXIV/196/16
Rady Miejskiej w Białej Rawskiej z dnia 25 sierpnia 2016r.

z rysunku studium uwarunko-
mi:

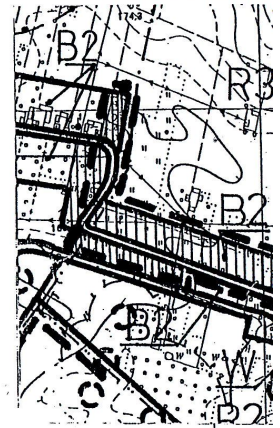
--- - gran

OBJAŚNIENIA OZNA-

Oznaczenie	Klasyfikacja
B2	Obszary zabudowy dopuszczeniem produkcyjnej, o techniczne mot

LEGENDA

Oznaczenie	Określenie oznaczenia
---	Granice obrębów.
46.26.RMu.	Oznaczenie terenów symbolem cyfrowym i symbolem przeznaczenia terenu.
---	Linia rozgraniczająca tereny o różnym przeznaczeniu lub różnych zasadach zagospodarowania, która jest granicą obszaru objętego planem miejscowym.
---	Linie rozgraniczające tereny o różnym przeznaczeniu lub różnych zasadach zagospodarowania.
○	Punkty identyfikacyjne przebiegu linii rozgraniczających tereny o różnym przeznaczeniu lub różnych zasadach zagospodarowania.
△	Linia zabudowy - nieprzekraczalna.
6,0	Zwymiarowanie linii zabudowy oraz linii rozgraniczających tereny o różnym przeznaczeniu lub różnych zasadach zagospodarowania w metrach.

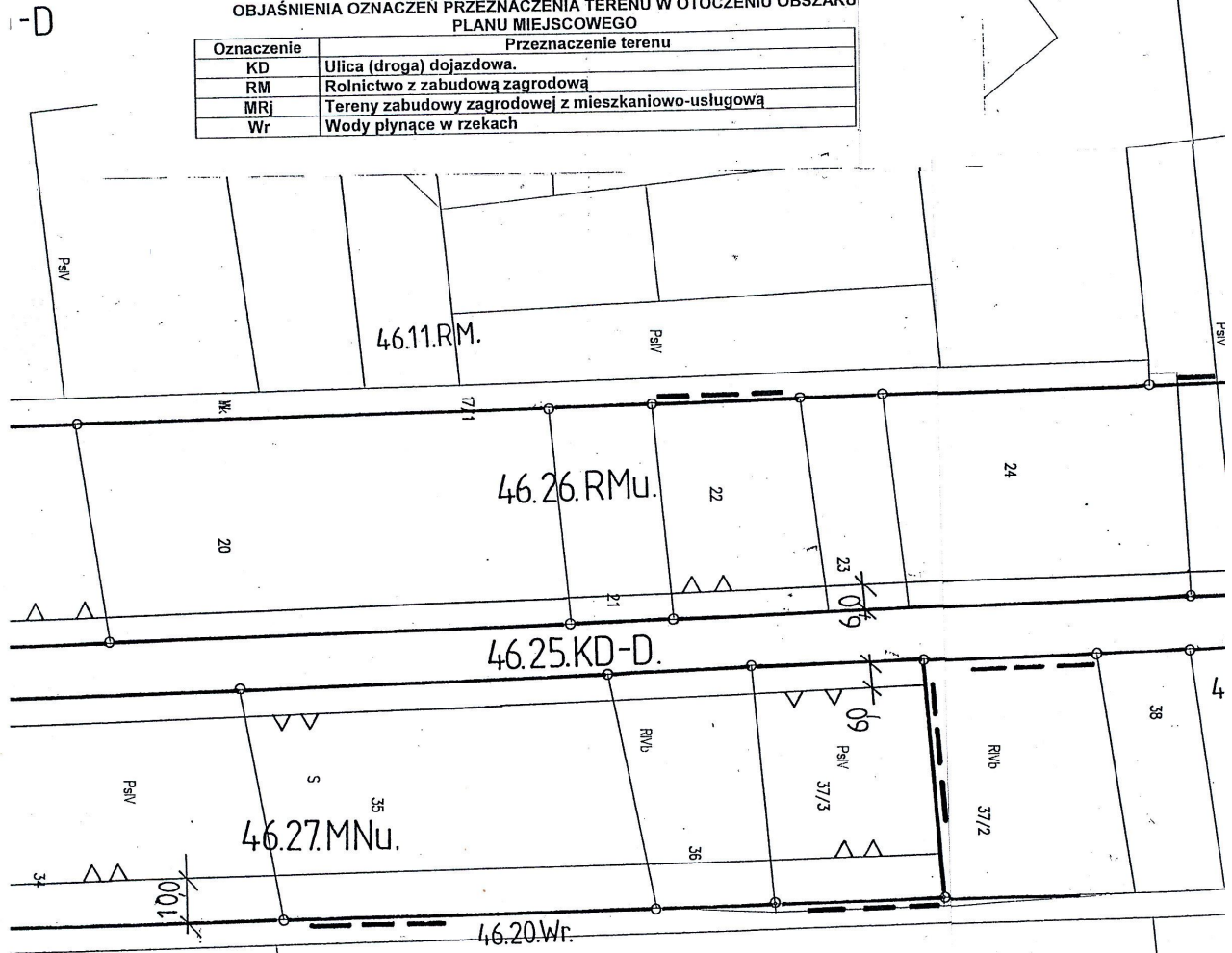


OBJAŚNIENIA OZNACZEŃ PRZEZNACZENIA TERENU W OBSZARZE PLANU MIEJSCOWEGO

Oznaczenie	Przeznaczenie terenu
KD-D	Tereny dróg publicznych - droga (ulica) dojazdowa.
MNu	Tereny zabudowy mieszkaniowej jednorodzinnej z usługami
RMu	Tereny zabudowy zagrodowej z mieszkaniowo-usługową
Wm	Tereny wód powierzchniowych w rowach melioracyjnych

OBJAŚNIENIA OZNACZEŃ PRZEZNACZENIA TERENU W OTOCZENIU OBSZARU PLANU MIEJSCOWEGO

Oznaczenie	Przeznaczenie terenu
KD	Ulica (droga) dojazdowa.
RM	Rolnictwo z zabudową zagrodową
MRj	Tereny zabudowy zagrodowej z mieszkaniowo-usługową
Wr	Wody płynące w rzekach



Załącznik Nr 2 do Uchwały Nr XXIV/196/16
Rady Miejskiej w Białej Rawskiej
z dnia 25 sierpnia 2016 r.

ROZSTRZYGNIECIE

sposobu realizacji, zapisanych w zmianie miejscowego planu, inwestycji z zakresu infrastruktury technicznej, które należą do zadań własnych gminy oraz zasad ich finansowania.

1. W związku z uchwaleniem zmiany miejscowego planu zagospodarowania przestrzennego gminy Biała Rawska, fragment obszaru wsi Słupce i Szwejki Małe, zostaną wyznaczone tereny przeznaczone pod nową zabudowę mieszkaniową jednorodzinną. Zostaną wyznaczone tereny pod poszerzenie istniejącej drogi dojazdowej wyposażone w podstawowe sieci infrastruktury technicznej, obsługującej nową zabudowę. W konsekwencji powstanie konieczność realizacji zadań związanych z doprowadzeniem pasa drogowego drogi dojazdowej do parametrów wymaganych przepisami o drogach publicznych.

2. Zgodnie z przepisami art. 7 ustawy z dnia 8 marca 1990r. o samorządzie gminnym (Dz. U. z 2013 r. poz. 594 z późn. zm.) zaspokajanie zbiorowych potrzeb wspólnoty należy do zadań własnych gminy. W szczególności zadania własne obejmują sprawy związane z problematyką gospodarki przestrzennej a w tym między innymi:

- ładu przestrzennego, gospodarki nieruchomościami, ochrony środowiska i przyrody oraz gospodarki wodnej,
- gminnych dróg, ulic, mostów, placów,
- wodociągów i zaopatrzenia w wodę, kanalizacji, usuwania i oczyszczania ścieków komunalnych, utrzymania urządzeń sanitarnych, wysypisk i unieszkodliwiania odpadów komunalnych, zaopatrzenia w energię elektryczną i ciepłą oraz gaz,
- zieleni gminnej i zadrzewień.

Do zadań związanych z przystosowaniem terenu do zabudowy należy wyłącznie wykup terenu pod poszerzenie pasa drogowego na łączną powierzchnię 0,21 ha.

3. Powyższe zadanie zostanie umieszczone w programach rozwoju poszczególnych elementów zagospodarowania a następnie w zadaniach rzeczowych budżetu gminy na kolejne lata.

4. Finansowanie realizacji inwestycji oparte będzie o budżet gminy.