



DZIENNIK URZĘDOWY

WOJEWÓDZTWA ŁÓDZKIEGO

Łódź, dnia 17 października 2016 r.

Poz. 4310

UCHWAŁA NR XXIX/247/2016 RADY GMINY PABIANICE

z dnia 26 września 2016 r.

w sprawie uchwalenia zmiany miejscowego planu zagospodarowania przestrzennego Gminy Pabianice dla terenu obejmującego część wsi Bychlew

Na podstawie art. 18 ust. 2 pkt 5 i 40 ust. 1 ustawy z dnia 8 marca 1990 r. o samorządzie gminnym (t.j.: Dz. U. z 2016 r. poz. 446) oraz art. 14 ust. 8 i art. 20 ust. 1 ustawy z dnia 27 marca 2003 r. o planowaniu i zagospodarowaniu przestrzennym (t.j.: Dz. U. z 2016 r. poz. 778, ze zm.) oraz w związku z uchwałą nr X/83/2015 Rady Gminy Pabianice z dnia 29 czerwca 2015 r. w sprawie przystąpienia do zmiany miejscowego planu zagospodarowania przestrzennego Gminy Pabianice dla terenu obejmującego część wsi Bychlew, po stwierdzeniu, iż plan nie narusza ustaleń Zmiany Studium uwarunkowań i kierunków zagospodarowania przestrzennego Gminy Pabianice – uchwała się, co następuje:

Rozdział 1 Przepisy ogólne

§ 1. Przedmiotem uchwały są ustalenia zmiany miejscowego planu zagospodarowania przestrzennego Gminy Pabianice dla terenu obejmującego część wsi Bychlew, zwanego dalej planem wraz z:

- 1) rysunkiem planu stanowiącym załącznik nr 1 do uchwały, sporządzonym w skali 1:1000 wraz z wrysem ze Zmiany Studium Uwarunkowań i Kierunków Zagospodarowania Przestrzennego Gminy Pabianice;
- 2) rozstrzygnięciem o sposobie rozpatrzenia uwag do projektu planu – stanowiącym załącznik nr 2 do uchwały;
- 3) rozstrzygnięciem o sposobie realizacji, zapisanych w planie inwestycji z zakresu infrastruktury technicznej, które należą do zadań własnych gminy oraz o zasadach ich finansowania – stanowiącym załącznik nr 3 do uchwały.

§ 2. Granice obszaru objętego planem oznaczono na rysunku planu stanowiącym załącznik nr 1 do uchwały będącym integralną częścią planu.

§ 3. Ilekroć w uchwale jest mowa o:

- 1) działce budowlanej - należy przez to rozumieć działkę budowlaną w rozumieniu ustawy o planowaniu i zagospodarowaniu przestrzennym;
- 2) licu budynku – należy przez to rozumieć zewnętrzną powierzchnię ściany budynku stanowiącą minimum 80% długości całkowitej rzutu poziomego ściany budynku;
- 3) nieprzekraczalnej linii zabudowy – należy przez to rozumieć oznaczoną na rysunku planu linię wyznaczającą minimalną odległość od linii rozgraniczającej, w jakiej można sytuować budynek, z dopuszczeniem wysunięcia przed linię zabudowy na głębokość do 1,20 m: schodów zewnętrznych, balkonów, tarasów, wykuszy, windy dla osób niepełnosprawnych, podjazdów dla wózków itp. przy czym nie dotyczy to obiektów małej architektury;

- 4) obowiązującej linii zabudowy – należy przez to rozumieć oznaczoną na rysunku planu linię wyznaczającą odległość od linii rozgraniczającej, zgodnie z którą należy sytuować lico budynku;
- 5) planie – należy przez to rozumieć miejscowy plan zagospodarowania przestrzennego, którego ustalenia zawarte są w niniejszej uchwale;
- 6) przepisach odrębnych – należy przez to rozumieć obowiązujące ustawy wraz z aktami wykonawczymi;
- 7) podstawowym przeznaczeniu terenu – należy przez to rozumieć rodzaj przeznaczenia terenu, który - w wyniku realizacji ustaleń planu - dominuje w terenie wydzielonym liniami rozgraniczającymi, i któremu powinny być podporządkowane inne sposoby użytkowania terenu;
- 8) uzupełniającym przeznaczeniu terenu – należy przez to rozumieć rodzaj przeznaczenia terenu, który uzupełnia lub wzbogaca przeznaczenie podstawowe i zajmuje – o ile ustalenia szczegółowe nie stanowią inaczej – nie więcej niż 40% powierzchni terenu zagospodarowanego zgodnie z jego podstawowym przeznaczeniem;
- 9) reklamie – należy przez to rozumieć formę przestrzenną niosącą przekaz informacyjno-reklamowy;
- 10) rysunku planu – należy przez to rozumieć rysunek miejscowego planu zagospodarowania przestrzennego stanowiący integralną część jego ustaleń, określony w § 1 ust 1 pkt 1 uchwały;
- 11) terenie – należy przez to rozumieć wydzieloną w planie jednostkę o określonym przeznaczeniu i zasadach zagospodarowania, wyznaczoną na rysunku planu liniami rozgraniczającymi;
- 12) uchwale – należy przez to rozumieć niniejszą uchwałę Rady Gminy Pabianice.

§ 4. 1. W planie określa się:

- 1) przeznaczenie terenów oraz linie rozgraniczające tereny o różnym przeznaczeniu lub różnych zasadach zagospodarowania;
- 2) zasady ochrony i kształtowania ładu przestrzennego;
- 3) zasady ochrony środowiska, przyrody i dziedzictwa kulturowego;
- 4) parametry i wskaźniki kształtowania zabudowy oraz zagospodarowania terenów, w tym linie zabudowy i gabaryty obiektów oraz wskaźniki intensywności zabudowy;
- 5) wymagania wynikające z potrzeb kształtowania przestrzeni publicznych;
- 6) szczegółowe zasady i warunki scalania i podziału nieruchomości;
- 7) zasady modernizacji, rozbudowy i budowy systemów komunikacji i infrastruktury technicznej;
- 8) sposób i termin tymczasowego zagospodarowania, urządzenia i użytkowania terenów;
- 9) stawkę procentową, na podstawie której ustala się opłatę, o której mowa w ustawie o planowaniu i zagospodarowaniu przestrzennym.

2. W planie nie określa się:

- 1) granic i sposobów zagospodarowania terenów podlegających ochronie na podstawie przepisów odrębnych, terenów górniczych, a także obszarów szczególnego zagrożenia powodzią, obszarów osuwania się mas ziemnych, krajobrazów priorytetowych określonych w audycie krajobrazowym oraz w planach zagospodarowania przestrzennego województwa;
- 2) zasad ochrony zabytków oraz dóbr kultury współczesnej;
- 3) terenów z zakazem zabudowy; z uwagi na niewystępowanie powyższych na obszarze objętym planem.

§ 5. 1. Następujące oznaczenia graficzne na rysunku planu są oznaczeniami obowiązującymi:

- 1) granice obszaru objętego planem;
- 2) linie rozgraniczające tereny o różnym przeznaczeniu lub różnych zasadach zagospodarowania;
- 3) linie zabudowy;
- 4) symbol określający przeznaczenie terenu.

2. Pozostałe oznaczenia na rysunku planu – inne niż wymienione w ust. 1. mają charakter informacyjny.

§ 6. Ustala się następujące oznaczenia określające podstawowe formy przeznaczenia i zagospodarowania terenów:

- 1) MN – tereny zabudowy mieszkaniowej jednorodzinnej;
- 2) KDD – tereny dróg publicznych klasy dojazdowej.

Rozdział 2

Ustalenia ogólne dotyczące zasad zagospodarowania i użytkowania terenów, zasad ochrony i kształtowania ładu przestrzennego, ochrony środowiska, przyrody i dziedzictwa kulturowego na obszarze objętym planem

§ 7. Dla całego obszaru objętego planem ustala się:

- 1) w zakresie zasad zagospodarowania terenów:
 - a) realizację zabudowy zgodnie z liniami zabudowy wyznaczonymi na rysunku planu,
 - b) dla działek niezainwestowanych, nieposiadających dostępu do drogi publicznej, bezpośredniego lub przez drogę wewnętrzną – zagospodarowanie łączne z działkami posiadającymi taki dostęp,
 - c) możliwość lokalizacji stacji transformatorowych w pasie pomiędzy linią zabudowy a linią rozgraniczającą terenu,
 - d) zakaz lokalizowania tymczasowych obiektów budowlanych,
 - e) ustalenia pkt 1 ppkt d nie dotyczą obiektów przeznaczonych do czasowego użytkowania, związanych z prowadzeniem prac budowlanych;
- 2) w zakresie zasad kształtowania zabudowy:
 - a) realizację zewnętrznych części budynków z zakazem użycia materiałów z tworzyw sztucznych typu „siding”, okładzin z tzw. „stłuczki szklanej” i podobnych,
 - b) realizację budynków gospodarczych i garaży wolnostojących o formach architektonicznych, wykończeniu elewacji i kolorystyce nawiązujących do budynku podstawowego;
- 3) w zakresie zasad lokalizowania reklam:
 - a) dla budynków mieszkalnych, w których wydzielone są lokale użytkowe – lokalizowanie reklam związanych z prowadzoną działalnością – w formie reklam mocowanych na elewacjach budynków,
 - b) zakaz lokalizowania reklam wolnostojących;
- 4) w zakresie realizacji ogrodzeń na granicy z terenami ogólnodostępnymi:
 - a) ogrodzenia przynajmniej w 2/3 wysokości ażurowe, o prześwicie wynoszącym co najmniej 40% powierzchni ogrodzenia,
 - b) zakaz realizacji ogrodzeń o wysokości przekraczającej 1,8 m,
 - c) zakaz realizacji ogrodzeń z prefabrykowanych elementów betonowych typu płytowego;
- 5) w zakresie zagospodarowania jako przestrzenie publiczne wskazuje się tereny oznaczone KDD:
 - a) zagospodarowanie w sposób umożliwiający swobodne poruszanie się w nich osobom niepełnosprawnym ruchowo,
 - b) konieczność zapewnienia oświetlenia w sposób zapewniający prawidłowe ich funkcjonowanie;
- 6) zakaz realizacji obiektów i budowli o wysokości 50,0 m n.p.t. i wyższych;
- 7) w zakresie lokalizacji urządzeń obrony cywilnej:
 - a) możliwość sytuowania urządzeń sygnalizacji alarmowej obrony cywilnej,
 - b) przy realizacji nowej zabudowy – uwzględnienie wymogów obrony cywilnej, zgodnie z przepisami odrębnymi;

8) realizację zabudowy w oparciu o wskaźniki intensywności zabudowy określone w Rozdziale 5 za wyjątkiem obiektów określonych według przepisów odrębnych.

§ 8. W zakresie ochrony środowiska ustala się:

- 1) zakaz realizacji przedsięwzięć mogących zawsze znacząco oraz mogących potencjalnie znacząco oddziaływać na środowisko – za wyjątkiem dróg i infrastruktury technicznej;
- 2) w zakresie ochrony akustycznej – obowiązek zachowania dopuszczalnych poziomów hałasu w środowisku, określonych w przepisach odrębnych, dla terenu oznaczonego MN, jak dla terenów przeznaczonych pod zabudowę mieszkaniową jednorodzinną;
- 3) w zakresie melioracji:
 - a) zachowanie rowu melioracji wodnych szczegółowych, wskazanego na rysunku planu numerem R-I2, zgodnie z przepisami odrębnymi,
 - b) możliwość przebudowy urządzeń melioracji szczegółowych pod warunkiem zapewnienia prawidłowego funkcjonowania tych urządzeń na terenach sąsiednich zgodnie z przepisami odrębnymi,
 - c) realizację inwestycji na działkach, na których występują urządzenia melioracyjne, zgodnie z przepisami odrębnymi.

§ 9. W zakresie dziedzictwa kulturowego:

- 1) na obszarze lokalizacji zabytku archeologicznego AZP 69-51/22 realizacja robót ziemnych lub dokonywanie zmiany charakteru dotychczasowej działalności, wymaga przeprowadzenia badań archeologicznych, zgodnie z przepisami odrębnymi;
- 2) na obszarze strefy ochrony archeologicznej wymagane jest przeprowadzenie badań archeologicznych w formie nadzoru archeologicznego przy realizacji robót ziemnych lub dokonaniu zmiany dotychczasowej działalności wiążącej się z naruszeniem struktury gruntu, z uzyskaniem pozwolenia, zgodnie z przepisami odrębnymi.

Rozdział 3

Zasady modernizacji, rozbudowy i budowy systemów komunikacji i infrastruktury technicznej

§ 10. 1. Dla terenów dróg publicznych klasy dojazdowej, oznaczonych na rysunku planu ustala się następujące warunki funkcjonalno-techniczne:

Lp.	Oznaczenie terenu drogi	Nazwa ulicy lub odcinka	Szerokość drogi w liniach rozgraniczających (według rysunku planu)	Informacje dodatkowe (według rysunku planu)
1)	1.KDD	projektowana	10 m	- projektowana w nowym śladzie - poszerzenia w rejonie skrzyżowania - zakończona placem do zawracania
2)	2.KDD	projektowana	10 m	- projektowana w nowym śladzie
3)	3.KDD	projektowana	10 m	- projektowana w nowym śladzie - poszerzenia w rejonie skrzyżowania - zakończona placem do zawracania
4)	4.KDD	projektowana	10 m	- projektowana w nowym śladzie
5)	5.KDD	projektowana	10 m	- projektowana w nowym śladzie - poszerzenia w rejonie skrzyżowania - zakończona placem do zawracania
6)	6.KDD	projektowana	10 m	- projektowana w nowym śladzie - poszerzenia w rejonie skrzyżowania - zakończona placem do zawracania
7)	7.KDD	projektowana	8 m	- projektowana w nowym śladzie - poszerzenia w rejonie skrzyżowania - zakończona placem do zawracania
8)	8.KDD	projektowana	8 m	- projektowana w nowym śladzie

				- poszerzenia w rejonie skrzyżowania - zakończona placem do zawracania
9)	9.KDD	projektowana	10 m	- projektowana w nowym śladzie - zakończona placem do zawracania
10)	10.KDD	poszerzenie pasa drogowego	od 1m do 9m, stanowi fragment drogi	- zagospodarowanie łączne z częścią terenu drogi gminnej, znajdującej się poza obszarem objętym planem.

2. W ramach zagospodarowania terenów dróg publicznych wymienionych w pkt 1, ustala się dodatkowo:

- 1) zagospodarowanie z zachowaniem regulacji wynikających z przepisów odrębnych w zakresie realizacji dróg publicznych;
- 2) możliwość realizacji ścieżek rowerowych;
- 3) możliwość realizowania nadziemnych oraz podziemnych sieci i urządzeń infrastruktury;
- 4) możliwość lokalizowania obiektów małej architektury;
- 5) zagospodarowanie w sposób umożliwiający dostęp osobom niepełnosprawnym ruchowo.

3. Ustala się możliwość tworzenia dróg wewnętrznych przy zachowaniu ustaleń:

- 1) szerokość wynoszącą co najmniej 6 m;
- 2) jako włączonych do istniejącego układu dróg publicznych, a w przypadku, gdy z uwagi na istniejące uwarunkowania, włączenie obustronne nie jest możliwe – jako zakończonych placem do zawracania, zgodnie z przepisami odrębnymi;
- 3) możliwość realizowania nadziemnych oraz podziemnych sieci i urządzeń infrastruktury;
- 4) możliwość lokalizowania obiektów małej architektury.

4. Na terenie dróg publicznych, stref zamieszkania, stref ruchu w obszarze planu, ustala się minimalne ilości miejsc przeznaczonych na parkowanie pojazdów zaopatrzonych w kartę parkingową w liczbie wskazanej w przepisach odrębnych.

§ 11. W zakresie zaopatrzenia w wodę ustala się:

- 1) zaopatrzenie dla celów bytowo-gospodarczych i przeciwpożarowych z gminnej sieci wodociągowej, po jej rozbudowie;
- 2) wyposażenie sieci wodociągowej w hydranty do celów przeciwpożarowych;
- 3) zaopatrzenie z indywidualnych ujęć wód na warunkach określonych w przepisach odrębnych.

§ 12. W zakresie kanalizacji sanitarnej ustala się:

- 1) odprowadzenie ścieków do sieci kanalizacji sanitarnej po jej rozbudowie;
- 2) możliwość korzystania z atestowanych zbiorników bezodpływowych, do czasu zapewnienia możliwości odprowadzenia ścieków do sieci kanalizacji gminnej, z obowiązkiem podłączenia się do niej po jej rozbudowie;
- 3) możliwość stosowania przydomowych oczyszczalni ścieków, przy spełnieniu wymagań określonych w przepisach odrębnych;
- 4) zakaz odprowadzania nieoczyszczonych ścieków do wód powierzchniowych oraz do gruntu.

§ 13. W zakresie kanalizacji deszczowej ustala się:

- 1) odprowadzenie wód opadowych do sieci kanalizacji deszczowej po jej rozbudowie;
- 2) zagospodarowanie wód opadowych na działce budowlanej, przy zastosowaniu rozwiązań minimalizujących utratę naturalnej retencji oraz spowalniających odpływ odprowadzanych wód, również z wykorzystaniem budowy zbiorników wodnych, zgodnie z przepisami odrębnymi; z zakazem wyprowadzania wód i zakłócania stosunków wodnych na terenach działek sąsiednich;

- 3) zorganizowane odprowadzanie ścieków opadowych do ziemi wymaga uzyskania pozwolenia wodnoprawnego;
- 4) oczyszczanie ścieków opadowych według przepisów odrębnych.

§ 14. W zakresie gospodarki odpadami ustala się:

- 1) obowiązek zbiórki odpadów w wyznaczonych miejscach na terenie nieruchomości, na której są wytwarzane, zgodnie z przepisami odrębnymi;
- 2) selektywną zbiórkę odpadów z zachowaniem obowiązujących na terenie gminy regulacji w tym zakresie.

§ 15. W zakresie zasilania w energię elektryczną ustala się:

- 1) zasilanie za pośrednictwem istniejącej linii niskiego napięcia, przebiegającej poza obszarem objętym planem;
- 2) przyłączenie indywidualne na warunkach określonych w przepisach odrębnych;
- 3) lokalizację stacji trafo SN/nn poza liniami rozgraniczającymi dróg, na wydzielonych działkach z bezpośrednim dostępem do drogi publicznej lub za pośrednictwem drogi wewnętrznej.

§ 16. W zakresie zaopatrzenia w energię cieplną ustala się:

- 1) zaopatrzenie ze źródeł lokalnych bezpiecznych ekologicznie, tj. zapewniających wysoki stopień czystości spalin – zgodnie z przepisami odrębnymi;
- 2) zaopatrzenie ze źródeł odnawialnych wykorzystujących w procesie przetwarzania energię promieniowania słonecznego i innych o mocy nie przekraczającej 100 kW.

§ 17. W zakresie telekomunikacji ustala się:

- 1) obsługę z sieci istniejącej oraz projektowanej;
- 2) obsługę abonentów realizowaną za pośrednictwem indywidualnych przyłączy na warunkach określonych w przepisach odrębnych;
- 3) zabezpieczenia możliwości przygotowania łączności alarmowej dla ochrony mieszkańców w sytuacjach szczególnych.

Rozdział 4

Zasady i warunki scalania i podziału nieruchomości

§ 18. 1. W zakresie szczegółowych zasad i warunków scalania i podziału nieruchomości ustala się:

- 1) brak wskazania nieruchomości objętych obowiązkiem przeprowadzenia scalenia i podziału;
- 2) możliwość przeprowadzenia scalenia a następnie podziału nieruchomości – zgodnie z regulacją wynikająca z przepisów odrębnych oraz z zachowaniem parametrów jak dla nowych działek budowlanych, o których mowa w § 20, § 21, § 22, § 23.

§ 19. 1. Warunkiem wydzielenia nowych działek budowlanych jest zapewnienie im dostępu do drogi publicznej w rozumieniu przepisów odrębnych oraz możliwości obsługi infrastrukturą techniczną na warunkach określonych niniejszym planem.

2. Ustala się możliwość dokonywania odstępstw od ustalonych w Rozdziale 5 uchwały minimalnych parametrów nowych działek budowlanych o nie więcej niż 5% ich wartości w przypadkach, kiedy wydzielenie działek o takich parametrach nie jest możliwe.

3. Ustalenia niniejszego rozdziału oraz ustalenia szczegółowe dla terenu w zakresie parametrów nowych działek budowlanych, nie dotyczą podziałów dokonywanych w celu sytuowania urządzeń infrastruktury technicznej, wyznaczania linii rozgraniczających dróg, podziałów dokonywanych w celu regulacji stanu prawnego i poprawy istniejącego zagospodarowania oraz innych dokonywanych na podstawie odrębnych przepisów.

4. Dla dokonywania podziałów na nowe działki budowlane ustala się:

- 1) przebieg linii podziału sięgających linii rozgraniczających dróg taki sam jak istniejących granic działki, która podlega podziałowi lub do nich prostopadły;

- 2) możliwość odchylenia przebiegu granic do 20° względem określonego w pkt 1 z uwagi na istniejące uwarunkowania.

Rozdział 5

Ustalenia szczegółowe dotyczące poszczególnych terenów

§ 20. Dla terenów oznaczonych symbolami 1.MN i 5.MN ustala się:

- 1) przeznaczenie terenu:
 - a) jako przeznaczenie podstawowe – tereny zabudowy mieszkaniowej jednorodzinnej,
 - b) jako przeznaczenie uzupełniające – zabudowa usługowa, garaże i budynki gospodarcze,
 - c) możliwość lokalizowania sieci i urządzeń infrastruktury technicznej i drogowej, zieleni;
- 2) w zakresie zasad zagospodarowania terenu:
 - a) lokalizowanie zabudowy zgodnie z przebiegiem linii zabudowy oznaczonej na rysunku planu,
 - b) minimalny udział powierzchni biologicznie czynnej: 50% powierzchni działki budowlanej,
 - c) maksymalny udział powierzchni zabudowy: 50% powierzchni działki budowlanej,
 - d) wskaźniki intensywności zabudowy dla działki budowlanej:
 - minimalny: 0,1,
 - maksymalny: 0,8;
- 3) w zakresie zasad kształtowania zabudowy:
 - a) maksymalna wysokość:
 - zabudowa mieszkaniowa i usługowa nieprzekraczająca 10 m,
 - zabudowa garażowa i gospodarcza nieprzekraczająca 5 m,
 - b) dachy:
 - dla zabudowy mieszkaniowej i usługowej: dachy dwu- lub wielospadowe, o kącie nachylenia połaci od 15° do 45° oraz dachy płaskie,
 - dla zabudowy garażowej i gospodarczej: dachy płaskie, i o kącie nachylenia połaci do 45°;
- 4) w zakresie zasad podziału nieruchomości – możliwość dokonywania podziałów na nowe działki budowlane, przy zachowaniu ustaleń Rozdziału 4 uchwały oraz parametrów:
 - a) szerokości frontu wynoszącej co najmniej 40 m, za wyjątkiem działek wokół placu manewrowego,
 - b) powierzchni wynoszącej co najmniej 1000 m²;
- 5) umieszczanie reklam z zachowaniem zasad:
 - a) możliwość umieszczania reklam związanych z działalnością prowadzoną na danej działce budowlanej,
 - b) zakaz umieszczania reklam na ogrodzeniach,
 - c) uwzględnienie ustaleń § 7 pkt 3 uchwały;
- 6) w zakresie zapewnienia miejsc parkingowych (w tym postojowych jak i garażowych) dla nowych inwestycji, ustala się:
 - a) dla zabudowy mieszkaniowej jednorodzinnej co najmniej 2 miejsca na każde mieszkanie,
 - b) dla zabudowy usługowej co najmniej 1 miejsce na każde 50 m² powierzchni użytkowej obiektu.

§ 21. Dla terenów oznaczonych symbolami 2.MN, 3.MN, 7.MN ustala się:

- 1) przeznaczenie terenu:
 - a) jako przeznaczenie podstawowe – tereny zabudowy mieszkaniowej jednorodzinnej,

- b) jako przeznaczenie uzupełniające – zabudowa usługowa, garaże i budynki gospodarcze,
 - c) możliwość lokalizowania sieci i urządzeń infrastruktury technicznej i drogowej, zieleni;
- 2) w zakresie zasad zagospodarowania terenu:
- a) lokalizowanie zabudowy zgodnie z przebiegiem linii zabudowy oznaczonej na rysunku planu,
 - b) minimalny udział powierzchni biologicznie czynnej: 50% powierzchni działki budowlanej,
 - c) maksymalny udział powierzchni zabudowy: 50% powierzchni działki budowlanej,
 - d) wskaźniki intensywności zabudowy dla działki budowlanej:
 - minimalny: 0,1,
 - maksymalny: 0,8;
- 3) w zakresie zasad kształtowania zabudowy:
- a) maksymalna wysokość:
 - zabudowa mieszkaniowa i usługowa nieprzekraczająca 10 m,
 - zabudowa garażowa i gospodarcza nieprzekraczająca 5 m,
 - b) dachy:
 - dla zabudowy mieszkaniowej i usługowej: dachy dwu- lub wielospadowe, o kącie nachylenia połaci od 15° do 45° oraz dachy płaskie,
 - dla zabudowy garażowej i gospodarczej: dachy płaskie, i o kącie nachylenia połaci do 45°;
- 4) w zakresie zasad podziału nieruchomości – możliwość dokonywania podziałów na nowe działki budowlane, przy zachowaniu ustaleń Rozdziału 4 uchwały oraz parametrów:
- a) szerokości frontu wynoszącej co najmniej 30 m, za wyjątkiem działek wokół placu manewrowego,
 - b) powierzchni wynoszącej co najmniej 1000 m²;
- 5) umieszczanie reklam z zachowaniem zasad:
- a) możliwość umieszczania reklam związanych z działalnością prowadzoną na danej działce budowlanej,
 - b) zakaz umieszczania reklam na ogrodzeniach,
 - c) uwzględnienie ustaleń § 7 pkt 3 uchwały;
- 6) w zakresie zapewnienia miejsc parkingowych (w tym postojowych jak i garażowych) dla nowych inwestycji, ustala się:
- a) dla zabudowy mieszkaniowej jednorodzinnej co najmniej 2 miejsca na każde mieszkanie,
 - b) dla zabudowy usługowej co najmniej 1 miejsce na każde 50 m² powierzchni użytkowej obiektu.

§ 22. Dla terenów oznaczonych symbolami 4.MN i 6.MN ustala się:

- 1) przeznaczenie terenu:
- a) jako przeznaczenie podstawowe – tereny zabudowy mieszkaniowej jednorodzinnej,
 - b) jako przeznaczenie uzupełniające – zabudowa usługowa, garaże i budynki gospodarcze,
 - c) możliwość lokalizowania sieci i urządzeń infrastruktury technicznej i drogowej, zieleni;
- 2) w zakresie zasad zagospodarowania terenu:
- a) lokalizowanie zabudowy zgodnie z przebiegiem linii zabudowy oznaczonej na rysunku planu,
 - b) minimalny udział powierzchni biologicznie czynnej: 50% powierzchni działki budowlanej,
 - c) maksymalny udział powierzchni zabudowy: 50% powierzchni działki budowlanej,
 - d) wskaźniki intensywności zabudowy dla działki budowlanej:

- minimalny: 0,1,
 - maksymalny: 0,8;
- 3) w zakresie zasad kształtowania zabudowy:
- a) maksymalna wysokość:
 - zabudowa mieszkaniowa i usługowa nieprzekraczająca 10 m,
 - zabudowa garażowa i gospodarcza nieprzekraczająca 5 m,
 - b) dachy:
 - dla zabudowy mieszkaniowej i usługowej: dachy dwu- lub wielospadowe, o kącie nachylenia połaci od 15° do 45° oraz dachy płaskie,
 - dla zabudowy garażowej i gospodarczej: dachy płaskie i o kącie nachylenia połaci do 45°;
- 4) w zakresie zasad podziału nieruchomości - możliwość dokonywania podziałów na nowe działki budowlane, przy zachowaniu ustaleń Rozdziału 4 uchwały oraz parametrów:
- a) szerokości frontu wynoszącej co najmniej 25 m, za wyjątkiem działek wokół placu manewrowego,
 - b) powierzchni wynoszącej co najmniej 1000 m²;
- 5) umieszczanie reklam z zachowaniem zasad:
- a) możliwość umieszczania reklam związanych z działalnością prowadzoną na danej działce budowlanej,
 - b) zakaz umieszczania reklam na ogrodzeniach,
 - c) uwzględnienie ustaleń § 7 pkt 3 uchwały;
- 6) w zakresie zapewnienia miejsc parkingowych (w tym postojowych jak i garażowych) dla nowych inwestycji, ustala się:
- a) dla zabudowy mieszkaniowej jednorodzinnej co najmniej 2 miejsca na każde mieszkanie,
 - b) dla zabudowy usługowej co najmniej 1 miejsce na każde 50 m² powierzchni użytkowej obiektu.
- § 23.** Dla terenu oznaczonego symbolem 8.MN ustala się:
- 1) przeznaczenie terenu:
- a) jako przeznaczenie podstawowe – tereny zabudowy mieszkaniowej jednorodzinnej,
 - b) jako przeznaczenie uzupełniające – zabudowa usługowa, garaże i budynki gospodarcze,
 - c) możliwość lokalizowania sieci i urządzeń infrastruktury technicznej i drogowej, zieleni;
- 2) w zakresie zasad zagospodarowania terenu:
- a) lokalizowanie zabudowy zgodnie z przebiegiem linii zabudowy oznaczonej na rysunku planu,
 - b) minimalny udział powierzchni biologicznie czynnej: 50% powierzchni działki budowlanej,
 - c) maksymalny udział powierzchni zabudowy: 50% powierzchni działki budowlanej,
 - d) wskaźniki intensywności zabudowy dla działki budowlanej:
 - minimalny: 0,1,
 - maksymalny: 0,8;
- 3) w zakresie zasad kształtowania zabudowy:
- a) maksymalna wysokość:
 - zabudowa mieszkaniowa i usługowa nieprzekraczająca 10 m,
 - zabudowa garażowa i gospodarcza nieprzekraczająca 5 m,
 - b) dachy:

- dla zabudowy mieszkaniowej i usługowej: dachy dwu- lub wielospadowe, o kącie nachylenia połaci od 15° do 45° oraz dachy płaskie,
 - dla zabudowy garażowej i gospodarczej: dachy płaskie, i o kącie nachylenia połaci do 45°;
- 4) w zakresie zasad podziału nieruchomości - możliwość dokonywania podziałów na nowe działki budowlane, przy zachowaniu ustaleń Rozdziału 4 uchwały oraz parametrów:
- a) szerokości frontu wynoszącej co najmniej 18 m, przy czym na działkach, których istniejąca szerokość wynosi min. 16m dopuszcza się realizację zabudowy,
 - b) powierzchni wynoszącej co najmniej 1000 m²;
- 5) umieszczanie reklam z zachowaniem zasad:
- a) możliwość umieszczania reklam związanych z działalnością prowadzoną na danej działce budowlanej,
 - b) zakaz umieszczania reklam na ogrodzeniach,
 - c) uwzględnienie ustaleń § 7 pkt 3 uchwały;
- 6) w zakresie zapewnienia miejsc parkingowych (w tym postojowych jak i garażowych) dla nowych inwestycji, ustala się:
- a) dla zabudowy mieszkaniowej jednorodzinnej co najmniej 2 miejsca na każde mieszkanie,
 - b) dla zabudowy usługowej co najmniej 1 miejsce na każde 50 m² powierzchni użytkowej obiektu.

Rozdział 6

Ustalenia końcowe

§ 24. Teren, dla którego plan ustala określone przeznaczenie, może być zagospodarowany, urządzony i użytkowany tymczasowo w sposób dotychczasowy, do czasu zagospodarowania go zgodnie z przeznaczeniem ustalonym niniejszym planem.

§ 25. 1. Określa się wysokość stawki procentowej służącej naliczeniu jednorazowej opłaty z tytułu wzrostu wartości nieruchomości w wyniku uchwalenia planu dla terenu oznaczonego MN na 30%.

2. Dla pozostałych terenów, przeznaczonych pod realizację celów publicznych – powyższej stawki nie ustala się.

§ 26. Uchwała podlega ogłoszeniu w Dzienniku Urzędowym Województwa Łódzkiego.

§ 27. Wykonanie uchwały powierza się Wójtowi Gminy Pabianice.

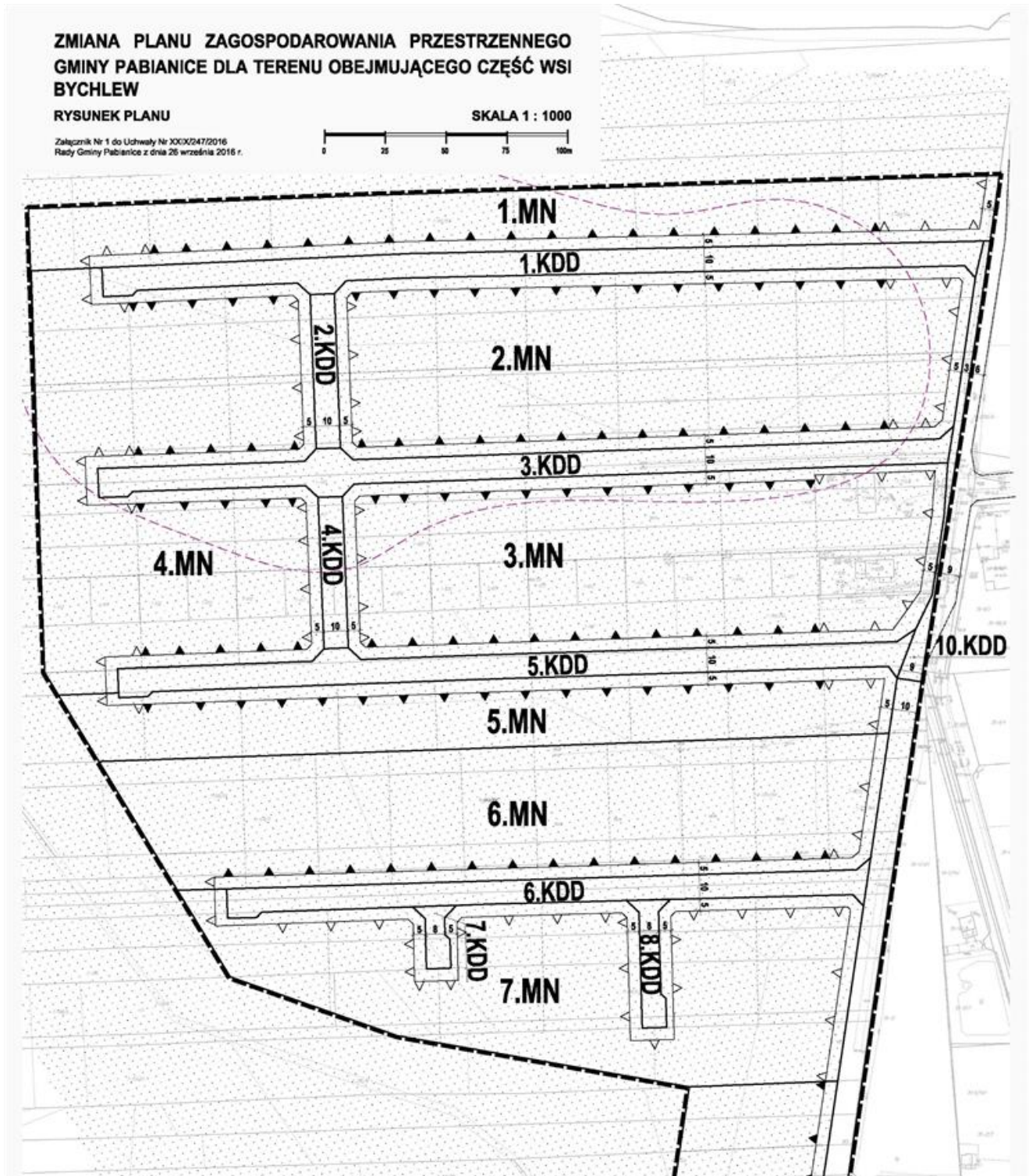
§ 28. Dla obszaru objętego niniejszym planem, tracą moc ustalenia miejscowego planu zagospodarowania przestrzennego przyjętego uchwałą nr XX/134/2004 z dnia 28 kwietnia 2004 r.

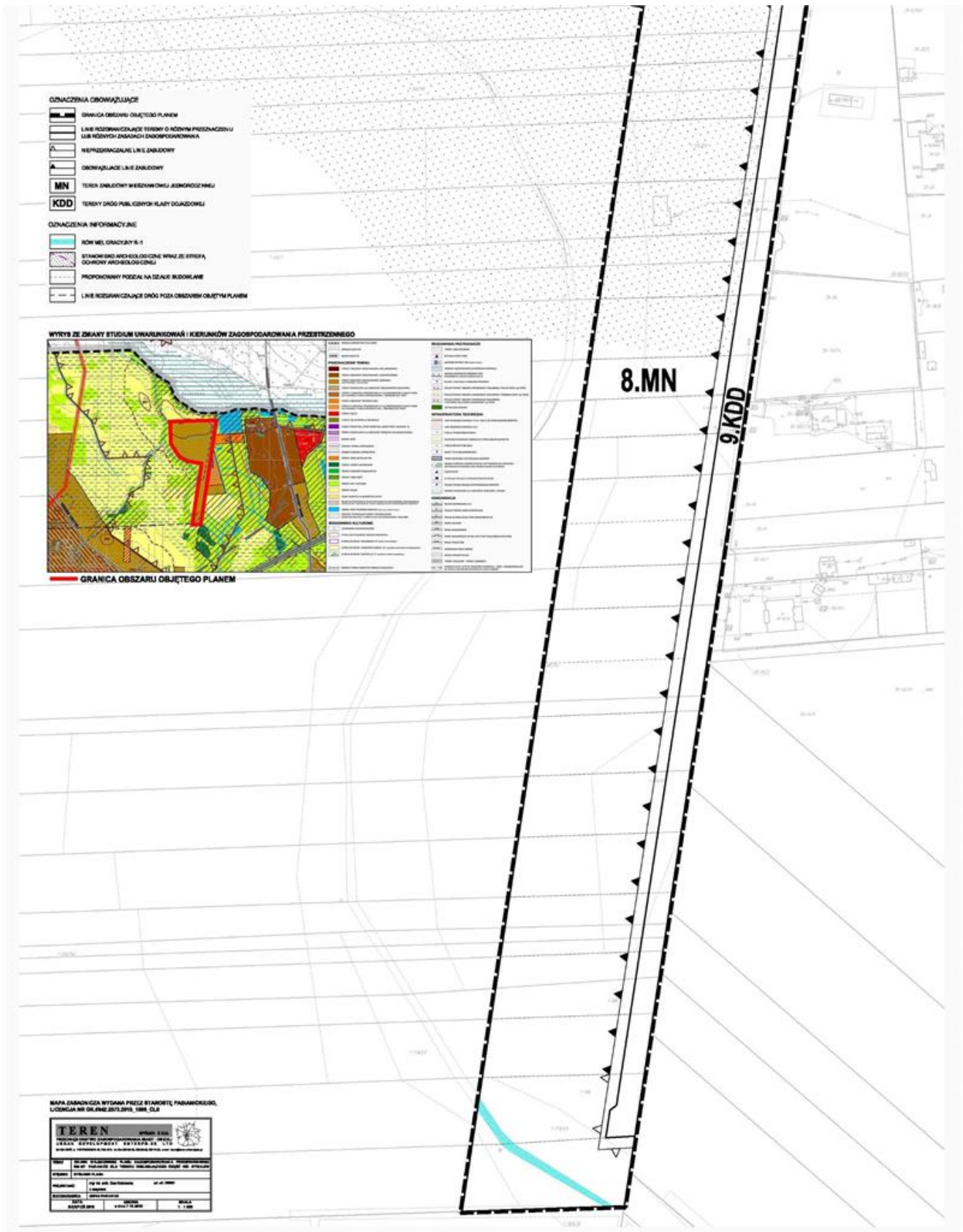
§ 29. Uchwała wchodzi w życie po 14 dniach od daty ogłoszenia jej w Dzienniku Urzędowym Województwa Łódzkiego.

Przewodniczący Rady Gminy Pabianice

Marek Muszczak

Załącznik Nr 1 do Uchwały Nr XXIX/247/2016
Rady Gminy Pabianice
z dnia 26 września 2016 r.






OZNACZENIA OBOWIĄZUJĄCE



GRANICA OBSZARU OBJĘTEGO PLANEM



LINIE ROZGRANICZAJĄCE TERENY O RÓŻNYM PRZEZNACZENIU
LUB RÓŻNYCH ZASADACH ZAGOSPODAROWANIA



NIEPRZEKRACZALNE LINIE ZABUDOWY



OBOWIĄZUJĄCE LINIE ZABUDOWY



TEREN ZABUDOWY MIESZKANIOWEJ JEDNORODZINNEJ



TERENY DRÓG PUBLICZNYCH KLASY DOJAZDOWEJ

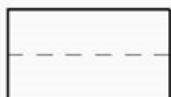
OZNACZENIA INFORMACYJNE



RÓW MELIORACYJNY R-1



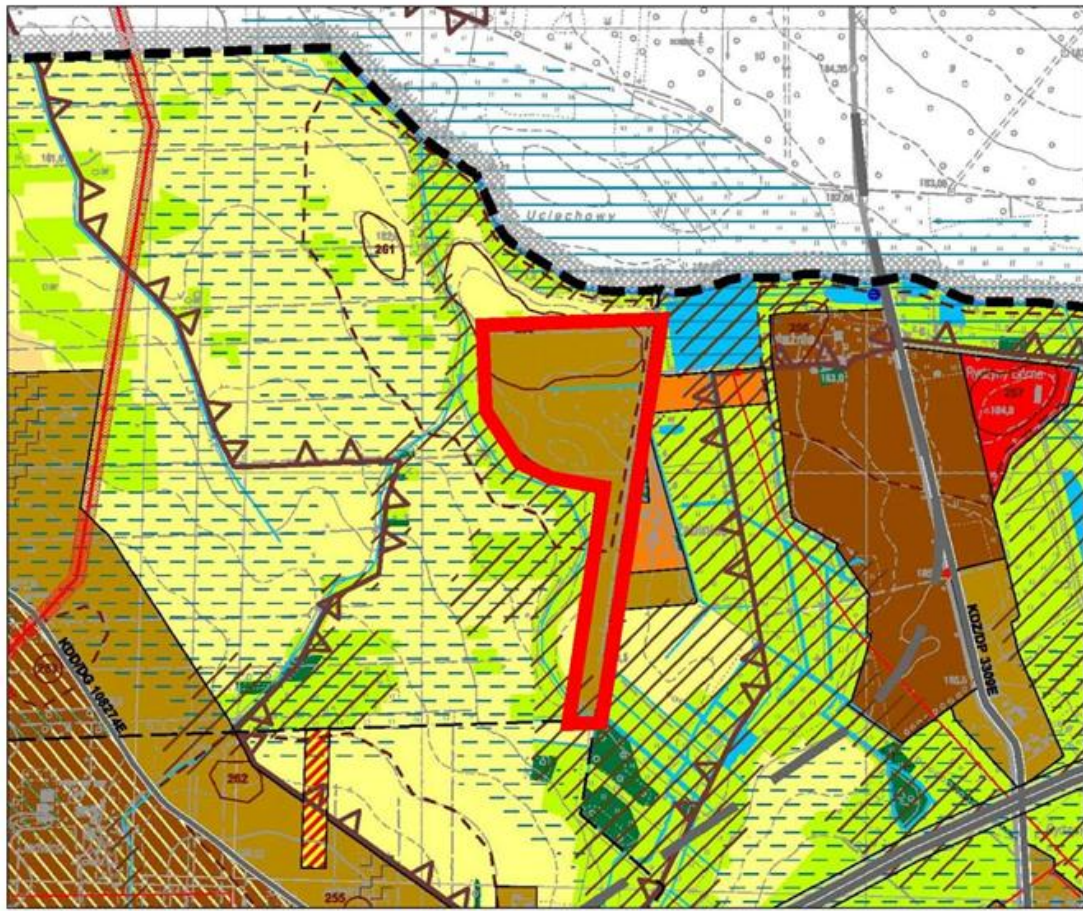
STANOWISKO ARCHEOLOGICZNE WRAZ ZE STREFĄ
OCHRONY ARCHEOLOGICZNEJ



PROPONOWANY PODZIAŁ NA DZIAŁKI BUDOWLANE



LINIE ROZGRANICZAJĄCE DRÓG POZA OBSZAREM OBJĘTYM PLANEM



	GRANICA ADMINISTRACYJNA GMINY		ŚRODOWISKO PRZYRODNICZE
	GRANICE SOLEGTW		TERENY ZMELIOROWANE
	NAZWA SOLEGTW		RETENCJA KORYTOWA
PRZEZNACZENIE TERENU			ZBIORNIKI RETENCYJNE (NUMER WG TERENU)
	TERENY ZABUDOWY MIESZKANIOWEJ WIELORODZINNEJ		OBSZARY SZCZEGÓLNEGO ZAGROŻENIA POWODZIĄ
	TERENY ZABUDOWY MIESZKANIOWEJ JEDNORODZINNEJ		GRANICA GŁÓWNEGO ZBIORNIKA WÓD PODZIEMNYCH NIECKA ŁÓDZKA 401C2
	TERENY ZABUDOWY MIESZKANIOWEJ MIESZANEJ (JEDNORODZINNEJ I ZAGRODOWEJ)		KLJONY LOKALIZACJI POMNIKÓW PRZYRODY
	TERENY ROZWOJOWE DLA ZABUDOWY MIESZKANIOWO-USŁUGOWEJ		PROJEKTOWANY OBSZAR CHRONIONEGO KRAJOBRAZU "DOLINY NERU" wg PZPW
	TERENY O ZNA CZNEJ POWIERZCHNI (>10 ha) PRZESADZONE PLANISTYCZNIE DLA WIODĄCEJ FUNKCJI MIESZKANIOWEJ - OBOWIĄZUJĄCY MPZP		PROJEKTOWANY OBSZAR CHRONIONEGO KRAJOBRAZU "GÓRNEGO NERU" wg PZPW
	TERENY ZABUDOWY REKREACYJNEJ		PROJEKTOWANY OBSZAR CHRONIONEGO KRAJOBRAZU "TUSZYŃSKO-DŁUTOWSKO-GRABIŃSKI" wg PZPW
	TERENY O ZNA CZNEJ POWIERZCHNI (>10 ha) PRZESADZONE PLANISTYCZNIE DLA WIODĄCEJ FUNKCJI REKREACYJNEJ - OBOWIĄZUJĄCY MPZP		UŻYTEK EKOLOGICZNY
	TERENY USŁUG	INFRASTRUKTURA TECHNICZNA	
	TERENY USŁUG SPORTU I REKREACJI		LINIE WYSOKIEGO NAPIĘCIA 110 kV / 220 kV ZE STREFĄ BEZPIECZEŃSTWA
	TERENY PRZEMYSŁU, PRZETWÓRSTWA, MAGAZYNÓW, SKŁADÓW itp.		LINIE ŚREDNIEGO NAPIĘCIA 15 kV
	TERENY ROZWOJOWE DLA ZABUDOWY PRODUKCYJNO-MAGAZYNOWEJ		STACJA TRANSFORMATOROWA
	ZASOBY ZŁOŻ		GAZOCIĄG WYSOKIEGO CIŚNIENIA ZE STREFĄ BEZPIECZEŃSTWA
	GRANICA TERENU GÓRNICZEGO		STACJA REDUKCYJNA GAZU
	GRANICA OBSZARU GÓRNICZEGO		MASZT TELEFONU KOMÓRKOWEJ
	TERENY OBSŁUGI ROLNICWA		TEREN GRUPOWEJ OCZYSZCZALNI ŚCIEKÓW
	TERENY LASÓW I ZADRZEWIŃ		GRANICA OBSZARU OGRANICZONEGO UŻYTKOWANIA DLA GRUPOWEJ OCZYSZCZALNI ŚCIEKÓW ŁAM/ PROJEKTOWANE ZAŁ. ŚFENIA
	TERENY OGRODÓW DZIAŁKOWYCH		UJĘCIA WODY
	TERENY CMENTARZY		ISTNIEJĄCE MIEJSCA ODPROWADZANIA ŚCIEKÓW
	TERENY ŁĄK I PASTWISK		PROJEKTOWANE MIEJSCA ODPROWADZANIA ŚCIEKÓW
	TERENY ROLNE		GRANICE WYSOKOŚCI DLA ZABUDOWY W REJONIE LOTNISKA
	GLEBY DOBRZYCH KLAS BONITACYJNYCH	KOMUNIKACJA	
	REJON WYSTĘPOWANIA GLEB CHRONIONYCH POCHODZENIA ORGANICZNEGO (MŁODNO-TOPÓW, TOPÓWKO-MŁODNO, TOPÓWKO, MARSZKO-TOPÓWKO, MUSZKOWO-WRĘBIŁKO, MARSZKOWO)		DROGA EKSPRESOWA S-14
	TERENY WÓD POWIERZCHNIOWYCH (PODK. CIĄGI I ZBIORNIKI WODNE)		PROJEKTOWANE DROGI EKSPRESOWE
	OBSZARY WYMAGAJĄCE ZMIANY PRZEZNACZENIA GRUNTÓW ROLNYCH I LEŚNYCH NA CELE NIEROLNICZE I NIELEŚNE		DROGA GŁÓWNA RUCHU PRZYSPIESZONEGO GP
ŚRODOWISKO KULTUROWE			DROGI KRAJOWE
	STANOWISKA ARCHEOLOGICZNE		DROGI WOJEWÓDZKIE
	STREFA OD STANOWISK ARCHEOLOGICZNYCH		DROGI WOJEWÓDZKIE NR 485 I NR 710 DO PRZEŁOŻENIA WG PZPW
	STREFA OCHRONY KRAJOBRAZU "K" (PARKU W PIĄTKOWSKU)		DROGI POWIATOWE
	STREFA OCHRONY KONSERWATORSKIEJ "B" (ZAŁOŻENIA PARKOWE W PORSZEWICACH)		WAŻNIEJSZE DROGI GMINNE
	STREFA OCHRONY EKSPOZYCJI "E" (KOŚCIOLA W GÓRCZE PABIANKOWEJ)		DROGA PROJEKTOWANA
	GRANICA TERENU OBJĘTEGO ZMIANĄ STUDIUM 2014		TERENY KOLEJOWE - TERENY ZAMKNIĘTE
			PRZEBIEG KOLEI DUŻYCH PRĘDKOŚCI WARSZAWA - ŁÓDŹ - POZNAŃ/WROCŁAW wg "Studium wykonalności dla budowy linii dużych prędkości"

Załącznik Nr 2 do Uchwały Nr XXIX/247/2016
Rady Gminy Pabianice
z dnia 26 września 2016 r.

Rozstrzygnięcie
o sposobie rozpatrzenia uwag wniesionych do projektu zmiany miejscowego planu zagospodarowania
przestrzennego Gminy Pabianice dla terenu obejmującego część wsi Bychlew

Ze względu na brak uwag wniesionych do projektu zmiany planu podczas wyłożenia do publicznego wglądu oraz w terminie obligatoryjnym na oczekiwanie na uwagi, Rada Gminy Pabianice nie dokonuje rozstrzygnięć wynikających z art. 20 ust. 1 ustawy z dnia 27 marca 2003 r. o planowaniu i zagospodarowaniu przestrzennym (t.j.: Dz. U. z 2016 r. poz. 778).

Załącznik Nr 3 do Uchwały Nr XXIX/247/2016
Rady Gminy Pabianice
z dnia 26 września 2016 r.

Rozstrzygnięcie Rady Gminy Pabianice w sprawie sposobu realizacji zapisanych w planie inwestycji z zakresu infrastruktury technicznej, które należą do zadań własnych gminy, oraz zasad ich finansowania

Na podstawie art. 20 ust. 1 ustawy z dnia 27 marca 2003 r. o planowaniu i zagospodarowaniu przestrzennym (t.j.: Dz. U. z 2016 r. poz. 778), art. 7 ust. 1 pkt 2 i 3 ustawy z dnia 8 marca 1990 r. o samorządzie gminnym (t.j.: Dz. U. z 2016 r. poz. 446), art. 216 ust. 2 pkt 1 ustawy o finansach publicznych z dnia 27 sierpnia 2009 r. (t.j.: Dz. U. z 2013 r. poz. 885 ze zmianami) po zapoznaniu się z projektem zmiany miejscowego planu zagospodarowania przestrzennego Gminy Pabianice dla terenu obejmującego część wsi Bychlew, Rada Gminy Pabianice postanawia, co następuje:

§ 1. Zadania inwestycyjne z zakresu infrastruktury technicznej wynikające z przedstawionego Radzie Gminy Pabianice projektu zmiany miejscowego planu zagospodarowania przestrzennego Gminy Pabianice dla terenu obejmującego część wsi Bychlew, będą realizowane i finansowane ze środków budżetu Gminy, tj. środków własnych Gminy oraz z pozyskanych funduszy zgodnie z przepisami odrębnymi.