



DZIENNIK URZĘDOWY

WOJEWÓDZTWA ŁÓDZKIEGO

Łódź, dnia 15 listopada 2016 r.

Poz. 4699

UCHWAŁA NR XXVII/365/16 RADY MIASTA PIOTRKOWA TRYBUNALSKIEGO

z dnia 26 października 2016 r.

w sprawie przeprowadzenia konsultacji społecznych propozycji zmiany granic: Osiedla Przyszłość, Osiedla Leśna, Osiedla Wyzwolenia, Osiedla Starówka, Osiedla Piastowskie, Osiedla Krakowskie Przedmieście-Sulejowska, Osiedla Wronia, Osiedla Południe, Osiedla Belzacka, Osiedla Słowackiego Północ, Osiedla Łódzka-Wysoka-Sadowa, Osiedla Armii Krajowej oraz zmiany nazwy Osiedla Starówka

Na podstawie art. 5, art. 5a ust. 2 i art. 40 ust. 2 pkt 1 ustawy z dnia 8 marca 1990 r. o samorządzie gminnym (t.j. Dz. U. z 2016 r. poz. 446, zmiany: poz. 1579) oraz § 33 ust. 4 Statutu Miasta Piotrkowa Trybunalskiego, stanowiącego załącznik nr 1 do Uchwały Nr XXV/458/12 Rady Miasta Piotrkowa Trybunalskiego z dnia 26 września 2012 r. w sprawie uchwalenia Statutu Miasta Piotrkowa Trybunalskiego (Dz. Urz. Woj. Łódzkiego z dnia 12 listopada 2012 r., poz. 3542), zmienionego uchwałą Nr XLVIII/844/14 z dnia 29 października 2014 r. (Dz. Urz. Woj. Łódzkiego z 18 listopada 2014 r. poz. 4067), zmienionego Uchwałą Nr X/130/15 z dnia 24 czerwca 2015 r. (Dz. Urz. Woj. Łódzkiego z 8 lipca 2015 r. poz. 2741), zmienionego Uchwałą Nr XIII/157/15 z dnia 26 sierpnia 2015 r. (Dz. Urz. Woj. Łódzkiego z 28 września 2015 r. poz. 3684) oraz uchwały Nr XLV/807/14 Rady Miasta Piotrkowa Trybunalskiego z dnia 27 czerwca 2014 roku (Dz. Urz. Woj. Łódzkiego z dnia 16 lipca 2014 r. poz. 2773), uchwała się, co następuje:

§ 1. 1. Postanawia się przeprowadzić konsultacje z mieszkańcami następujących osiedli Miasta Piotrkowa Trybunalskiego: Przyszłość, Leśna, Wyzwolenia, Starówka, Piastowskie, Krakowskie Przedmieście-Sulejowska, Wronia, Południe, Belzacka, Słowackiego Północ, Łódzka-Wysoka-Sadowa, Armii Krajowej.

2. Konsultacje mają na celu zebranie propozycji, uwag i opinii dotyczących zmian granic osiedli wymienionych w ust. 1 oraz zmiany nazwy Osiedla Starówka.

3. Wyrażenie opinii polegać będzie na umieszczeniu znaku X w odpowiedniej rubryce formularza konsultacyjnego: "Jestem za", "Jestem przeciw", "Wstrzymuję się" oraz podaniu danych osobowych i złożeniu podpisu.

4. Wzór formularzy konsultacyjnych stanowią załączniki nr 1-12 do niniejszej uchwały.

§ 2. Uprawnionymi do udziału w konsultacjach są osoby, które w dniu konsultacji mają ukończone 18 lat i są stałymi mieszkańcami danego osiedla Miasta Piotrkowa Trybunalskiego.

§ 3. 1. Konsultacje z mieszkańcami osiedli będą przeprowadzone w formie:

- 1) pisemnej, z wykorzystaniem formularzy, o których mowa w § 1 ust. 4. Wypełnione formularze można wrzucać do urn wystawionych w siedzibach Urzędu Miasta przy ul. Szkolnej 28 i przy Pasażu Karola Rudowskiego 10 w terminach i godzinach określonych w zarządzeniu Prezydenta Miasta Piotrkowa Trybunalskiego;

2) spotkań z radami osiedli i mieszkańcami, umożliwiającymi wyrażenie opinii oraz składanie propozycji i opinii do protokołu.

2. Opinie i uwagi w ramach konsultacji, w formie pisemnej, należy kierować do Prezydenta Miasta Piotrkowa Trybunalskiego (Biuro Rady Miasta).

3. Projekty zmian granic osiedli wymienionych w § 1 ust. 1 oraz zmiany nazwy Osiedla Starówka zostaną udostępnione:

- 1) w BIP Urzędu Miasta Piotrkowa Trybunalskiego pod adresem internetowym www.bip.piotrkow.pl;
- 2) na stronie Rady Miasta Piotrkowa Trybunalskiego pod adresem internetowym: www.rada.piotrkow.pl w zakładce rady osiedli;
- 3) na tablicach ogłoszeń Urzędu Miasta;
- 4) w Biurze Rady Miasta, Pasaż Karola Rudowskiego 10, p. 109.

§ 4. Termin rozpoczęcia i zakończenia konsultacji, skład osobowy komisji do spraw przeprowadzenia konsultacji określi Prezydent Miasta Piotrkowa Trybunalskiego w formie zarządzenia.

§ 5. Prezydent Miasta Piotrkowa Trybunalskiego zawiadomi mieszkańców o zamiarze przeprowadzenia konsultacji na 14 dni przed ich terminem, w sposób zwyczajowo przyjęty.

§ 6. Z przeprowadzonych konsultacji Prezydent Miasta złoży Radzie Miasta Piotrkowa Trybunalskiego sprawozdanie na sesji Rady Miasta.

§ 7. Wykonanie uchwały powierza się Prezydentowi Miasta Piotrkowa Trybunalskiego.

§ 8. Uchwała wchodzi w życie po upływie 14 dni od dnia ogłoszenia w Dzienniku Urzędowym Województwa Łódzkiego.

Przewodniczący Rady Miasta

Marian Błaszczński

Załącznik Nr 1 do Uchwały Nr XXVII/365/16
Rady Miasta Piotrkowa Trybunalskiego
z dnia 26 października 2016 r.

**Formularz
konsultacji społecznych propozycji zmiany granic Rady Osiedla Leśna**

Jaka jest Pani/Pana opinia dotycząca przyłączenia do Rady Osiedla Leśna terenu ograniczonego:

- ul. Rakowską (obie strony),

- ul. Trybunalską,

- ul. Wolborską

oraz włączenia do Rady Osiedla Leśna terenów położonych:

- po północnej stronie ul. Wolborskiej (obie strony) od ronda im. ks. Tadeusza Pecolta do ul. Rakowskiej,

- po wschodniej stronie ul. Witosa.

Po zmianie granica Rady Osiedla Leśna będzie przebiegała zgodnie z mapą stanowiącą załącznik do formularza konsultacyjnego.

- Jestem za
- Jestem przeciw
- Wstrzymuję się

Oświadczam, że zamieszkuję na terenie Osiedla Leśna

Oświadczam, że zamieszkuję na terenie Osiedla Leśna	
Imię i nazwisko	

* Proszę o postawienie znaku „X” w kratce po lewej stronie wybranej odpowiedzi (postawienie znaku „X” przy dwóch lub więcej kratkach lub niepostawienie znaku „X” w żadnej kratce powoduje nieważność opinii).

Wyrażam zgodę na przetwarzanie moich dobrowolnie podanych danych osobowych, zawartych w formularzu konsultacyjnym z mieszkańcami Piotrkowa Trybunalskiego dot. zmiany granic Osiedla **Leśna**, dla potrzeb niezbędnych do przekazania swojej opinii, zgodnie z ustawą z dnia 29 sierpnia 1997 roku o ochronie danych osobowych (tj. Dz. U. z 2016 r. poz. 922).

Piotrków Trybunalski, dnia

Podpis

.....

Załącznik Nr 2 do Uchwały Nr XXVII/365/16
Rady Miasta Piotrkowa Trybunalskiego
z dnia 26 października 2016 r.

**Formularz
konsultacji społecznych propozycji zmiany granic Rady Osiedla Przyszłość**

Jaka jest Pani/Pana opinia dotycząca wyłączenia z Rady Osiedla Przyszłość terenów zachodniej strony ul. Rakowskiej i północnej strony ul. Wolborskiej na odcinku od ronda im. ks. Tadeusza Pecolta do ul. Rakowskiej.

Po zmianie granica Osiedla Przyszłość będzie przebiegała zgodnie z mapą stanowiącą załącznik do formularza konsultacyjnego.

- Jestem za
- Jestem przeciw
- Wstrzymuję się

Oświadczam, że zamieszkuję na terenie Osiedla Przyszłość	
Imię i nazwisko	

* Proszę o postawienie znaku „X” w kratce po lewej stronie wybranej odpowiedzi (postawienie znaku „X” przy dwóch lub więcej kratkach lub niepostawienie znaku „X” w żadnej kratce powoduje nieważność opinii).

Wyrażam dobrowolnie zgodę na przetwarzanie moich dobrowolnie podanych danych osobowych zawartych w formularzu konsultacyjnym z mieszkańcami Piotrkowa Trybunalskiego dot. zmiany granic Osiedla Przyszłość, dla potrzeb niezbędnych do przekazania swoich uwag, zgodnie z ustawą z dnia 29 sierpnia 1997 roku o ochronie danych osobowych (tj. Dz. U. z 2016 r. poz. 922).

Piotrków Trybunalski, dnia.....

Podpis

Załącznik Nr 3 do Uchwały Nr XXVII/365/16
Rady Miasta Piotrkowa Trybunalskiego
z dnia 26 października 2016 r.

Formularz
konsultacji społecznych propozycji zmiany granic Rady Osiedla Wyzwolenia

Jaka jest Pani/Pana opinia dotycząca przyłączenia do Rady Osiedla Wyzwolenia terenów ograniczonych ulicami: Broniewskiego, Wierzejską, Miast Partnerskich.

Po zmianie granica Osiedla Wyzwolenia będzie przebiegała zgodnie z mapą stanowiącą załącznik do formularza konsultacyjnego.

- Jestem za
- Jestem przeciw
- Wstrzymuję się

Oświadczam, że zamieszkuję na terenie Osiedla Wyzwolenia	
Imię i nazwisko	

* Proszę o postawienie znaku „X” w kratce po lewej stronie wybranej odpowiedzi (postawienie znaku „X” przy dwóch lub więcej kratkach lub niepostawienie znaku „X” w żadnej kratce powoduje nieważność opinii).

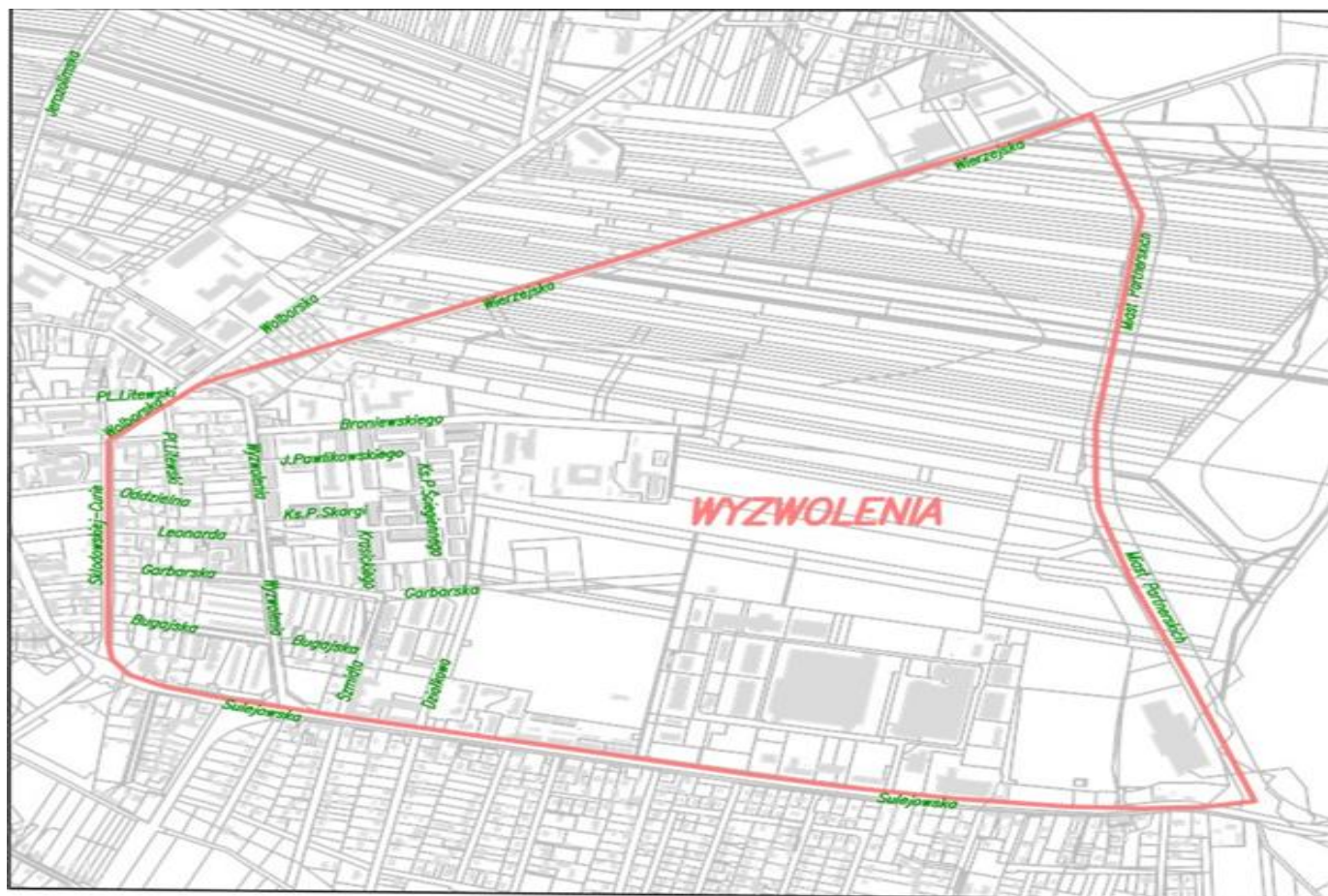
Wyrażam dobrowolnie zgodę na przetwarzanie moich dobrowolnie podanych danych osobowych zawartych w formularzu konsultacyjnym z mieszkańcami Piotrkowa Trybunalskiego dot. zmiany granic Osiedla Wyzwolenia, dla potrzeb niezbędnych do przekazania swoich uwag, zgodnie z ustawą z dnia 29 sierpnia 1997 roku o ochronie danych osobowych (tj. Dz. U. z 2016 r. poz. 922).

Piotrków Trybunalski, dnia.....

Podpis

Załącznik Nr 1 do formularza konsultacyjnego

Mapa do formularza konsultacyjnego w ramach konsultacji społecznych propozycji zmiany granic Rady Osiedla Wyzwolenia



Załącznik Nr 4 do Uchwały Nr XXVII/365/16
Rady Miasta Piotrkowa Trybunalskiego
z dnia 26 października 2016 r.

**Formularz
konsultacji społecznych propozycji zmiany nazwy Rady Osiedla Starówka
na Osiedle Centrum oraz zmiany granic Rady Osiedla**

Jaka jest Pani/Pana opinia dotycząca:

1. Zmiany nazwy Osiedla Starówka na Osiedle Centrum.

- Jestem za
- Jestem przeciw
- Wstrzymuję się

2. Przyłączenia do Rady Osiedla Centrum terenów ograniczonych ulicami: południową stroną ul. Wojska Polskiego na odcinku od ul. M. Skłodowskiej do ul. Jerozolimskiej, południową stroną ul. Wojska Polskiego od ul. Stronczyńskiego do Al. Armii Krajowej; Al. Piłsudskiego (północna strona) od Al. Armii Krajowej, Al. Mikołaja Kopernika (północna strona) do ronda Sulejowskiego.

Po zmianie granica Osiedla Centrum będzie przebiegała zgodnie z mapą stanowiącą załącznik do formularza konsultacyjnego.

- Jestem za
- Jestem przeciw
- Wstrzymuję się

Oświadczam, że zamieszkuję na terenie Osiedla Centrum

Imię i nazwisko	
-----------------	--

* Proszę o postawienie znaku „X” w kratce po lewej stronie wybranej odpowiedzi (postawienie znaku „X” przy dwóch lub więcej kratkach lub niepostawienie znaku „X” w żadnej kratce powoduje nieważność opinii).

Wyrażam dobrowolnie zgodę na przetwarzanie moich dobrowolnie podanych danych osobowych zawartych w formularzu konsultacyjnym z mieszkańcami Piotrkowa Trybunalskiego dot. zmiany granic Osiedla Leśna, dla potrzeb niezbędnych do przekazania swoich uwag, zgodnie z ustawą z dnia 29 sierpnia 1997 roku o ochronie danych osobowych (tj. Dz. U. z 2016 r. poz. 922).

Piotrków Trybunalski, dnia.....

Podpis

Załącznik Nr 5 do Uchwały Nr XXVII/365/16
Rady Miasta Piotrkowa Trybunalskiego
z dnia 26 października 2016 r.

Formularz

konsultacji społecznych propozycji zmiany granic Rady Osiedla Piastowskie Rady Osiedla Piastowskie

Jaka jest Pani/Pana opinia dotycząca przyłączenia do Rady Osiedla Piastowskie terenów ograniczonych ulicami: północna strona ul. Stefana Batorego od Al. Mikołaja Kopernika poprzez północną stronę ul. Reymonta do ronda Żołnierzy Wyklętych poprzez ul. Żeromskiego, ul. Próchnika do ul. Ciepłej.

Po zmianie granica Osiedla Piastowskie będzie przebiegała zgodnie z mapą stanowiącą załącznik do formularza konsultacyjnego.

- Jestem za
- Jestem przeciw
- Wstrzymuję się

Oświadczam, że zamieszkuję na terenie Osiedla Piastowskie	
Imię i nazwisko	

* Proszę o postawienie znaku „X” w kratce po lewej stronie wybranej odpowiedzi (postawienie znaku „X” przy dwóch lub więcej kratkach lub niepostawienie znaku „X” w żadnej kratce powoduje nieważność opinii).

Wyrażam dobrowolnie zgodę na przetwarzanie moich dobrowolnie podanych danych osobowych zawartych w formularzu konsultacyjnym z mieszkańcami Piotrkowa Trybunalskiego dot. zmiany granic Osiedla Piastowskie, dla potrzeb niezbędnych do przekazania swoich uwag, zgodnie z ustawą z dnia 29 sierpnia 1997 roku o ochronie danych osobowych(tj. Dz. U. z 2016 r. poz. 922).

Piotrków Trybunalski, dnia.....

Podpis

Załącznik Nr 1 do formularza konsultacyjnego

**Mapa do formularza konsultacyjnego w ramach konsultacji społecznych
propozycji zmiany granic Rady Osiedla Piastowskie**



Załącznik Nr 6 do Uchwały Nr XXVII/365/16
Rady Miasta Piotrkowa Trybunalskiego
z dnia 26 października 2016 r.

Formularz

konsultacji społecznych propozycji zmiany granic Rady Osiedla Krakowskie Przedmieście-Sulejowska

Jaka jest Pani/Pana opinia dotycząca przyłączenia do Rady Osiedla Krakowskie Przedmieście-Sulejowska terenów ograniczonych ulicami: ul. Stefana Batorego (wschodnia strona), ul. Reymonta (wschodnia strona), ul. Żwirki (wschodnia strona), ul. Lotnicza (południowa strona), ul. Przemysłowa (wschodnia strona) do granic miasta.

Po zmianie granica Osiedla Krakowskie Przedmieście-Sulejowska będzie przebiegała zgodnie z mapą stanowiącą załącznik do formularza konsultacyjnego.

- Jestem za
- Jestem przeciw
- Wstrzymuję się

Oświadczam, że zamieszkuję na terenie Osiedla Krakowskie Przedmieście-Sulejowska

Imię i nazwisko

* Proszę o postawienie znaku „X” w kratce po lewej stronie wybranej odpowiedzi (postawienie znaku „X” przy dwóch lub więcej kratkach lub niepostawienie znaku „X” w żadnej kratce powoduje nieważność opinii).

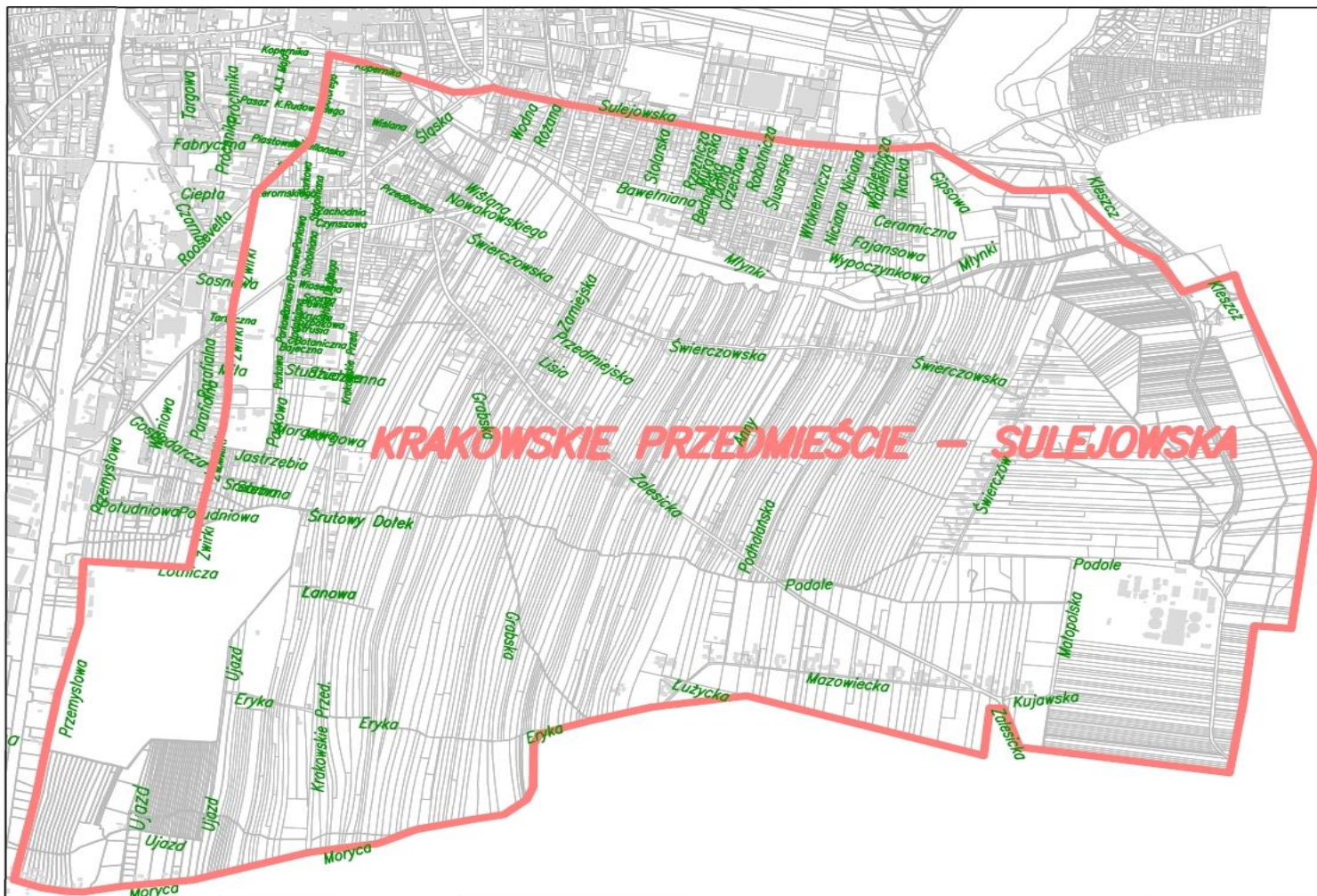
Wyrażam dobrowolnie zgodę na przetwarzanie moich dobrowolnie podanych danych osobowych zawartych w formularzu konsultacyjnym z mieszkańcami Piotrkowa Trybunalskiego dot. zmiany granic Osiedla Krakowskie Przedmieście-Sulejowska, dla potrzeb niezbędnych do przekazania swoich uwag, zgodnie z ustawą z dnia 29 sierpnia 1997 roku o ochronie danych osobowych (tj. Dz. U. z 2016 r. poz. 922).

Piotrków Trybunalski, dnia

Podpis

Załącznik Nr 1 do formularza konsultacyjnego

Mapa do formularza konsultacyjnego w ramach konsultacji społecznych propozycji zmiany granic Rady Osiedla Krakowskie Przedmieście-Sulejowska



Załącznik Nr 7 do Uchwały Nr XXVII/365/16
Rady Miasta Piotrkowa Trybunalskiego
z dnia 26 października 2016 r.

**Formularz
konsultacji społecznych propozycji zmiany granic Rady Osiedla Wronia**

Jaka jest Pani/Pana opinia dotycząca przyłączenia do Rady Osiedla Wronia terenów ograniczonych ulicami:

- od północy: ul. Żeromskiego (południowa strona) od ronda Żołnierzy Wyklętych, ul. Próchnika (wschodnia strona) od ul. Żeromskiego do ul. Ciepłej, ul. Ciepła (południowa strona) do torów kolejowych, tory kolejowe, ul. Orla (południowa strona) od torów kolejowych do granic miasta,
- od południa: ul. Moryca od ul. Przemysłowej do torów kolejowych, ul. Graniczna od torów kolejowych do granic miasta,
- od wschodu: granice miasta na wysokości ul. Orlej do ul. Granicznej.

Po zmianie granica Osiedla Wronia będzie przebiegała zgodnie z mapą stanowiącą załącznik do formularza konsultacyjnego.

- Jestem za
- Jestem przeciw
- Wstrzymuję się

Oświadczam, że zamieszkuję na terenie Osiedla Wronia	
Imię i nazwisko	

* Proszę o postawienie znaku „X” w kratce po lewej stronie wybranej odpowiedzi (postawienie znaku „X” przy dwóch lub więcej kratkach lub niepostawienie znaku „X” w żadnej kratce powoduje nieważność opinii).

Wyrażam dobrowolnie zgodę na przetwarzanie moich dobrowolnie podanych danych osobowych zawartych w formularzu konsultacyjnym z mieszkańcami Piotrkowa Trybunalskiego dot. zmiany granic Osiedla Wronia, dla potrzeb niezbędnych do przekazania swoich uwag, zgodnie z ustawą z dnia 29 sierpnia 1997 roku o ochronie danych osobowych (tj. Dz. U. z 2016 r. poz. 922).

Piotrków Trybunalski, dnia

Podpis

Załącznik Nr 8 do Uchwały Nr XXVII/365/16
Rady Miasta Piotrkowa Trybunalskiego
z dnia 26 października 2016 r.

Formularz
konsultacji społecznych propozycji zmiany granic Rady Osiedla Południe

Jaka jest Pani/Pana opinia dotycząca przyłączenia do Rady Osiedla Południe terenów ograniczonych ulicami:

- od północy: Al. Sikorskiego (południowa strona) od granic miasta do drogi wewnętrznej – łącznika ulic Al. Sokorskiego-Dmowskiego,

- ul. Orła (północna strona) od miejsca przedłużenia drogi wewnętrznej – łącznika ulic Al. Sikorskiego-Dmowskiego, ul. Sowią, ul. 18 stycznia do granic miasta,

- od wschodu: droga wewnętrzna – łącznik ulic Al. Sikorskiego - Dmowskiego w linii prostej do ul. Orlej,

- od zachodu: granice miasta od Al. Sikorskiego poprzez ul. 18 stycznia do ul. Orlej.

Po zmianie granica Osiedla Południe będzie przebiegała zgodnie z mapą stanowiącą załącznik do formularza konsultacyjnego.

- Jestem za
- Jestem przeciw
- Wstrzymuję się

Oświadczam, że zamieszkuję na terenie Osiedla Południe	
Imię i nazwisko	

* Proszę o postawienie znaku „X” w kratce po lewej stronie wybranej odpowiedzi (postawienie znaku „X” przy dwóch lub więcej kratkach lub niepostawienie znaku „X” w żadnej kratce powoduje nieważność opinii).

Wyrażam dobrowolnie zgodę na przetwarzanie moich dobrowolnie podanych danych osobowych zawartych w formularzu konsultacyjnym z mieszkańcami Piotrkowa Trybunalskiego dot. zmiany granic Osiedla Południe, dla potrzeb niezbędnych do przekazania swoich uwag, zgodnie z ustawą z dnia 29 sierpnia 1997 roku o ochronie danych osobowych (tj. Dz. U. z 2016 r. poz. 922).

Piotrków Trybunalski, dnia.....

Podpis

Załącznik Nr 9 do Uchwały Nr XXVII/365/16
Rady Miasta Piotrkowa Trybunalskiego
z dnia 26 października 2016 r.

**Formularz
konsultacji społecznych propozycji zmiany granic Rady Osiedla Belzacka**

Jaka jest Pani/Pana opinia dotycząca przyłączenia do Rady Osiedla Belzacka terenu ograniczonego ulicami:

- ul. Belzacką od ul. Energetyków do ul. Kostromskiej,
- Al. Sikorskiego od Al. Concordii do ul. Kostromskiej,
- ul. Kostromską od ul. Belzackiej do Al. Sikorskiego.

Po zmianie granica Osiedla Belzacka będzie przebiegała zgodnie z mapą stanowiącą załącznik do formularza konsultacyjnego.

- Jestem za
- Jestem przeciw
- Wstrzymuję się

Oświadczam, że zamieszkuję na terenie Osiedla Belzacka	
Imię i nazwisko	

* Proszę o postawienie znaku „X” w kratce po lewej stronie wybranej odpowiedzi (postawienie znaku „X” przy dwóch lub więcej kratkach lub niepostawienie znaku „X” w żadnej kratce powoduje nieważność opinii).

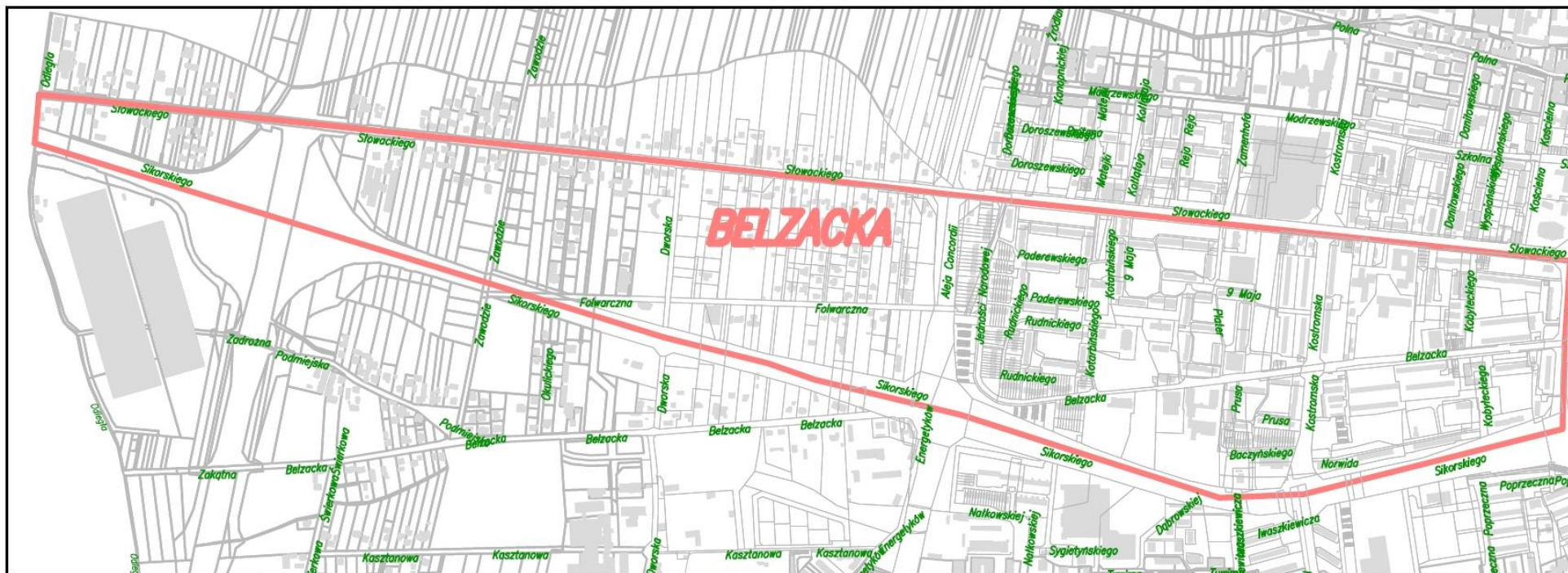
Wyrażam dobrowolnie zgodę na przetwarzanie moich dobrowolnie podanych danych osobowych zawartych w formularzu konsultacyjnym z mieszkańcami Piotrkowa Trybunalskiego dot. zmiany granic Osiedla Belzacka, dla potrzeb niezbędnych do przekazania swoich uwag, zgodnie z ustawą z dnia 29 sierpnia 1997 roku o ochronie danych osobowych (tj. Dz. U. z 2016 r. poz. 922).

Piotrków Trybunalski, dnia

Podpis

Załącznik Nr 1 do formularza konsultacyjnego

Mapa do formularza konsultacyjnego w ramach konsultacji społecznych propozycji zmiany granic Rady Osiedla Belzacka



Załącznik Nr 10 do Uchwały Nr XXVII/365/16
Rady Miasta Piotrkowa Trybunalskiego
z dnia 26 października 2016 r.

**Formularz
konsultacji społecznych propozycji zmiany granic Rady Osiedla Słowackiego Północ**

Jaka jest Pani/Pana opinia dotycząca przyłączenia do Rady Osiedla Słowackiego Północ od północy: ul. Polnej (południowa strona) od Al. Armii Krajowej, ul. Twardosławickiej (południowa strona) do granic miasta.

Po zmianie granica Osiedla Słowackiego Północ będzie przebiegała zgodnie z mapą stanowiącą załącznik do formularza konsultacyjnego.

- Jestem za
- Jestem przeciw
- Wstrzymuję się

Oświadczam, że zamieszkuję na terenie Osiedla Słowackiego Północ	
Imię i nazwisko	

* Proszę o postawienie znaku „X” w kratce po lewej stronie wybranej odpowiedzi (postawienie znaku „X” przy dwóch lub więcej kratkach lub niepostawienie znaku „X” w żadnej kratce powoduje nieważność opinii).

Wyrażam dobrowolnie zgodę na przetwarzanie moich dobrowolnie podanych danych osobowych zawartych w formularzu konsultacyjnym z mieszkańcami Piotrkowa Trybunalskiego dot. zmiany granic Osiedla Słowackiego Północ, dla potrzeb niezbędnych do przekazania swoich uwag, zgodnie z ustawą z dnia 29 sierpnia 1997 roku o ochronie danych osobowych (tj. Dz. U. z 2016 r. poz. 922).

Piotrków Trybunalski, dnia

Podpis

Załącznik Nr 11 do Uchwały Nr XXVII/365/16
Rady Miasta Piotrkowa Trybunalskiego
z dnia 26 października 2016 r.

Formularz
konsultacji społecznych propozycji zmiany granic Rady Osiedla Łódzka-Wysoka-Sadowa

Jaka jest Pani/Pana opinia dotycząca przyłączenia do Rady Osiedla Łódzka-Wysoka-Sadowa terenów ograniczonych ul. Łódzką (wschodnia strona) na odcinku od ul. Karolinowskiej do granic miasta, ul. Trybunalskiej na odcinku od ul. Łódzkiej do torów kolejowych, wzdłuż torów kolejowych na odcinku od ul. Żółtej do trasy szybkiego ruchu Warszawa-Katowice.

Po zmianie granica Osiedla Łódzka-Wysoka-Sadowa będzie przebiegała zgodnie z mapą stanowiącą załącznik do formularza konsultacyjnego.

- Jestem za
- Jestem przeciw
- Wstrzymuję się

Oświadczam, że zamieszkuję na terenie Osiedla Łódzka-Wysoka-Sadowa	
Imię i nazwisko	

* Proszę o postawienie znaku „X” w kratce po lewej stronie wybranej odpowiedzi (postawienie znaku „X” przy dwóch lub więcej kratkach lub niepostawienie znaku „X” w żadnej kratce powoduje nieważność opinii).

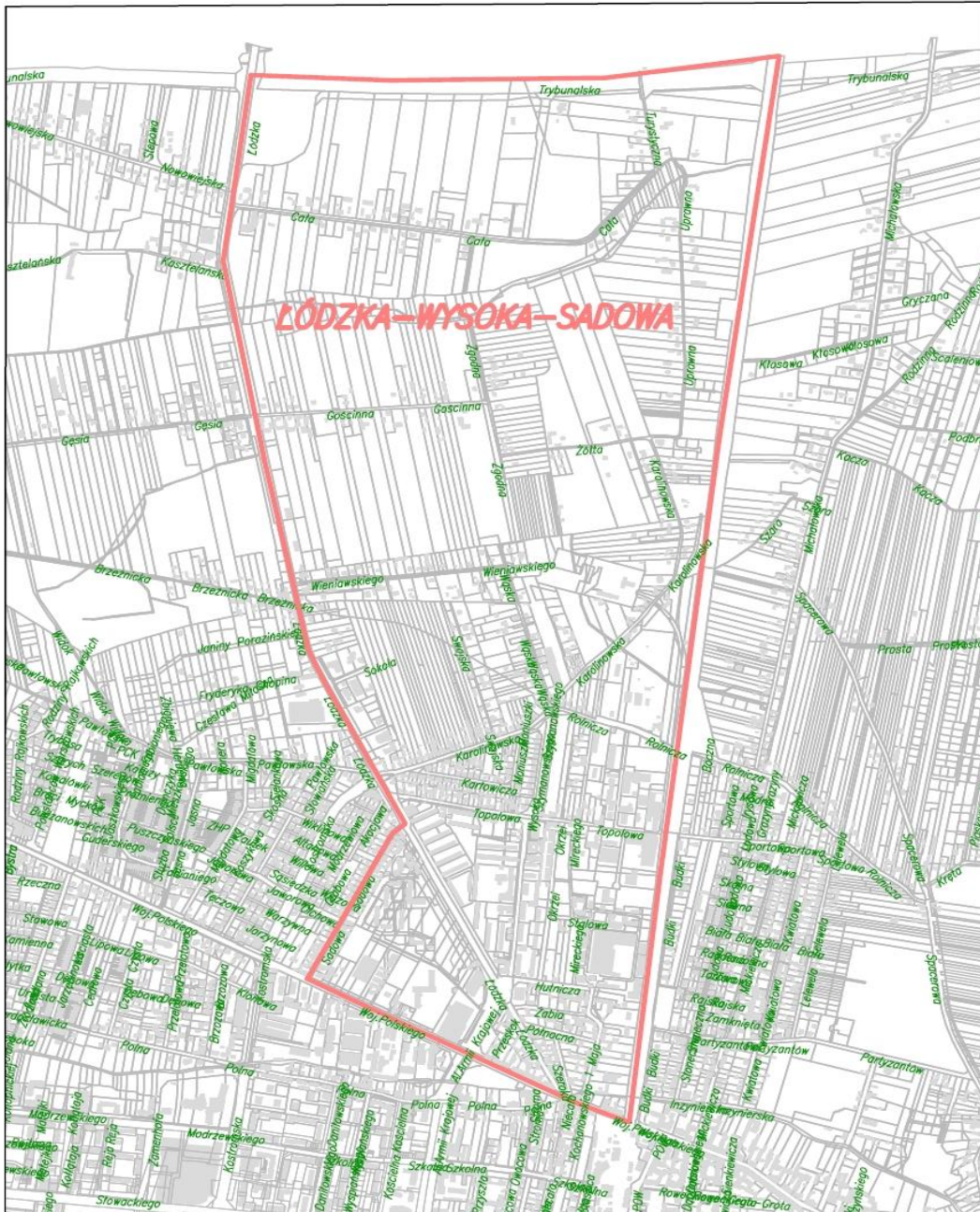
Wyrażam dobrowolnie zgodę na przetwarzanie moich dobrowolnie podanych danych osobowych zawartych w formularzu konsultacyjnym z mieszkańcami Piotrkowa Trybunalskiego dot. zmiany granic Osiedla Łódzka-Wysoka-Sadowa, dla potrzeb niezbędnych do przekazania swoich uwag, zgodnie z ustawą z dnia 29 sierpnia 1997 roku o ochronie danych osobowych(tj. Dz. U. z 2016 r. poz. 922).

Piotrków Trybunalski, dnia

Podpis

Załącznik Nr 1 do formularza konsultacyjnego

**Mapa do formularza konsultacyjnego w ramach konsultacji społecznych
propozycji zmiany granic Rady Osiedla Łódzka-Wysoka-Sadowa**



Załącznik Nr 12 do Uchwały Nr XXVII/365/16
Rady Miasta Piotrkowa Trybunalskiego
z dnia 26 października 2016 r.

**Formularz
konsultacji społecznych propozycji zmiany granic Rady Osiedla Armii Krajowej**

Jaka jest Pani/Pana opinia dotycząca przyłączenia do Rady Osiedla Armii Krajowej terenów położonych poniżej drogi wewnętrznej łącznika ulic Al. Sikorskiego-Dmowskiego na wysokości Al. Sikorskiego do wysokości ul. Orlej.

Po zmianie granica Osiedla Armii Krajowej będzie przebiegała zgodnie z mapą stanowiącą załącznik do formularza konsultacyjnego.

- Jestem za
- Jestem przeciw
- Wstrzymuję się

Oświadczam, że zamieszkuję na terenie Osiedla Armii Krajowej	
Imię i nazwisko	

* Proszę o postawienie znaku „X” w kratce po lewej stronie wybranej odpowiedzi (postawienie znaku „X” przy dwóch lub więcej kratkach lub niepostawienie znaku „X” w żadnej kratce powoduje nieważność opinii).

Wyrażam dobrowolnie zgodę na przetwarzanie moich dobrowolnie podanych danych osobowych zawartych w formularzu konsultacyjnym z mieszkańcami Piotrkowa Trybunalskiego dot. zmiany granic Osiedla Armii Krajowej, dla potrzeb niezbędnych do przekazania swoich uwag, zgodnie z ustawą z dnia 29 sierpnia 1997 roku o ochronie danych osobowych (tj. Dz. U. z 2016 r. poz. 922).

Piotrków Trybunalski, dnia.....

Podpis

Załącznik Nr 1 do formularza konsultacyjnego

**Mapa do formularza konsultacyjnego w ramach konsultacji społecznych
propozycji zmiany granic Rady Osiedla Armii Krajowej**

