



DZIENNIK URZĘDOWY

WOJEWÓDZTWA ŁÓDZKIEGO

Łódź, dnia 19 grudnia 2016 r.

Poz. 5637

UCHWAŁA NR XXXI/282/2016 RADY GMINY PABIANICE

z dnia 28 listopada 2016 r.

w sprawie uchwalenia zmiany miejscowego planu zagospodarowania przestrzennego Gminy Pabianice dla terenu obejmującego część wsi Szynkielew

Na podstawie Na podstawie art. 18 ust. 2 pkt 5 i 40 ust. 1 ustawy z dnia 8 marca 1990 r. o samorządzie gminnym (t.j. Dz. U. z 2016 r. poz. 446, poz. 1579) oraz art. 14 ust. 8 i art. 20 ust. 1 ustawy z dnia 27 marca 2003 r. o planowaniu i zagospodarowaniu przestrzennym (t.j. Dz. U. z 2016 r. poz. 778, poz. 904, poz. 961, poz. 1250) oraz w związku z uchwałą Nr X/82/2015 Rady Gminy Pabianice z dnia 29 czerwca 2015 r. w sprawie przystąpienia do zmiany miejscowego planu zagospodarowania przestrzennego Gminy Pabianice dla terenu obejmującego część wsi Szynkielew, po stwierdzeniu, iż plan nie narusza ustaleń Zmiany Studium uwarunkowań i kierunków zagospodarowania przestrzennego Gminy Pabianice – uchwała się, co następuje:

Rozdział 1 Przepisy ogólne

§ 1. Przedmiotem uchwały są ustalenia zmiany miejscowego planu zagospodarowania przestrzennego Gminy Pabianice dla terenu obejmującego część wsi Szynkielew, zwanego dalej planem wraz z:

- 1) rysunkiem planu – stanowiącym załącznik nr 1 do uchwały, sporządzonym w skali 1:1000 wraz z wyrysem ze Zmiany Studium Uwarunkowań i Kierunków Zagospodarowania Przestrzennego Gminy Pabianice;
- 2) rozstrzygnięciem o sposobie rozpatrzenia uwag do projektu planu – stanowiącym załącznik nr 2 do uchwały;
- 3) rozstrzygnięciem o sposobie realizacji, zapisanych w planie inwestycji z zakresu infrastruktury technicznej, które należą do zadań własnych gminy oraz o zasadach ich finansowania – stanowiącym załącznik nr 3 do uchwały.

§ 2. Granice obszaru objętego planem oznaczono na rysunku planu stanowiącym załącznik nr 1 do uchwały będącym integralną częścią planu.

§ 3. Ilekroć w uchwale jest mowa o:

- 1) działce budowlanej - należy przez to rozumieć działkę budowlaną w rozumieniu ustawy o planowaniu i zagospodarowaniu przestrzennym;
- 2) nieprzekraczalnej linii zabudowy – należy przez to rozumieć oznaczoną na rysunku planu linię wyznaczającą minimalną odległość od linii rozgraniczającej, w jakiej można sytuować budynek, z dopuszczeniem wysunięcia przed linię zabudowy na głębokość do 1,20 m: schodów zewnętrznych, balkonów, tarasów, wykuszy, windy dla osób niepełnosprawnych, podjazdów dla wózków itp. przy czym nie dotyczy to obiektów małej architektury;
- 3) planie – należy przez to rozumieć miejscowy plan zagospodarowania przestrzennego, którego ustalenia zawarte są w niniejszej uchwale;

- 4) przepisach odrębnych – należy przez to rozumieć obowiązujące ustawy wraz z aktami wykonawczymi;
- 5) podstawowym przeznaczeniu terenu – należy przez to rozumieć rodzaj przeznaczenia terenu, który - w wyniku realizacji ustaleń planu – dominuje w terenie wydzielonym liniami rozgraniczającymi, i któremu powinny być podporządkowane inne sposoby użytkowania terenu;
- 6) uzupełniającym przeznaczeniu terenu – należy przez to rozumieć rodzaj przeznaczenia terenu, który uzupełnia lub wzbogaca przeznaczenie podstawowe i zajmuje – o ile ustalenia szczegółowe nie stanowią inaczej – nie więcej niż 40% powierzchni terenu zagospodarowanego zgodnie z jego podstawowym przeznaczeniem;
- 7) rysunku planu – należy przez to rozumieć rysunek miejscowego planu zagospodarowania przestrzennego stanowiący integralną część jego ustaleń, określony w § 1 ust. 1 pkt 1 uchwały;
- 8) terenie – należy przez to rozumieć wydzieloną w planie jednostkę o określonym przeznaczeniu i zasadach zagospodarowania, wyznaczoną na rysunku planu liniami rozgraniczającymi;
- 9) uchwale – należy przez to rozumieć niniejszą uchwałę Rady Gminy Pabianice.

§ 4. 1. W planie określa się:

- 1) przeznaczenie terenów oraz linie rozgraniczające tereny o różnym przeznaczeniu lub różnych zasadach zagospodarowania;
- 2) zasady ochrony i kształtowania ładu przestrzennego;
- 3) zasady ochrony środowiska, przyrody i dziedzictwa kulturowego;
- 4) parametry i wskaźniki kształtowania zabudowy oraz zagospodarowania terenów, w tym linie zabudowy i gabaryty obiektów oraz wskaźniki intensywności zabudowy;
- 5) wymagania wynikające z potrzeb kształtowania przestrzeni publicznych;
- 6) szczegółowe zasady i warunki scalania i podziału nieruchomości;
- 7) zasady modernizacji, rozbudowy i budowy systemów komunikacji i infrastruktury technicznej;
- 8) sposób i termin tymczasowego zagospodarowania, urządzenia i użytkowania terenów;
- 9) stawkę procentową, na podstawie której ustala się opłatę, o której mowa w ustawie o planowaniu i zagospodarowaniu przestrzennym.

2. W planie nie określa się:

- 1) granic i sposobów zagospodarowania terenów podlegających ochronie na podstawie przepisów odrębnych, terenów górniczych, a także obszarów szczególnego zagrożenia powodzią, obszarów osuwania się mas ziemnych, krajobrazów priorytetowych określonych w audycie krajobrazowym oraz w planach zagospodarowania przestrzennego województwa;
- 2) zasad ochrony zabytków oraz dóbr kultury współczesnej;
- 3) terenów z zakazem zabudowy; z uwagi na niewystępowanie powyższych na obszarze objętym planem.

§ 5. 1. Następujące oznaczenia graficzne na rysunku planu są oznaczeniami obowiązującymi:

- 1) granice obszaru objętego planem;
- 2) linie rozgraniczające tereny o różnym przeznaczeniu lub różnych zasadach zagospodarowania;
- 3) linie zabudowy;
- 4) symbol określający przeznaczenie terenu.

2. Pozostałe oznaczenia na rysunku planu – inne niż wymienione w ust. 1 mają charakter informacyjny.

§ 6. Ustala się następujące oznaczenia określające podstawowe formy przeznaczenia i zagospodarowania terenów:

- 1) **P** – tereny zabudowy przemysłowo-produkcyjnej, składów, magazynów;

- 2) **PU** – tereny zabudowy przemysłowo-usługowej;
- 3) **KDD** – tereny dróg publicznych klasy dojazdowej.

Rozdział 2

Ustalenia ogólne dotyczące zasad zagospodarowania i użytkowania terenów, zasad ochrony i kształtowania ład przestrzennego, ochrony środowiska, przyrody i dziedzictwa kulturowego na obszarze objętym planem

§ 7. Dla całego obszaru objętego planem ustala się:

- 1) w zakresie zasad zagospodarowania terenów:
 - a) realizację zabudowy zgodnie z liniami zabudowy wyznaczonymi na rysunku planu, za wyjątkiem urządzeń infrastruktury technicznej,
 - b) dla istniejących budynków i ich części zlokalizowanych pomiędzy linią rozgraniczającą a linią zabudowy możliwość ich przebudowy, nadbudowy i rozbudowy, wyłącznie w kierunku tej linii oraz zgodnie z warunkami niniejszego planu,
 - c) zakaz lokalizowania tymczasowych obiektów budowlanych,
 - d) ustalenia pkt 1 ppkt c nie dotyczą obiektów przeznaczonych do czasowego użytkowania, związanych z prowadzeniem prac budowlanych;
- 2) w zakresie zasad kształtowania zabudowy:
 - a) realizację zewnętrznych części budynków z zakazem użycia materiałów z tworzyw sztucznych typu „siding”,
 - b) realizację budynków gospodarczych i garaży wolnostojących o wykończeniu elewacji i kolorystyce nawiązujących do budynku podstawowego;
- 3) w zakresie zasad lokalizowania reklam:
 - a) możliwość lokalizowania reklam wolnostojących,
 - b) zakaz lokalizowania reklam przesłaniających otwory okienne;
- 4) w zakresie realizacji ogrodzeń na granicy z terenami ogólnodostępnymi:
 - a) ogrodzenia przynajmniej w 2/3 wysokości ażurowe, o prześwicie wynoszącym co najmniej 40% powierzchni ogrodzenia,
 - b) zakaz realizacji ogrodzeń o wysokości przekraczającej 2,0 m,
 - c) zakaz realizacji ogrodzeń z prefabrykowanych elementów betonowych typu płytowego;
- 5) w zakresie zagospodarowania jako przestrzenie publiczne wskazuje się tereny oznaczone KDD:
 - a) zagospodarowanie w sposób umożliwiający swobodne poruszanie się w nich osobom niepełnosprawnym ruchowo,
 - b) konieczność zapewnienie oświetlenia w sposób zapewniający prawidłowe ich funkcjonowanie;
- 6) zakaz realizacji obiektów i budowli o wysokości 50,0 m n.p.t. i wyższych, za wyjątkiem inwestycji celu publicznego z zakresu telekomunikacji, zgodnie z przepisami odrębnymi;
- 7) w zakresie realizacji urządzeń obrony cywilnej:
 - a) możliwość sytuowania urządzeń sygnalizacji alarmowej obrony cywilnej,
 - b) przy realizacji nowej zabudowy – uwzględnienie wymogów obrony cywilnej, zgodnie z przepisami odrębnymi;
- 8) realizację zabudowy w oparciu o wskaźniki intensywności zabudowy określone w Rozdziale 5 za wyjątkiem obiektów określonych w przepisach odrębnych.

§ 8. W zakresie ochrony środowiska:

- 1) zachowanie udziału powierzchni biologicznie czynnej jak określono w § 20 i § 21;
- 2) w zakresie ochrony akustycznej:
 - a) dla istniejącego budynku mieszkalnego w terenie 5.PU ochrona przed hałasem polega na stosowaniu rozwiązań technicznych zapewniających właściwe warunki akustyczne,
 - b) pozostałe tereny nie podlegają ochronie akustycznej.

§ 9. W zakresie dziedzictwa kulturowego:

- 1) na obszarze lokalizacji zabytku archeologicznego AZP 68-51/64 realizacja robót ziemnych lub dokonywanie zmiany charakteru dotychczasowej działalności, wymaga przeprowadzenia badań archeologicznych, zgodnie z przepisami odrębnymi;
- 2) na obszarze strefy ochrony archeologicznej wymagane jest przeprowadzenie badań archeologicznych w formie nadzoru archeologicznego przy realizacji robót ziemnych lub dokonaniu zmiany dotychczasowej działalności wiążącej się z naruszeniem struktury gruntu, z uzyskaniem pozwolenia, zgodnie z przepisami odrębnymi.

Rozdział 3

Zasady modernizacji, rozbudowy i budowy systemów komunikacji i infrastruktury technicznej

§ 10. 1. Ustala się podstawową obsługę komunikacyjną obszaru za pośrednictwem istniejącej drogi gminnej nr 108270E, znajdującej się poza obszarem objętym planem oraz projektowanych dróg dojazdowych.

2. Ustala się możliwość tworzenia dróg wewnętrznych przy zachowaniu ustaleń:

- 1) szerokość dróg wynoszącą co najmniej 8 m;
- 2) realizację dróg jako włączonych do istniejącego układu dróg publicznych;
- 3) możliwość realizowania nadziemnych oraz podziemnych sieci i urządzeń infrastruktury technicznej.

3. Zagospodarowanie terenu dróg w sposób umożliwiający dostęp osobom niepełnosprawnym ruchowo.

§ 11. W zakresie zaopatrzenia w wodę ustala się:

- 1) zaopatrzenie dla celów bytowo-gospodarczych i przeciwpożarowych z gminnej sieci wodociągowej;
- 2) wyposażenie sieci wodociągowej w hydranty do celów przeciwpożarowych;
- 3) zaopatrzenie z indywidualnych ujęć wód na warunkach określonych w przepisach odrębnych.

§ 12. W zakresie kanalizacji sanitarnej ustala się:

- 1) odprowadzenie ścieków do sieci kanalizacji sanitarnej po jej rozbudowie;
- 2) zakaz wprowadzania nieoczyszczonych ścieków do wód powierzchniowych oraz do gruntu, za wyjątkiem tych, na których odprowadzanie wydane są stosowne pozwolenia w oparciu o przepisy odrębne;
- 3) zakaz tworzenia otwartych kanałów ściekowych.

§ 13. W zakresie kanalizacji deszczowej ustala się:

- 1) odprowadzenie wód opadowych do sieci kanalizacji deszczowej po jej rozbudowie;
- 2) zagospodarowanie wód opadowych na działce budowlanej, przy zastosowaniu rozwiązań minimalizujących utratę naturalnej retencji oraz spowalniających odpływ odprowadzanych wód, również z wykorzystaniem budowy zbiorników wodnych, zgodnie z przepisami odrębnymi; z zakazem wyprowadzania wód i zakłócania stosunków wodnych na terenach działek sąsiednich;
- 3) zorganizowane odprowadzanie ścieków opadowych do ziemi wymaga uzyskania pozwolenia wodnoprawnego;
- 4) oczyszczanie ścieków opadowych według przepisów odrębnych;

- 5) realizację nawierzchni parkingów o powierzchni powyżej 0,1 ha, terenów produkcyjnych, składowych i dróg z zastosowaniem zorganizowanego systemu odprowadzania wód deszczowych, zgodnie z przepisami odrębnymi.

§ 14. W zakresie gospodarki odpadami ustala się:

- 1) obowiązek zbiórki odpadów w wyznaczonych miejscach na terenie nieruchomości, na której są wytwarzane, zgodnie z przepisami odrębnymi;
- 2) selektywną zbiórkę odpadów z zachowaniem obowiązujących na terenie gminy regulacji w tym zakresie;
- 3) obowiązek przestrzegania zasad określonych w przepisach odrębnych oraz w zakładowych programach gospodarki odpadami z zakazem składowania materiałów zawierających substancje toksyczne lub łatwopalne mogące stanowić zagrożenia dla życia lub zdrowia bądź dla środowiska;
- 4) zakaz stosowania do utwardzania i niwelacji terenów odpadów zaliczonych według przepisów odrębnych do kategorii odpadów niebezpiecznych.

§ 15. W zakresie zasilania w energię elektryczną ustala się:

- 1) zasilanie za pośrednictwem istniejącej linii elektroenergetycznej, przebiegającej poza obszarem objętym planem;
- 2) przyłączenie indywidualne na warunkach określonych w przepisach odrębnych;
- 3) lokalizację stacji trafo SN/nn poza liniami rozgraniczającymi dróg, na wydzielonych działkach z bezpośrednim dostępem do drogi publicznej lub za pośrednictwem drogi wewnętrznej.

§ 16. W zakresie zaopatrzenia w energię cieplną ustala się:

- 1) zaopatrzenie ze źródeł lokalnych bezpiecznych ekologicznie, tj. zapewniających wysoki stopień czystości spalin – zgodnie z przepisami odrębnymi;
- 2) zaopatrzenie ze źródeł odnawialnych wykorzystujących w procesie przetwarzania energię promieniowania słonecznego, biomasy i innych o mocy nie przekraczającej 100 kW.

§ 17. W zakresie telekomunikacji ustala się:

- 1) obsługę z sieci istniejącej oraz projektowanej;
- 2) obsługę abonentów realizowaną za pośrednictwem indywidualnych przyłączy na warunkach określonych w przepisach odrębnych;
- 3) zabezpieczenia możliwości przygotowania łączności alarmowej dla ochrony mieszkańców w sytuacjach szczególnych.

Rozdział 4

Zasady i warunki scalania i podziału nieruchomości

§ 18. 1. W zakresie szczegółowych zasad i warunków scalania i podziału nieruchomości ustala się:

- 1) brak wskazania nieruchomości objętych obowiązkiem przeprowadzenia scalenia i podziału;
- 2) możliwość przeprowadzenia scalenia a następnie podziału nieruchomości – zgodnie z regulacją wynikająca z przepisów odrębnych oraz z zachowaniem parametrów jak dla nowych działek budowlanych, o których mowa w § 20 i § 21.

§ 19. 1. Warunkiem wydzielenia nowych działek budowlanych jest zapewnienie im dostępu do drogi publicznej lub za pośrednictwem drogi wewnętrznej w rozumieniu przepisów odrębnych oraz możliwości obsługi infrastrukturą techniczną na warunkach określonych niniejszym planem.

2. Ustalenia niniejszego rozdziału oraz ustalenia szczegółowe dla terenu w zakresie parametrów nowych działek budowlanych, nie dotyczą podziałów dokonywanych w celu sytuowania urządzeń infrastruktury technicznej, wyznaczania linii rozgraniczających dróg, podziałów dokonywanych w celu regulacji stanu prawnego i poprawy istniejącego zagospodarowania oraz innych dokonywanych na podstawie odrębnych przepisów.

3. Dla dokonywania podziałów na nowe działki budowlane ustala się:

- 1) przebieg linii podziału sięgających linii rozgraniczających dróg taki sam jak istniejących granic działki, która podlega podziałowi lub do nich prostopadły;
- 2) możliwość odchylenia przebiegu granic do 20° względem określonego w pkt 1 z uwagi na istniejące uwarunkowania.

Rozdział 5

Ustalenia szczegółowe dotyczące poszczególnych terenów

§ 20. Dla terenów oznaczonych symbolem **1.P**, **2.P** i **3.P** ustala się:

- 1) przeznaczenie terenu:
 - a) jako przeznaczenie podstawowe – tereny zabudowy przemysłowo-produkcyjnej, składów, magazynów,
 - b) jako przeznaczenie uzupełniające – budynki usługowe, administracyjno-biurowe, garaże, gospodarcze, wiaty,
 - c) możliwość lokalizowania sieci i urządzeń infrastruktury technicznej i drogowej, zieleni;
 - 2) w zakresie zasad zagospodarowania terenu:
 - a) minimalny udział powierzchni biologicznie czynnej: 10% powierzchni działki budowlanej,
 - b) maksymalny udział powierzchni zabudowy: 90% powierzchni działki budowlanej,
 - c) wskaźniki intensywności zabudowy dla działki budowlanej:
 - minimalny: 0,1,
 - maksymalny: 2,0;
 - 3) w zakresie zasad kształtowania zabudowy:
 - a) maksymalna wysokość:
 - zabudowy realizowanej w ramach przeznaczenia podstawowego – nieprzekraczającą 25,0 m za wyjątkiem masztów, dźwigów, silosów i innych wynikających z technologii, jednak nie więcej niż 30,0 m,
 - zabudowy realizowanej w ramach przeznaczenia uzupełniającego – nieprzekraczającą 15,0 m,
 - zabudowy garażowej i gospodarczej – nieprzekraczającą 8,0 m,
 - b) dachy płaskie, jedno- lub wielospadowe, o kącie nachylenia połaci nieprzekraczającym 25° ;
 - 4) w zakresie zasad podziału nieruchomości - możliwość dokonywania podziałów na nowe działki budowlane, przy zachowaniu ustaleń Rozdziału 4 uchwały oraz parametrów:
 - a) szerokości frontu wynoszącej co najmniej 30 m,
 - b) powierzchni wynoszącej co najmniej 3000 m²,
 - c) możliwość wydzielania dróg wewnętrznych z zachowaniem ustaleń § 10 pkt 2;
 - 5) umieszczanie reklam z zachowaniem zasad:
 - a) możliwość umieszczania reklam związanych z działalnością prowadzoną na danej działce budowlanej,
 - b) zakaz umieszczania reklam na ogrodzeniach,
 - c) uwzględnienie ustaleń § 7 pkt 3 uchwały;
 - 6) w zakresie zapewnienia miejsc parkingowych (w tym postojowych jak i garażowych) ustala się:
 - a) dla obiektów przemysłowych, produkcyjnych, składów, magazynów – co najmniej 1 stanowisko na 10 osób zatrudnionych w obiekcie oraz co najmniej 1 stanowisko dla samochodów ciężarowych na każde 200 m² powierzchni użytkowej obiektu,
 - b) dla obiektów usług i administracji – 1 miejsce na każde 50 m² powierzchni użytkowej obiektu.
- § 21.** Dla terenów oznaczonych symbolem **4.PU** i **5.PU** ustala się:

- 1) przeznaczenie terenu:
 - a) jako przeznaczenie podstawowe – tereny zabudowy przemysłowo-usługowej,
 - b) jako przeznaczenie uzupełniające – budynki garażowe, gospodarcze, wiaty,
 - c) możliwość lokalizowania sieci i urządzeń infrastruktury technicznej i drogowej, zieleni,
 - d) możliwość zachowania budynku mieszkalnego w terenie 5.PU, z prawem wyłącznie do remontu i przebudowy;
- 2) w zakresie zasad zagospodarowania terenu:
 - a) minimalny udział powierzchni biologicznie czynnej: 10% powierzchni działki budowlanej,
 - b) maksymalny udział powierzchni zabudowy: 90% powierzchni działki budowlanej,
 - c) wskaźniki intensywności zabudowy dla działki budowlanej:
 - minimalny: 0,1,
 - maksymalny: 2,0,
 - d) możliwość lokalizowania, przed wyznaczonymi na rysunku planu liniami zabudowy, obiektów obsługi wjazdów, ochrony obiektów i infrastruktury technicznej o powierzchni nieprzekraczającej 20,0 m², wysokości nieprzekraczającej 3,5 m i dachach o dowolnym kącie nachylenia;
- 3) w zakresie zasad kształtowania zabudowy:
 - a) maksymalna wysokość:
 - zabudowy realizowanej w ramach przeznaczenia podstawowego – nieprzekraczającą 15,0 m za wyjątkiem masztów, dźwigów, silosów i innych wynikających z technologii, jednak nie więcej niż 30,0 m,
 - zabudowy realizowanej w ramach przeznaczenia uzupełniającego – nieprzekraczającą 10,0 m,
 - zabudowy garażowej i gospodarczej – nieprzekraczającą 6,0 m,
 - b) dachy płaskie, jedno- lub wielospadowe, o kącie nachylenia połaci nieprzekraczającym 25°;
- 4) w zakresie zasad podziału nieruchomości - możliwość dokonywania podziałów na nowe działki budowlane, przy zachowaniu ustaleń Rozdziału 4 uchwały oraz parametrów:
 - a) szerokości frontu wynoszącej co najmniej 25 m,
 - b) powierzchni wynoszącej co najmniej 1500 m²,
 - c) możliwość wydzielania dróg wewnętrznych z zachowaniem ustaleń § 10 pkt 2;
- 5) umieszczanie reklam z zachowaniem zasad:
 - a) możliwość umieszczania reklam związanych z działalnością prowadzoną na danej działce budowlanej,
 - b) zakaz umieszczania reklam na ogrodzeniach,
 - c) uwzględnienie ustaleń § 7 pkt 3 uchwały;
- 6) w zakresie zapewnienia miejsc parkingowych (w tym postojowych jak i garażowych) ustala się:
 - a) dla obiektów przemysłowych, produkcyjnych, składów, magazynów – co najmniej 1 stanowisko na 10 osób zatrudnionych w obiekcie oraz co najmniej 1 stanowisko dla samochodów ciężarowych na każde 200 m² powierzchni użytkowej obiektu,
 - b) dla obiektów usług – 1 miejsce na każde 50 m² powierzchni użytkowej obiektu.

§ 22. Dla terenów oznaczonych symbolami **6.KDD** i **7.KDD** ustala się:

- 1) przeznaczenie terenów – drogi publiczne klasy dojazdowej;
- 2) szerokość w liniach rozgraniczających 10 m;
- 3) w ramach zagospodarowania terenów ustala się dodatkowo:

- a) zagospodarowanie z zachowaniem regulacji wynikających z przepisów odrębnych w zakresie realizacji dróg publicznych,
 - b) realizację chodników co najmniej jednostronnie,
 - c) lokalizację sieci i urządzeń infrastruktury technicznej w liniach rozgraniczających dróg poza pasami jezdni, przy uwzględnieniu wymagań określonych w przepisach odrębnych;
- 4) ilość miejsc przeznaczonych do parkowania pojazdów zaopatrzonych w kartę parkingową ustala się na poziomie minimum określonym w przepisach odrębnych.

Rozdział 6

Ustalenia końcowe

§ 23. Teren, dla którego plan ustala określone przeznaczenie, może być zagospodarowany, urządzony i użytkowany tymczasowo w sposób dotychczasowy, do czasu zagospodarowania go zgodnie z przeznaczeniem ustalonym niniejszym planem.

§ 24. 1. Określa się wysokość stawki procentowej służącej naliczeniu jednorazowej opłaty z tytułu wzrostu wartości nieruchomości w wyniku uchwalenia planu dla terenów oznaczonych P i PU na 30%.

2. Dla pozostałych terenów, przeznaczonych pod realizację celów publicznych – powyższej stawki nie ustala się.

§ 25. Uchwała podlega ogłoszeniu w Dzienniku Urzędowym Województwa Łódzkiego.

§ 26. Wykonanie uchwały powierza się Wójtowi Gminy Pabianice.

§ 27. Dla obszaru objętego niniejszym planem, tracą moc ustalenia miejscowego planu zagospodarowania przestrzennego przyjętego Uchwałą Nr XX/134/2004 z dnia 28 kwietnia 2004 r.







§ 28. Uchwała wchodzi w życie po 14 dniach od daty ogłoszenia jej w Dzienniku Urzędowym Województwa Łódzkiego.

Przewodniczący Rady Gminy Pabianice




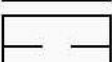
Marek Muszczak

Załącznik Nr 1 do Uchwały Nr XXXI/282/2016
 Rady Gminy Pabianice
 z dnia 28 listopada 2016 r.

OZNACZENIA OBOWIĄZUJĄCE

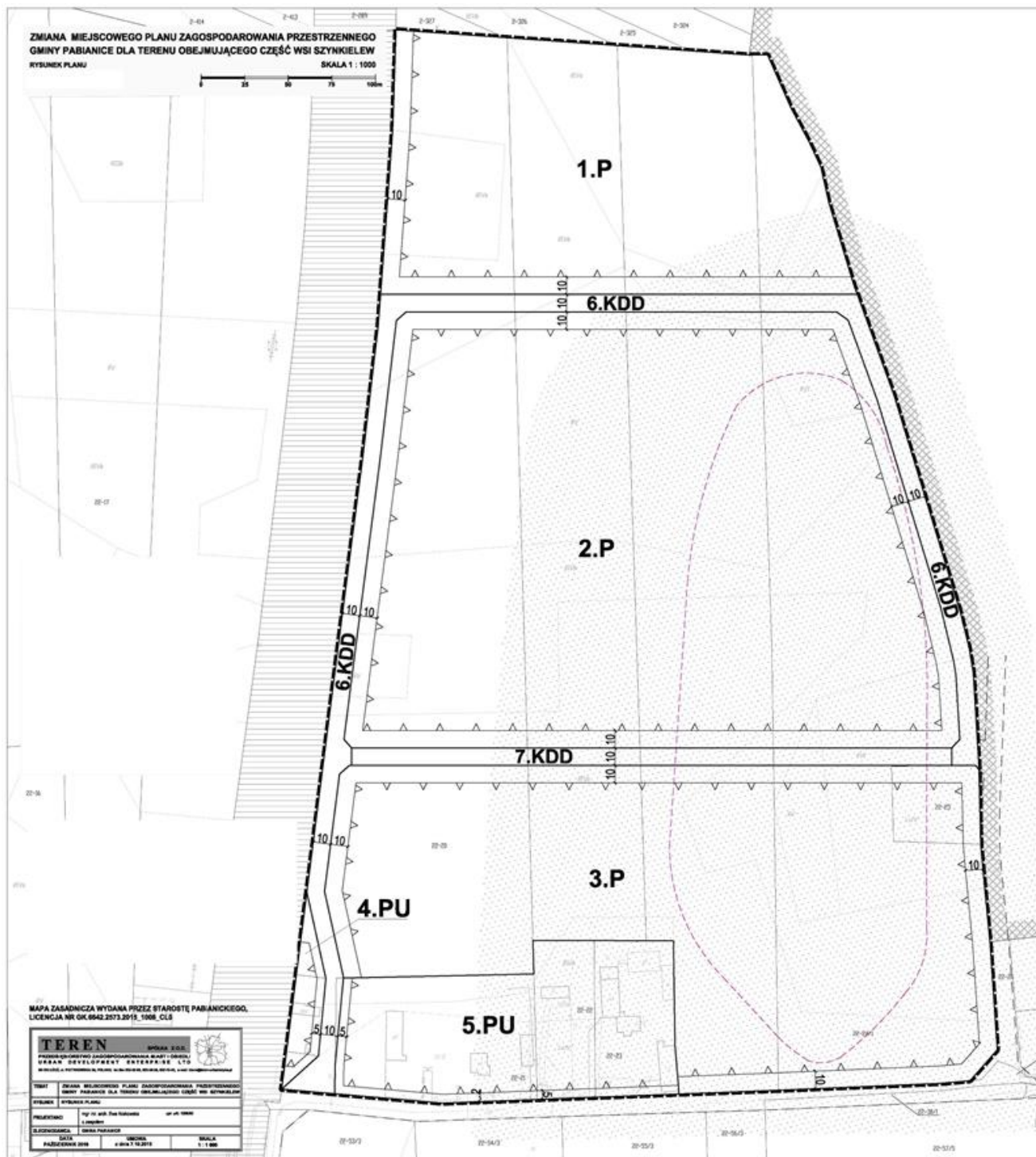
-  GRANICA OBSZARU OBJĘTEGO PLANEM
-  LINIE ROZGRANICZAJĄCE TERENY O RÓŻNYM PRZEZNACZENIU LUB RÓŻNYCH ZASADACH ZAGOSPODAROWANIA
-  NIEPRZEKRACZALNE LINIE ZABUDOWY
-  TERENY ZABUDOWY PRZEMYSŁOWO-PRODUKCYJNEJ, SKŁADÓW, MAGAZYNÓW
-  TERENY ZABUDOWY PRZEMYSŁOWO-USŁUGOWEJ
-  TERENY DRÓG PUBLICZNYCH KLASY DOJAZDOWEJ

OZNACZENIA INFORMACYJNE

-  GRANICA ADMINISTRACYJNA GMINY
-  STANOWISKO ARCHEOLOGICZNE WRAZ ZE STREFĄ OCHRONY ARCHEOLOGICZNEJ
-  TEREN ZAMKNIĘTY KOLEJOWY
-  LINIE ROZGRANICZAJĄCE DRÓG POZA OBSZAREM OBJĘTYM PLANEM

WYRYS ZE ZMIANY STUDIUM UWARUNKOWAŃ I KIERUNKÓW ZAGOSPODAROWANIA PRZESTRZENNEGO





Załącznik Nr 2 do Uchwały Nr XXXI/282/2016
Rady Gminy Pabianice
z dnia 28 listopada 2016 r.

Rozstrzygnięcie Rady Gminy Pabianice z dnia 28 listopada 2016 r. w sprawie rozpatrzenia nieuwzględnionych uwag wniesionych do wykładanego do publicznego wglądu projektu zmiany miejscowego planu zagospodarowania przestrzennego Gminy Pabianice dla terenu obejmującego część wsi Szynkielew

Na podstawie art. 18 ust. 2 pkt 5 ustawy z dnia 8 marca 1990 r. o samorządzie gminnym (t.j. Dz. U. z 2016 r. poz. 446, poz. 1579) oraz art. 20 ust. 1 ustawy z dnia 27 marca 2003 r. o planowaniu i zagospodarowaniu przestrzennym (t.j. Dz. U. z 2016 r. poz. 778, poz. 904, poz. 961, poz. 1250) Rada Gminy Pabianice po zapoznaniu się z nieuwzględnionymi uwagami podtrzymuje stanowisko Wójta Gminy Pabianice w sprawie rozpatrzenia nieuwzględnionych uwag wniesionych do wykładanego do publicznego wglądu planu miejscowego, które przedstawiają się następująco:

Pierwsza procedura wyłożenia do publicznego wglądu projektu planu w dniach od 25 maja 2016 r. do 23 czerwca 2016 r.

- 1) Uwaga z pierwszego wyłożenia projektu planu do publicznego wglądu – dotyczy działek o numerach ewidencyjnych 53/2, 53/3.

Treść uwagi: Składający uwagę wnosi o włączenie do obszaru objętego niniejszą zmianą planu terenu przyległego, będącego częścią gospodarstwa rolnego.

Wójt Gminy Pabianice nie uwzględnił wniesionej uwagi.

Uzasadnienie: Uwaga została rozpatrzona negatywnie ze względu na to, iż niniejsza procedura będąca w końcowej fazie musi być doprowadzona do końca. Nie wyklucza to możliwości uruchomienia prac nad zmianą planu w terminie późniejszym.

Rada Gminy Pabianice w głosowaniu nie uwzględniła wniesionej uwagi, podtrzymując tym samym rozstrzygnięcie Wójta Gminy Pabianice.

Druga procedura wyłożenia do publicznego wglądu projektu planu w dniach od 24 sierpnia 2016 r. do 21 września 2016 r.

Podczas tej procedury w terminie przewidzianym ustawą uwag do projektu planu nie wniesiono. Wobec powyższego nie podejmuje się rozstrzygnięć związanych z nieuwzględnionymi uwagami do projektu planu, o których mówi art. 20 ust.1 ustawy z dnia 27.03.2003 r. o planowaniu i zagospodarowaniu przestrzennym (t.j. Dz. U. z 2016 r. poz. 778 ze zmianami).

Załącznik Nr 3 do Uchwały Nr XXXI/282/2016
Rady Gminy Pabianice
z dnia 28 listopada 2016 r.

**Rozstrzygnięcie Rady Gminy Pabianice
w sprawie sposobu realizacji zapisanych w planie inwestycji z zakresu infrastruktury technicznej,
które należą do zadań własnych gminy, oraz zasad ich finansowania**

Na podstawie art. 20 ust. 1 ustawy z dnia 27 marca 2003 r. o planowaniu i zagospodarowaniu przestrzennym (t.j. Dz. U. z 2016 r. poz. 778, poz. 904, poz. 961, poz. 1250), art. 7 ust. 1 pkt 2 i 3 ustawy z dnia 8 marca 1990 r. o samorządzie gminnym (t.j. Dz. U. z 2016 r. poz. 446, poz. 1579), art. 216 ust. 2 pkt 1 ustawy o finansach publicznych z dnia 27 sierpnia 2009 r. (t.j. Dz. U. z 2013 r. poz. 885, 938, 1646, z 2014 r. poz. 379, 911, 1146, 1626, 1877, z 2015 r. poz. 238, 532, 1045, 1117, 1130, 1189, 1190, 1269, 1358, 1513, 1830, 1854, 1890, 2150, z 2016 r. poz. 195, 1257, 1454) po zapoznaniu się z projektem zmiany miejscowego planu zagospodarowania przestrzennego Gminy Pabianice dla terenu obejmującego część wsi Szynkielew, Rada Gminy Pabianice postanawia, co następuje:

§ 1. Zadania inwestycyjne z zakresu infrastruktury technicznej wynikające z przedstawionego Radzie Gminy Pabianice projektu zmiany miejscowego planu zagospodarowania przestrzennego Gminy Pabianice dla terenu obejmującego część wsi Szynkielew, będą realizowane i finansowane ze środków budżetu Gminy, tj. środków własnych Gminy oraz z pozyskanych funduszy zgodnie z przepisami odrębnymi.