



DZIENNIK URZĘDOWY

WOJEWÓDZTWA ŁÓDZKIEGO

Łódź, dnia 7 stycznia 2016 r.

Poz. 20

UCHWAŁA NR XVIII/192/15 SEJMIKU WOJEWÓDZTWA ŁÓDZKIEGO

z dnia 27 listopada 2015 r.

w sprawie wyznaczenia aglomeracji Szczerców

Na podstawie art. 18 pkt 20 oraz art. 89 ust. 1 ustawy z dnia 5 czerwca 1998 r. o samorządzie województwa (j.t.: Dz. U. z 2015 r. poz. 1392) w związku z art. 43 ust. 2a ustawy z dnia 18 lipca 2001 roku Prawo Wodne (Dz. U. z 2015 r. poz. 469) oraz art. 22 ust. 2 i 3 ustawy z dnia 5 stycznia 2011 r. o zmianie ustawy - Prawo wodne oraz niektórych innych ustaw (Dz. U. z 2011 r. Nr 32, poz. 159, z 2014 r. poz. 850) Sejmik Województwa Łódzkiego uchwala, co następuje:

§ 1. Wyznacza aglomerację Szczerców zwaną dalej „aglomeracją”, położoną w województwie łódzkim, powiecie bełchatowskim, na terenie gminy Szczerców.

§ 2. Aglomerację tworzą miejscowości: Szczerców, Kościuszki, Podklucze, Załuże, Grudna, Trakt Puszczański, Niwy, Dzbanki.

§ 3. Równoważna liczba mieszkańców aglomeracji wynosi: 4829.

§ 4. Ścieki komunalne z obszaru aglomeracji odprowadzane są do oczyszczalni ścieków zlokalizowanej w Szczercowie.

§ 5. Obszar i granice aglomeracji wyznaczono na mapie w skali 1:10 000, która stanowi załącznik do niniejszej uchwały.

§ 6. Likwiduje aglomerację Szczerców, wyznaczoną rozporządzeniem nr 2/07 Wojewody Łódzkiego z dnia 11 stycznia 2007 r. w sprawie wyznaczenia aglomeracji Szczerców (Dz. Urz. Województwa Łódzkiego z dnia 23 stycznia 2007 r. Nr 11, poz. 94).

§ 7. Traci moc rozporządzenie nr 2/07 Wojewody Łódzkiego z dnia 11 stycznia 2007 r. w sprawie wyznaczenia aglomeracji Szczerców (Dz. Urz. Województwa Łódzkiego z dnia 23 stycznia 2007 r. Nr 11, poz. 94).

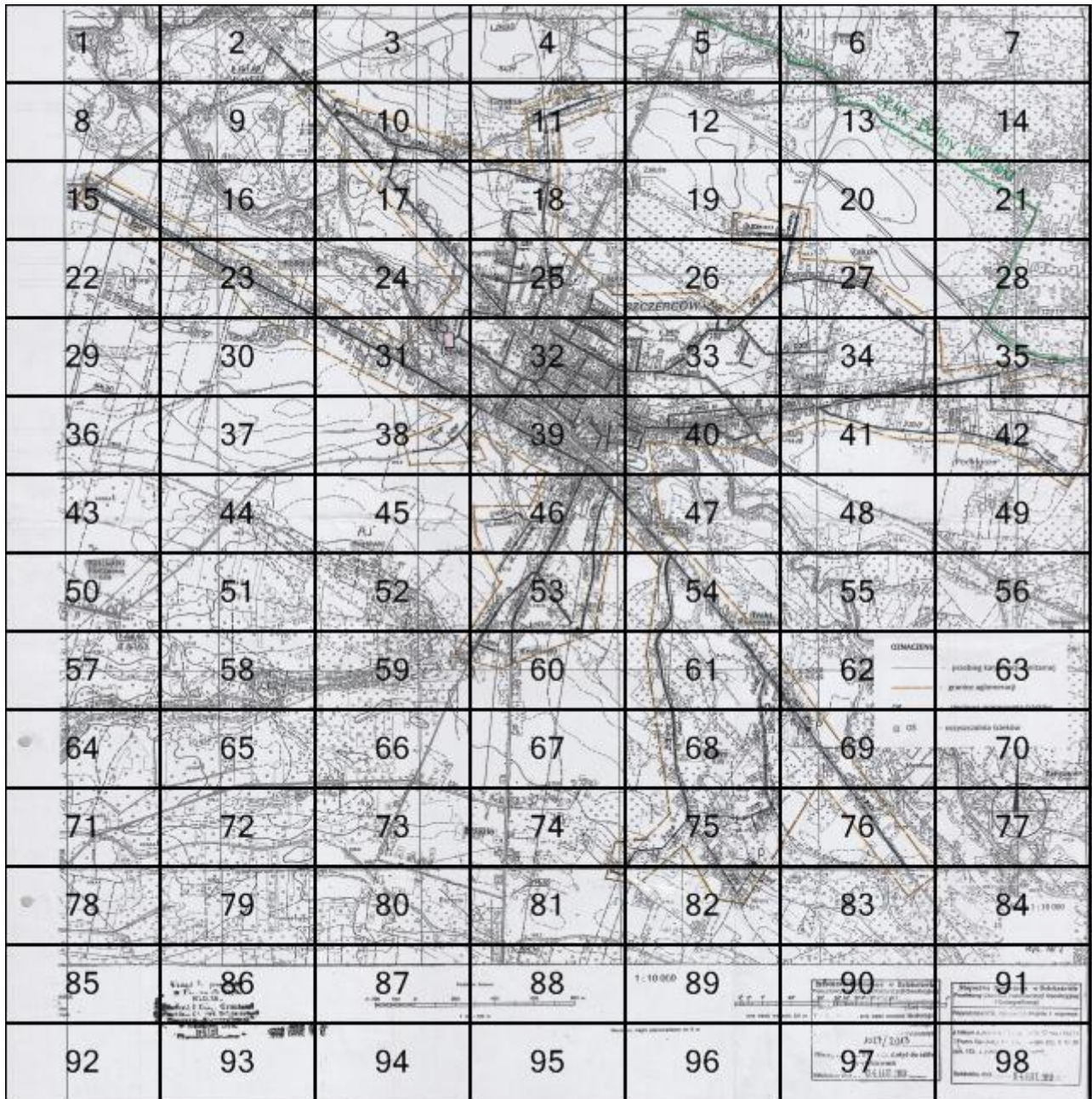
§ 8. Wykonanie uchwały powierza Zarządowi Województwa Łódzkiego.

§ 9. Uchwała wchodzi w życie po upływie 14 dni od dnia ogłoszenia w Dzienniku Urzędowym Województwa Łódzkiego.

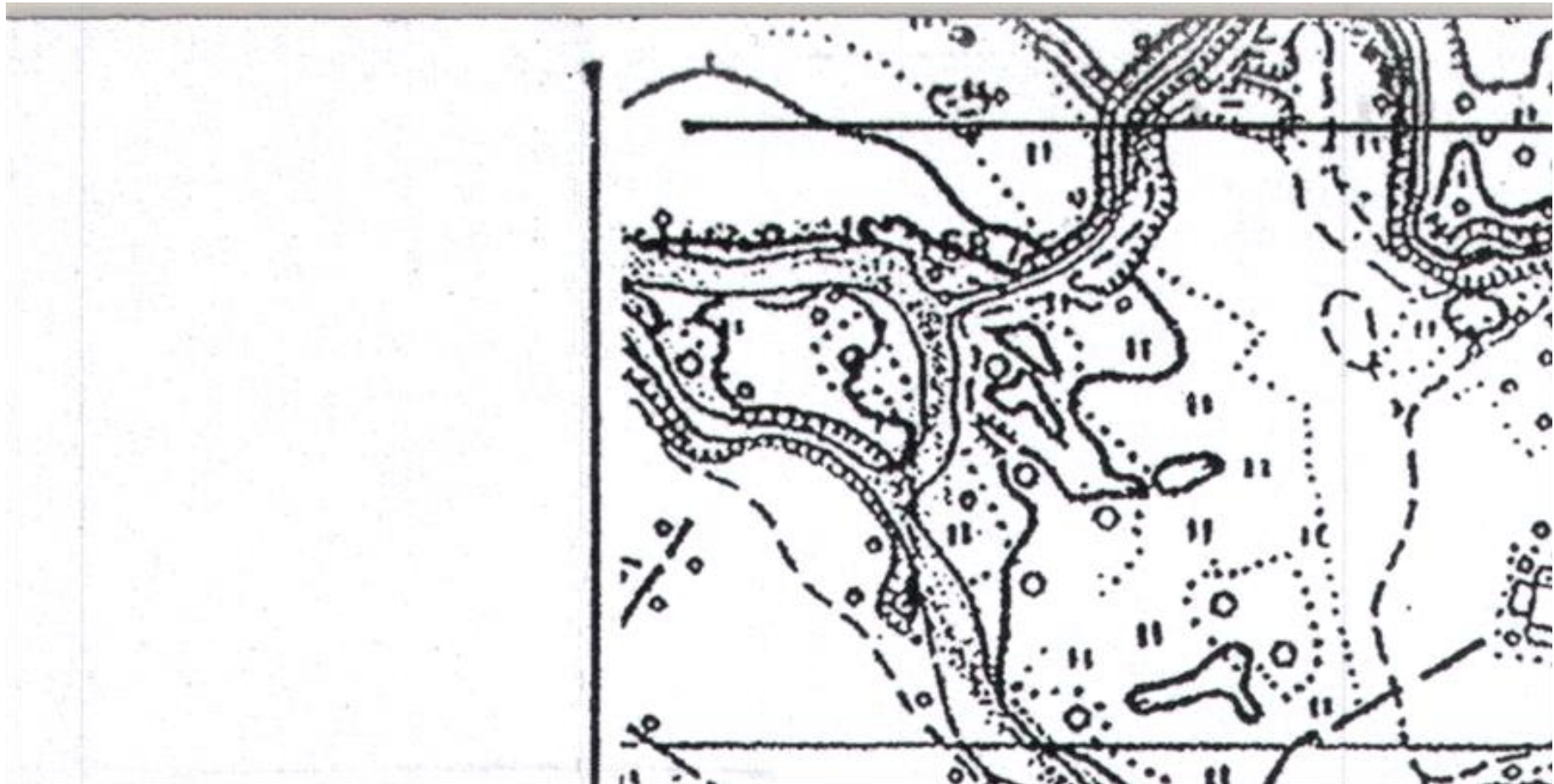
Przewodniczący Sejmiku
Marek Mazur

Załącznik
do uchwały nr XVIII/192/15
Sejmiku Województwa Łódzkiego
z dnia 27 listopada 2015 r.

LEGENDA:



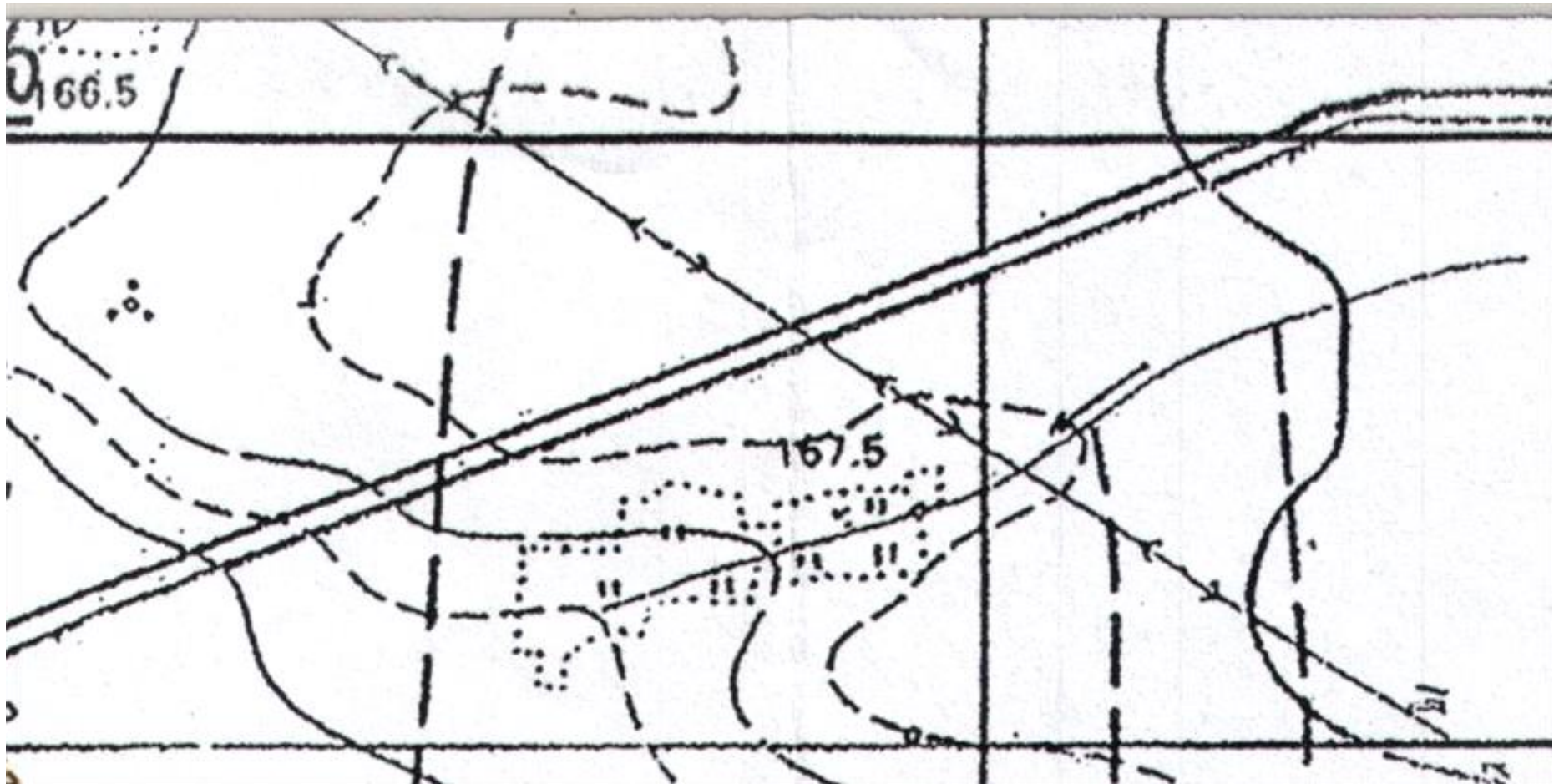
OBSZAR 1



OBSZAR 2



OBSZAR 3



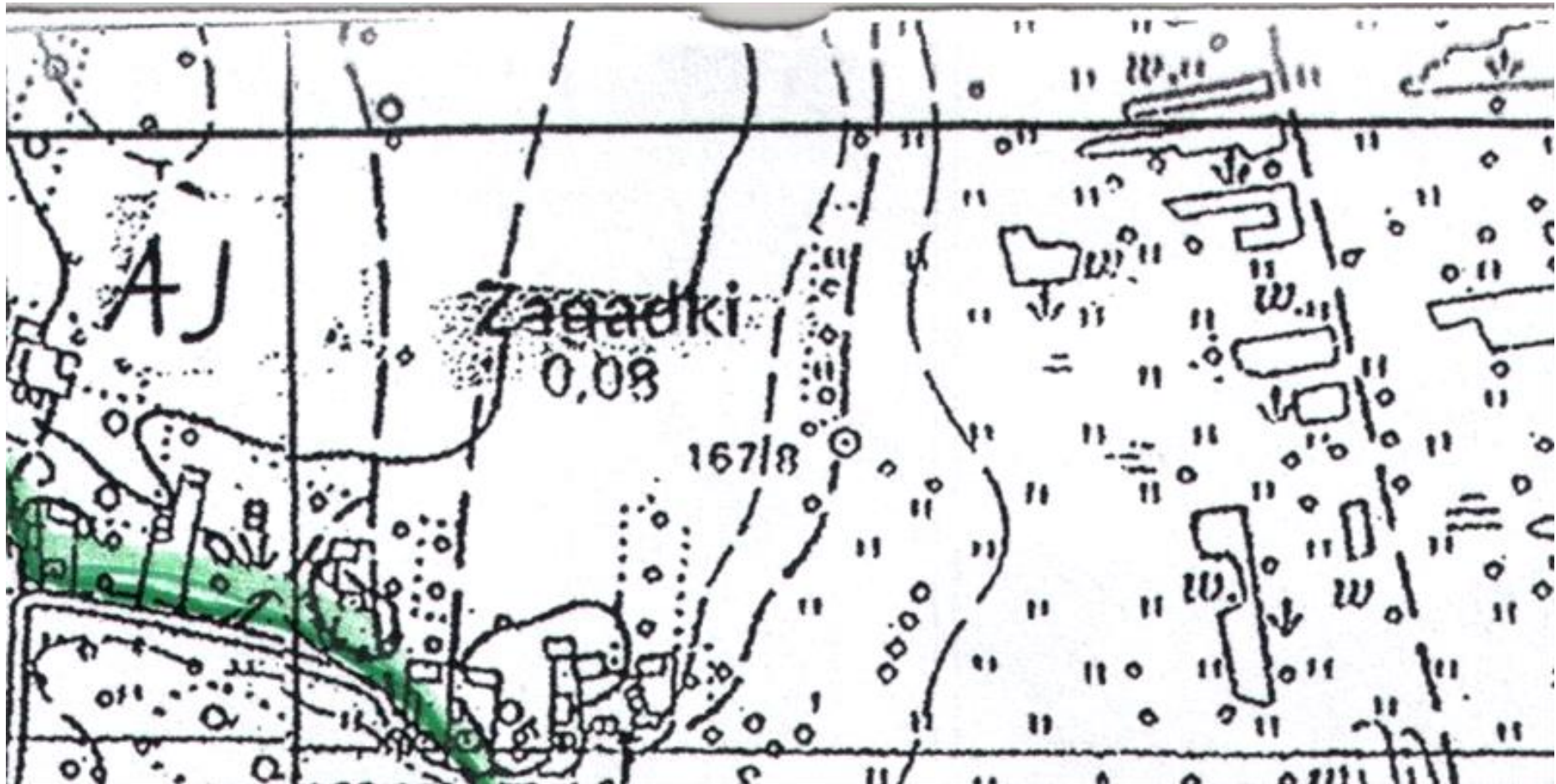
OBSZAR 4



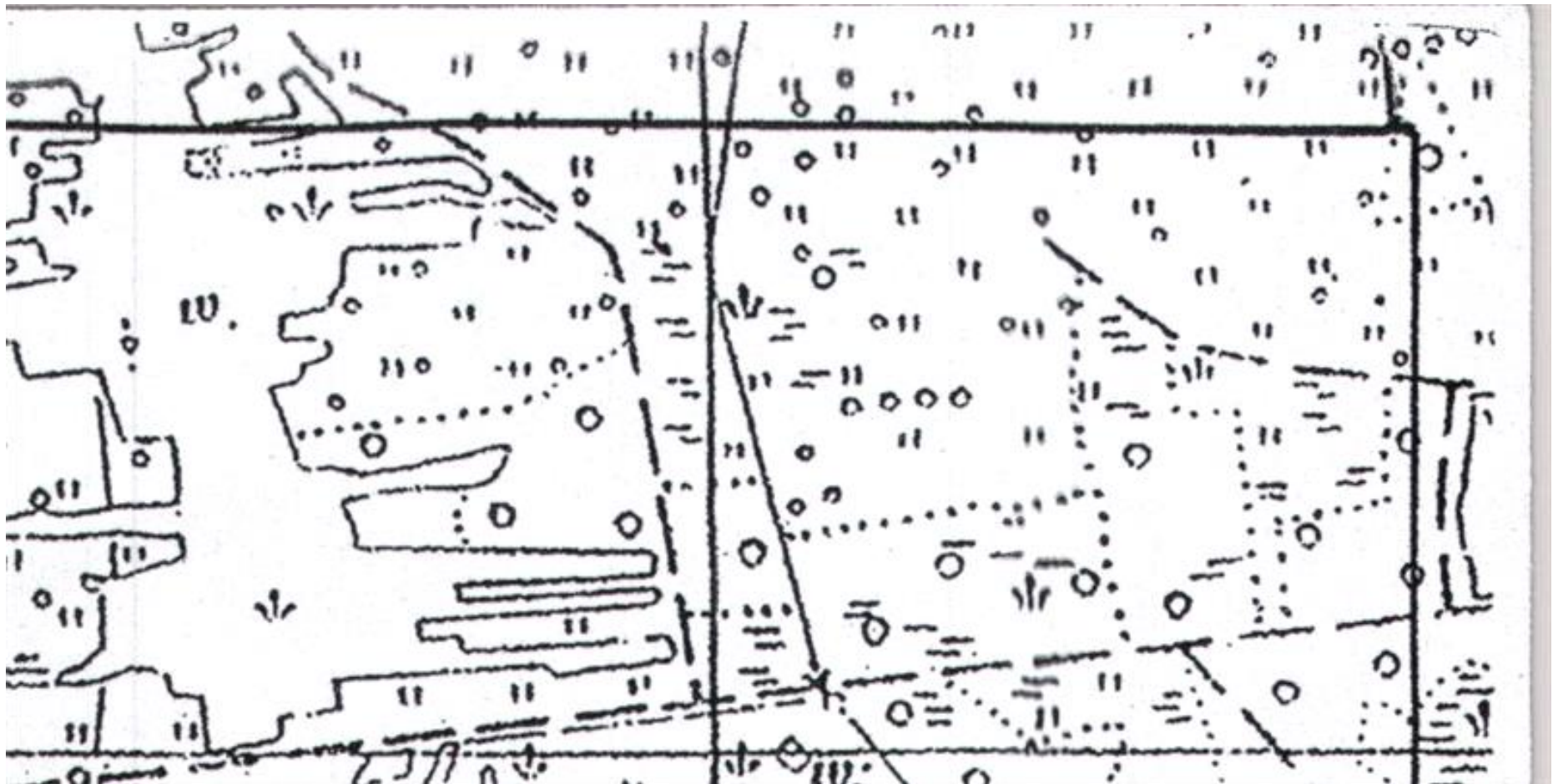
OBSZAR 5



OBSZAR 6



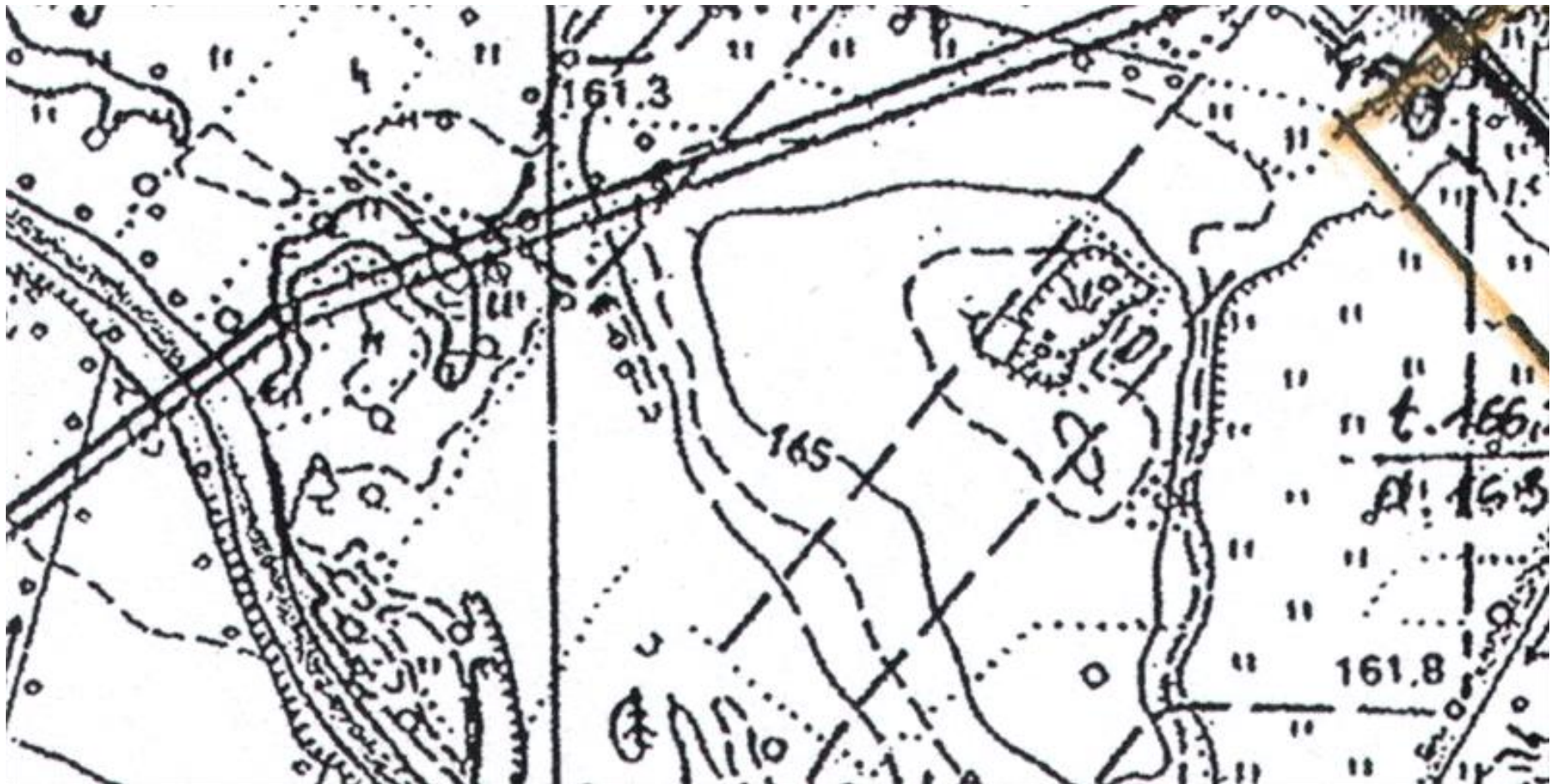
OBSZAR 7



OBSZAR 8



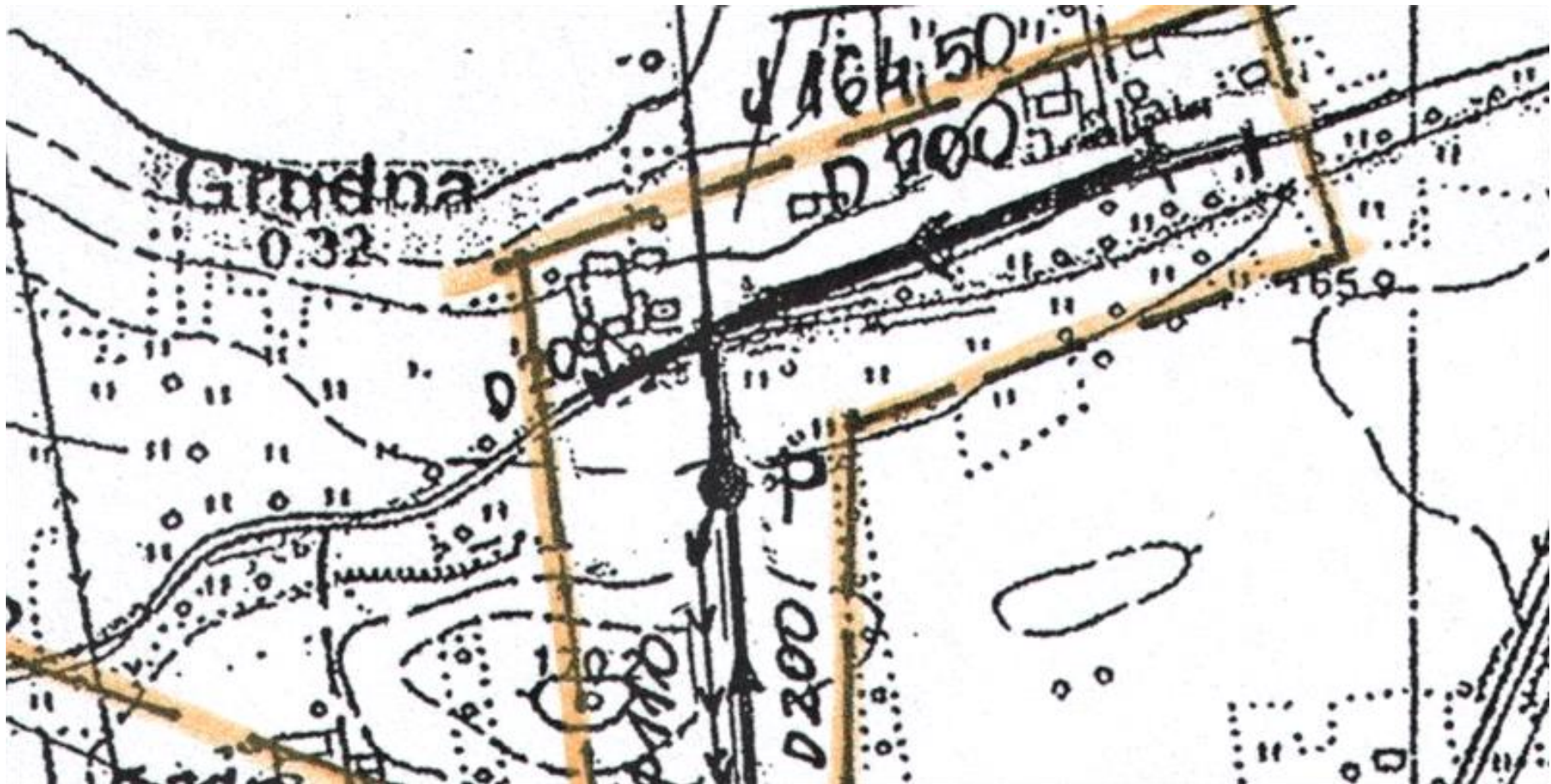
OBSZAR 9



OBSZAR 10



OBSZAR 11



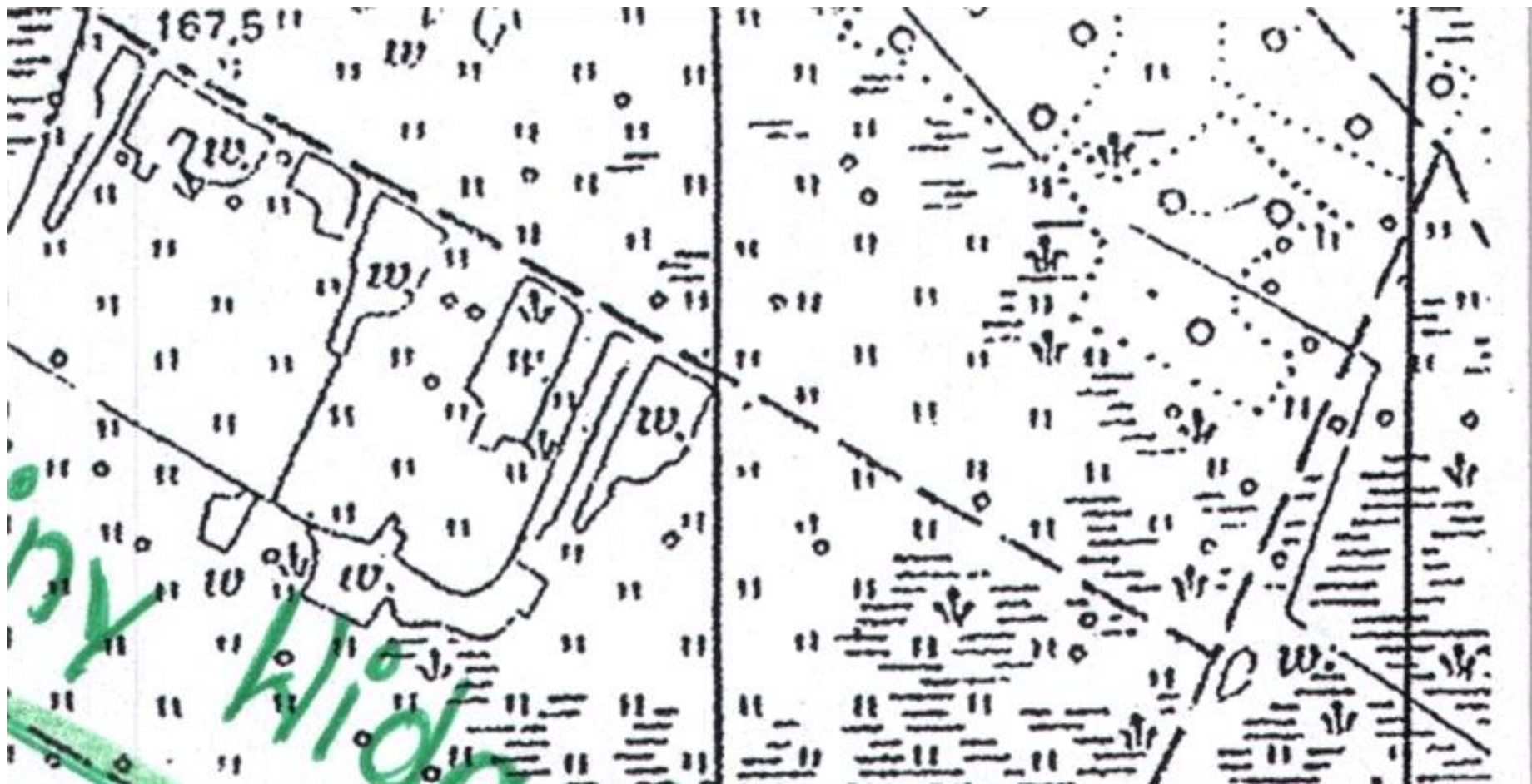
OBSZAR 12



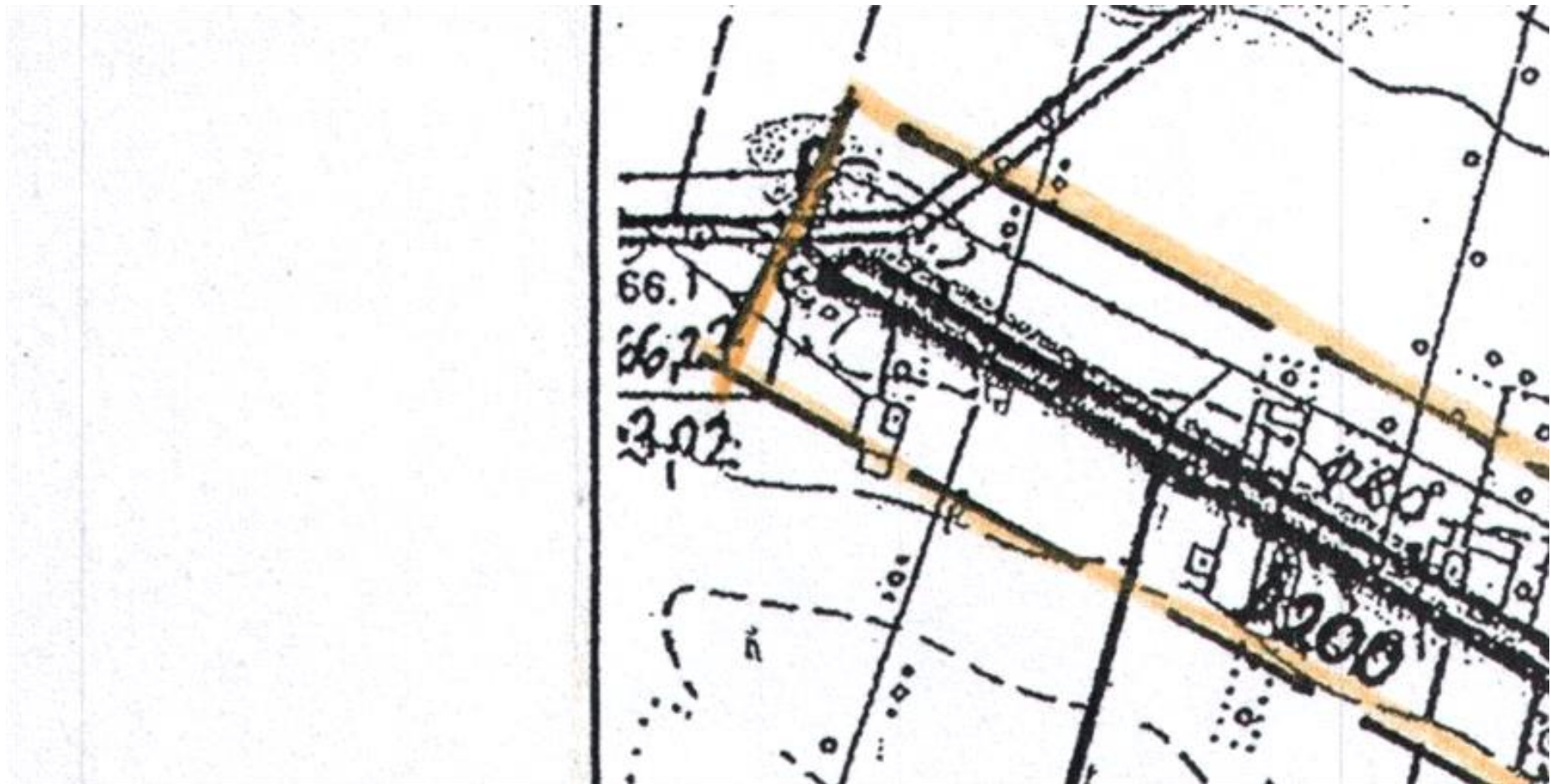
OBSZAR 13



OBSZAR 14



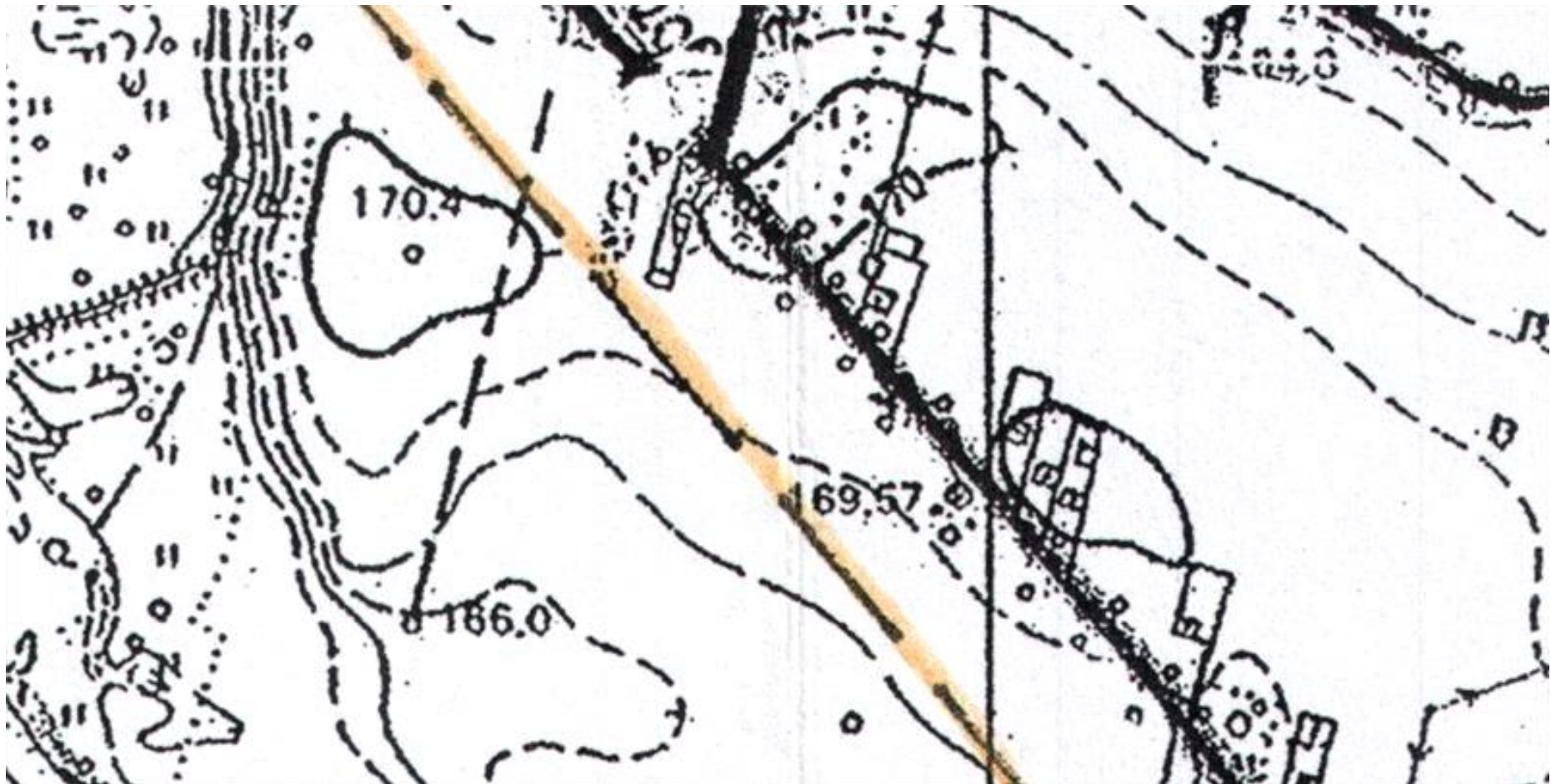
OBSZAR 15



OBSZAR 16



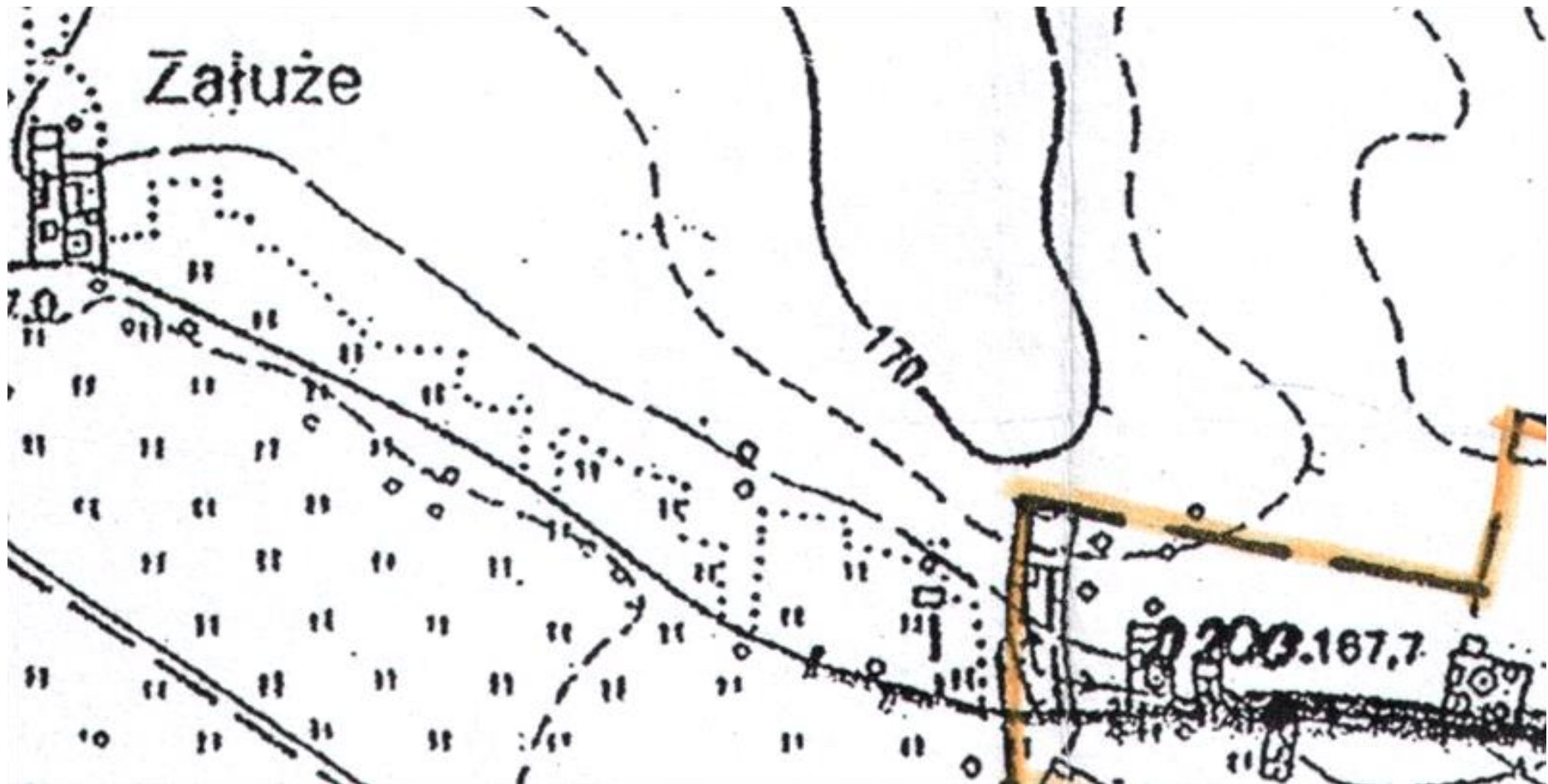
OBSZAR 17



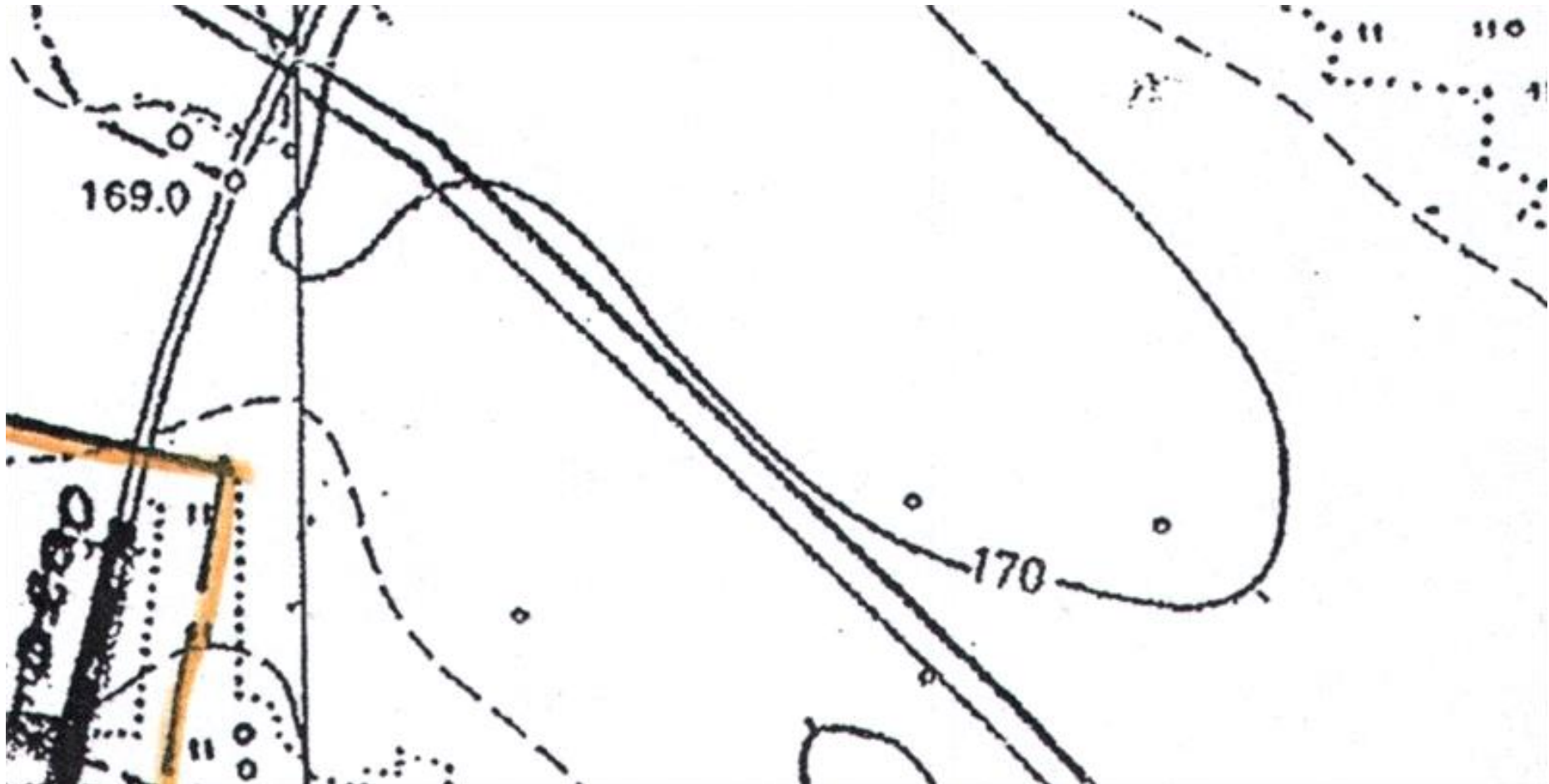
OBSZAR 18



OBSZAR 19



OBSZAR 20



OBSZAR 21



OBSZAR 22



OBSZAR 23



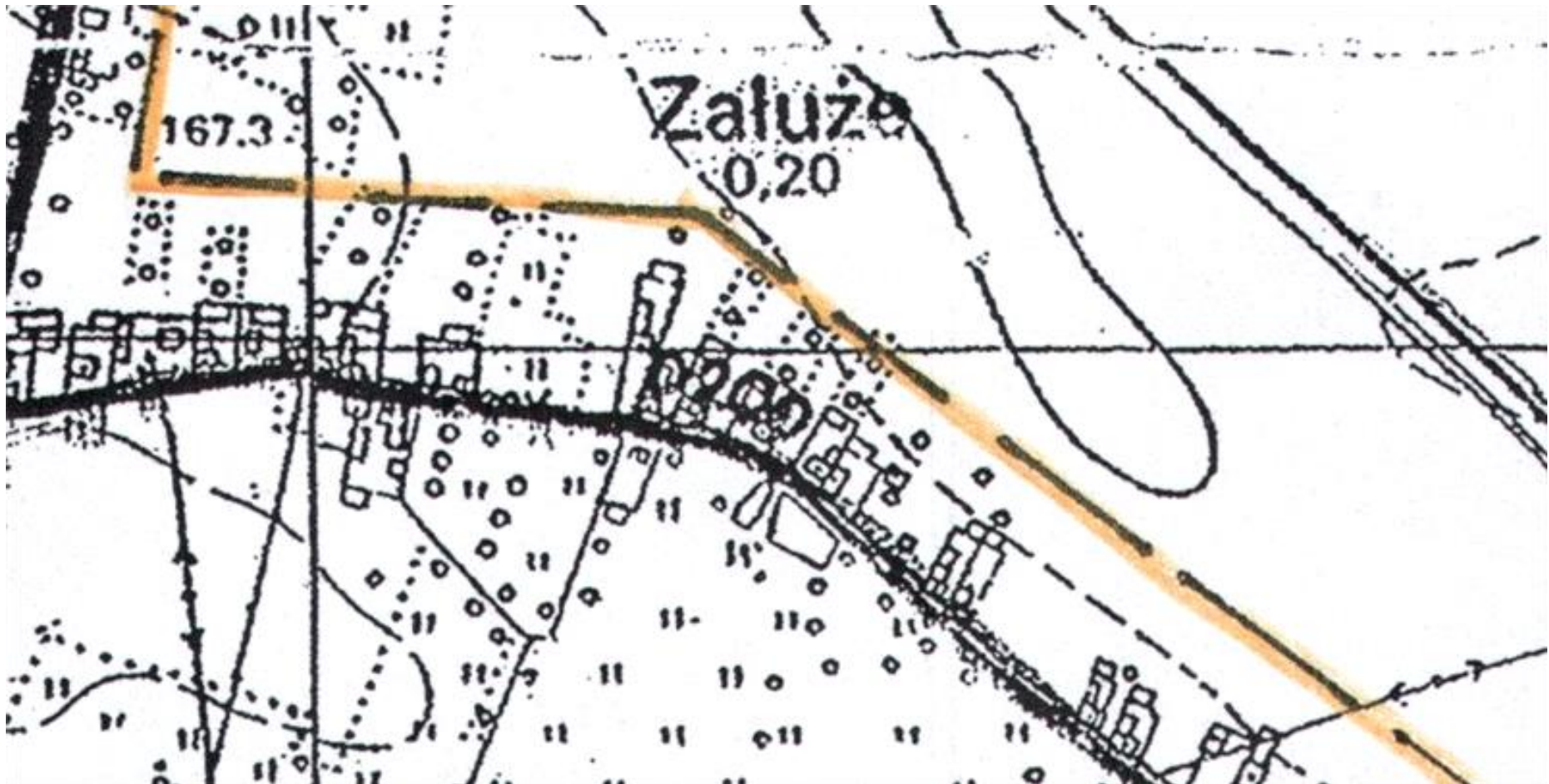
OBSZAR 24



OBSZAR 26



OBSZAR 27



OBSZAR 28



OBSZAR 29



OBSZAR 30



OBSZAR 31



OBSZAR 32



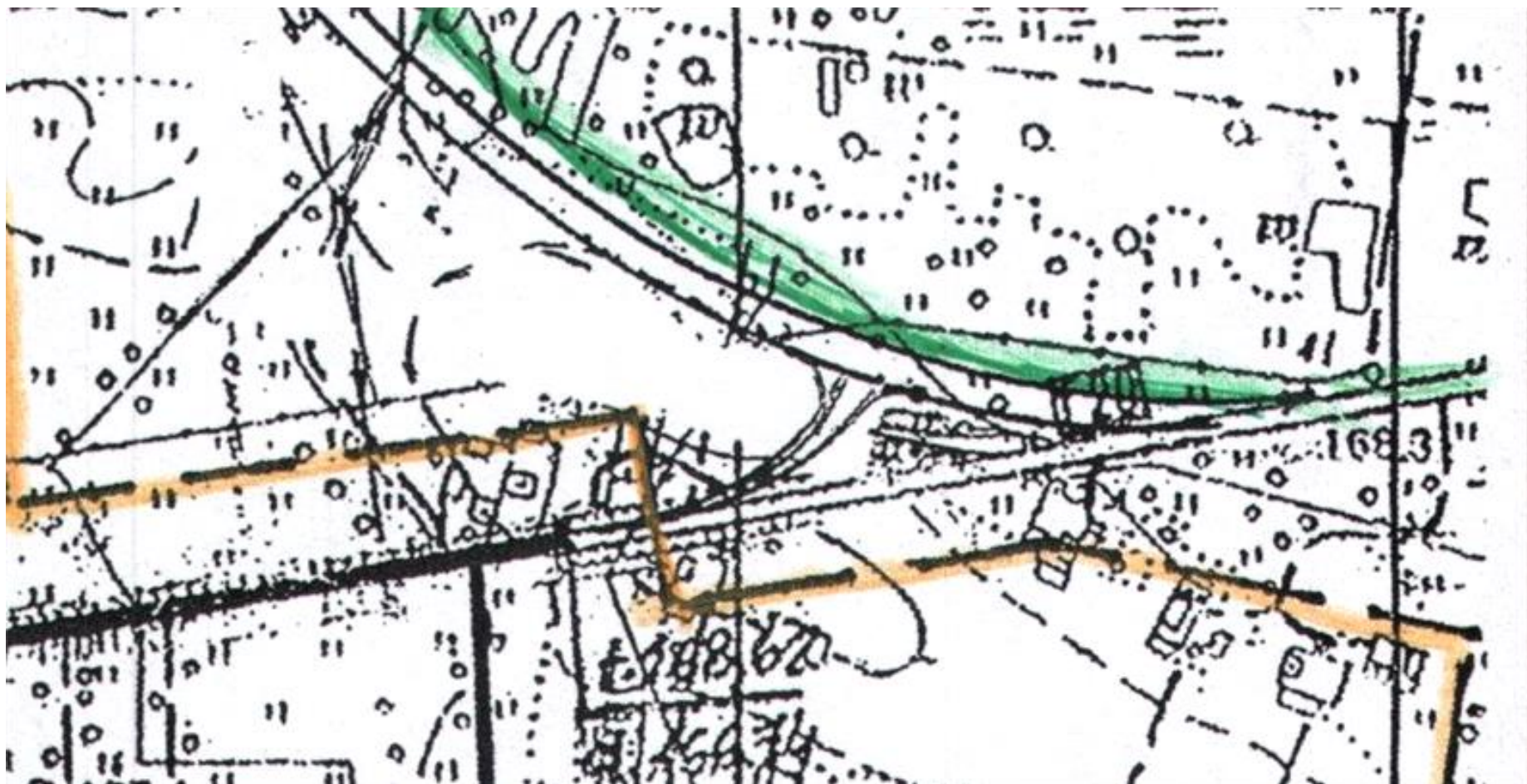
OBSZAR 33



OBSZAR 34



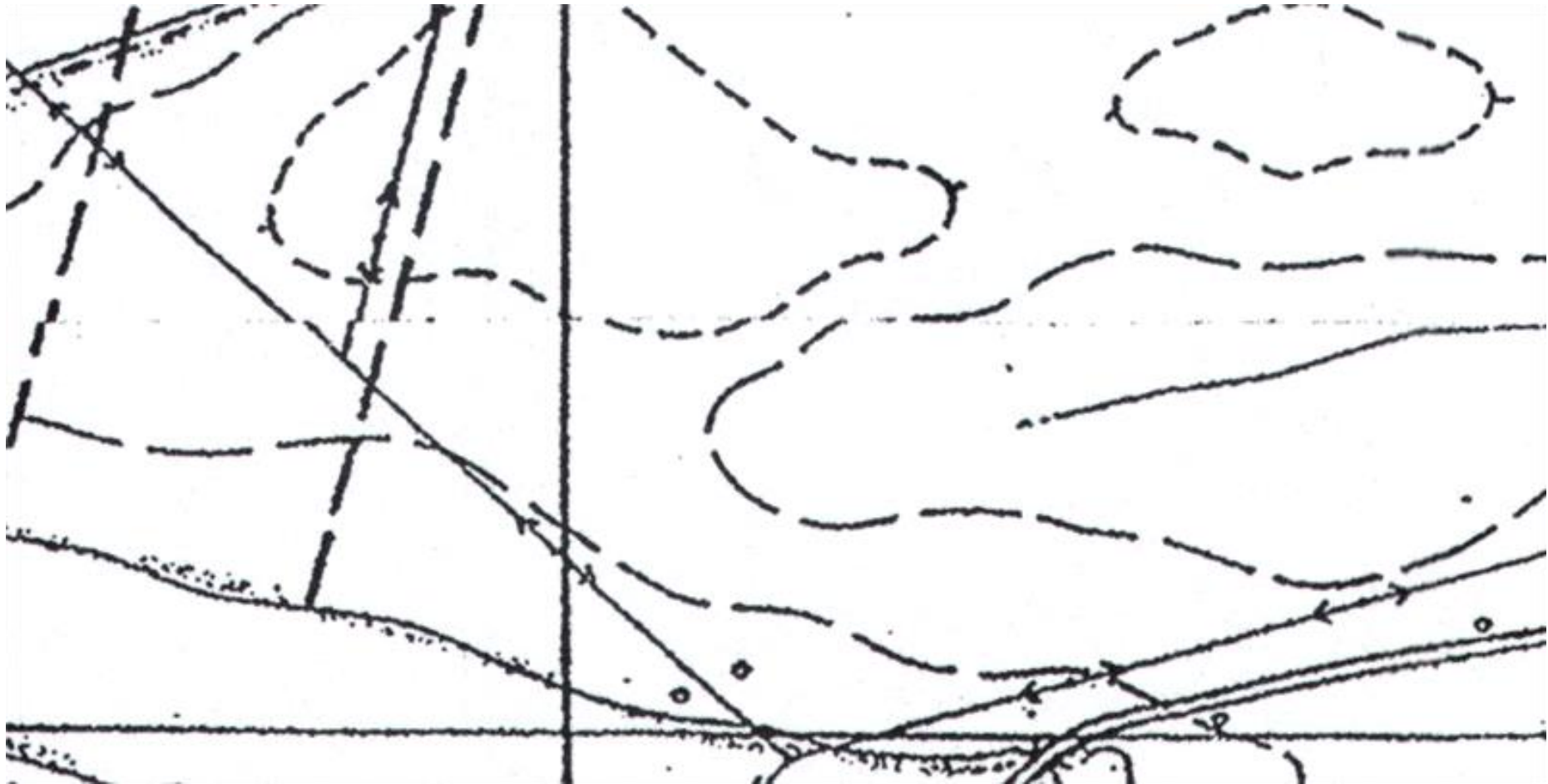
OBSZAR 35



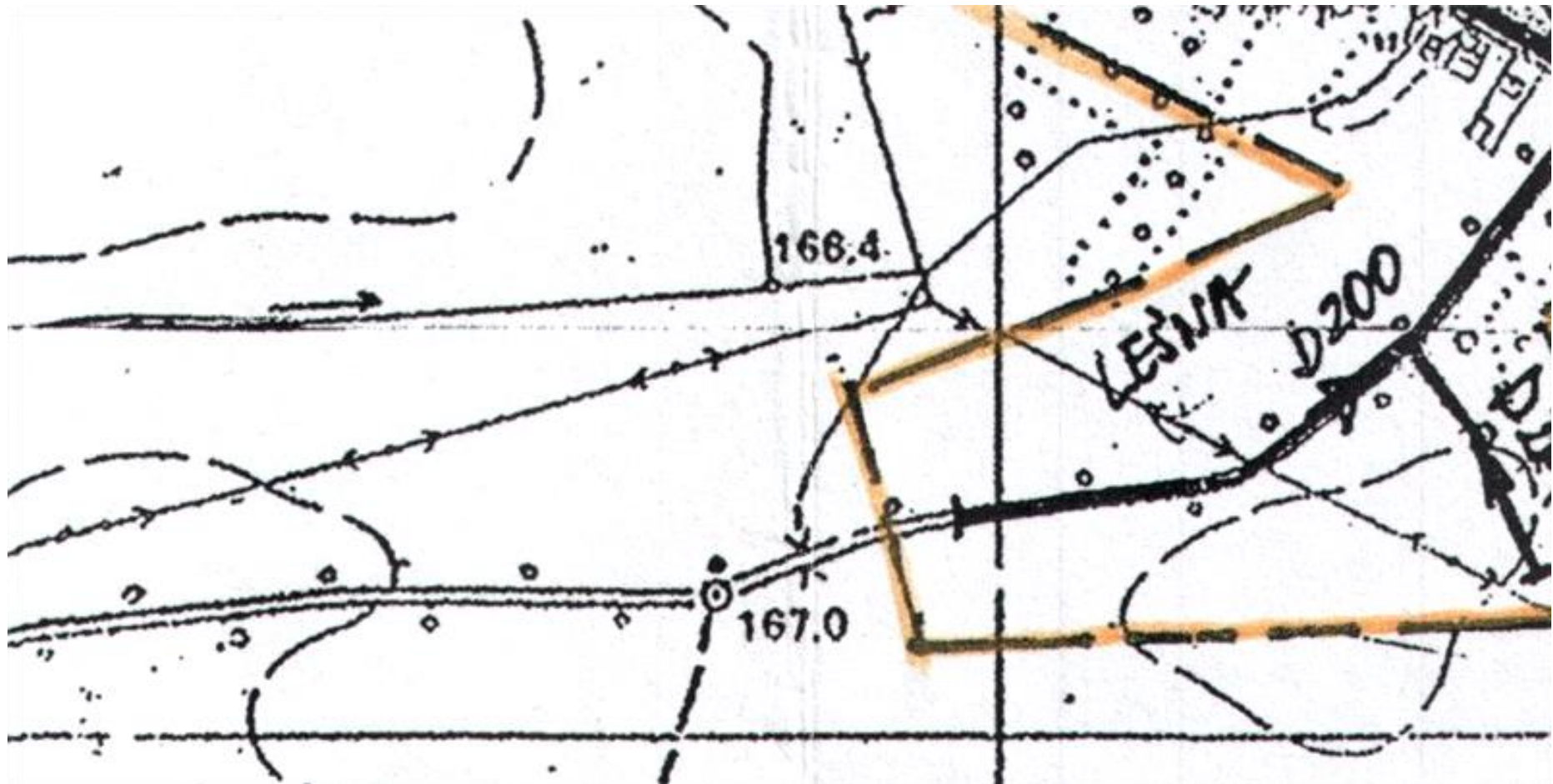
OBSZAR 36



OBSZAR 37



OBSZAR 38



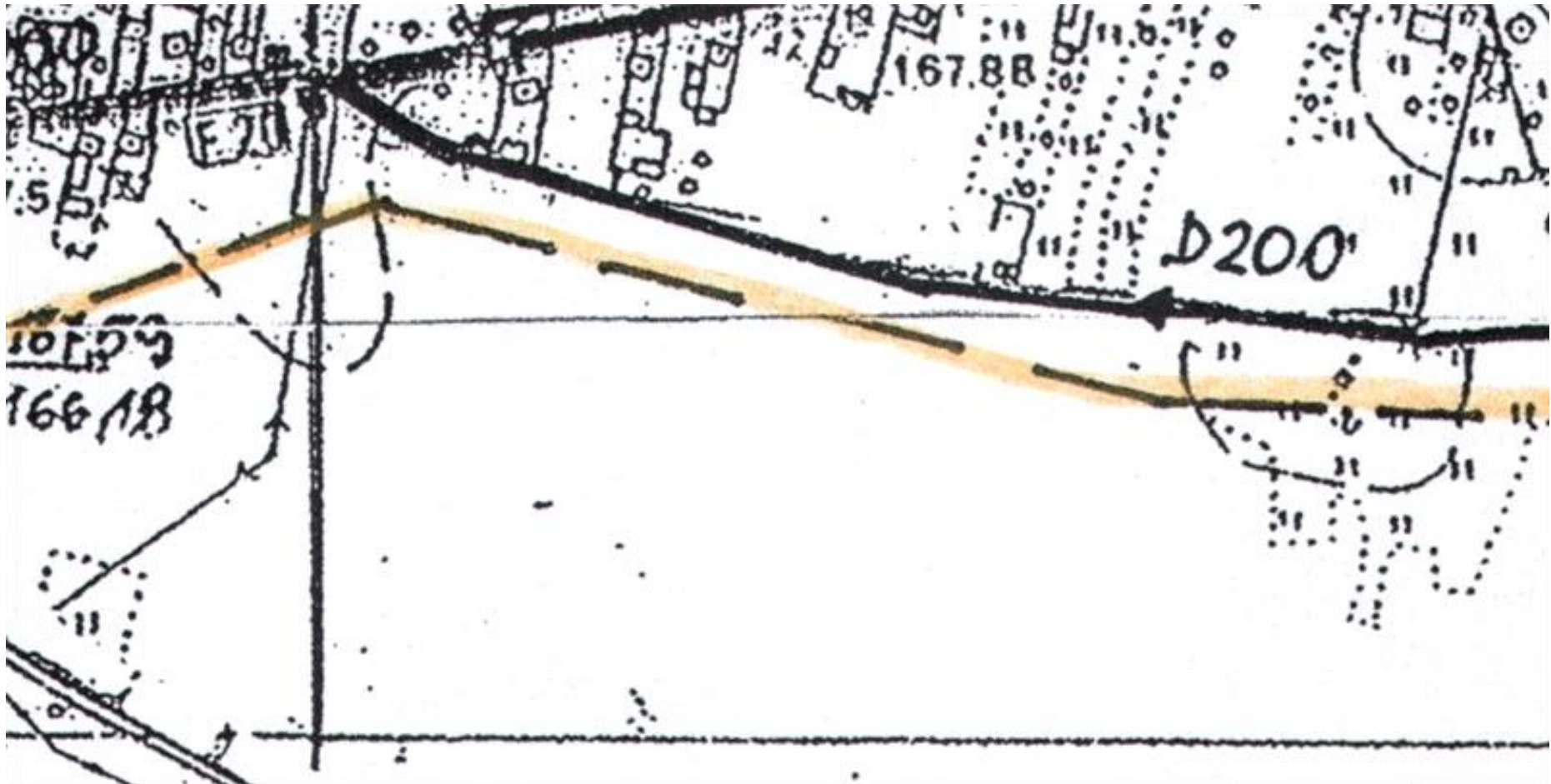
OBSZAR 39



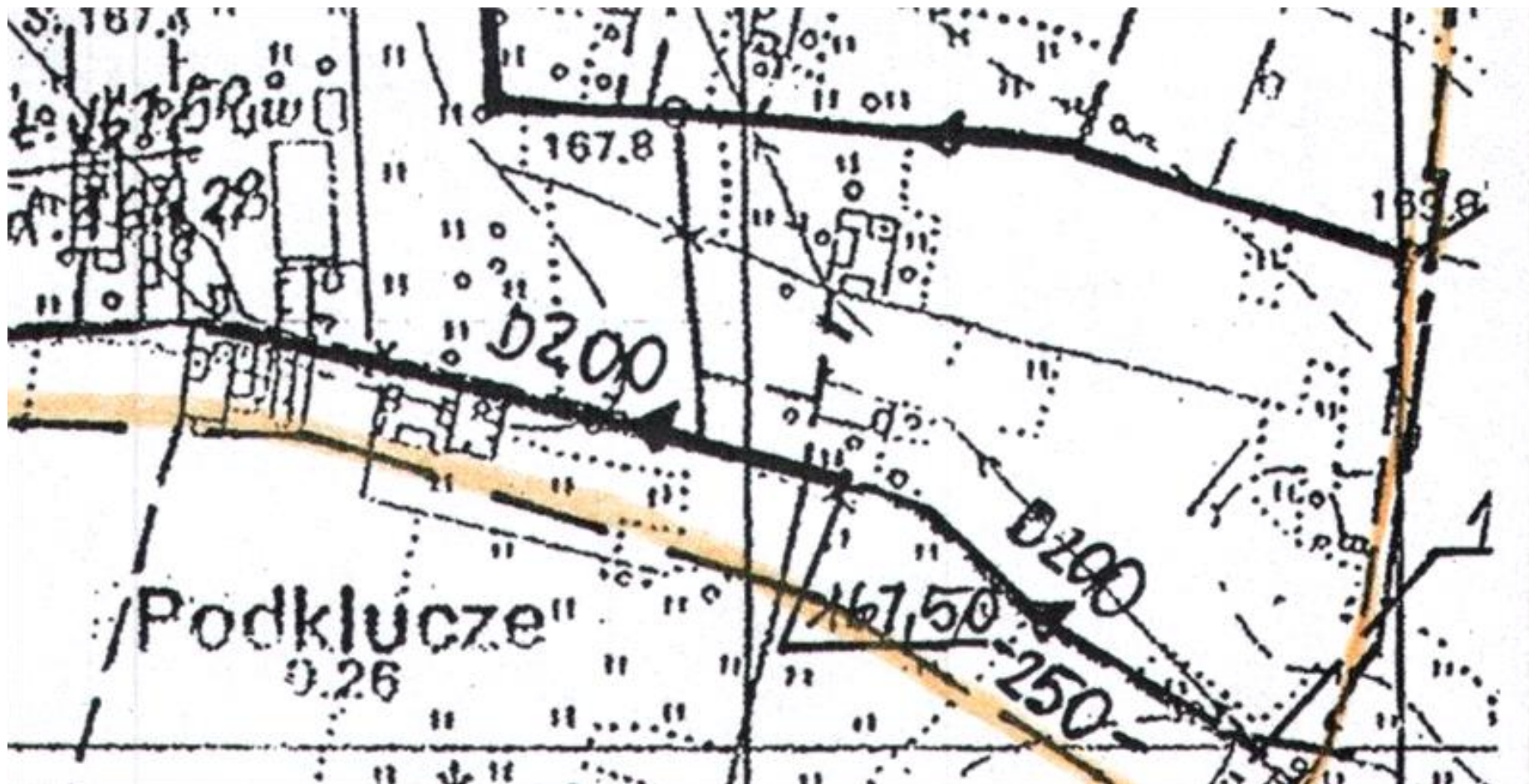
OBSZAR 40



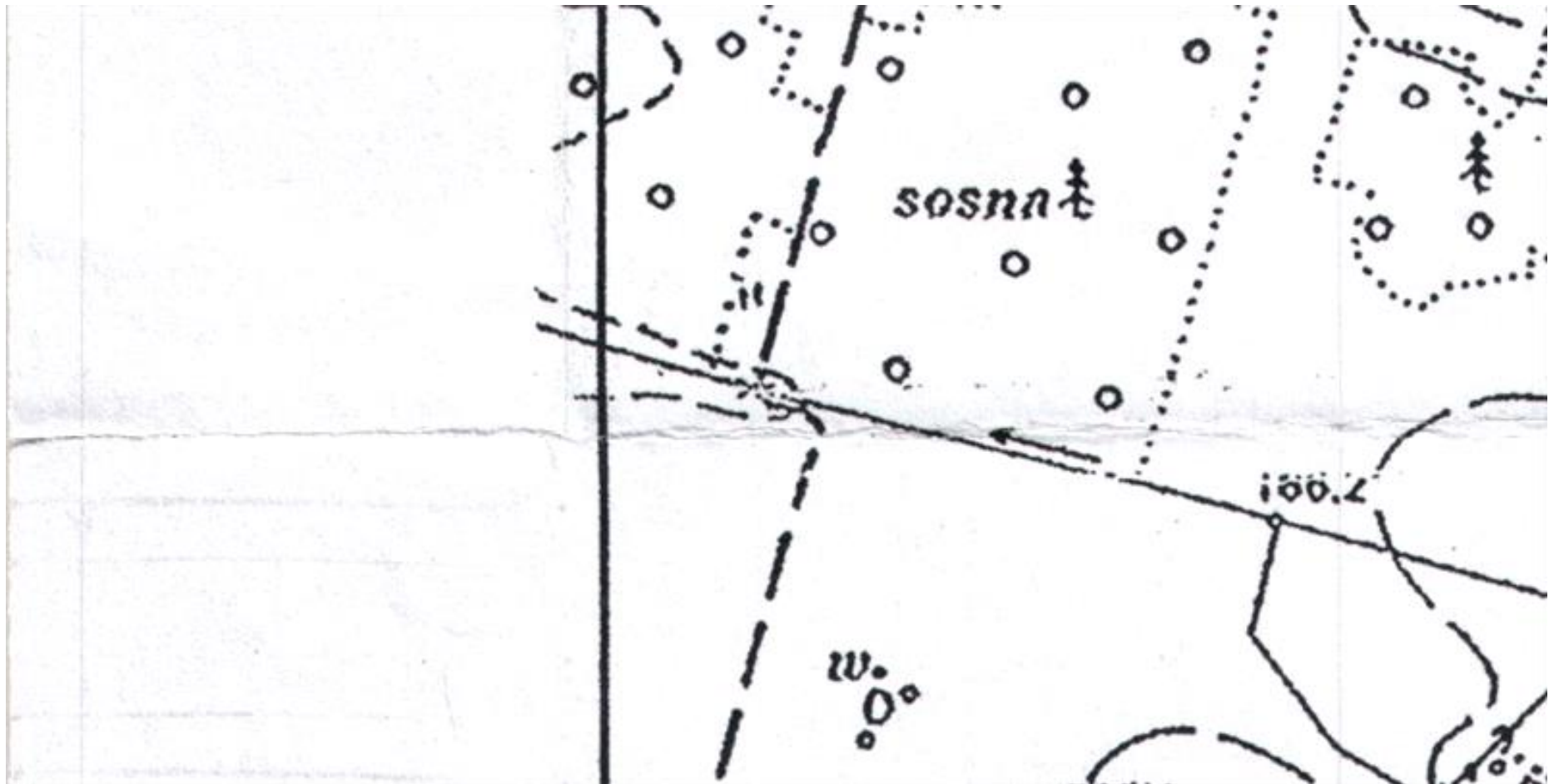
OBSZAR 41



OBSZAR 42



OBSZAR 43



OBSZAR 44



OBSZAR 45



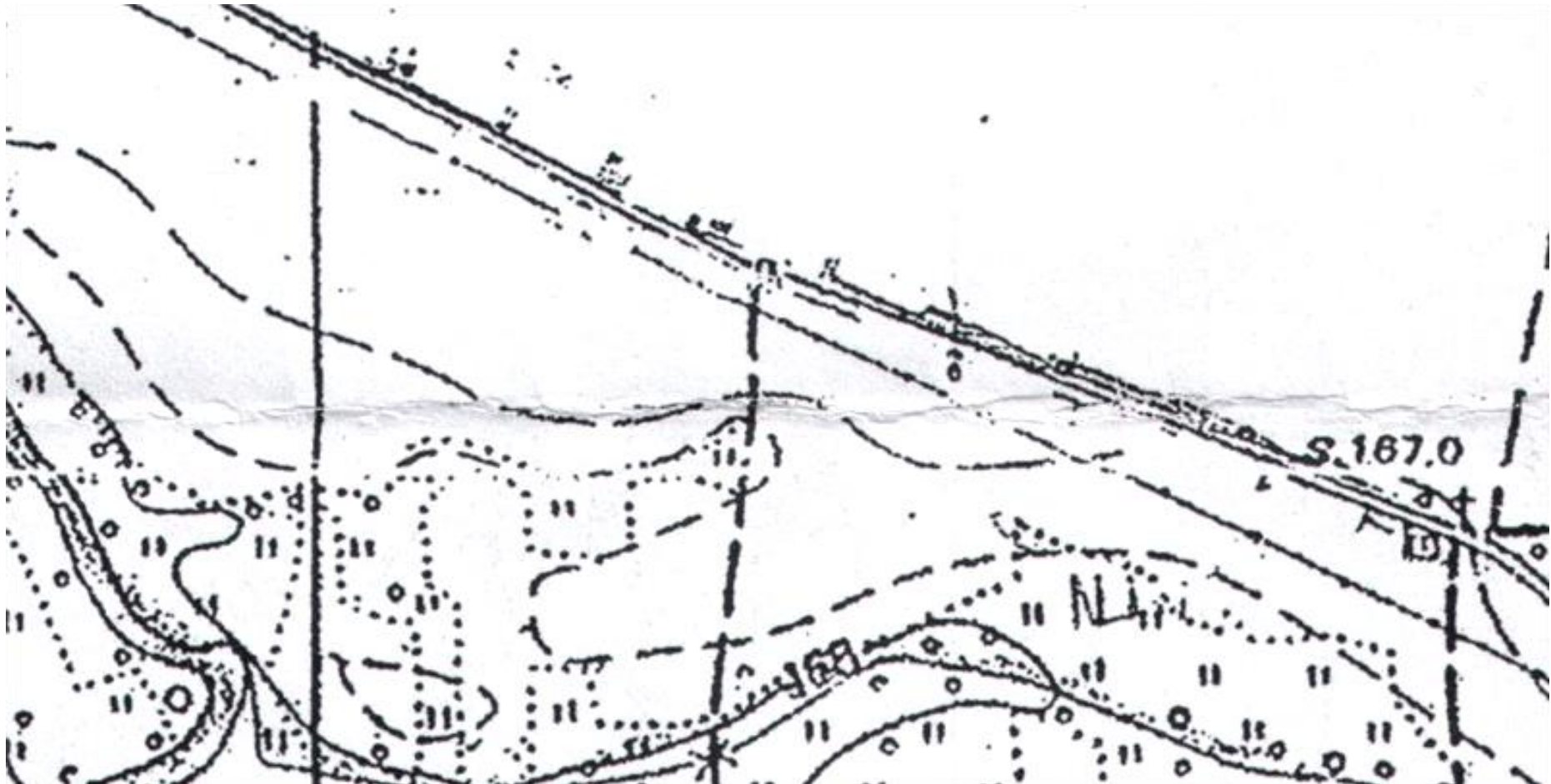
OBSZAR 46



OBSZAR 47



OBSZAR 48



OBSZAR 49



OBSZAR 50



OBSZAR 51



OBSZAR 52



OBSZAR 53



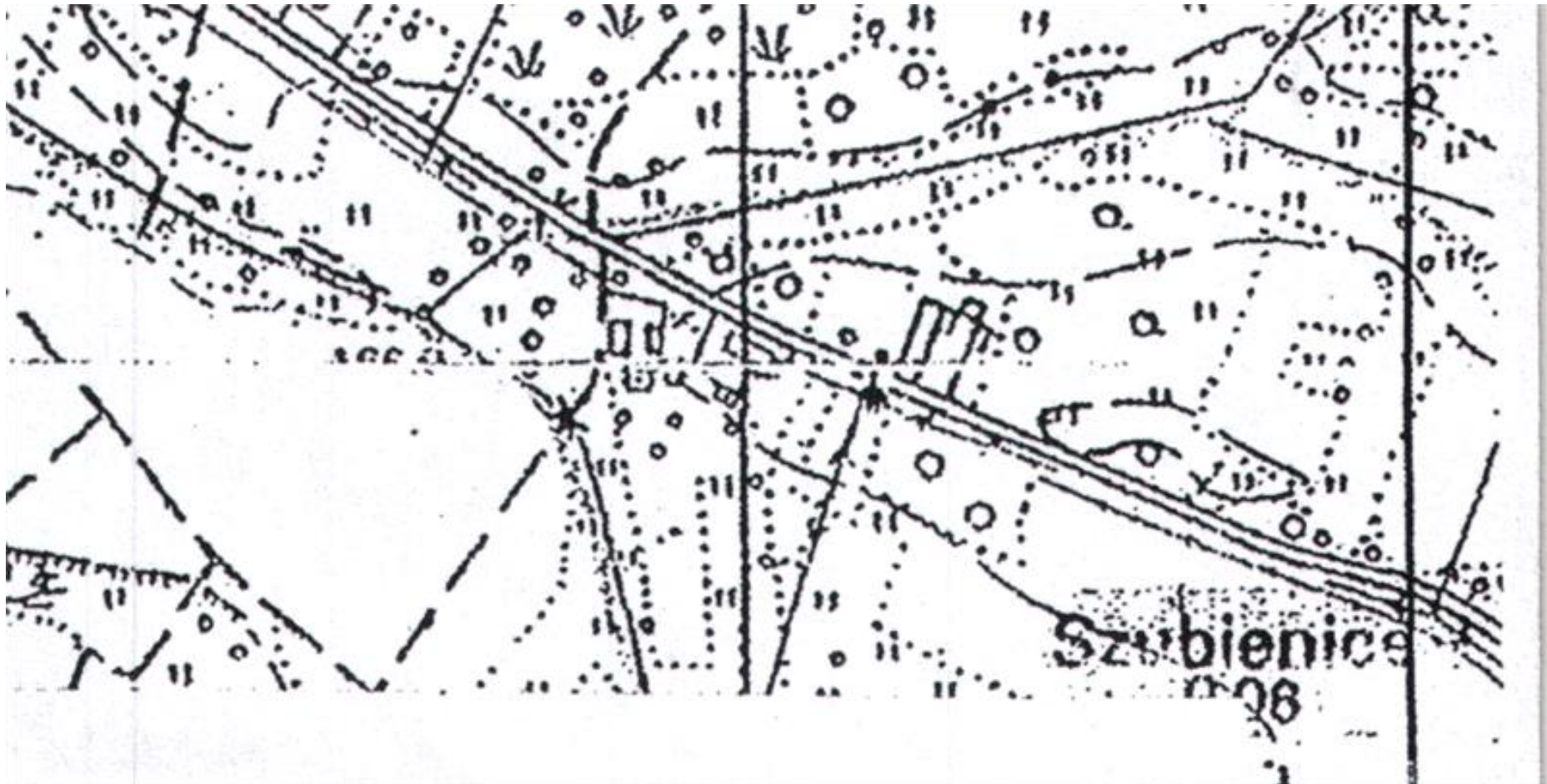
OBSZAR 54



OBSZAR 55



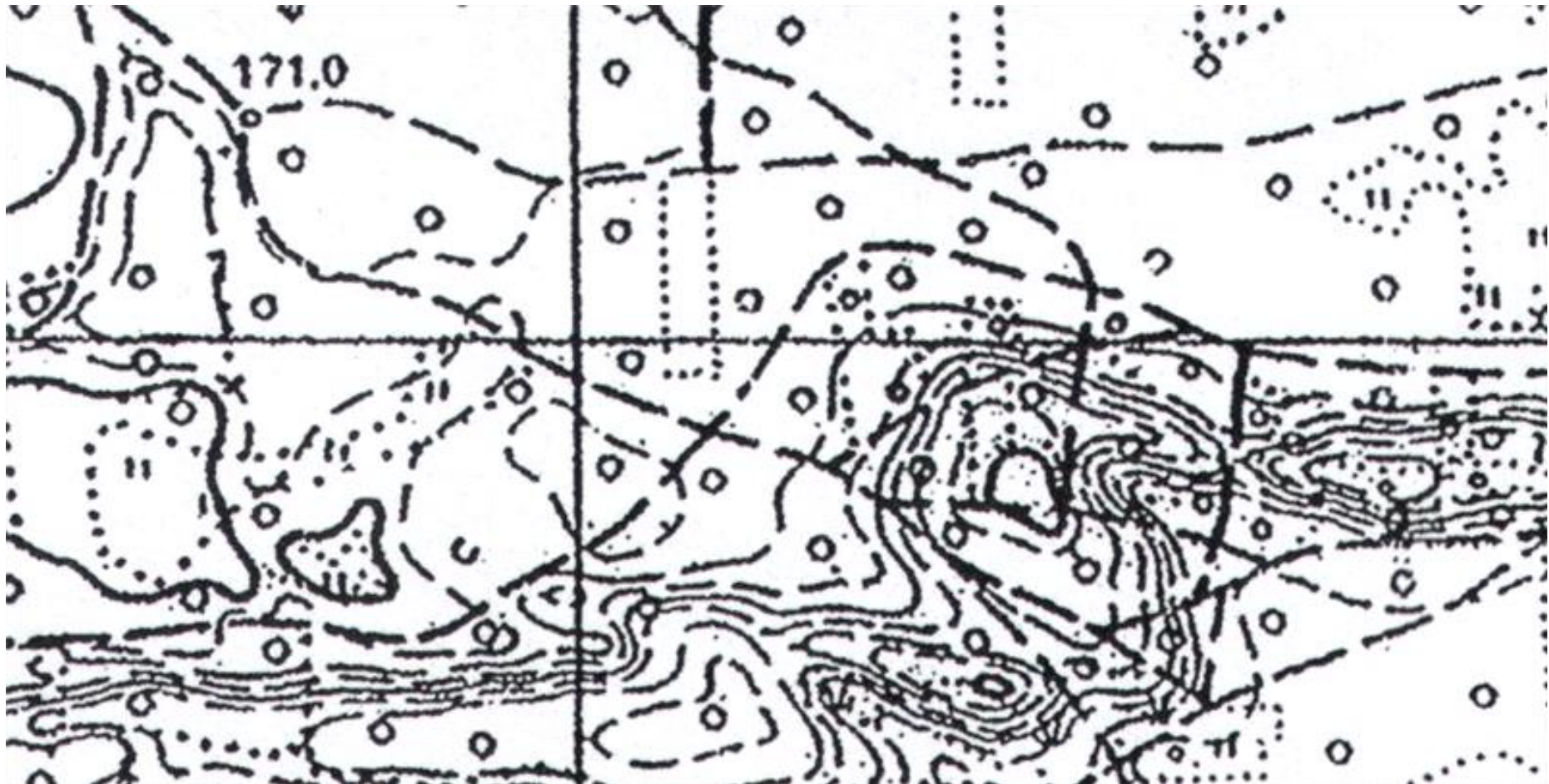
OBSZAR 56



OBSZAR 57



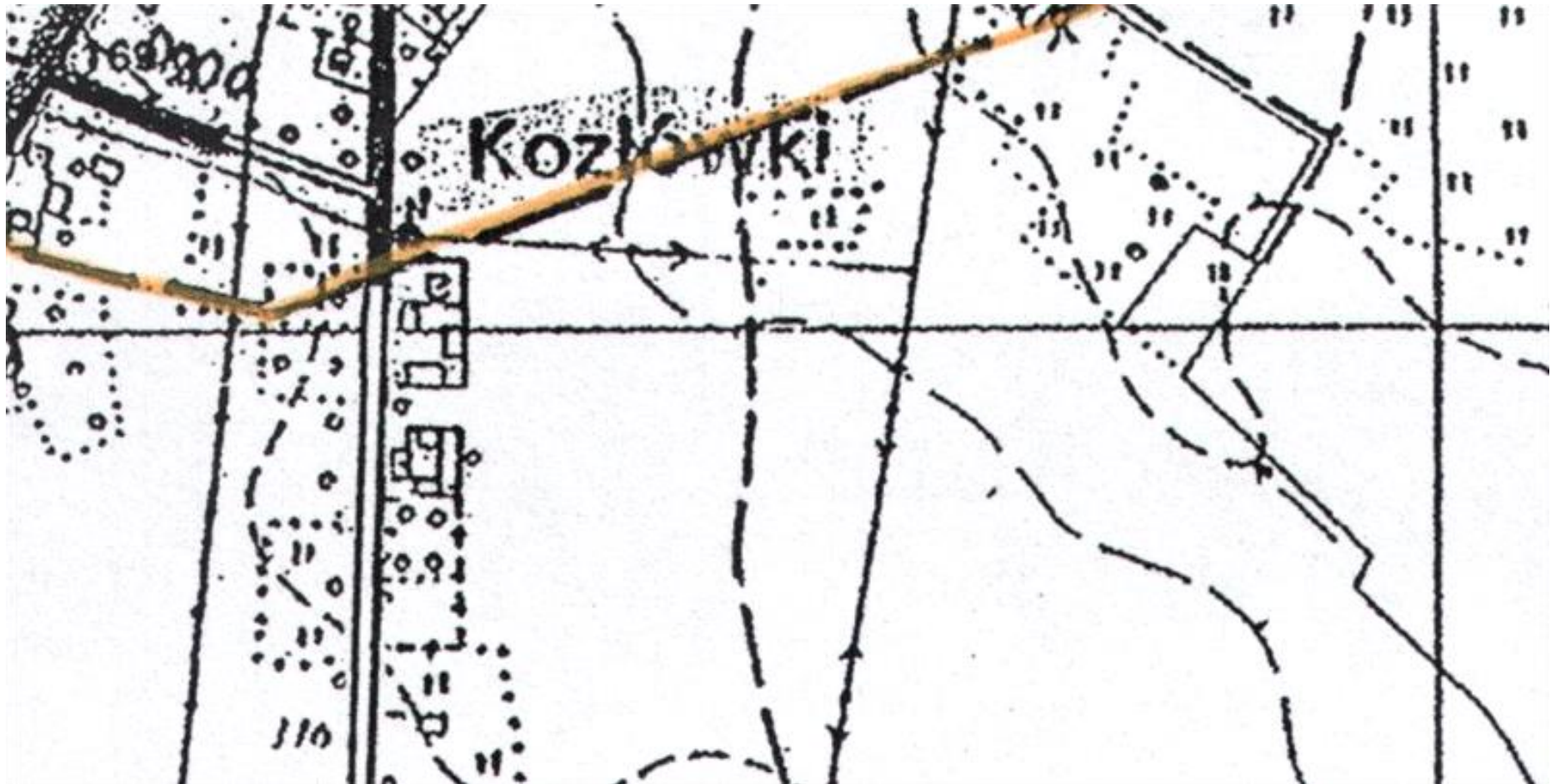
OBSZAR 58



OBSZAR 59



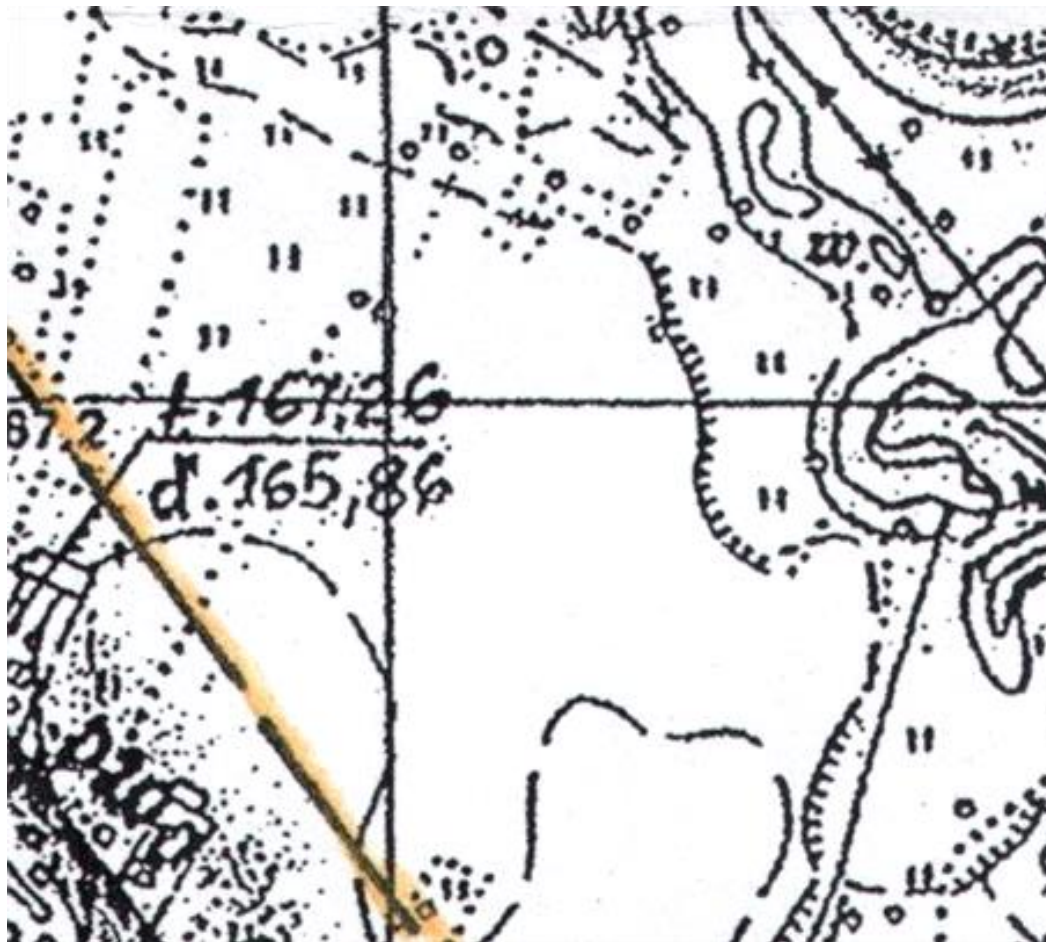
OBSZAR 60



OBSZAR 61



OBSZAR 62

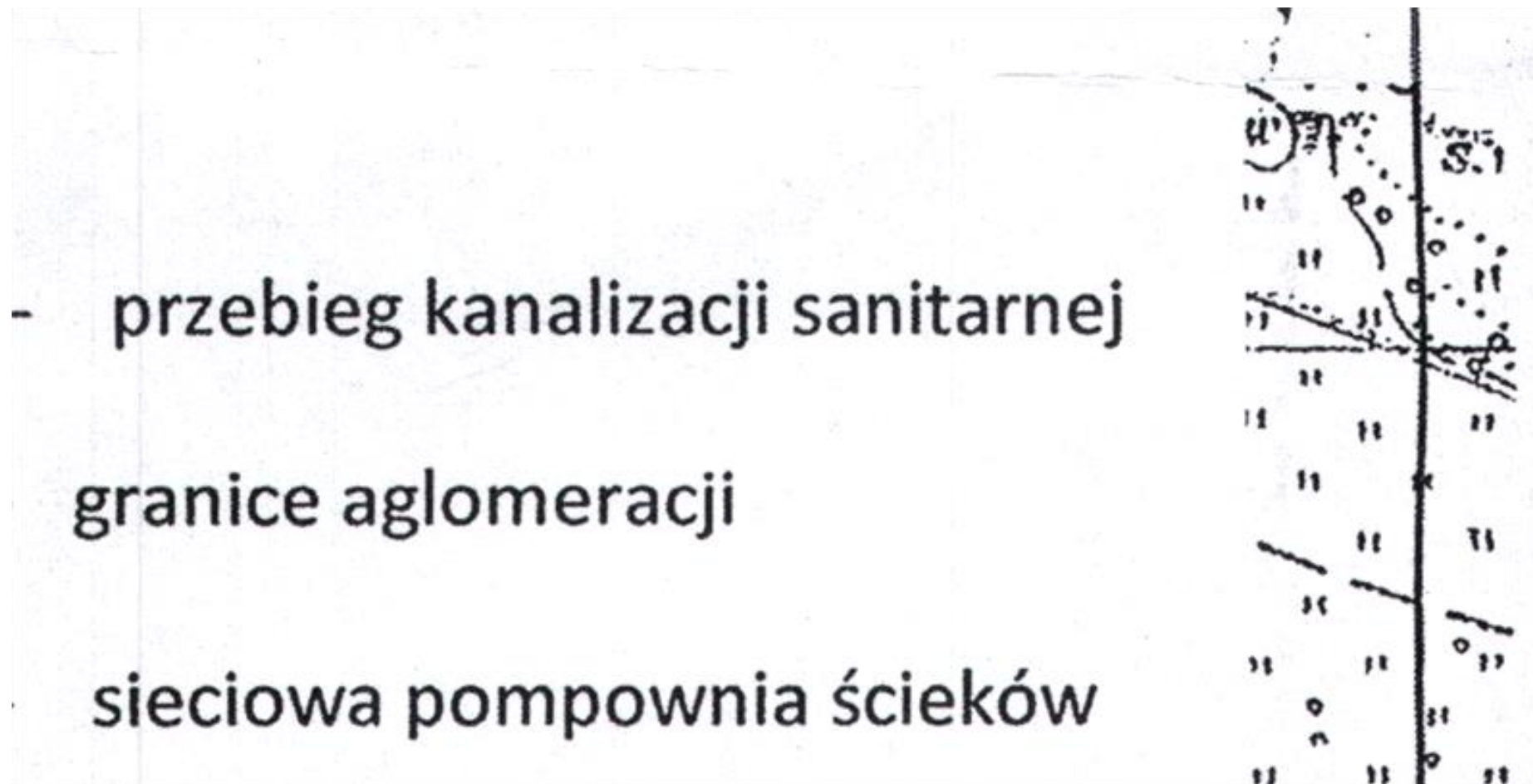


OZNACZENIA



OP

OBSZAR 63



OBSZAR 64



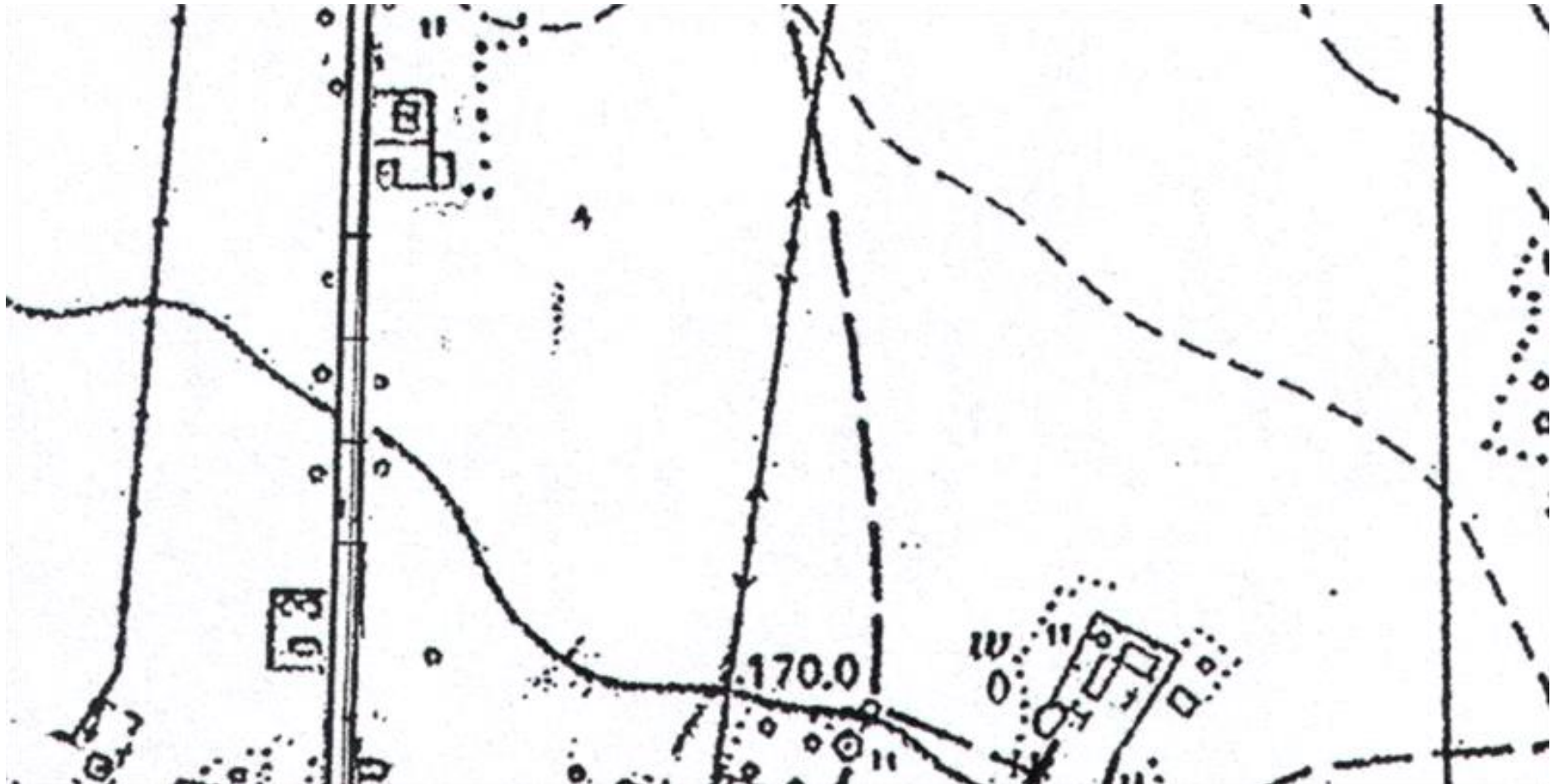
OBSZAR 65



OBSZAR 66



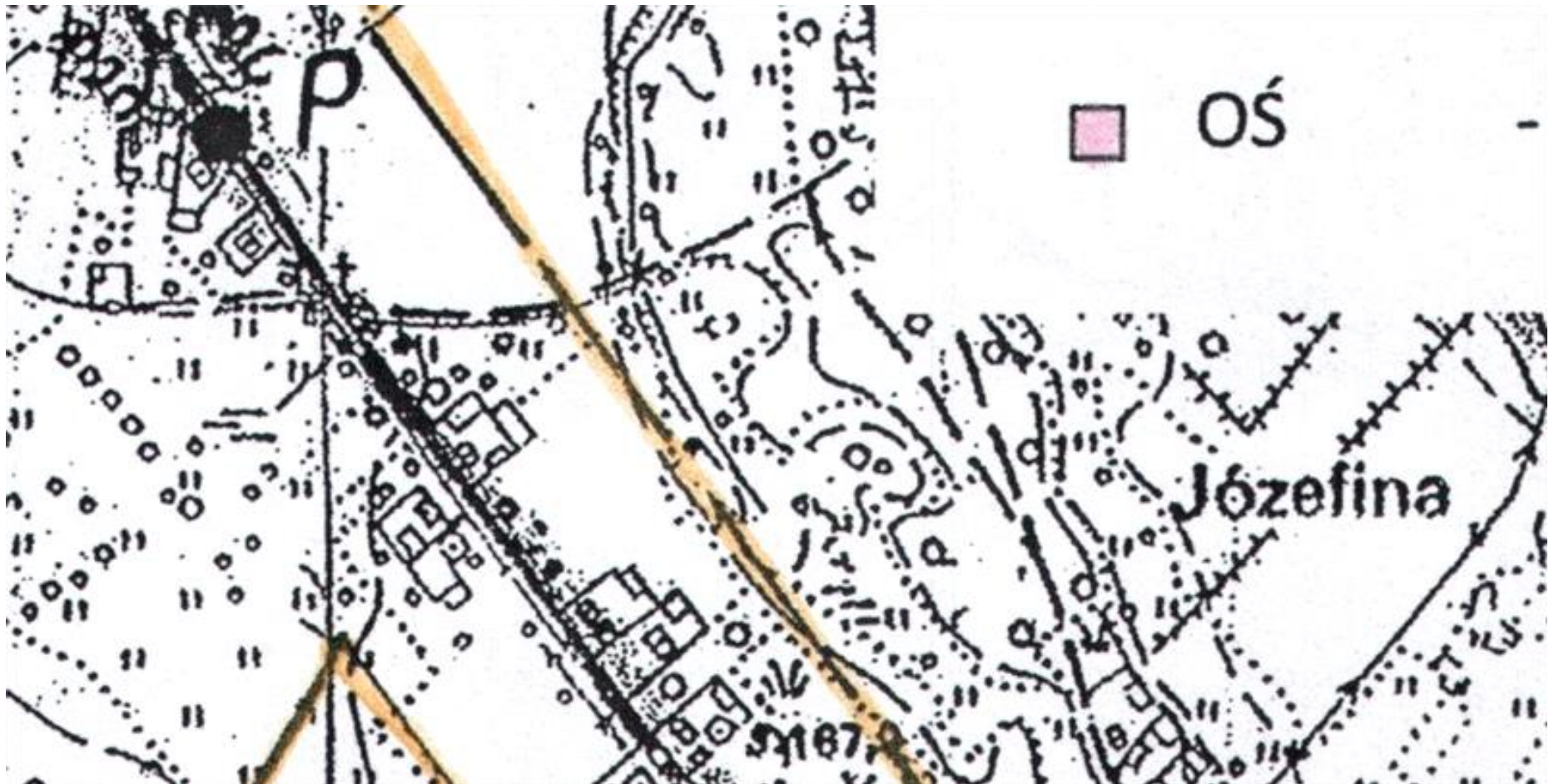
OBSZAR 67



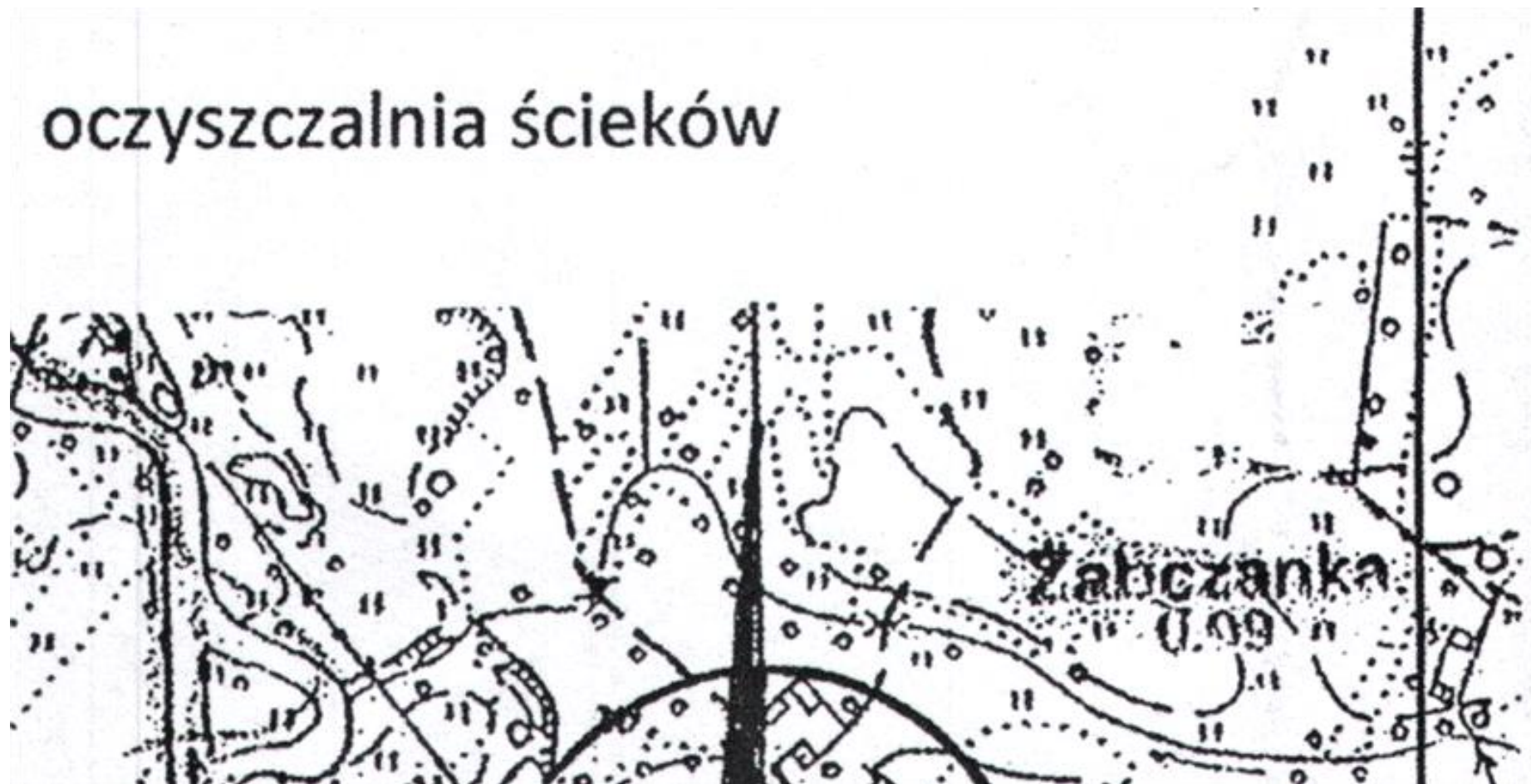
OBSZAR 68



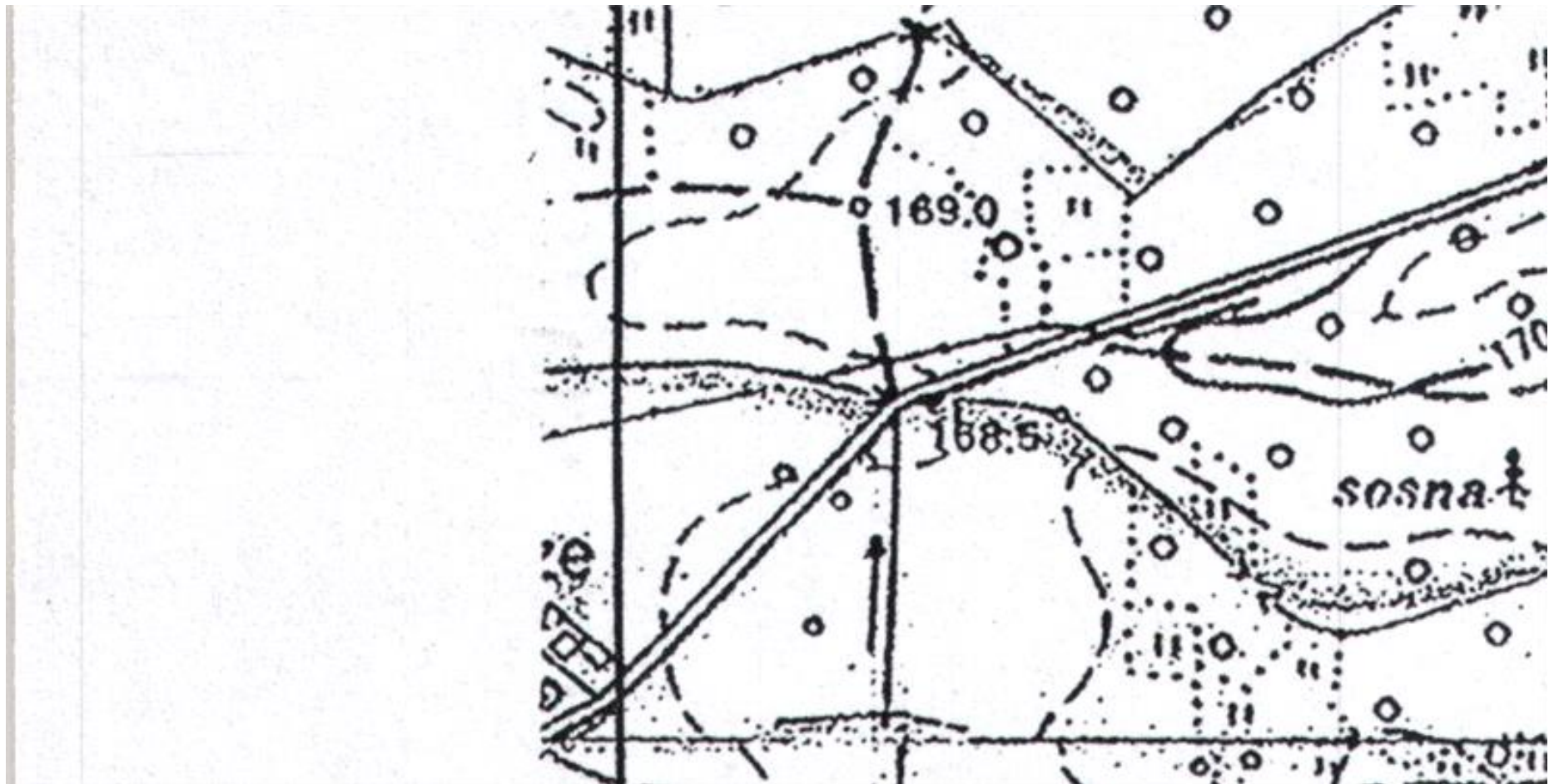
OBSZAR 69



OBSZAR 70



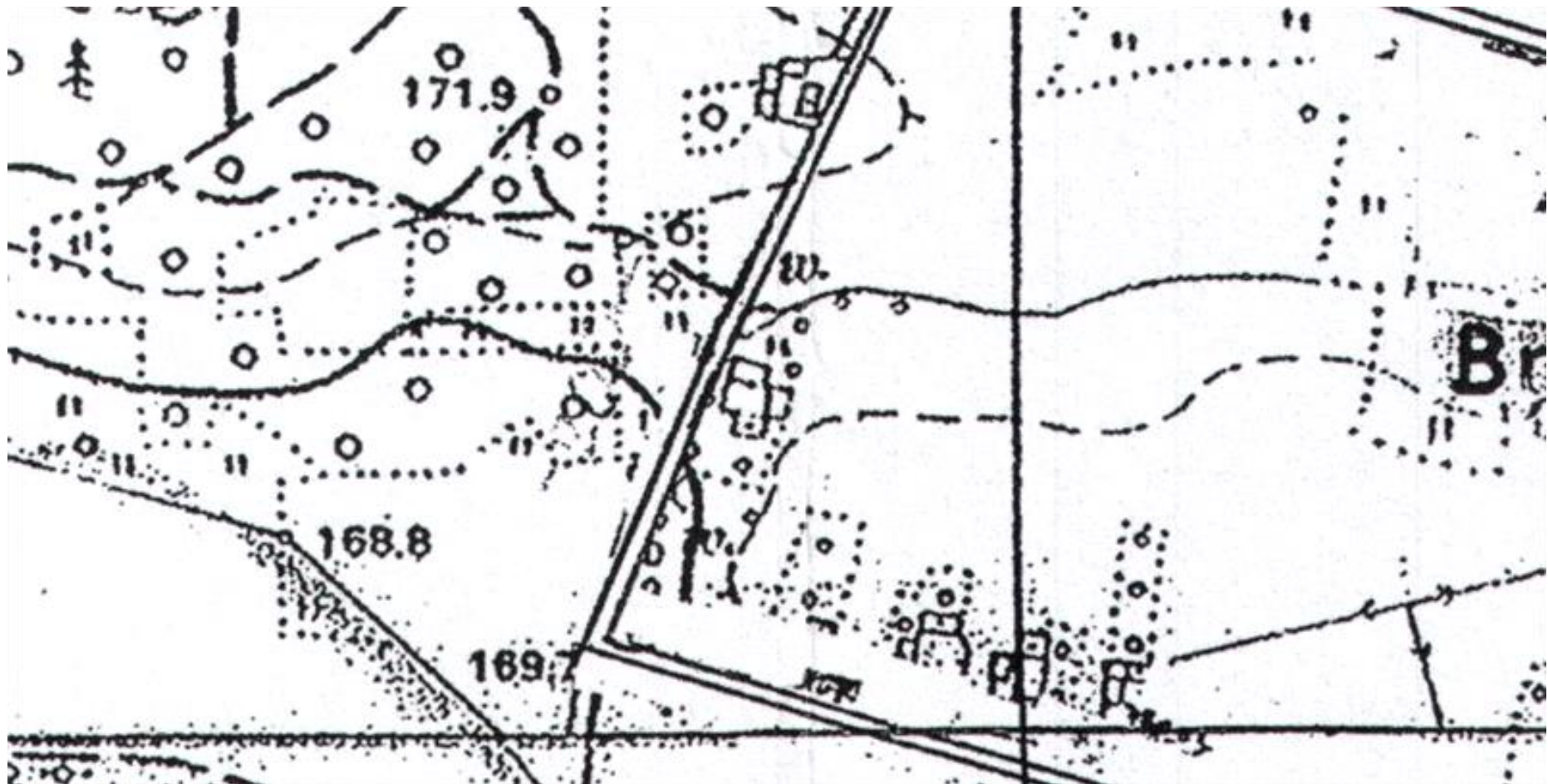
OBSZAR 71



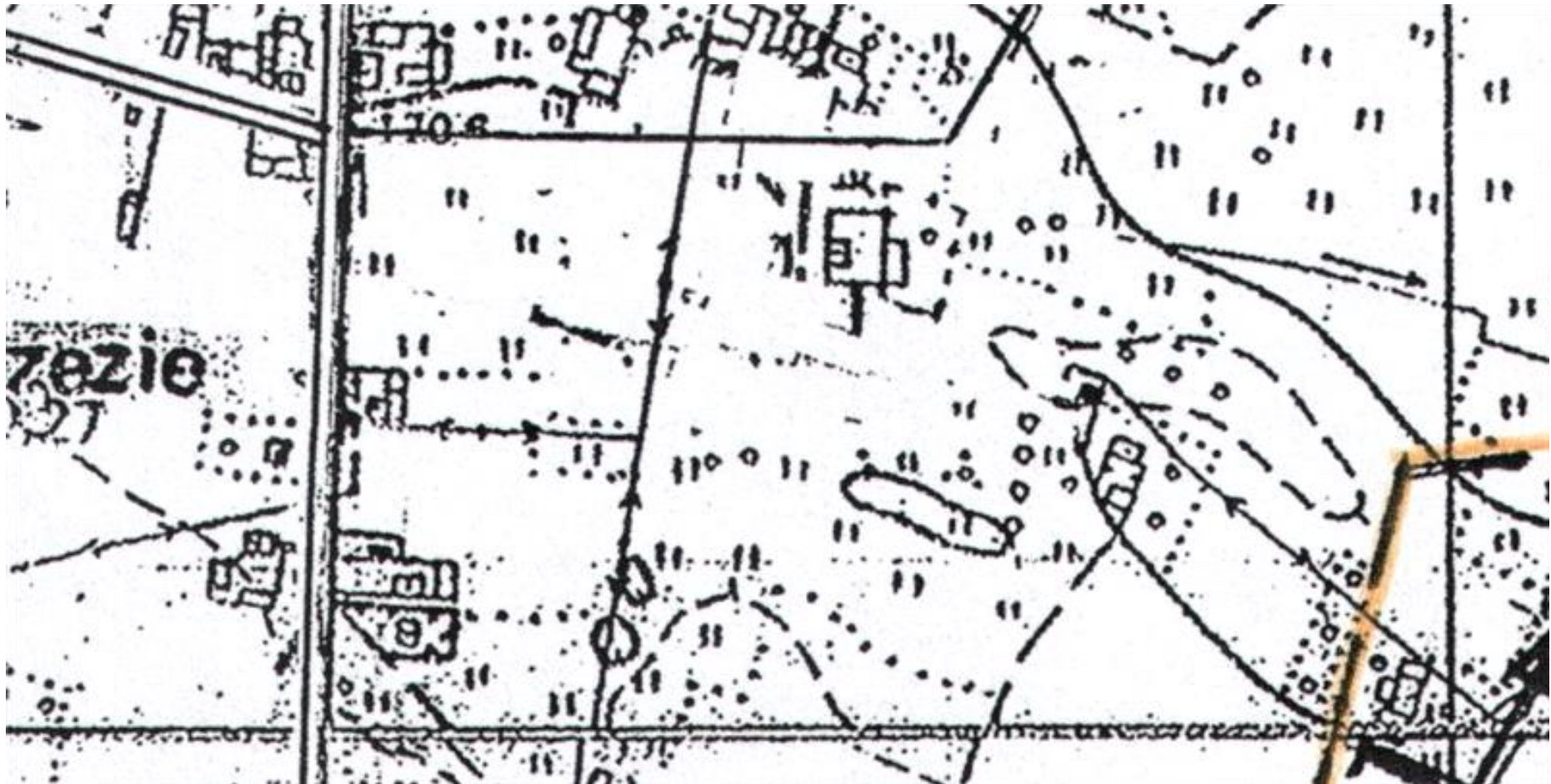
OBSZAR 72



OBSZAR 73



OBSZAR 74



OBSZAR 75



OBSZAR 76



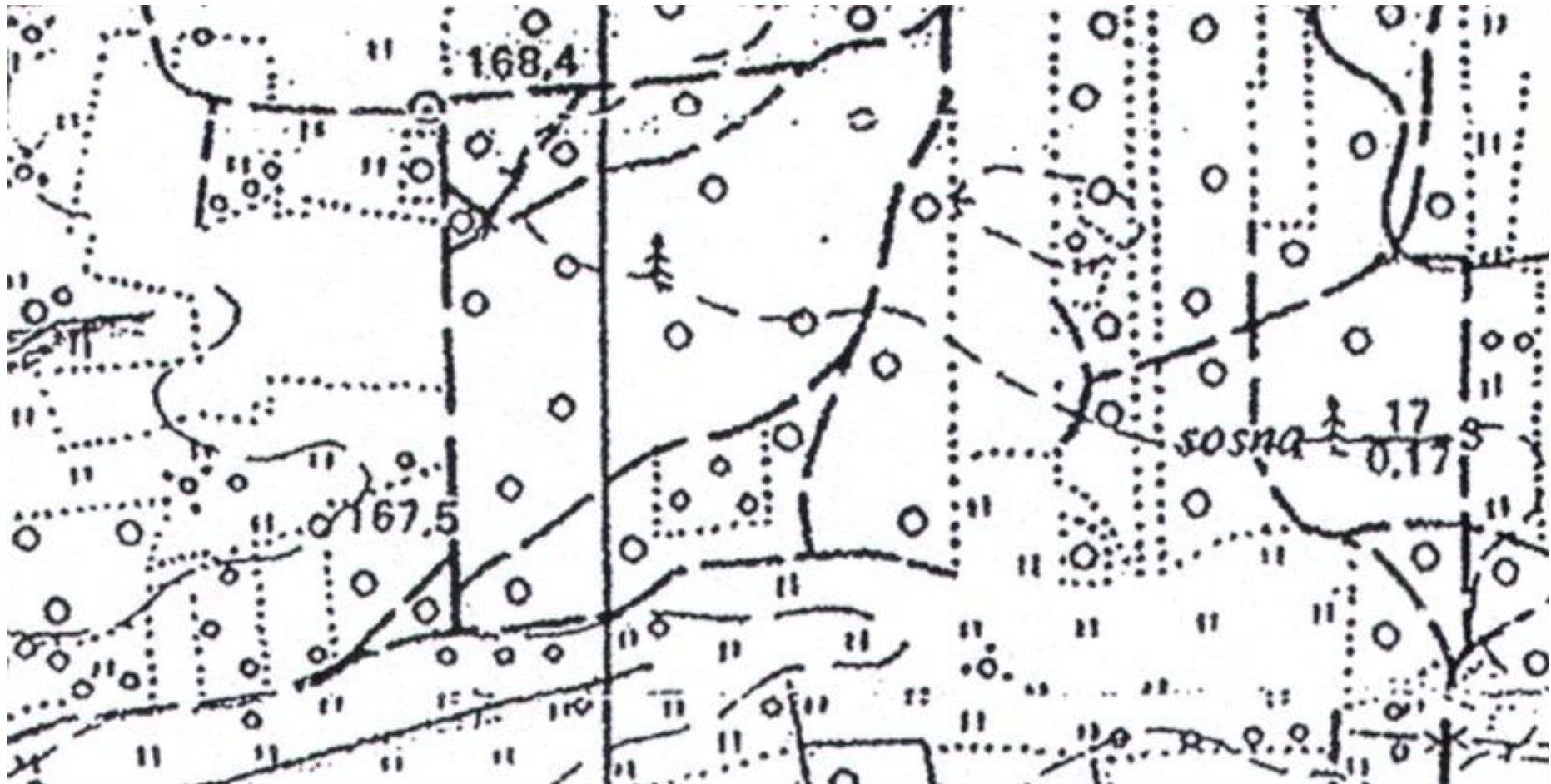
OBSZAR 77



OBSZAR 78



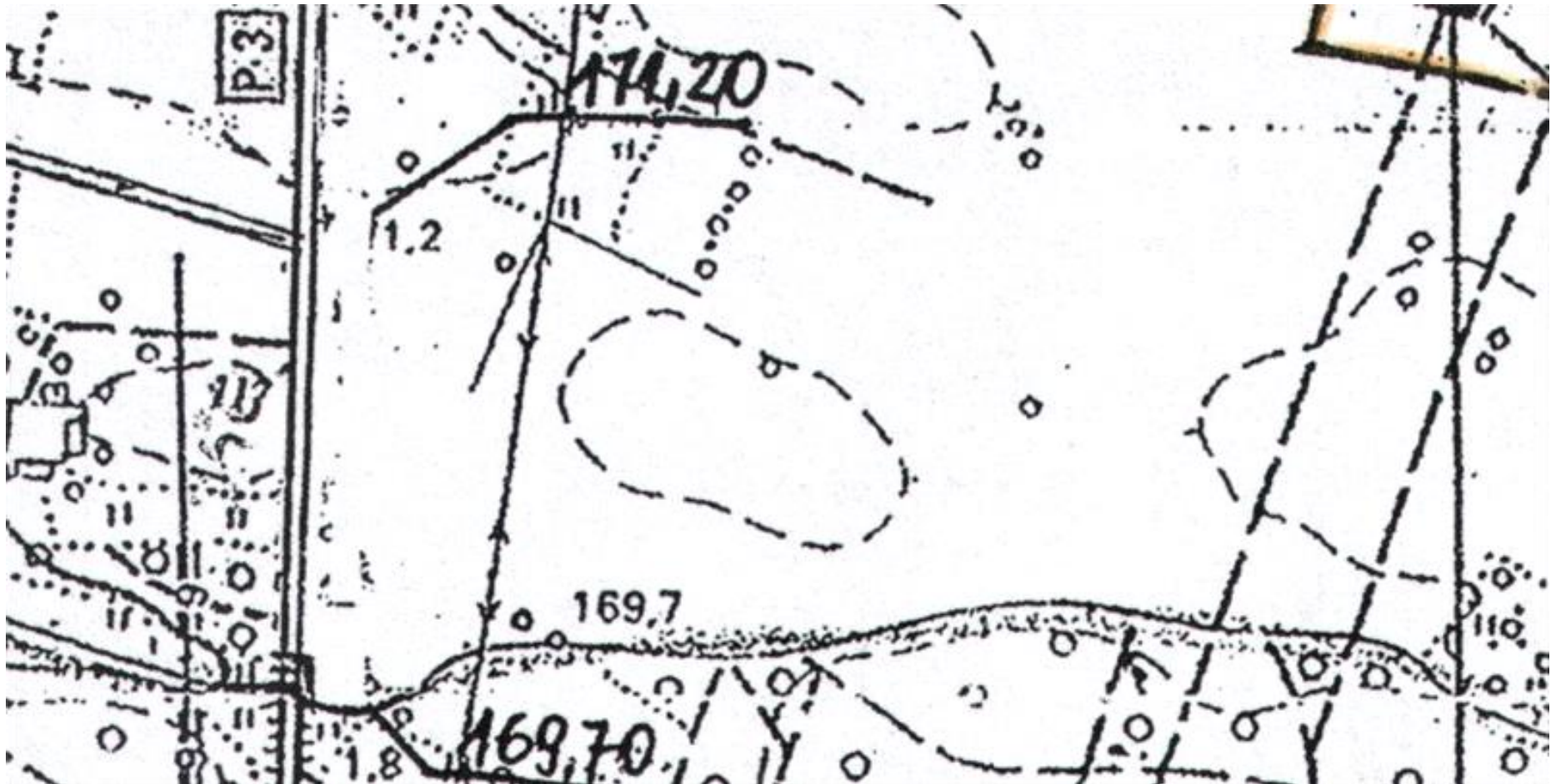
OBSZAR 79



OBSZAR 80



OBSZAR 81



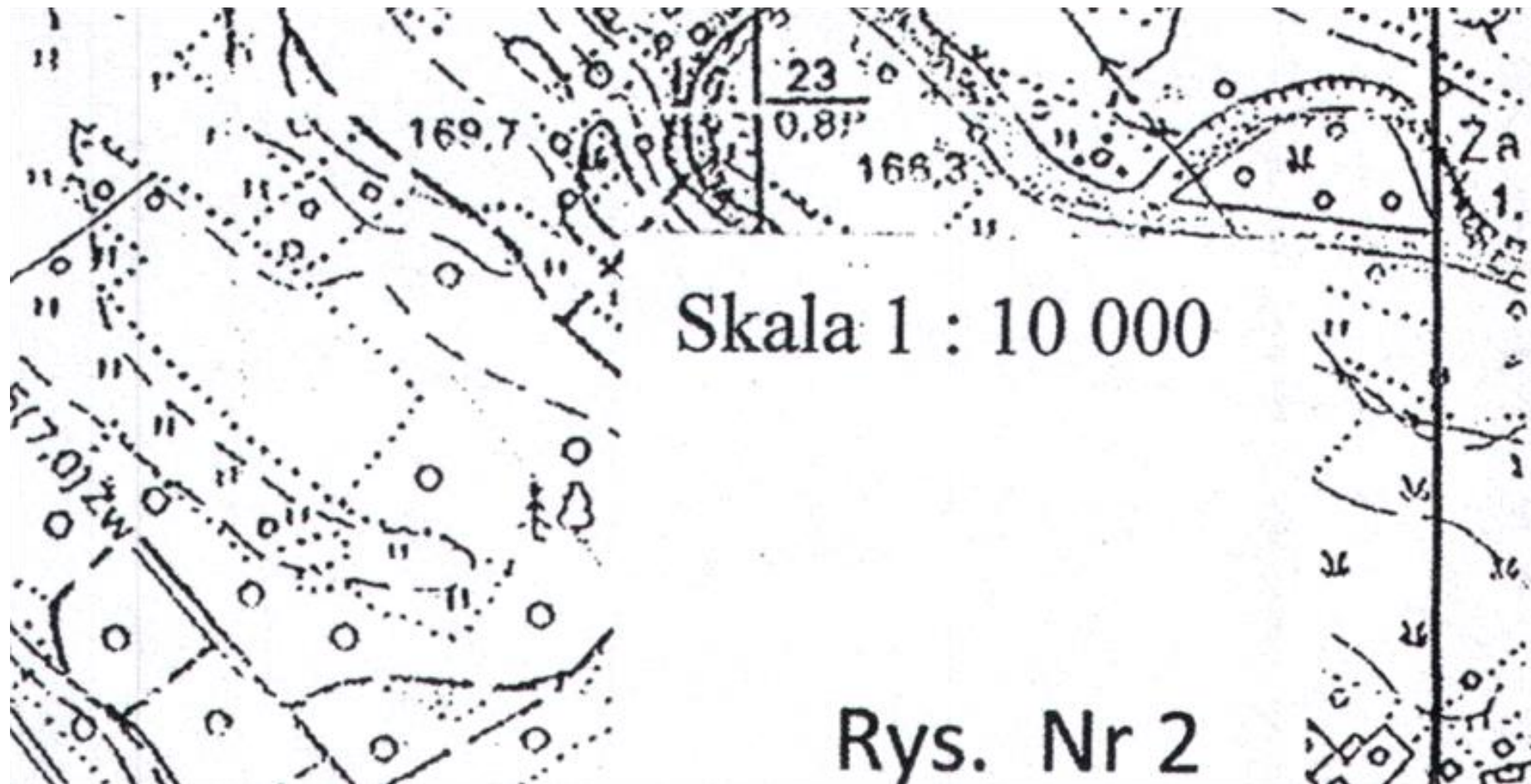
OBSZAR 82



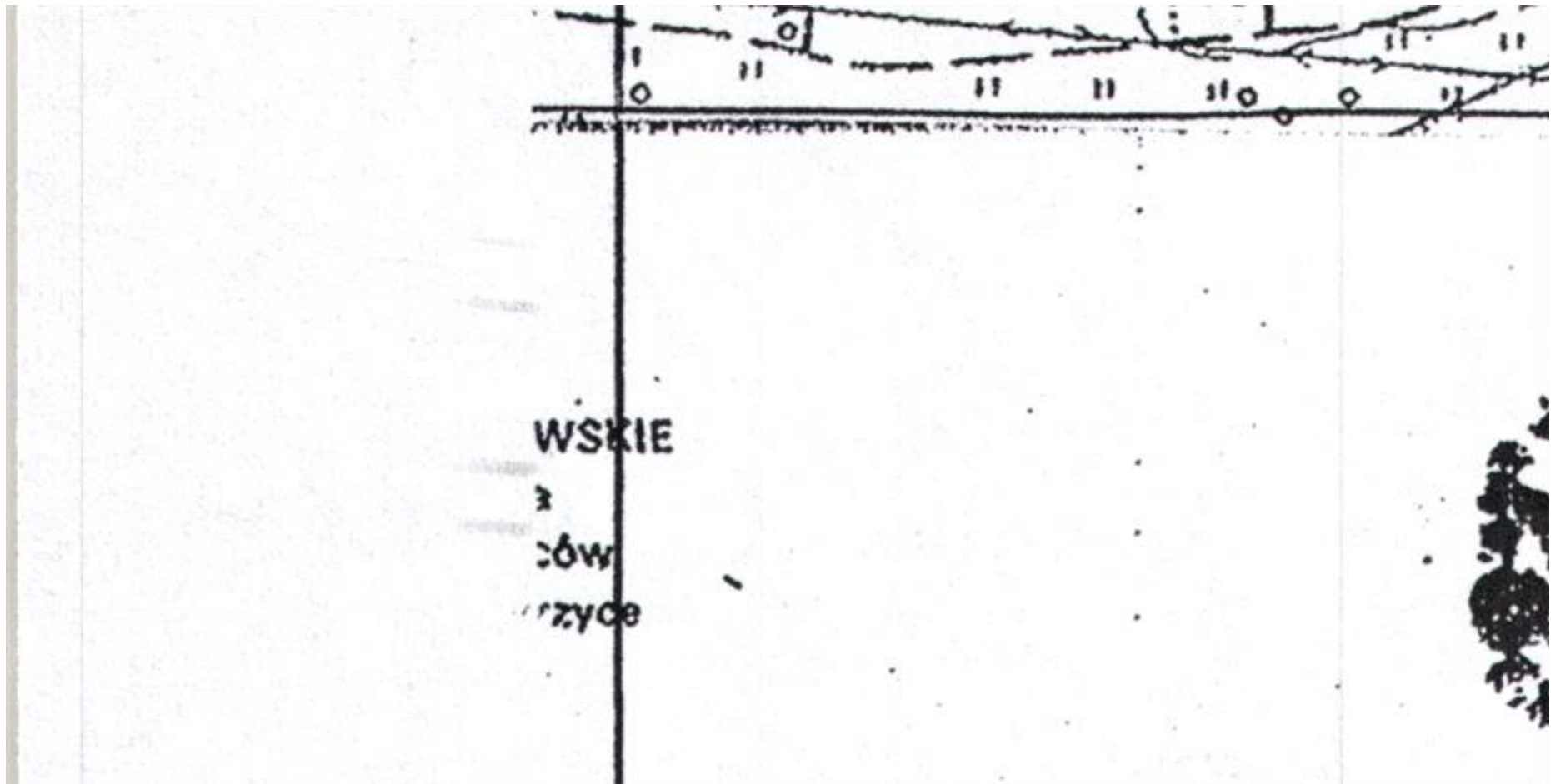
OBSZAR 83



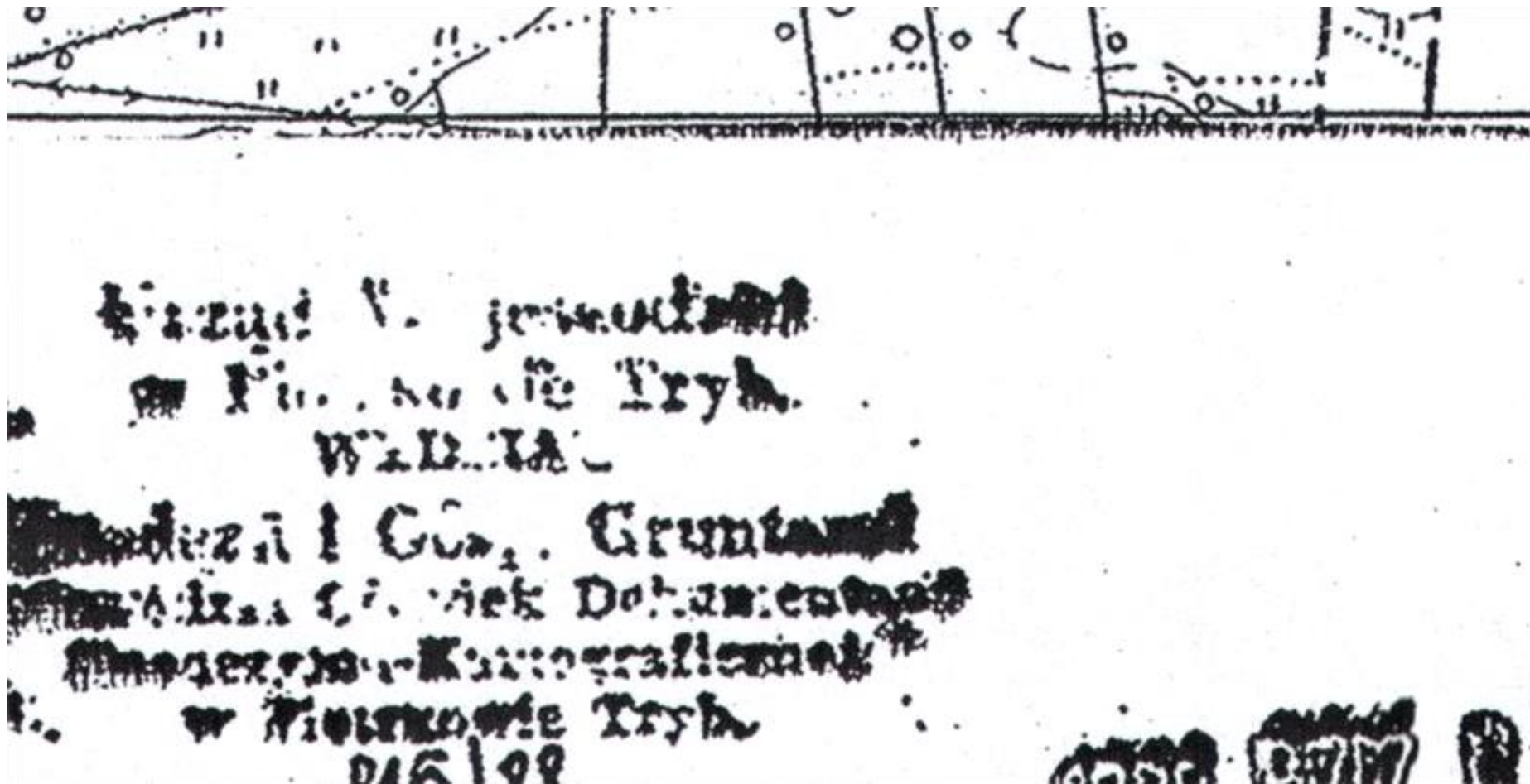
OBSZAR 84



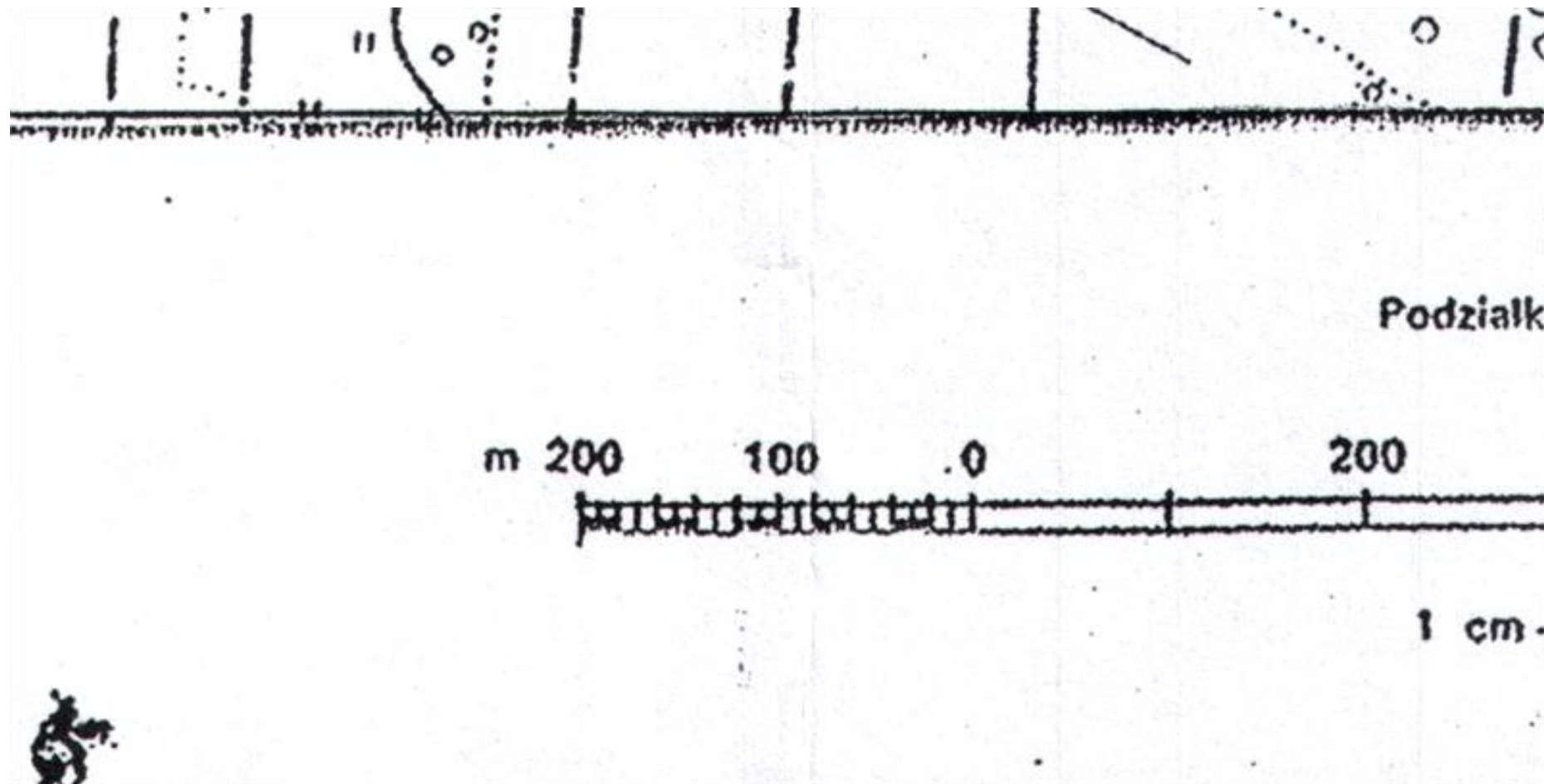
OBSZAR 85



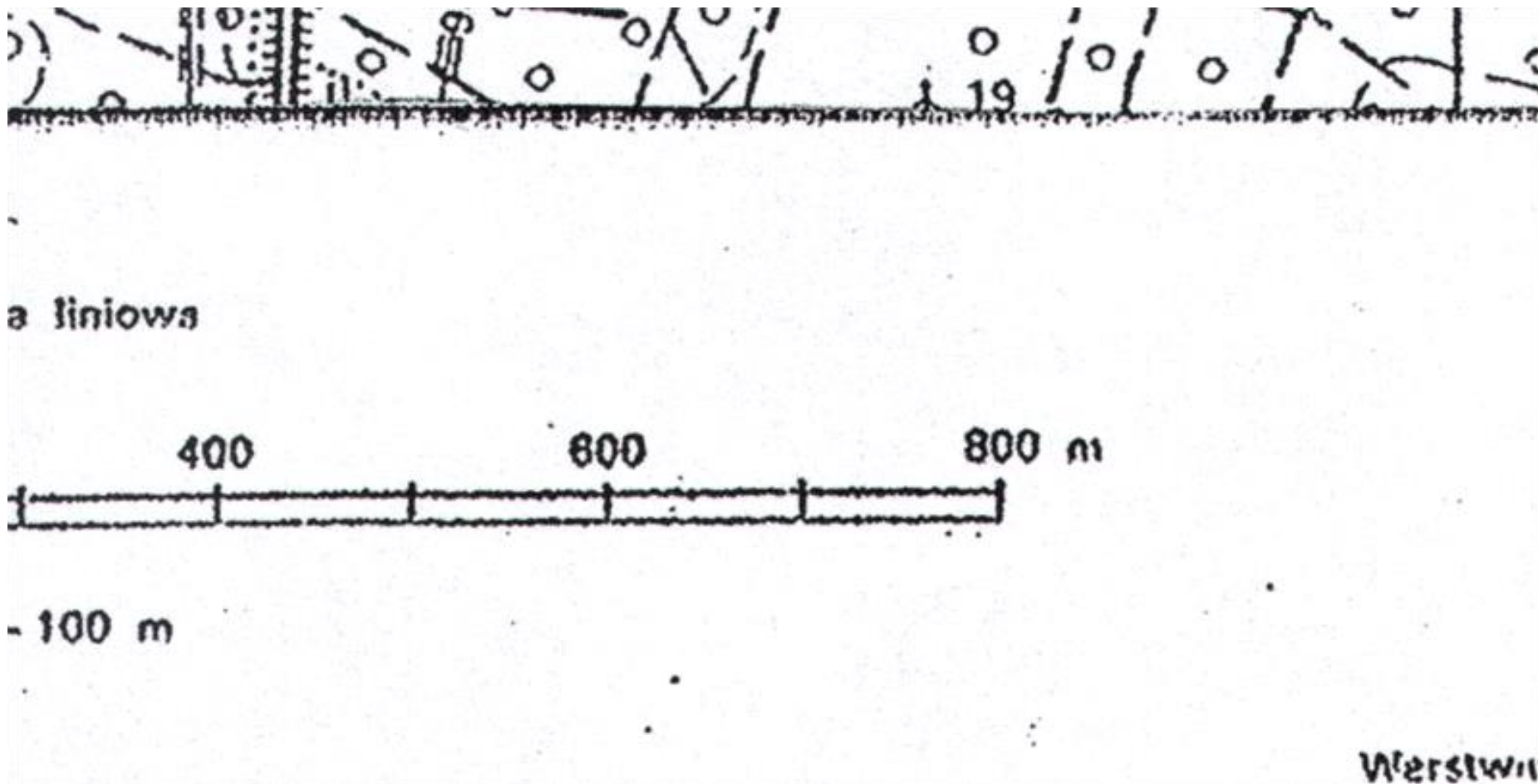
OBSZAR 86



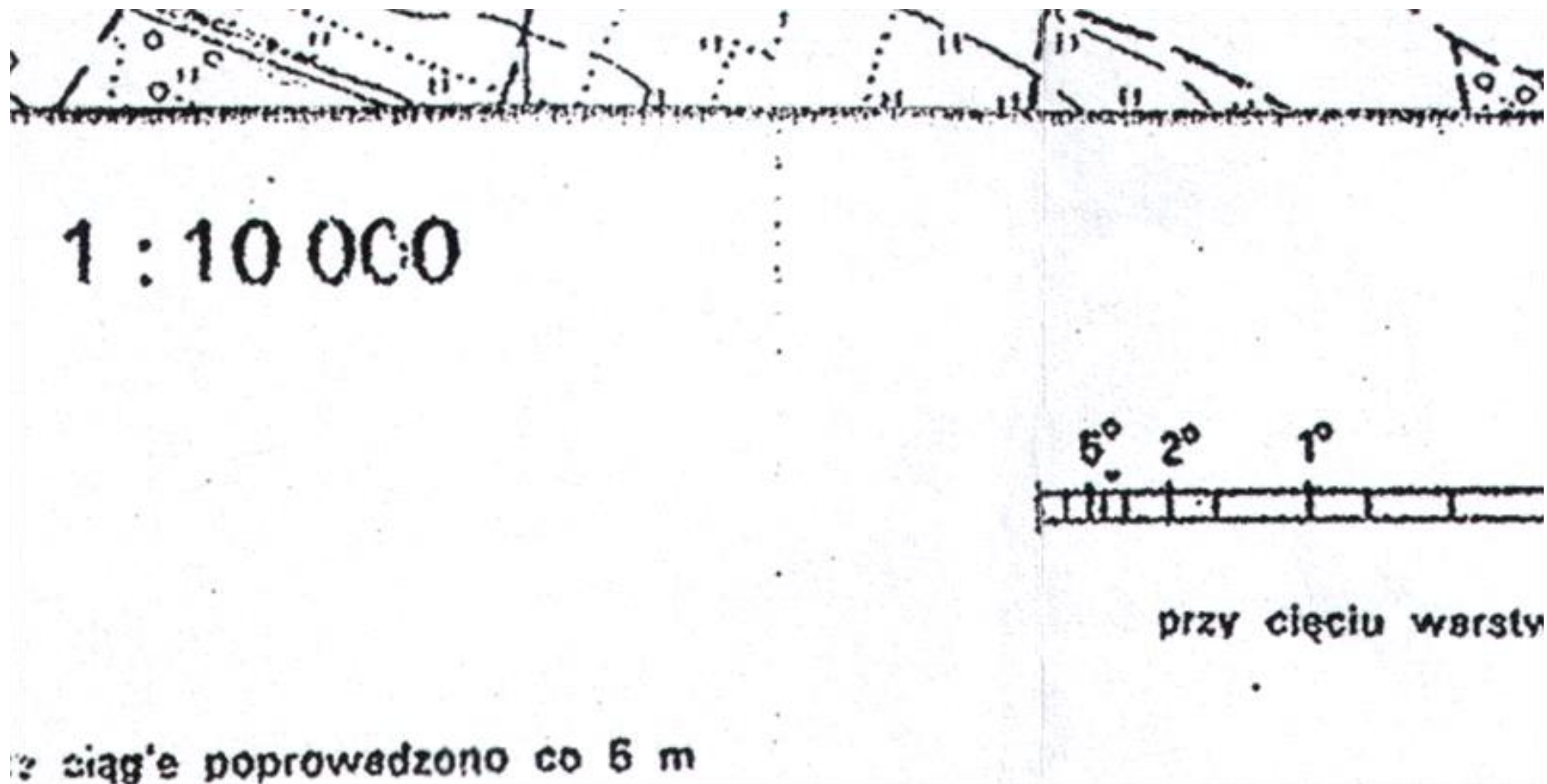
OBSZAR 87



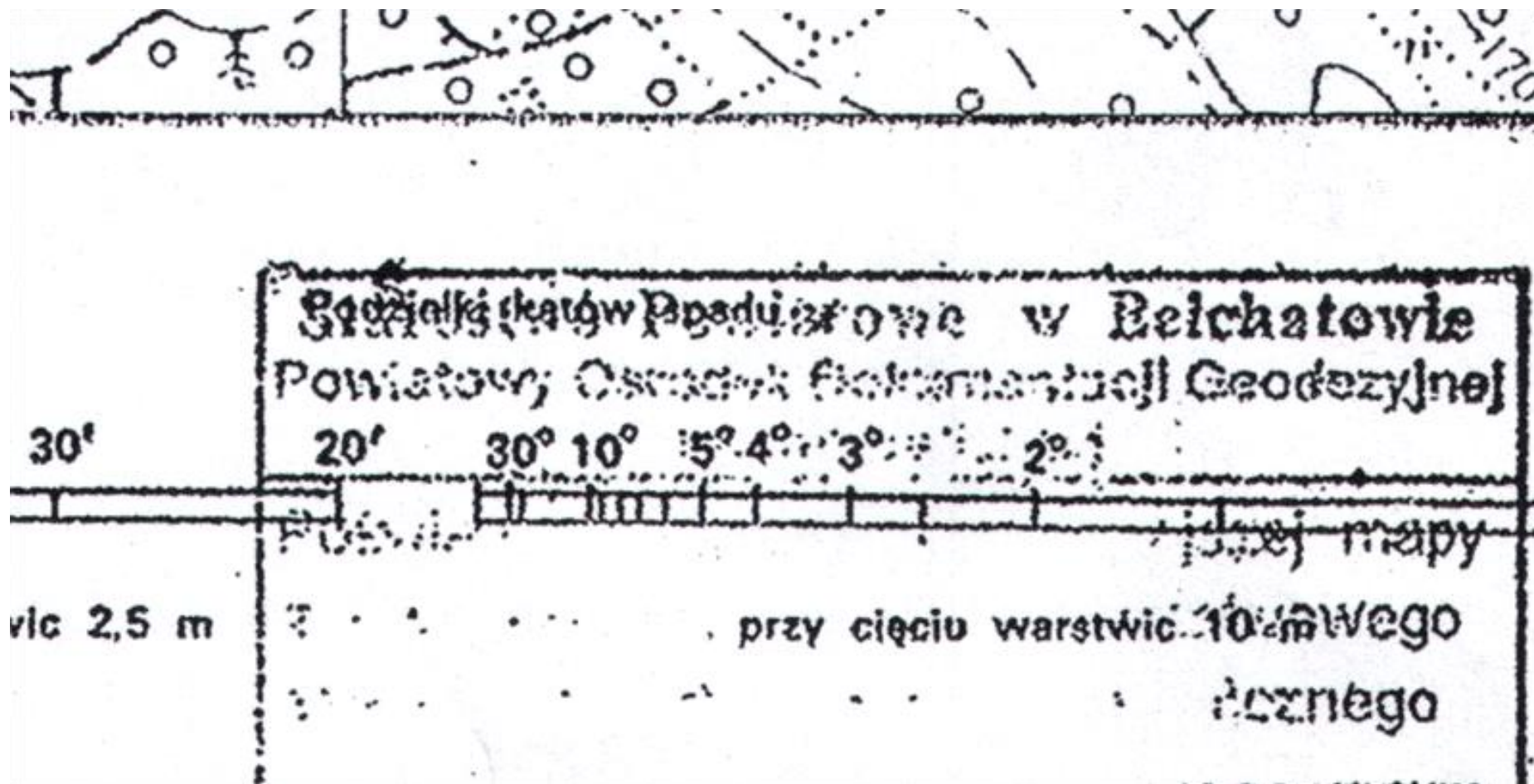
OBSZAR 88



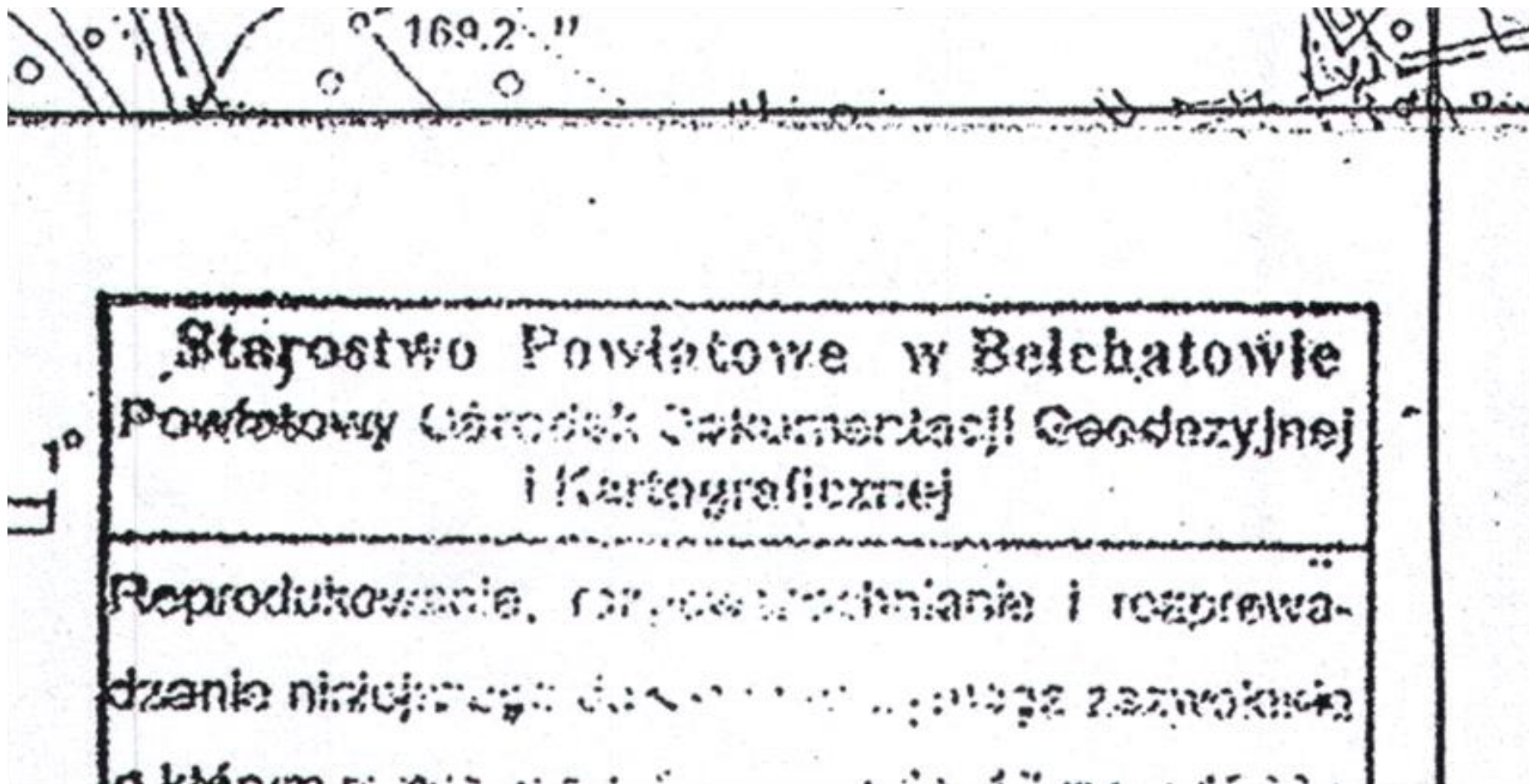
OBSZAR 89



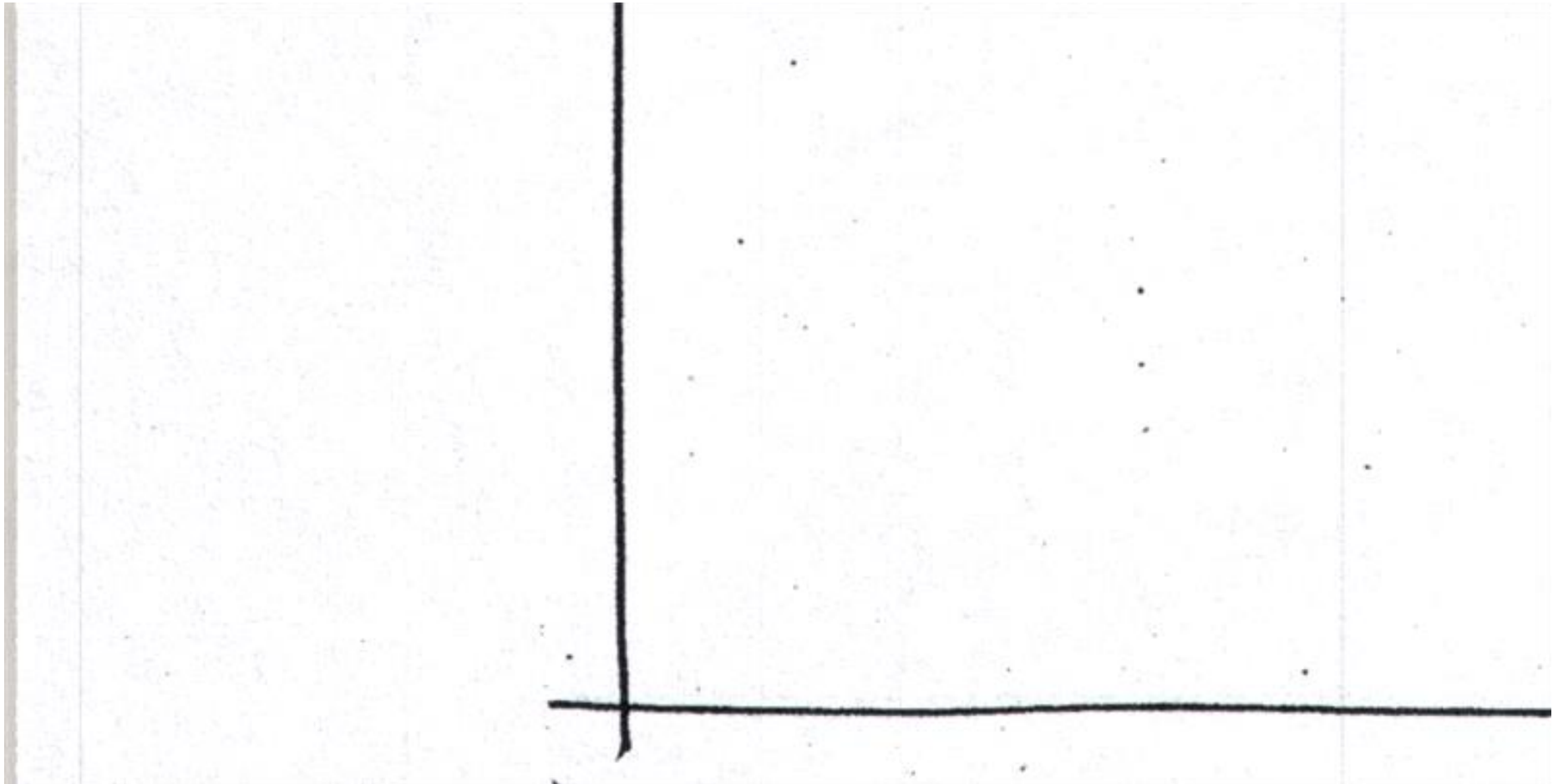
OBSZAR 90




OBSZAR 91



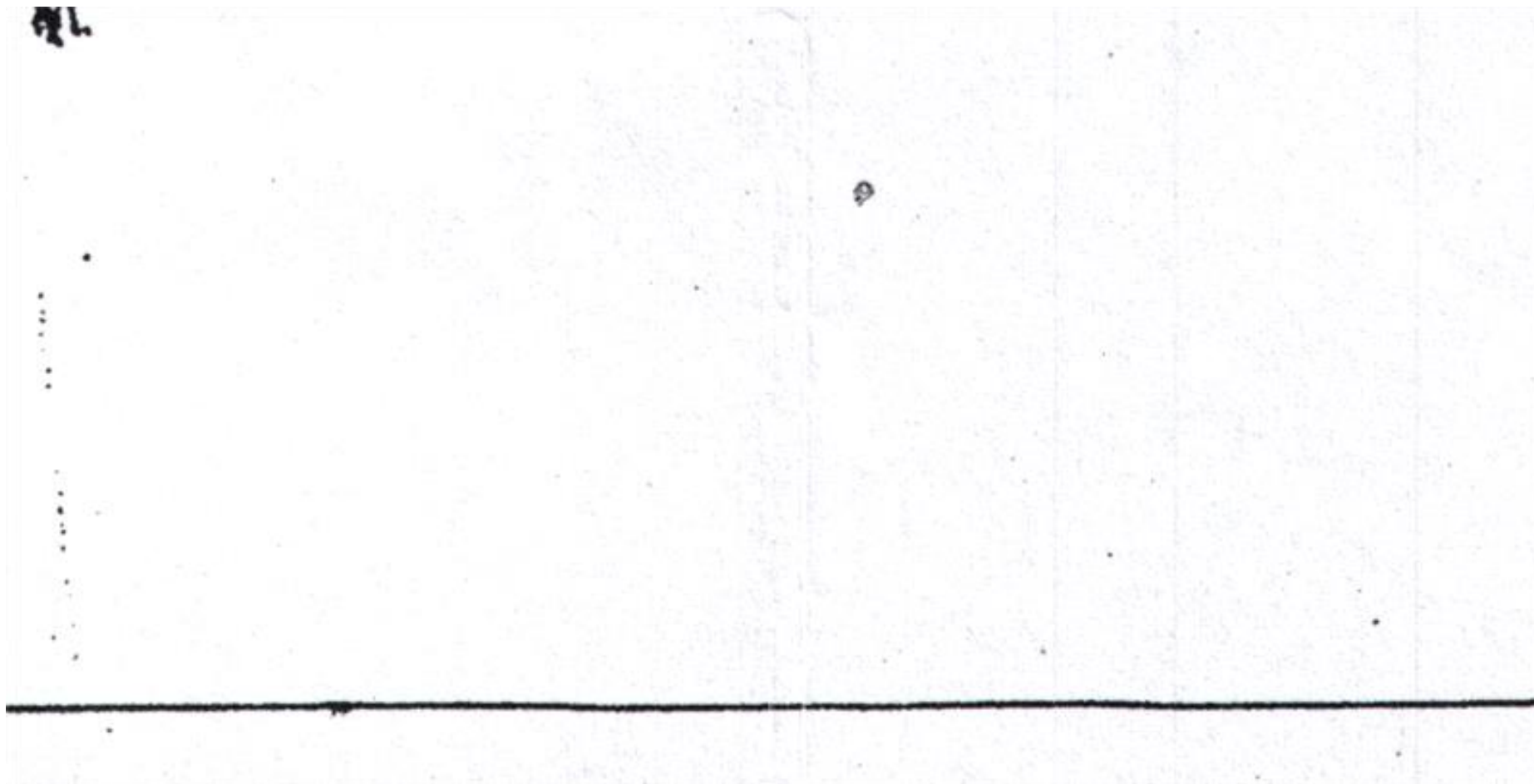
OBSZAR 92




OBSZAR 93




OBSZAR 94



OBSZAR 95



OBSZAR 96



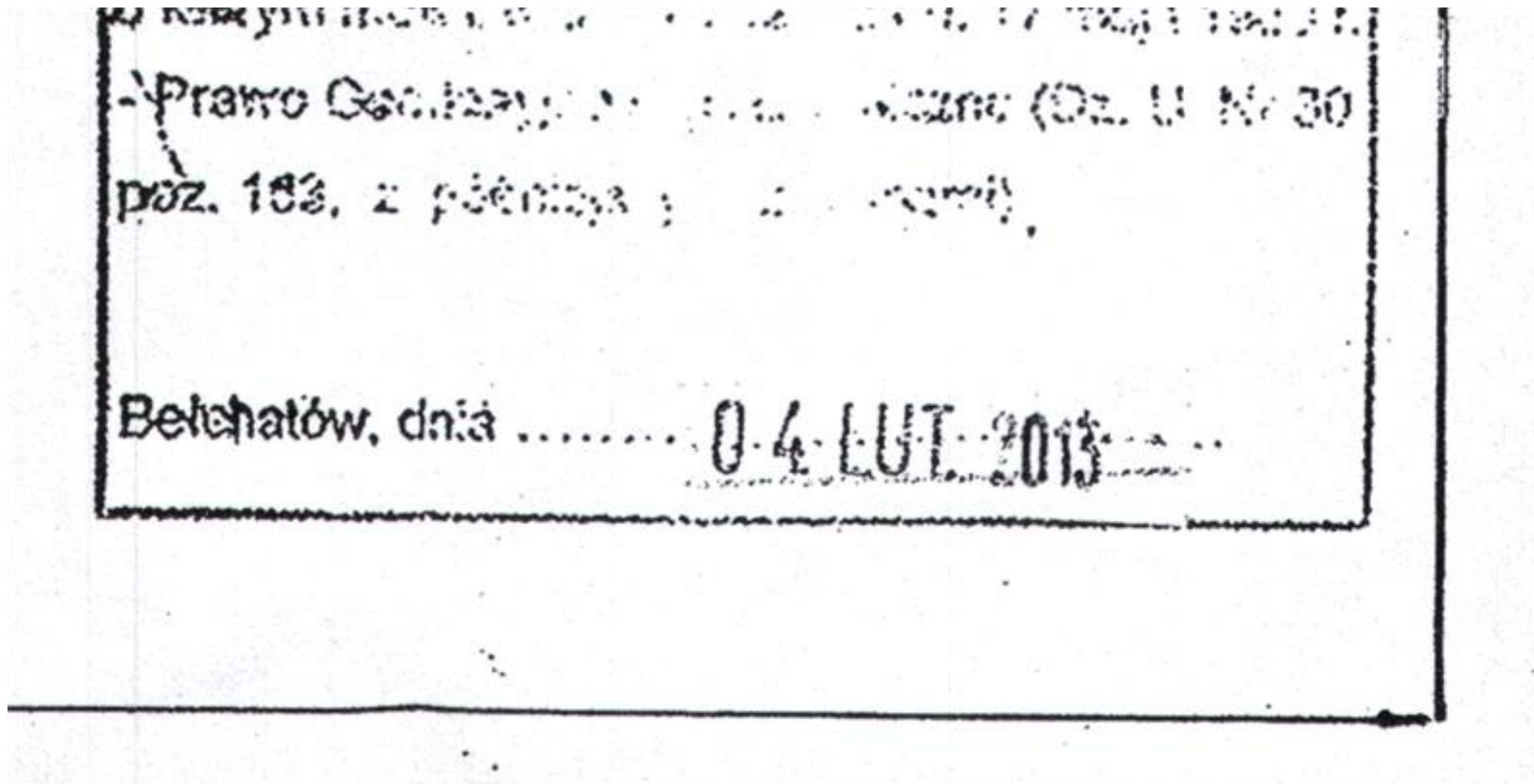
OBSZAR 97

1027/2013

Niniejszym ... służyć do celów
projektowych

Belchatów, dnia 04 LUT 2013

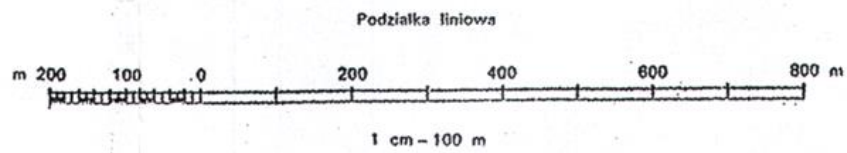
OBSZAR 98



KONCEPCJA

OZNACZENIA

- - przebieg kanalizacji sanitarnej
- - granice aglomeracji
- OP - sieciowa pompownia ścieków
- OŚ - oczyszczalnia ścieków



1 : 10 000