



DZIENNIK URZĘDOWY

WOJEWÓDZTWA ŁÓDZKIEGO

Łódź, dnia 14 stycznia 2016 r.

Poz. 179

UCHWAŁA NR XIV/139/2015 RADY GMINY PABIANICE

z dnia 30 listopada 2015 r.

w sprawie uchwalenia zmiany miejscowego planu zagospodarowania przestrzennego gminy Pabianice dla terenu obejmującego część wsi Porszewice

Na podstawie art. 18 ust. 2 pkt 5 i 40 ust. 1 ustawy z dnia 8 marca 1990 r. o samorządzie gminnym (t.j.: Dz. U. z 2015 r. poz. 1515) oraz art. 14 ust. 8 i art. 20 ust. 1 ustawy z dnia 27 marca 2003 r. o planowaniu i zagospodarowaniu przestrzennym (t.j.: Dz. U. z 2015 r. poz. 199, 443, 774, 1265 i 1434) oraz w związku z uchwałą nr VII/56/2015 Rady Gminy Pabianice z dnia 27 kwietnia 2015 r. oraz uchwałą nr LVII/467/2014 Rady Gminy Pabianice z dnia 28 października 2014 r. w sprawie przystąpienia do zmiany miejscowego planu zagospodarowania przestrzennego Gminy Pabianice dla terenu obejmującego część wsi Porszewice, po stwierdzeniu, iż plan nie narusza ustaleń Zmiany Studium Uwarunkowań i Kierunków Zagospodarowania przestrzennego Gminy Pabianice, przyjętego uchwałą nr XLIX/404/2014 Rady Gminy Pabianice z dnia 28 kwietnia 2014 r. – uchwała się, co następuje:

Rozdział 1 Przepisy ogólne

§ 1. Przedmiotem uchwały są ustalenia zmiany miejscowego planu zagospodarowania przestrzennego Gminy Pabianice dla terenu obejmującego część wsi Porszewice, zwanego dalej planem wraz z:

- 1) rysunkiem planu stanowiącym załącznik nr 1 do uchwały, sporządzonym w skali 1:1000 wraz z wrysem ze Zmianą Studium Uwarunkowań i Kierunków Zagospodarowania Przestrzennego Gminy Pabianice;
- 2) rozstrzygnięciem o sposobie rozpatrzenia uwag do projektu planu wniesionych w okresie wyłożenia do publicznego wglądu – stanowiącym załącznik nr 2 do uchwały;
- 3) rozstrzygnięciem o sposobie realizacji, zapisanych w planie inwestycji z zakresu infrastruktury technicznej, które należą do zadań własnych gminy oraz o zasadach ich finansowania – stanowiącym załącznik nr 3 do uchwały.

§ 2. Granice obszaru objętego planem oznaczono na rysunku planu stanowiącym załącznik nr 1 do uchwały będącym integralną częścią planu.

§ 3. Ilekroć w uchwale jest mowa o:

- 1) działce inwestycyjnej – należy przez to rozumieć działkę lub zespół działek zainwestowanych lub przeznaczonych do zainwestowania objętych jednym (również realizowanym etapowo) zamierzeniem inwestycyjnym;
- 2) nieprzekraczalnej linii zabudowy – należy przez to rozumieć oznaczoną na rysunku planu linię wyznaczającą minimalną odległość od linii rozgraniczającej, w jakiej można sytuować budynek, przy czym nie dotyczy to obiektów małej architektury;

- 3) planie – należy przez to rozumieć miejscowy plan zagospodarowania przestrzennego, którego ustalenia zawarte są w niniejszej uchwale;
- 4) podstawowym przeznaczeniu terenu – należy przez to rozumieć rodzaj przeznaczenia terenu, który – w wyniku realizacji ustaleń planu - dominuje w terenie wydzielonym liniami rozgraniczającymi, i któremu powinny być podporządkowane inne sposoby użytkowania terenu;
- 5) przepisach odrębnych – należy przez to rozumieć obowiązujące ustawy wraz z aktami wykonawczymi;
- 6) reklamie – należy przez to rozumieć formę przestrzenną niosącą przekaz informacyjno-reklamowy;
- 7) rysunku planu – należy przez to rozumieć rysunek miejscowego planu zagospodarowania przestrzennego stanowiący integralną część jego ustaleń, określony w § 1 uchwały;
- 8) uchwale – należy przez to rozumieć niniejszą uchwałę Rady Gminy Pabianice;
- 9) uzupełniającym przeznaczeniu terenu – należy przez to rozumieć rodzaj przeznaczenia terenu, który uzupełnia lub wzbogaca przeznaczenie podstawowe;
- 10) wydarzeniu o charakterze krótkotrwałym – należy przez to rozumieć wydarzenie związane z działalnością gminy, jednostek samorządowych, organizacji społecznych, itp. bądź wydarzenie sportowe, kulturalne, religijne lub gospodarcze trwające nie dłużej niż 14 dni;
- 11) tymczasowych obiektach budowlanych funkcjonujących sezonowo – należy przez to rozumieć w szczególności altany, ogródki gastronomiczne, kioski, pawilony sprzedaży, wystawiennicze.

§ 4. 1. W planie określa się:

- 1) przeznaczenie terenów oraz linie rozgraniczające tereny o różnym przeznaczeniu lub różnych zasadach zagospodarowania;
- 2) zasady ochrony i kształtowania ładu przestrzennego;
- 3) zasady ochrony środowiska, przyrody i krajobrazu kulturowego;
- 4) zasady ochrony dziedzictwa kulturowego;
- 5) parametry i wskaźniki kształtowania zabudowy oraz zagospodarowania terenów, w tym linie zabudowy i gabaryty obiektów oraz wskaźniki intensywności zabudowy;
- 6) zasady modernizacji, rozbudowy i budowy systemów komunikacji i infrastruktury technicznej;
- 7) sposób i termin tymczasowego zagospodarowania, urządzenia i użytkowania terenów;
- 8) stawkę procentową, na podstawie której ustala się opłatę, o której mowa w ustawie o planowaniu i zagospodarowaniu przestrzennym.

2. W planie nie określa się:

- 1) granic, sposobów zagospodarowania terenów podlegających ochronie, ustalonych na podstawie przepisów odrębnych;
- 2) zasad ochrony zabytków oraz dóbr kultury współczesnej;
- 3) wymagań wynikających z potrzeb kształtowania przestrzeni publicznych;
- 4) terenów z zakazem zabudowy;
- 5) szczegółowych zasad i warunków scalania i podziału nieruchomości; z uwagi na niewystępowanie powyższych na obszarze objętym planem.

§ 5. 1. Następujące oznaczenia graficzne na rysunku planu są oznaczeniami obowiązującymi:

- 1) granice obszaru objętego planem;
- 2) linie rozgraniczające tereny o różnym przeznaczeniu lub różnych zasadach zagospodarowania;
- 3) nieprzekraczalne linie zabudowy;
- 4) symbol określający przeznaczenie terenu.

2. Pozostałe oznaczenia na rysunku planu – inne niż wymienione w ust. 1 mają charakter informacyjny.

§ 6. Ustala się następujące oznaczenie określające podstawową formę przeznaczenia i zagospodarowania terenu: U/ZP – teren zabudowy usługowej i zieleni parkowej.

Rozdział 2

Ustalenia ogólne dotyczące zasad zagospodarowania i użytkowania terenów, zasad ochrony i kształtowania ład przestrzennego, ochrony środowiska, przyrody i krajobrazu kulturowego oraz dziedzictwa kulturowego na obszarze objętym planem

§ 7. Dla całego obszaru objętego planem ustala się:

- 1) w zakresie zasad zagospodarowania terenów: realizację zabudowy zgodnie z liniami zabudowy wyznaczonymi na rysunku planu;
- 2) w zakresie zasad kształtowania zabudowy:
 - a) realizację zewnętrznych części budynków przy użyciu naturalnych materiałów wykończeniowych, jak drewno, cegła, dachówka,
 - b) realizację budynków gospodarczych i garaży wolnostojących o formach architektonicznych, wykończeniu elewacji i kolorystyce nawiązujących do budynku podstawowego;
- 3) w zakresie realizacji ogrodzeń na granicy z terenami ogólnodostępnymi:
 - a) zakaz realizacji ogrodzeń o wysokości przekraczającej 1,8 m,
 - b) zakaz realizacji ogrodzeń z prefabrykowanych elementów betonowych typu płytowego;
- 4) zakaz realizacji obiektów i budowli o wysokości 50,0 m n.p.t. i wyższych.

§ 8. W zakresie ochrony środowiska ustala się:

- 1) zachowanie udziału powierzchni biologicznie czynnej w powierzchni działki inwestycyjnej, jak określono w Rozdziale 4;
- 2) prowadzenie zabiegów pielęgnacyjnych, mających na celu poprawienie stanu zieleni parkowej oraz wzbogacenie jej o nowe nasadzenia, w oparciu o kompleksowy specjalistyczny program działań;
- 3) zakaz realizacji przedsięwzięć mogących zawsze znacząco oraz mogących potencjalnie znacząco oddziaływać na środowisko – za wyjątkiem dróg i infrastruktury technicznej;
- 4) w zakresie ochrony akustycznej – brak terenu z obowiązkiem zachowania dopuszczalnych poziomów hałasu w środowisku, określonych w przepisach odrębnych.

§ 9. W zakresie dziedzictwa kulturowego wskazuje się ochronę zabytkowego parku wpisanego do rejestru zabytków decyzją z dnia 6 grudnia 1984 r., pod numerem rejestru A/305, którego fragment objęty jest niniejszym planem, na mocy przepisów odrębnych.

Rozdział 3

Zasady modernizacji, rozbudowy i budowy systemów komunikacji i infrastruktury technicznej

§ 10. Ustala się obsługę komunikacyjną obszaru za pośrednictwem drogi gminnej nr 108264E, klasy dojazdowej, znajdującej się poza obszarem objętym planem.

§ 11. W zakresie zaopatrzenia w wodę ustala się:

- 1) zaopatrzenie dla celów bytowo-gospodarczych i przeciwpożarowych z gminnej sieci wodociągowej;
- 2) wyposażenie sieci wodociągowej w hydranty do celów przeciwpożarowych;
- 3) zaopatrzenie z indywidualnych ujęć wód na warunkach określonych w przepisach odrębnych.

§ 12. W zakresie kanalizacji sanitarnej ustala się:

- 1) odprowadzenie ścieków do sieci kanalizacji sanitarnej po jej rozbudowie;

2) możliwość korzystania z atestowanych zbiorników bezodpływowych i przydomowych oczyszczalni ścieków do czasu zapewnienia możliwości odprowadzenia ścieków do sieci kanalizacji gminnej, z obowiązkiem podłączenia się do niej po jej rozbudowie;

3) zakaz odprowadzania nieoczyszczonych ścieków do wód podziemnych, powierzchniowych oraz do ziemi.

§ 13. W zakresie kanalizacji deszczowej ustala się:

- 1) odprowadzenie wód opadowych do sieci kanalizacji deszczowej po jej rozbudowie;
- 2) możliwość zagospodarowania wód opadowych na działce budowlanej, z wykorzystaniem naturalnej retencji gruntu, również poprzez budowę zbiorników wodnych, zgodnie z przepisami odrębnymi – z zakazem ich wyprowadzania i zakłócania stosunków wodnych na terenach działek sąsiednich;
- 3) oczyszczanie ścieków opadowych według przepisów odrębnych.

§ 14. W zakresie gospodarki odpadami ustala się:

- 1) obowiązek zbiórki odpadów w wyznaczonych miejscach na terenie nieruchomości, na której są wytwarzane, zgodnie z przepisami odrębnymi;
- 2) selektywną zbiórkę odpadów z zachowaniem obowiązujących na terenie gminy regulacji w tym zakresie.

§ 15. W zakresie zasilania w energię elektryczną ustala się:

- 1) zasilanie za pośrednictwem istniejącej linii niskiego napięcia, przebiegającej poza obszarem objętym planem;
- 2) przyłączenie indywidualne na warunkach określonych w przepisach odrębnych;
- 3) lokalizację stacji trafo SN/nn z bezpośrednim dostępem do drogi publicznej lub za pośrednictwem drogi wewnętrznej.

§ 16. W zakresie zaopatrzenia w energię cieplną ustala się:

- 1) zaopatrzenie ze źródeł lokalnych bezpiecznych ekologicznie, tj. zapewniających wysoki stopień czystości spalin – zgodnie z przepisami odrębnymi;
- 2) zaopatrzenie ze źródeł odnawialnych wykorzystujących w procesie przetwarzania energię promieniowania słonecznego, biomasy i innych o mocy nie przekraczającej 100 kW.

§ 17. W zakresie telekomunikacji ustala się:

- 1) obsługę z sieci istniejącej oraz projektowanej;
- 2) obsługę abonentów realizowaną za pośrednictwem indywidualnych przyłączy na warunkach określonych w przepisach odrębnych;
- 3) zabezpieczenia możliwości przygotowania łączności alarmowej dla ochrony mieszkańców w sytuacjach szczególnych.

Rozdział 4

Ustalenia szczegółowe dotyczące poszczególnych terenów

§ 18. Dla terenu oznaczonego symbolem U/ZP ustala się:

- 1) przeznaczenie terenu:
 - a) jako przeznaczenie podstawowe – tereny zabudowy usługowej i zieleni parkowej,
 - b) jako przeznaczenie uzupełniające – garaże i budynki gospodarcze,
 - c) możliwość lokalizowania sieci i urządzeń infrastruktury technicznej i drogowej, zieleni;
- 2) w zakresie zasad zagospodarowania terenu:
 - a) lokalizowanie zabudowy zgodnie z przebiegiem linii zabudowy oznaczonej na rysunku planu,
 - b) minimalny udział powierzchni biologicznie czynnej: 50% powierzchni działki inwestycyjnej,
 - c) maksymalny udział powierzchni zabudowy: 30% powierzchni działki inwestycyjnej,

- d) wskaźniki intensywności zabudowy dla działki inwestycyjnej:
- minimalny: 0,05,
 - maksymalny: 0,5,
- e) zagospodarowanie terenu z udziałem ciągów komunikacyjnych oraz obiektów małej architektury,
- f) możliwość lokalizowania tymczasowych obiektów budowlanych funkcjonujących sezonowo, na potrzeby organizowania wydarzeń o charakterze krótkotrwałym;
- 3) w zakresie zasad kształtowania zabudowy:
- a) maksymalna wysokość:
- zabudowa usługowa nieprzekraczająca 10 m,
 - zabudowa garażowa i gospodarcza nieprzekraczająca 5 m,
- b) dachy:
- dla zabudowy usługowej: dachy dwuspadowe lub kopertowe, o kącie nachylenia połaci od 20° do 40°,
 - dla zabudowy garażowej i gospodarczej: dachy o kącie nachylenia połaci do 40°;
- 4) umieszczanie reklam z zachowaniem zasad: możliwość umieszczania reklam związanych z działalnością prowadzoną na danej działce inwestycyjnej, z zakazem reklam wolnostojących;
- 5) w zakresie zapewnienia miejsc parkingowych, w tym postojowych jak i garażowych, ustala się: co najmniej 1 miejsce na każde 50 m² powierzchni użytkowej obiektu.

Rozdział 5

Ustalenia końcowe

§ 19. Teren, dla którego plan ustala określone przeznaczenie, może być zagospodarowany, urządzony i użytkowany tymczasowo w sposób dotychczasowy, do czasu zagospodarowania go zgodnie z przeznaczeniem ustalonym niniejszym planem.

§ 20. Dla terenu U/ZP nie stwierdza się wzrostu wartości nieruchomości w wyniku uchwalenia planu.

§ 21. Uchwała podlega ogłoszeniu w Dzienniku Urzędowym Województwa Łódzkiego.

§ 22. Wykonanie uchwały powierza się Wójtowi Gminy Pabianice.

§ 23. Dla obszaru objętego niniejszym planem, tracą moc ustalenia miejscowego planu zagospodarowania przestrzennego przyjętego uchwałą nr XX/134/2004 z dnia 28 kwietnia 2004 r.

§ 24. Uchwała wchodzi w życie po 14 dniach od daty ogłoszenia jej w Dzienniku Urzędowym Województwa Łódzkiego.

Przewodniczący
Rady Gminy Pabianice
Marek Muszczak





ZMIANA MIEJSCOWEGO PLANU ZAGOSPODAROWANIA PRZESTRZENNEGO GMINY PABIANICE DLA TERENU OBEJMUJĄCEGO CZĘŚĆ WSI PORSZEWICE

RYSUNEK PLANU

SKALA 1:1000



OZNACZENIA OBOWIĄZUJĄCE

-  GRANICA OBSZARU OBJĘTEGO PLANEM
-  LINIE ROZGRANICZAJĄCE TERENY O RÓŻNYM PRZEZNACZENIU LUB RÓŻNYCH ZASADACH ZAGOSPODAROWANIA
-  NIEPRZEKRACZALNE LINIE ZABUDOWY
-  TEREN ZABUDOWY USŁUGOWEJ I ZIELENI PARKOWEJ

OZNACZENIA INFORMACYJNE

-  STREFA OCHRONY KONSERWATORSKIEJ "B"

WYRYS ZE ZMIANY STUDIUM UWARUNKOWAŃ I KIERUNKÓW ZAGOSPODAROWANIA PRZESTRZENNEGO GMINY PABIANICE



-  GRANICA OBSZARU OBJĘTEGO PLANEM
-  TERENY ZABUDOWY MIESZKANIOWEJ WIEŁORODZINNEJ
-  STREFA OCHRONY KONSERWATORSKIEJ "B" (ZALĄCZENIA PARKOWEGO W PORSZEWCACH)
-  GRANICE WYSOKOŚCI DLA ZABUDOWY W REJONIE LOTNISKA

WYPIS ZE ZMIANY STUDIUM UWARUNKOWAŃ I KIERUNKÓW ZAGOSPODAROWANIA PRZESTRZENNEGO GMINY PABIANICE

Rozdz. XV.1., pkt.2., ppkt.4:

"możliwość lokalizacji obiektów usługowych w zespołach zabudowy mieszkaniowej i rekreacji indywidualnej pod warunkiem, że prowadzona działalność nie spowoduje pogorszenia warunków zamieszkania, za wyjątkiem inwestycji celu publicznego z zakresu łączności oraz nie spowoduje przekroczenia standardów środowiska poza obszarem granic terenu, do którego podmiot gospodarczy posiada tytuł prawny"

Rozdz. XV.2., pkt.1., ppkt.6:

"możliwość lokalizacji usług przy zachowaniu zasady ograniczenia ewentualnego oddziaływania do granic terenu, do którego podmiot gospodarczy posiada tytuł prawny"

TEREN		SPÓŁKA Z O.O.	
PRZEDSIĘBIORSTWO ZAGOSPODAROWANIA MIAST I OSIEDLI URBAN DEVELOPMENT ENTERPRISE LTD			
<small>90-105 ŁÓDŹ, ul. PIOTRKOWSKA 56, POLAND, tel./fax 632-02-83, 633-66-58, 632-75-03, e-mail: biuro@teren-urbanistyka.pl</small>			
TEMAT	ZMIANA MIEJSCOWEGO PLANU ZAGOSPODAROWANIA PRZESTRZENNEGO GMINY PABIANICE DLA TERENU OBEJMUJĄCEGO CZĘŚĆ WSI PORSZEWICE		
RYSUNEK	RYSUNEK PLANU		
PROJEKTANCI	mgr inż. arch. Ewa Krakowska z zespołem		upr. urb. 1099/90
ZLECIENIODAWCA:	GMINA PABIANICE		
DATA LISTOPAD 2015	UMOWA z dnia 18 lutego 2015 r.	SKALA 1 : 1 000	

Załącznik nr 2
do uchwały nr XIV/139/2015
Rady Gminy Pabianice
z dnia 30 listopada 2015 r.

**ROZSTRZYGNIĘCIE O SPOSOBIE ROZPATRZENIA UWAG WNIESIONYCH DO PROJEKTU
ZMIANY MIEJSCOWEGO PLANU ZAGOSPODAROWANIA PRZESTRZENNEGO GMINY PABIANICE
DLA TERENU OBEJMUJĄCEGO CZĘŚĆ WSI PORSZEWICE**

Ze względu na brak uwag wniesionych do projektu zmiany planu podczas wyłożenia do publicznego wglądu oraz w terminie obligatoryjnym na oczekiwanie na uwagi, Rada Gminy Pabianice nie dokonuje rozstrzygnięć wynikających z art. 20 ust. 1 ustawy z dnia 27 marca 2003 r. o planowaniu i zagospodarowaniu przestrzennym (t.j.: Dz. U. z 2015 r. poz. 199, 443, 774, 1265 i 1434).

Załącznik nr 3
do uchwały nr XIV/139/2015
Rady Gminy Pabianice
z dnia 30 listopada 2015 r.

**ROZSTRZYGNIĘCIE O SPOSOBIE REALIZACJI, ZAPISANYCH W PLANIE,
INWESTYCJI Z ZAKRESU INFRASTRUKTURY TECHNICZNEJ, KTÓRE NALEŻĄ
DO ZADAŃ WŁASNYCH GMINY, ORAZ ZASADACH ICH FINANSOWANIA,
ZGODNIE Z PRZEPISAMI O FINANSACH PUBLICZNYCH**

Na podstawie art. 20 ust. 1 ustawy z dnia 27 marca 2003 r. o planowaniu i zagospodarowaniu przestrzennym (t.j.: Dz. U. z 2015 r. poz. 199, 443, 774, 1265 i 1434), art. 7 ust. 1 pkt 2 i 3 ustawy z dnia 8 marca 1990 r. o samorządzie gminnym (t.j.: Dz. U. z 2015 r. poz. 1515), art. 216 ust. 2 pkt 1 ustawy o finansach publicznych z dnia 27 sierpnia 2009 r. (t.j.: Dz. U. z 2013 r. poz. 885, 938, 1646, z 2014 r. poz. 379, 911, 1146, 1626, 1877, z 2015 r. poz. 238, 532, 1045, 1117, 1130, 1189, 1190, 1269 i 1358) Rada Gminy Pabianice rozstrzyga, co następuje:

§ 1. Ze względu na brak zapisanych w planie inwestycji z zakresu infrastruktury technicznej, które należą do zadań własnych gminy, niniejsza uchwała nie rodzi skutków finansowych.