



# DZIENNIK URZĘDOWY

## WOJEWÓDZTWA ŁÓDZKIEGO

---

Łódź, dnia 23 marca 2017 r.

Poz. 1462

### UCHWAŁA NR XXXIV/441/17 SEJMIKU WOJEWÓDZTWA ŁÓDZKIEGO

z dnia 28 lutego 2017 r.

#### **w sprawie wyznaczenia aglomeracji Uniejów**

Na podstawie art. 18 pkt 20 oraz art. 89 ust. 1 ustawy z dnia 5 czerwca 1998 r. o samorządzie województwa (Dz. U. z 2016, poz. 486) w związku z art. 43 ust. 2a ustawy z dnia 18 lipca 2001 roku Prawo Wodne (Dz. U. z 2015 r. poz. 469, poz. 1590, poz. 1642, poz. 2295, z 2016 r. poz. 352, poz. 1250) uchwała się, co następuje:

§ 1. Wyznacza się aglomerację Uniejów zwaną dalej „aglomeracją”, położoną w województwie łódzkim, powiecie poddębickim, na terenie gminy Uniejów.

§ 2. Aglomerację tworzą miejscowości: Uniejów, Ostrowsko, Brzeziny.

§ 3. Równoważna liczba mieszkańców aglomeracji wynosi: 7500.

§ 4. Ścieki komunalne z obszaru aglomeracji odprowadzane są do oczyszczalni ścieków zlokalizowanej w Uniejowie.

§ 5. Obszar i granice aglomeracji wyznaczono na mapie w skali 1:10 000, która stanowi załącznik do niniejszej uchwały.

§ 6. Traci moc uchwała Nr XLIII/1209/09 Sejmiku Województwa Łódzkiego z dnia 30 czerwca 2009 r. w sprawie wyznaczenia aglomeracji Uniejów (Dz. Urz. Woj. Łódzkiego z dnia 7 sierpnia 2009 r. Nr 229, poz. 2064).

§ 7. Wykonanie uchwały powierza się Zarządowi Województwa Łódzkiego.

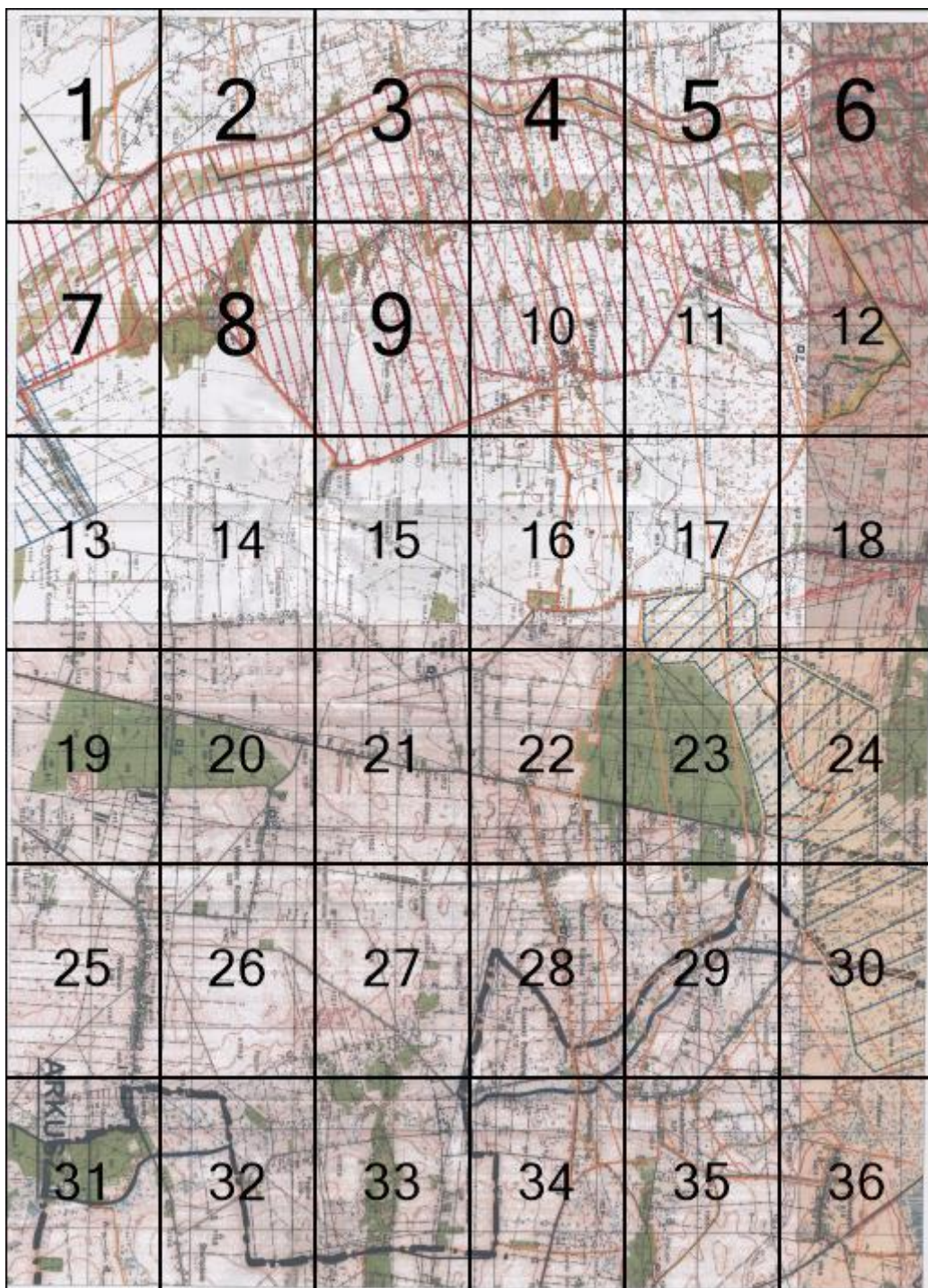
§ 8. Uchwała wchodzi w życie po upływie 14 dni od dnia ogłoszenia.

Przewodniczący Sejmiku

Marek Mazur

Załącznik do Uchwały Nr XXXIV/441/17  
Sejmiku Województwa Łódzkiego  
z dnia 28 lutego 2017 r.

**Legenda:**



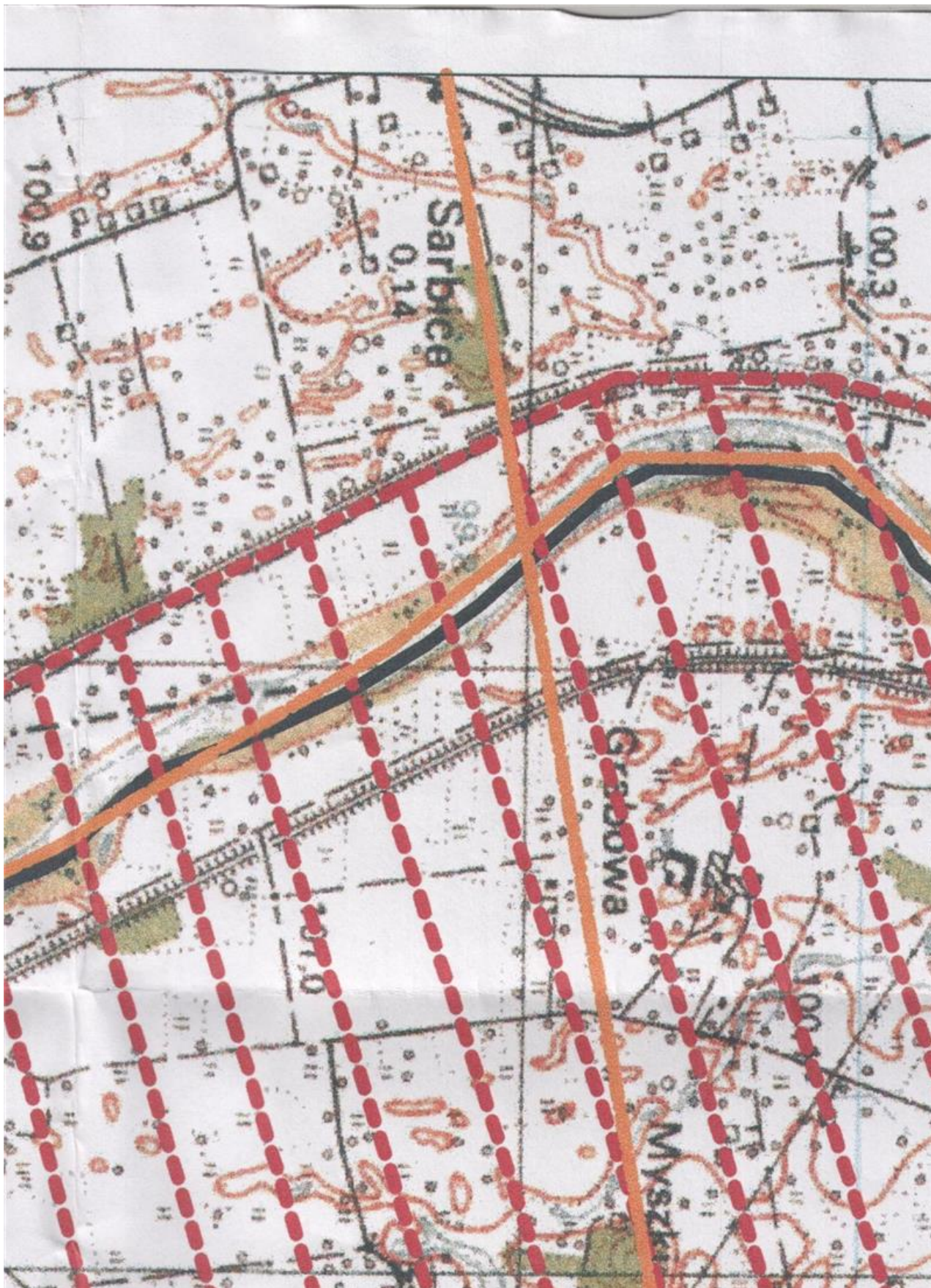
Obszar 1



Obszar 2



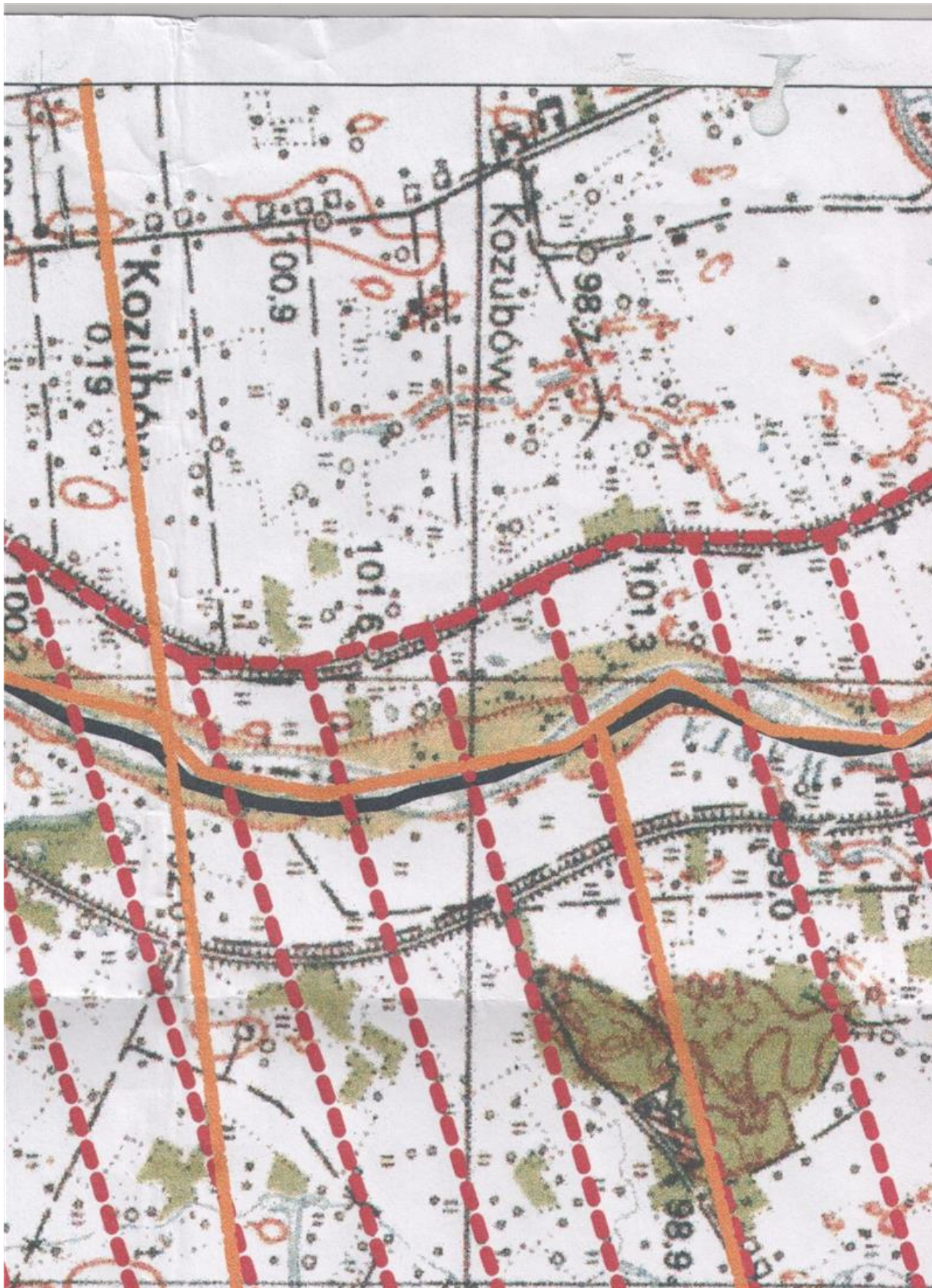
Obszar 3



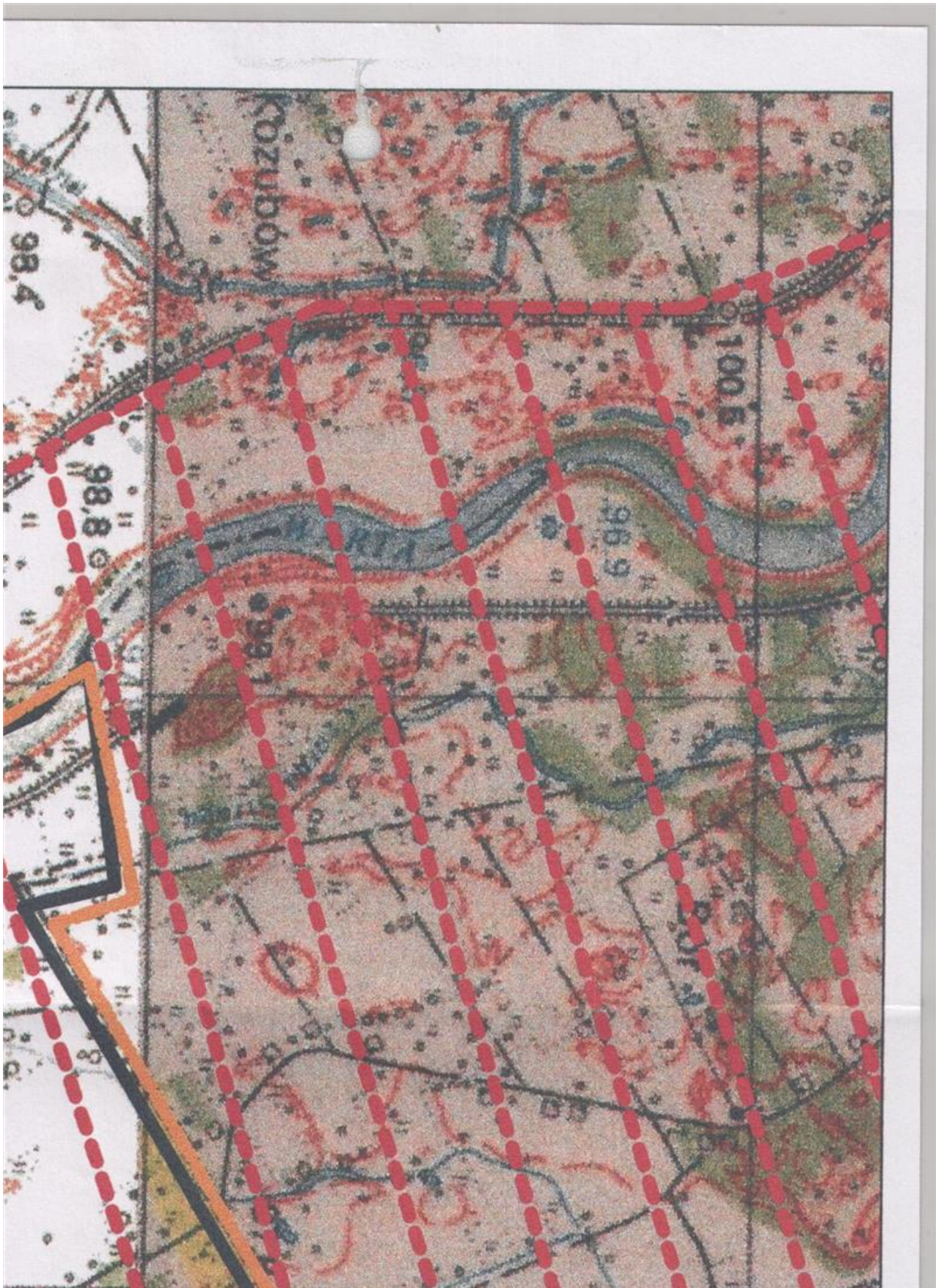
Obszar 4



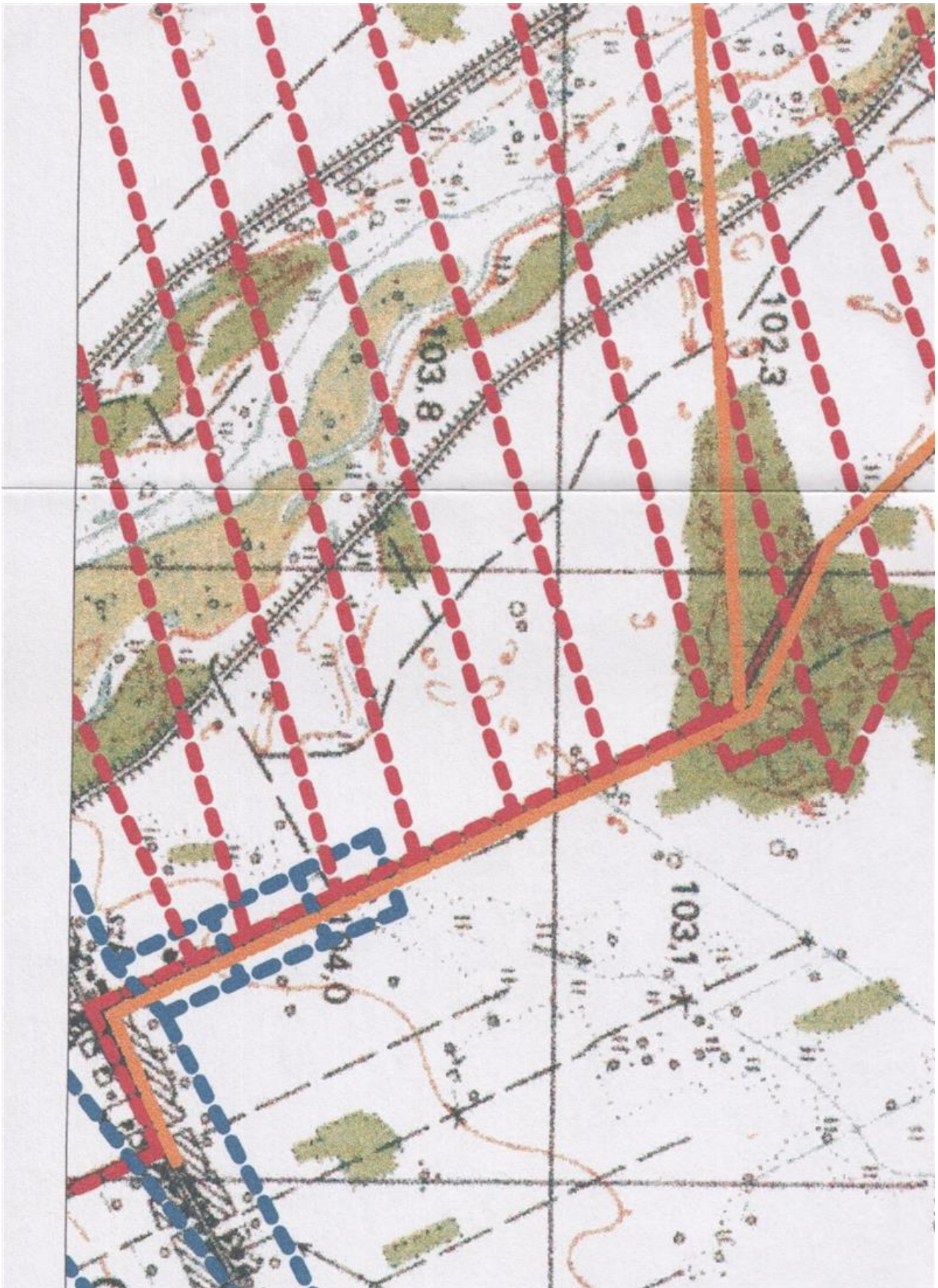
Obszar 5



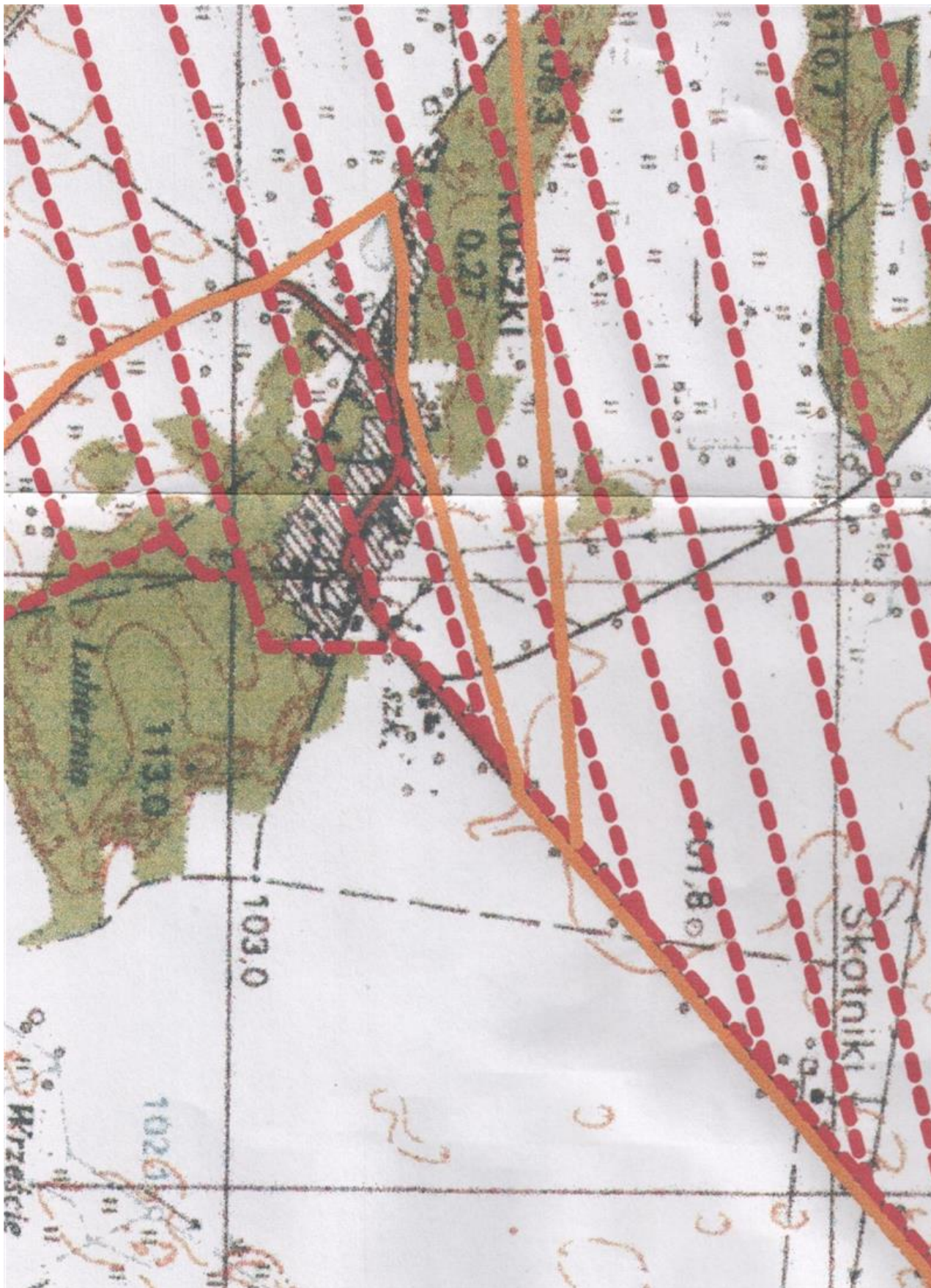
Obszar 6



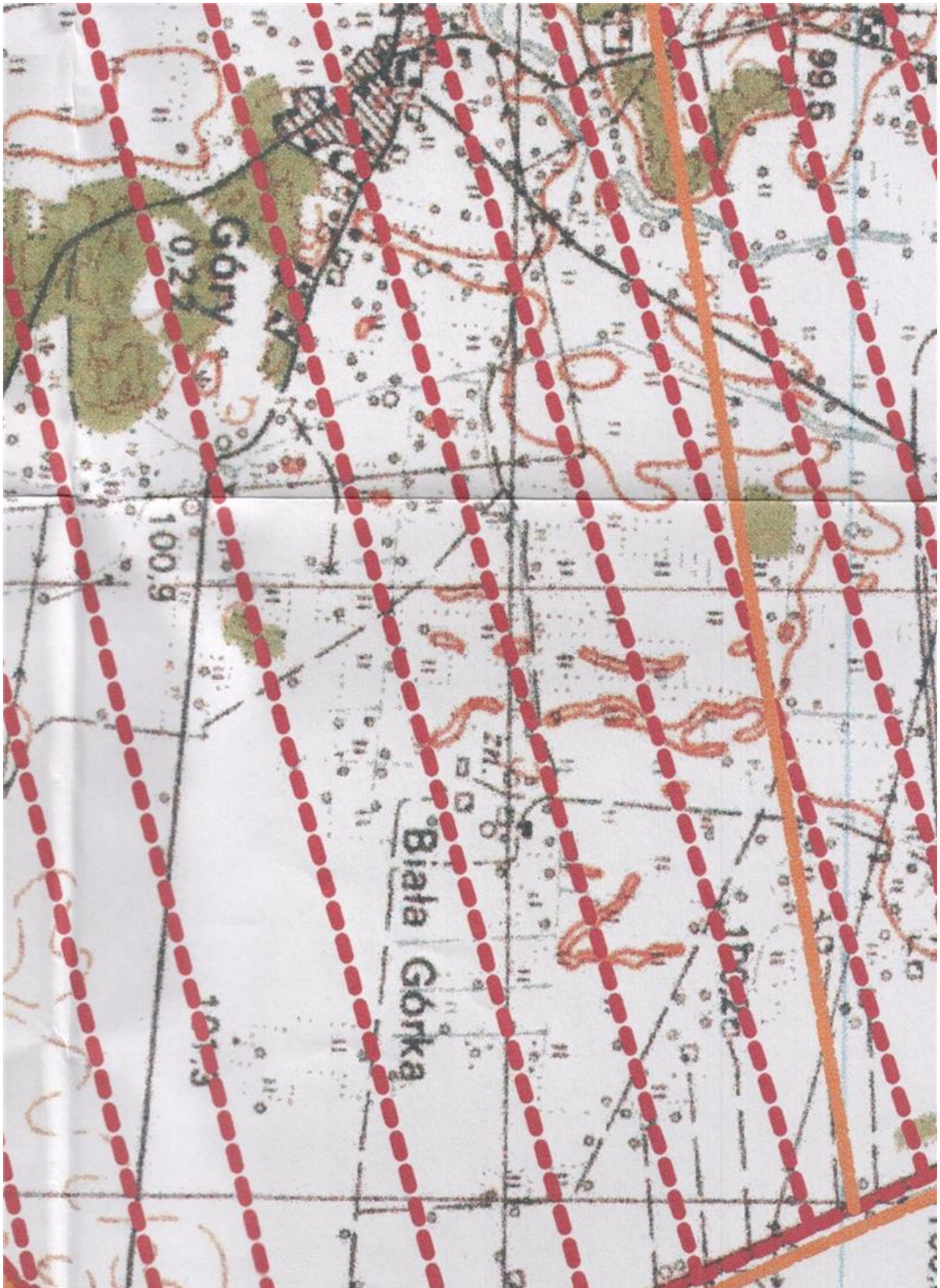
Obszar 7



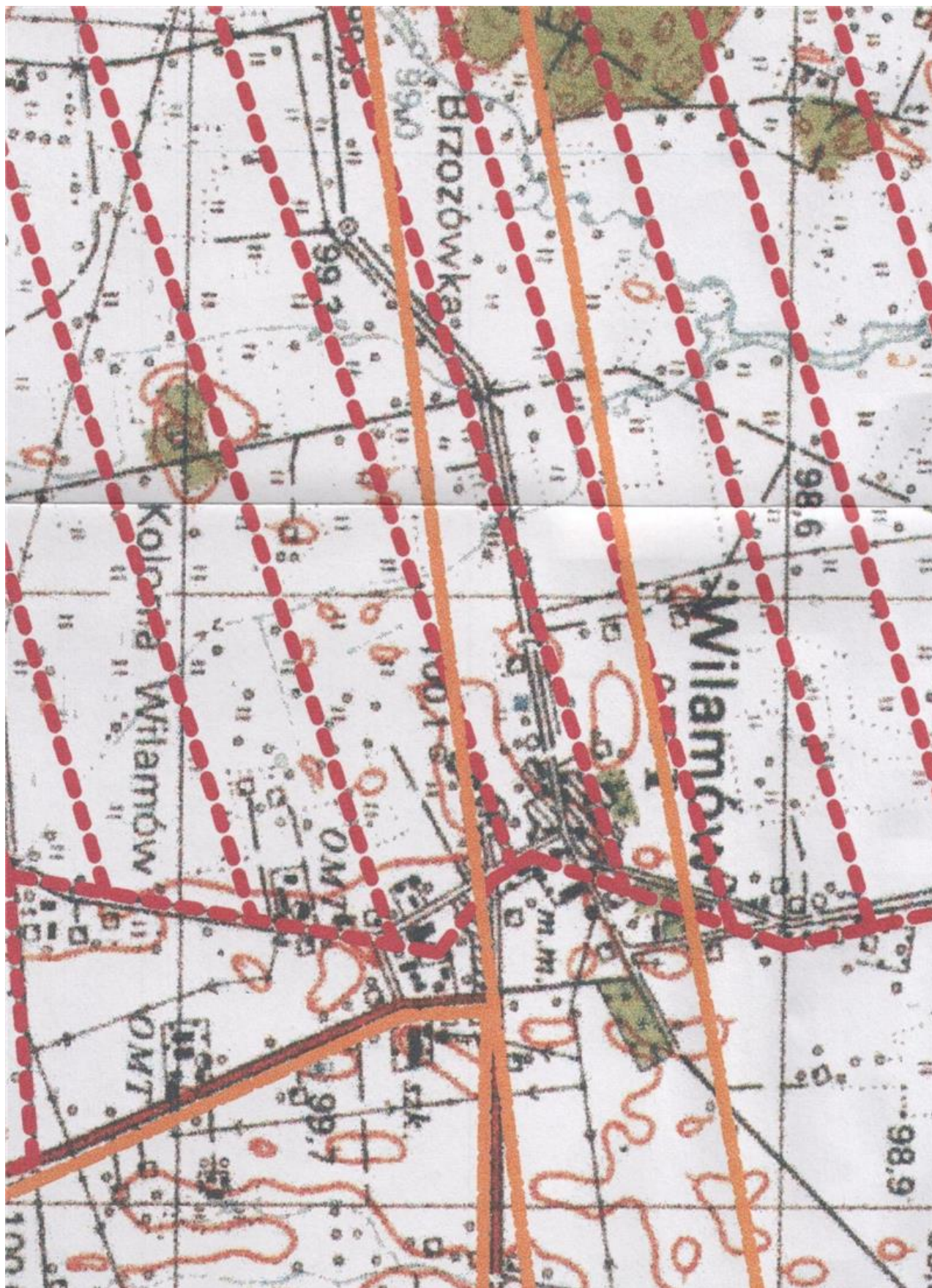
Obszar 8



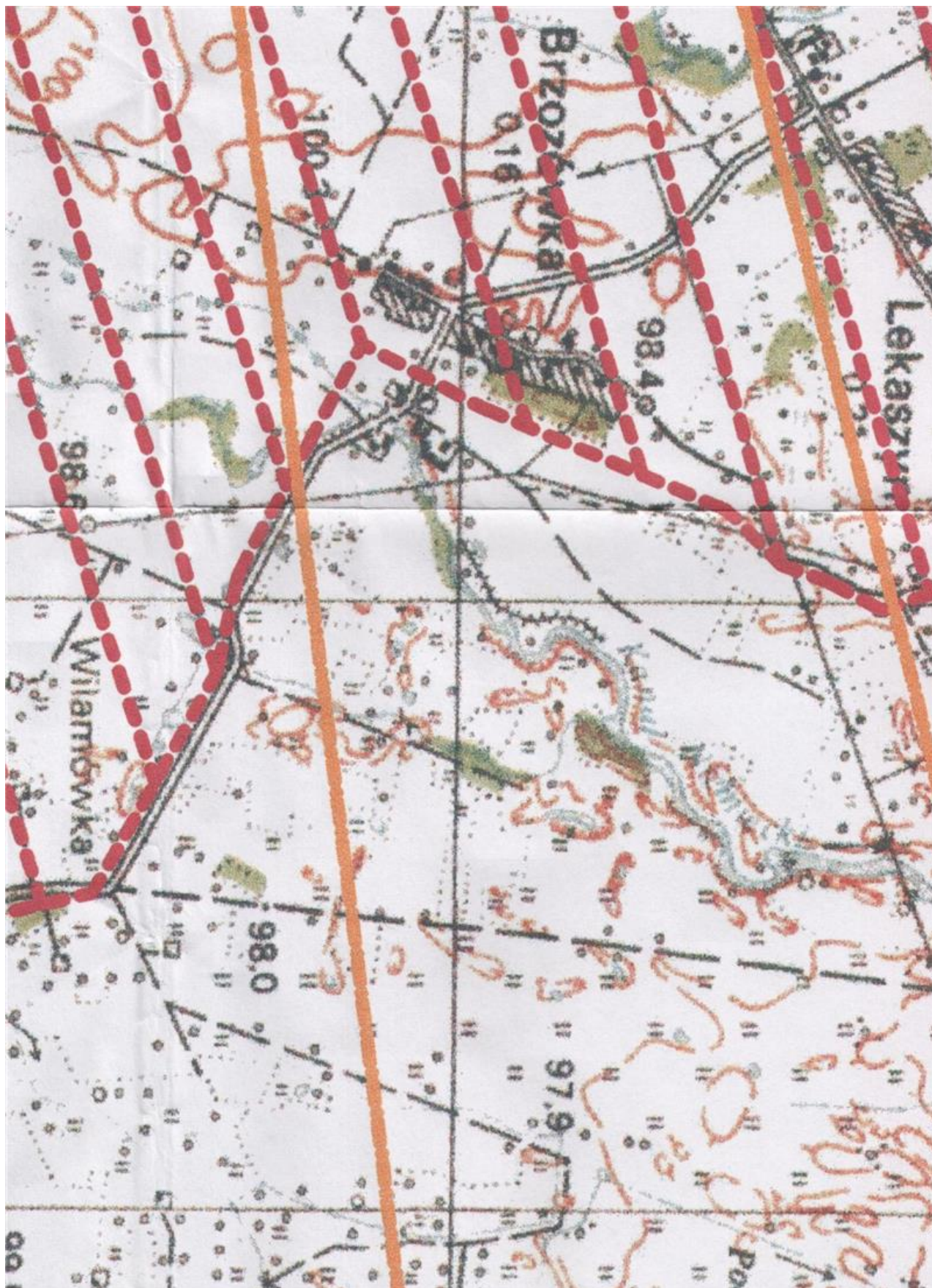
Obszar 9



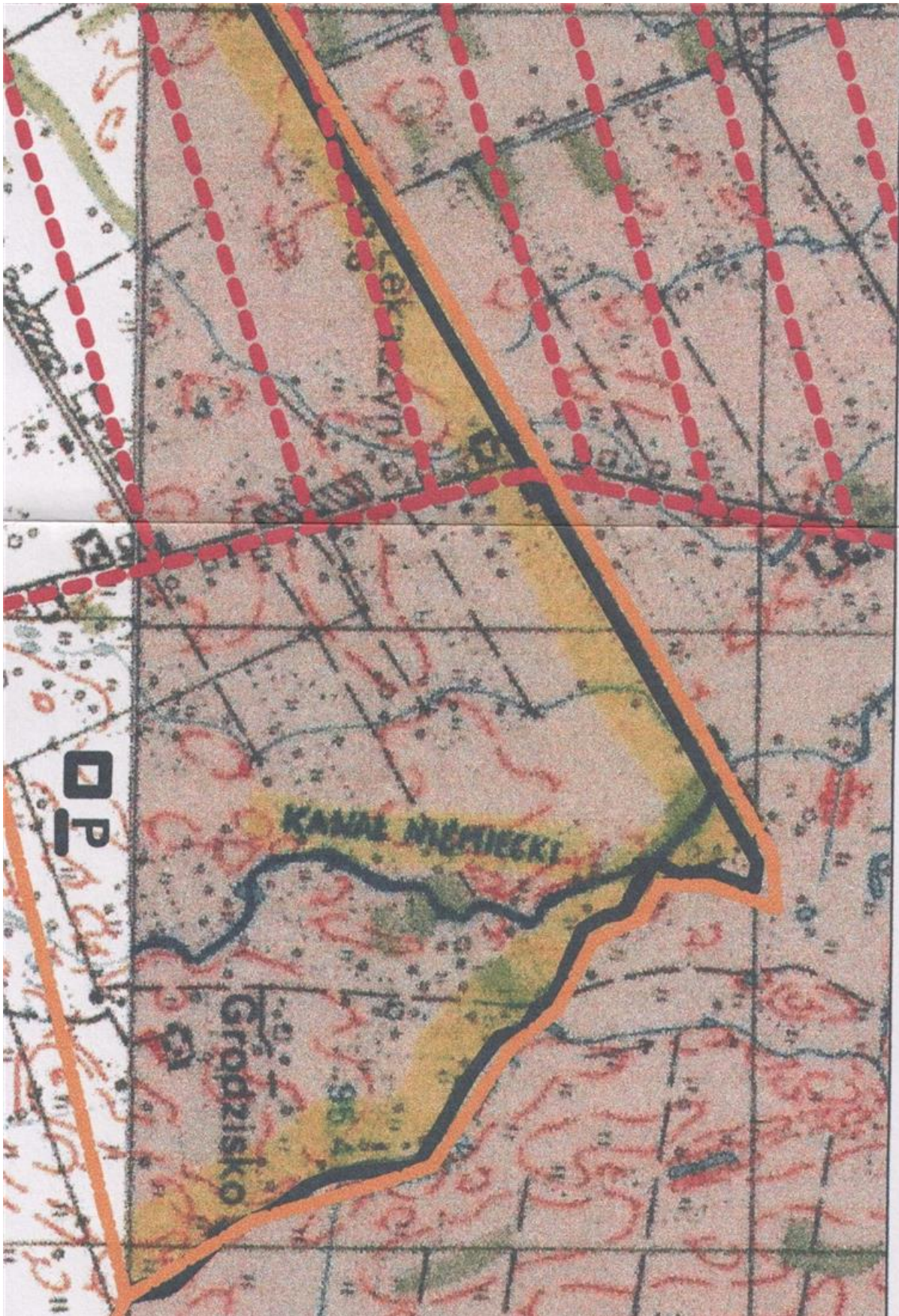
Obszar 10



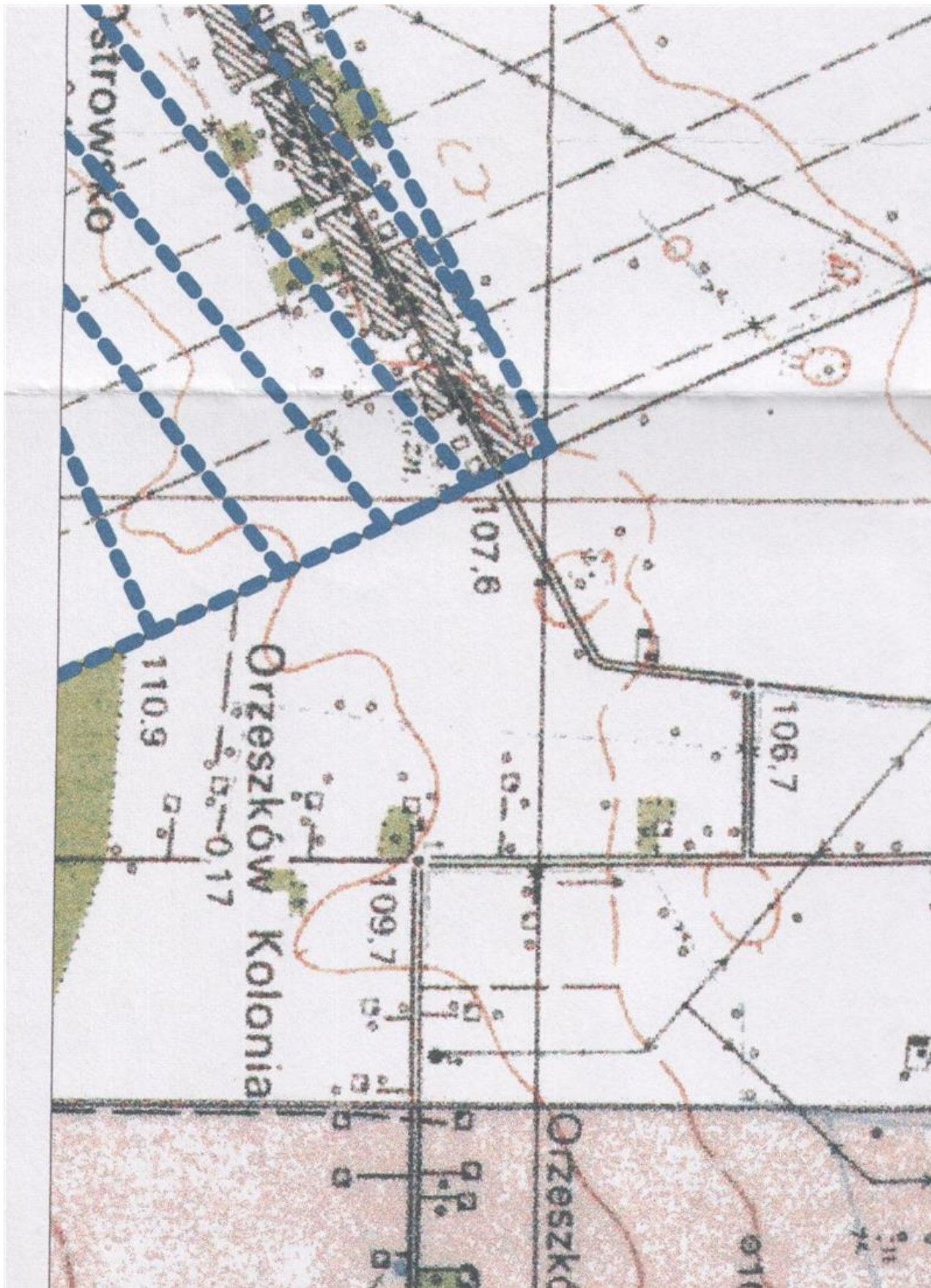
Obszar 11



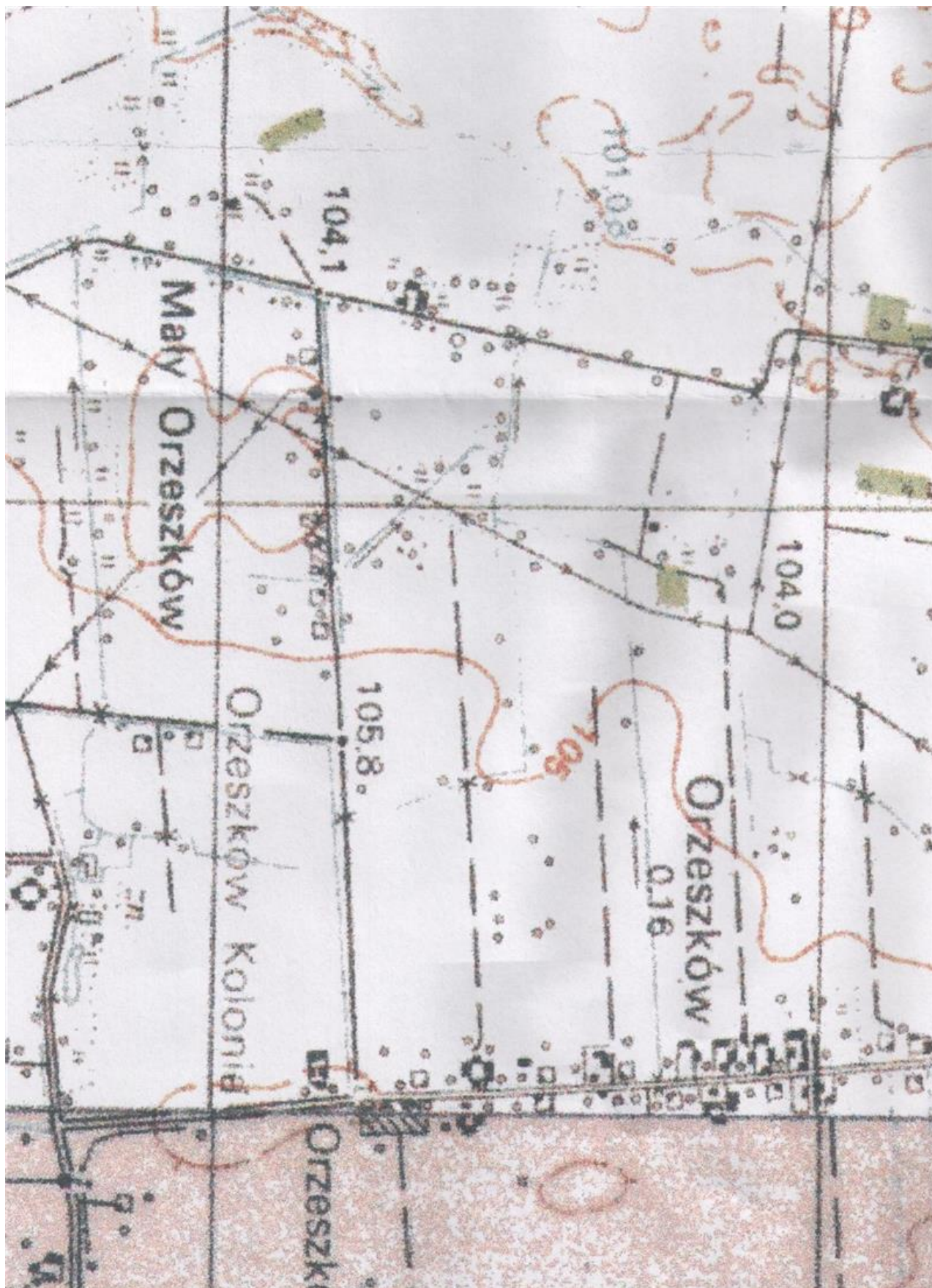
Obszar 12



Obszar 13



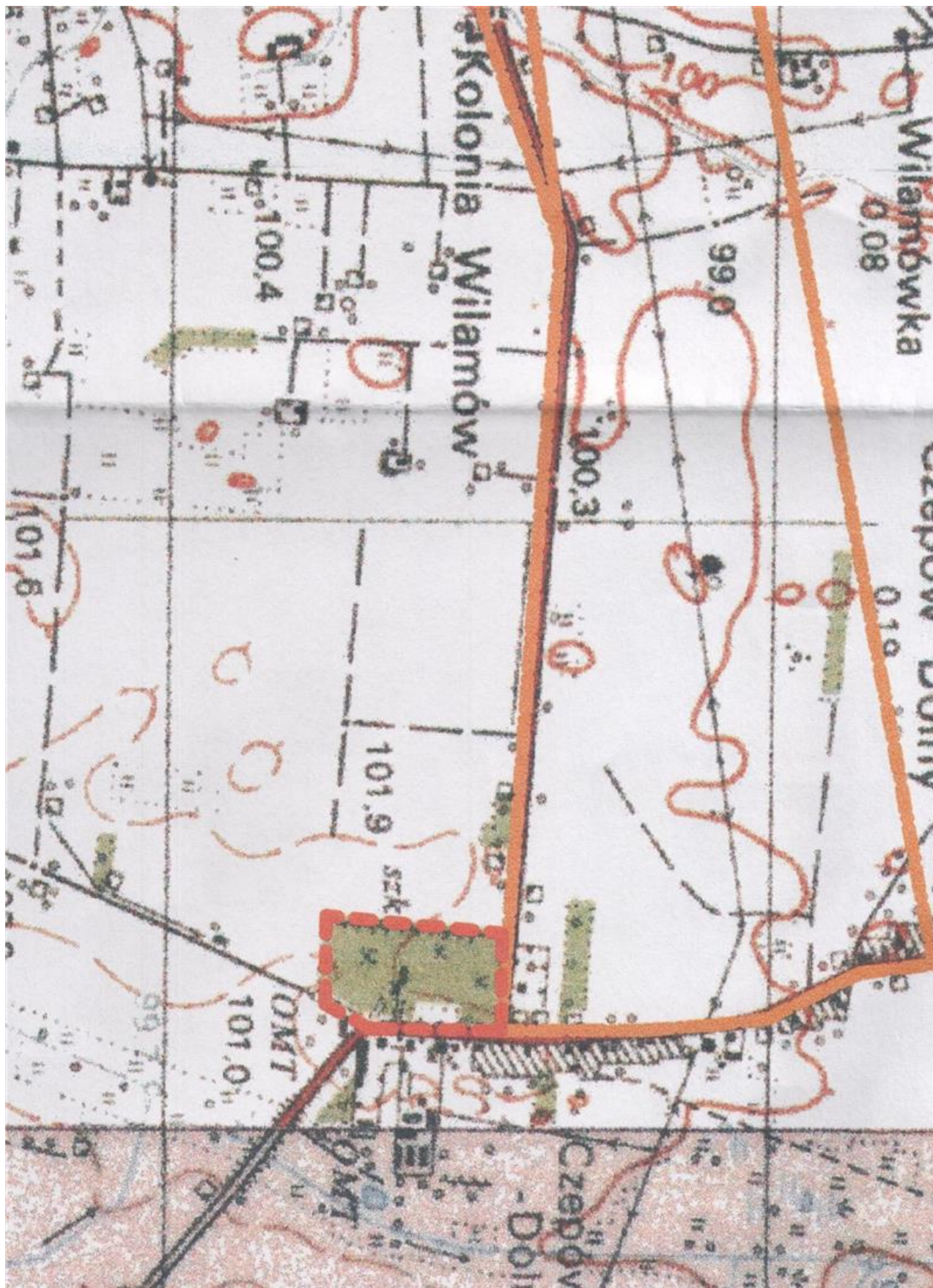
Obszar 14



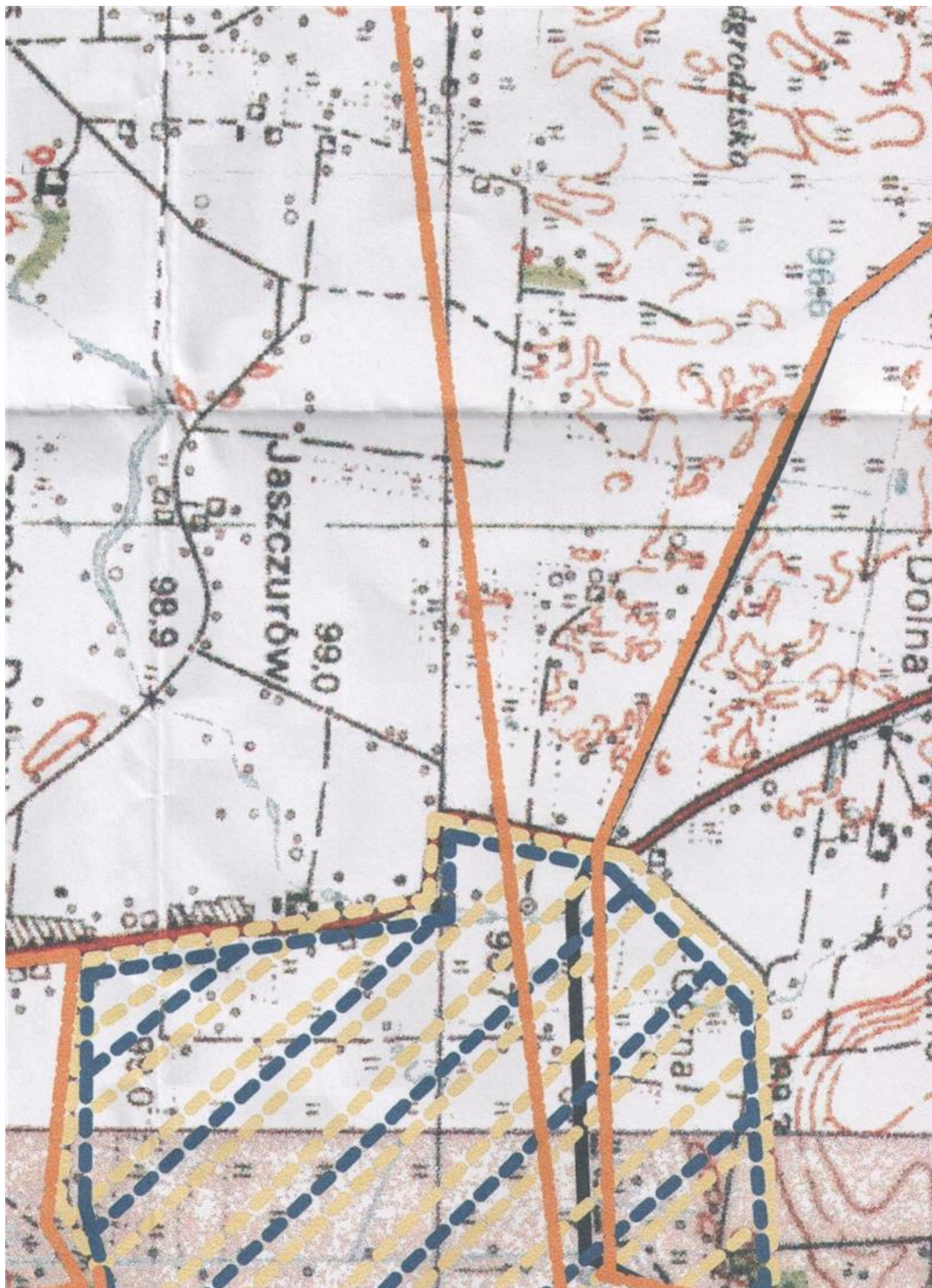
Obszar 15



Obszar 16



Obszar 17



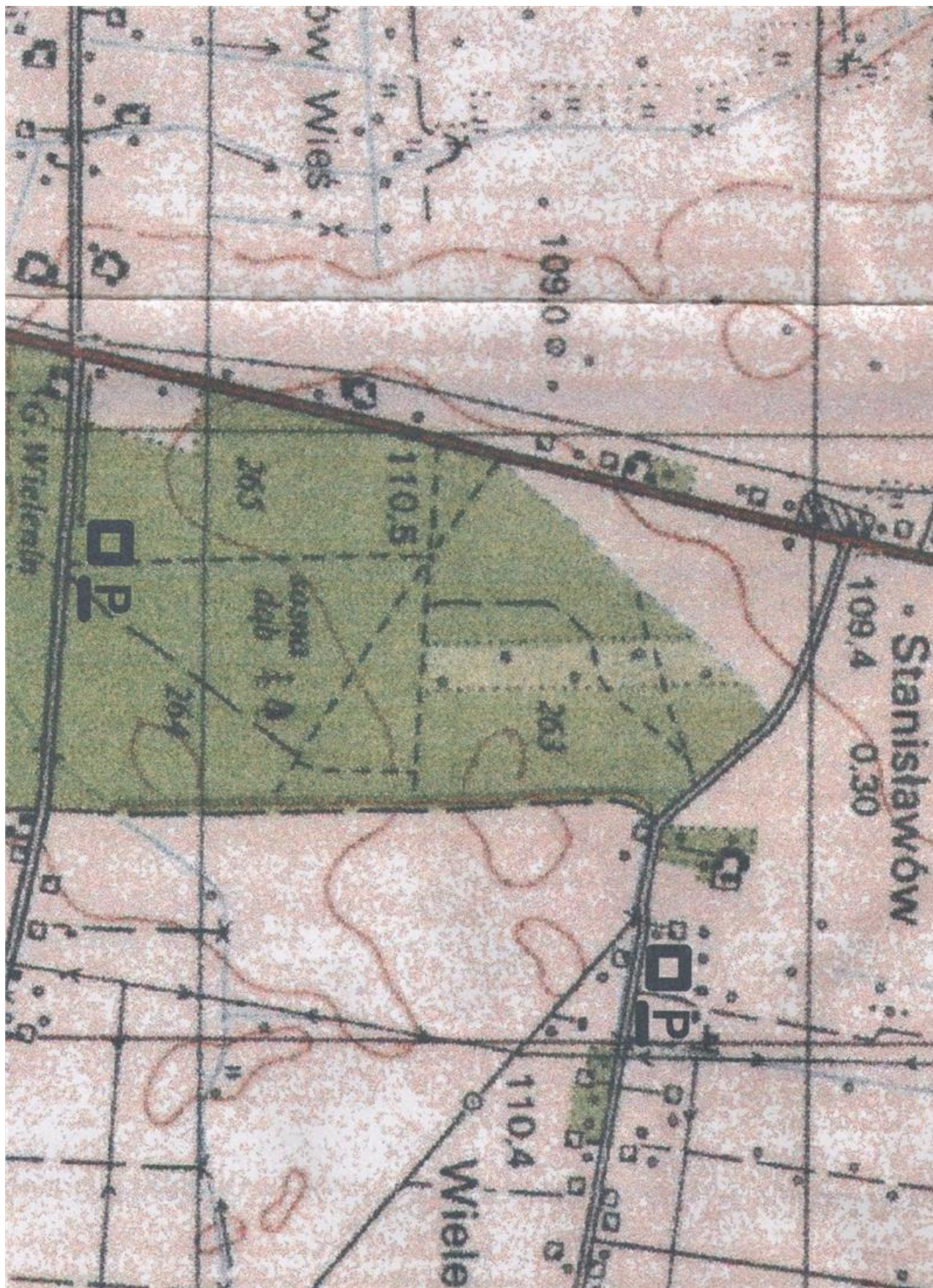
Obszar 18



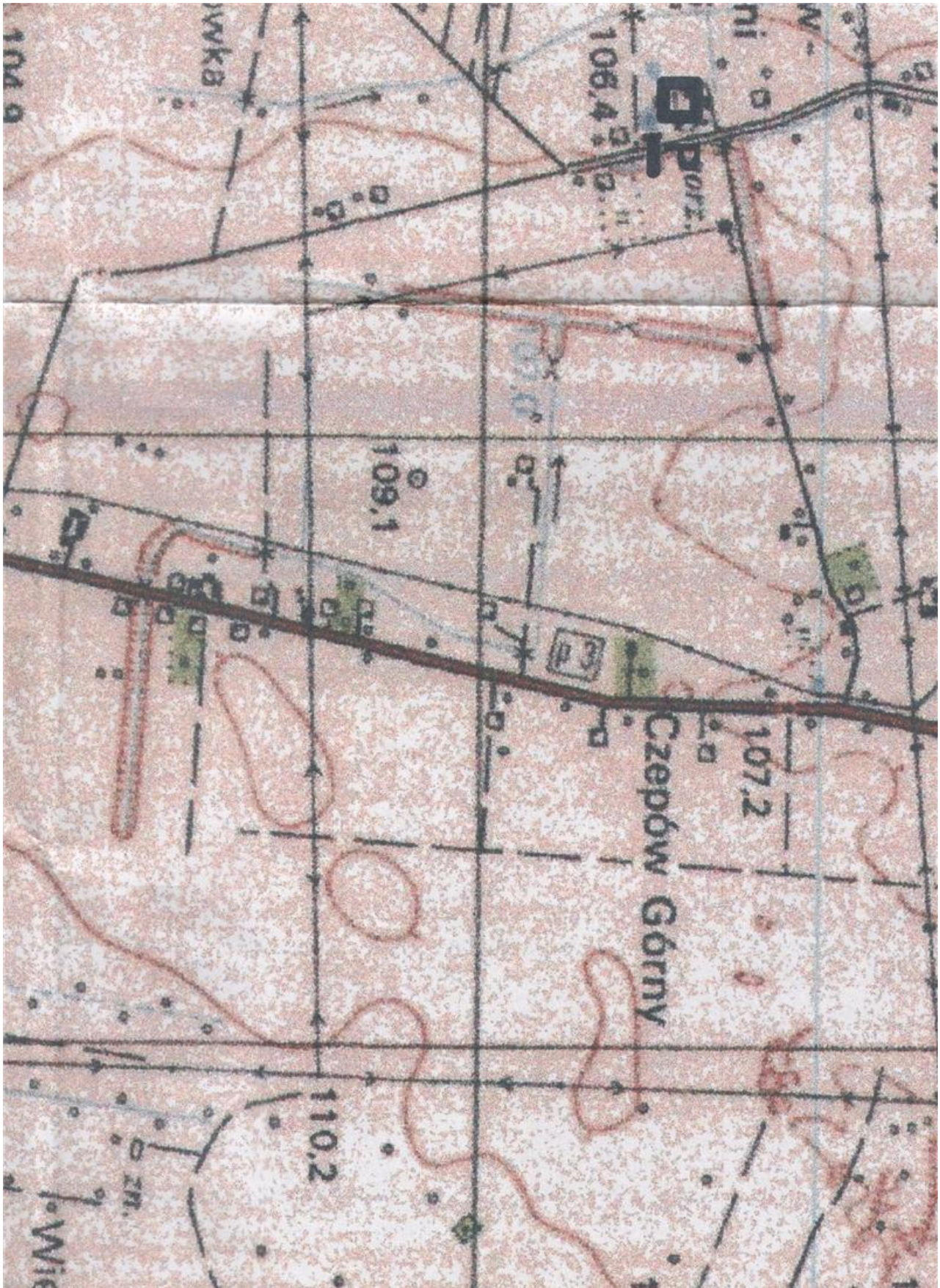
Obszar 19



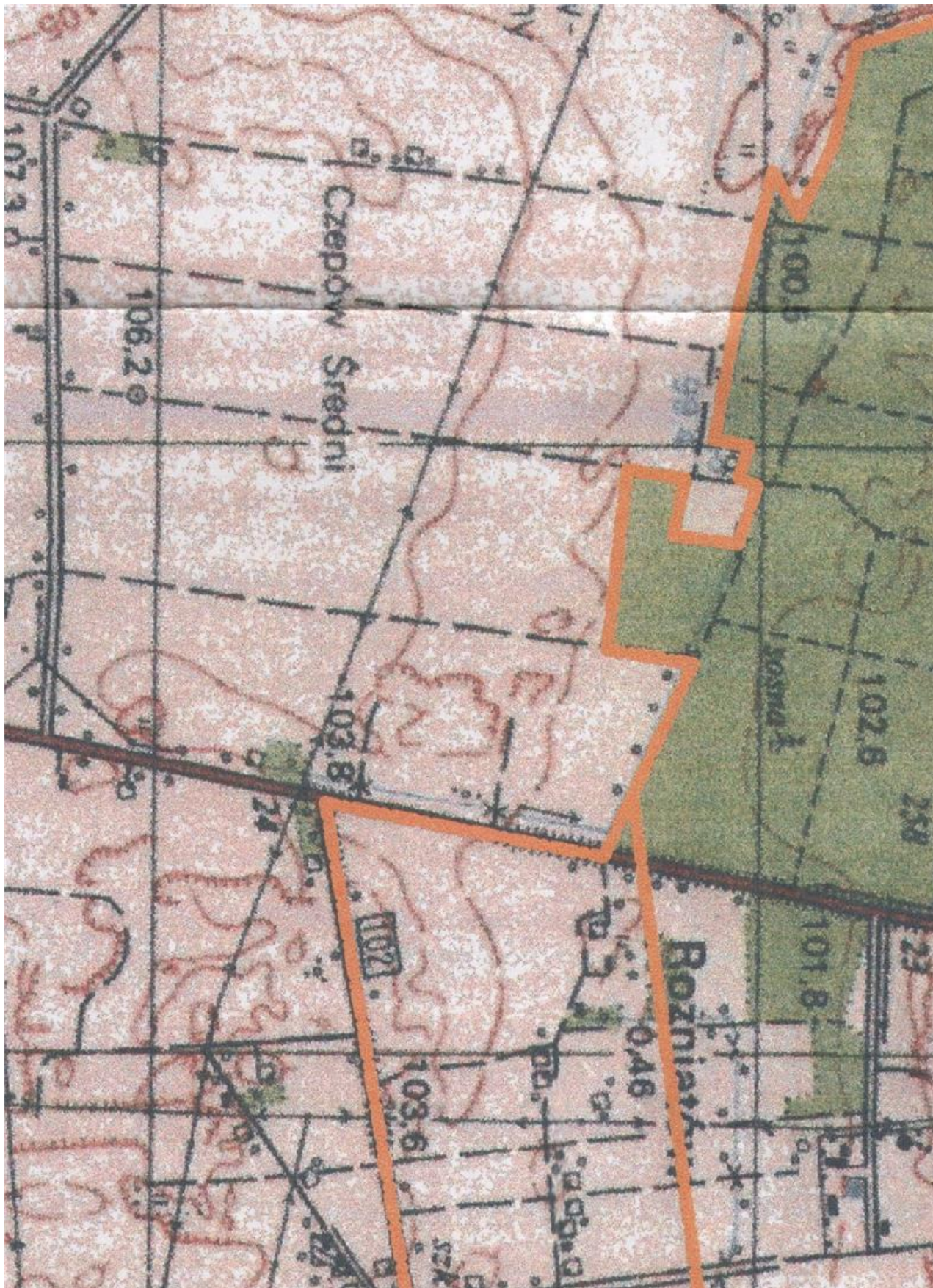
Obszar 20



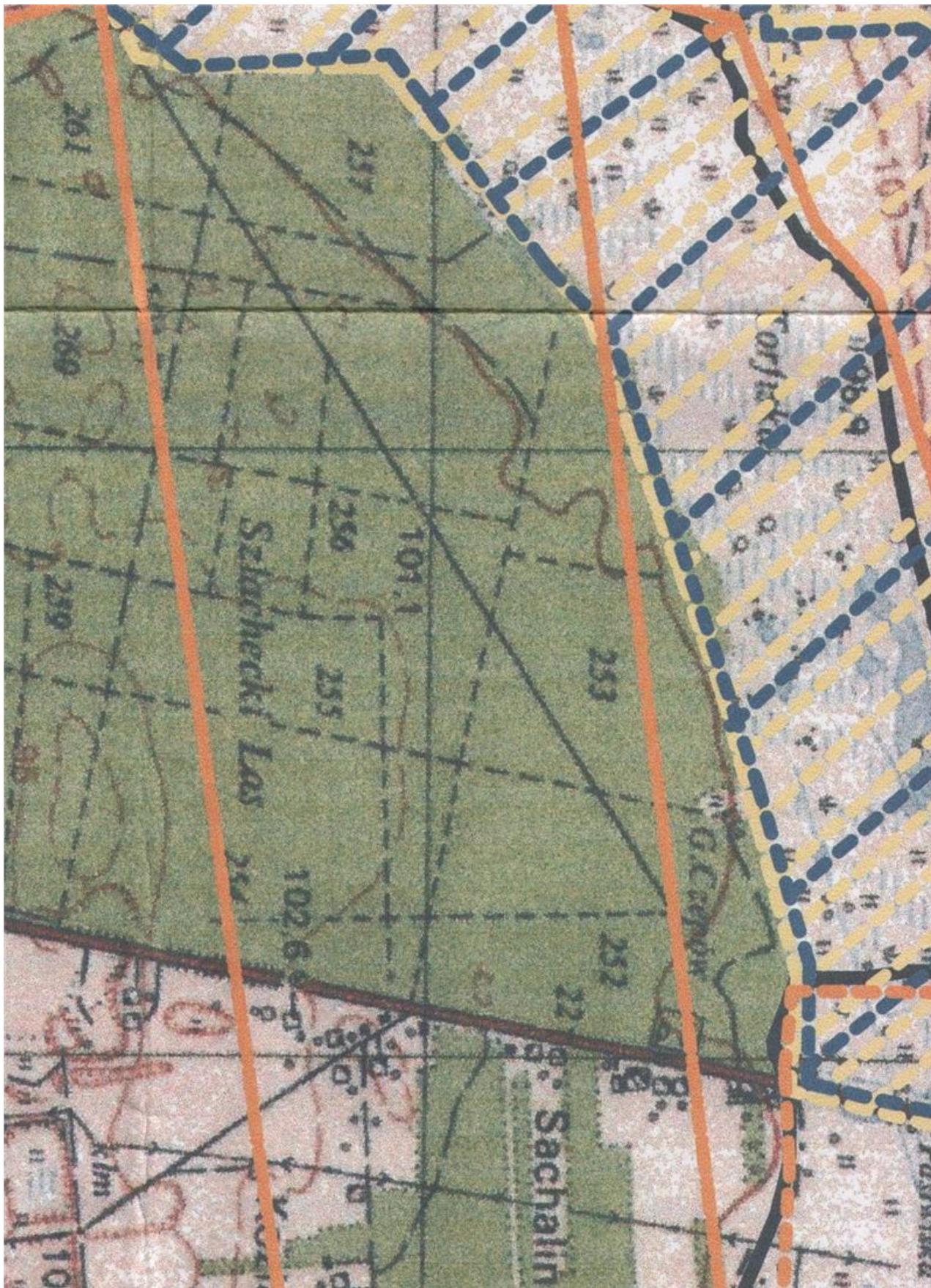
Obszar 21



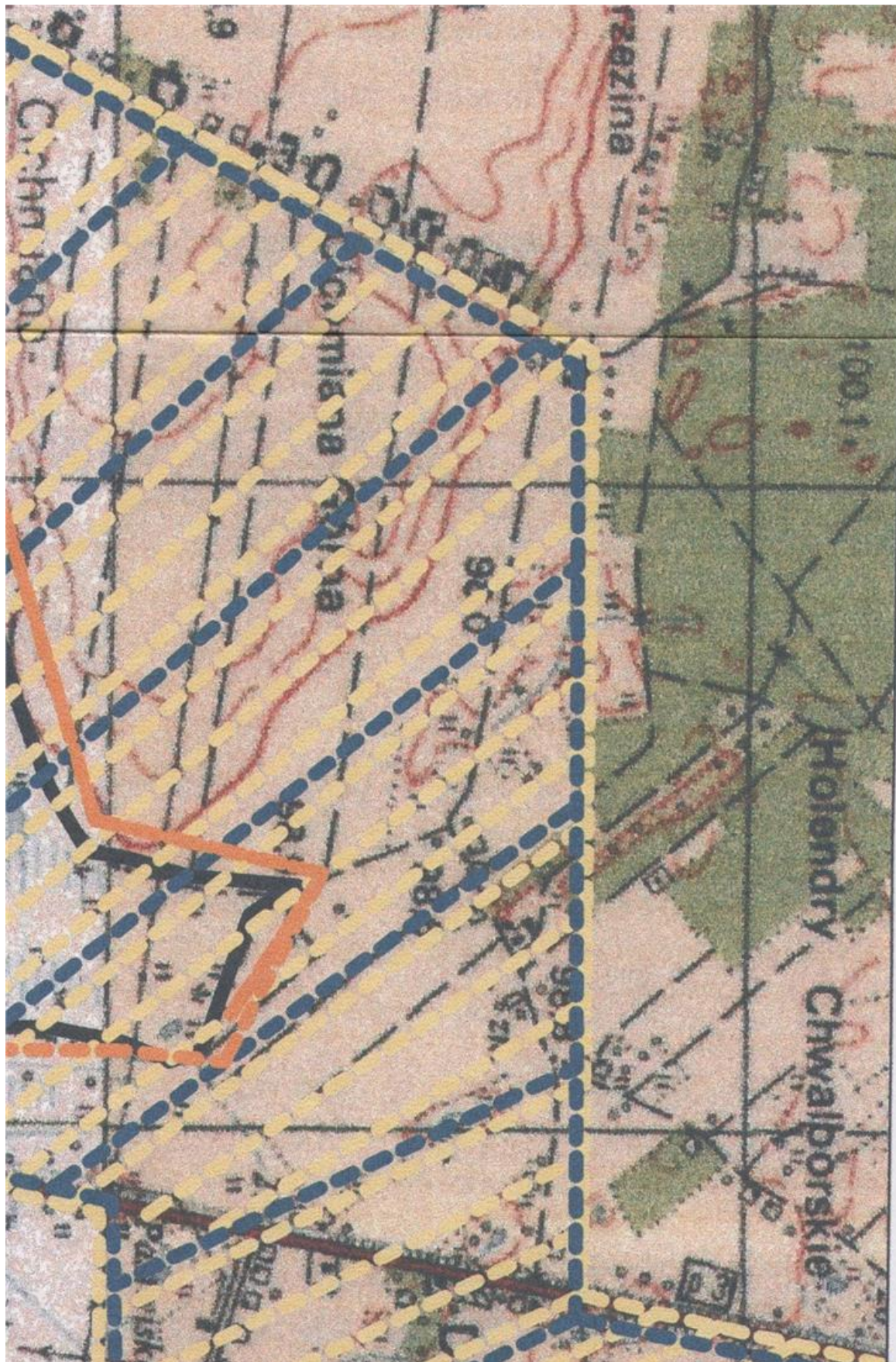
Obszar 22



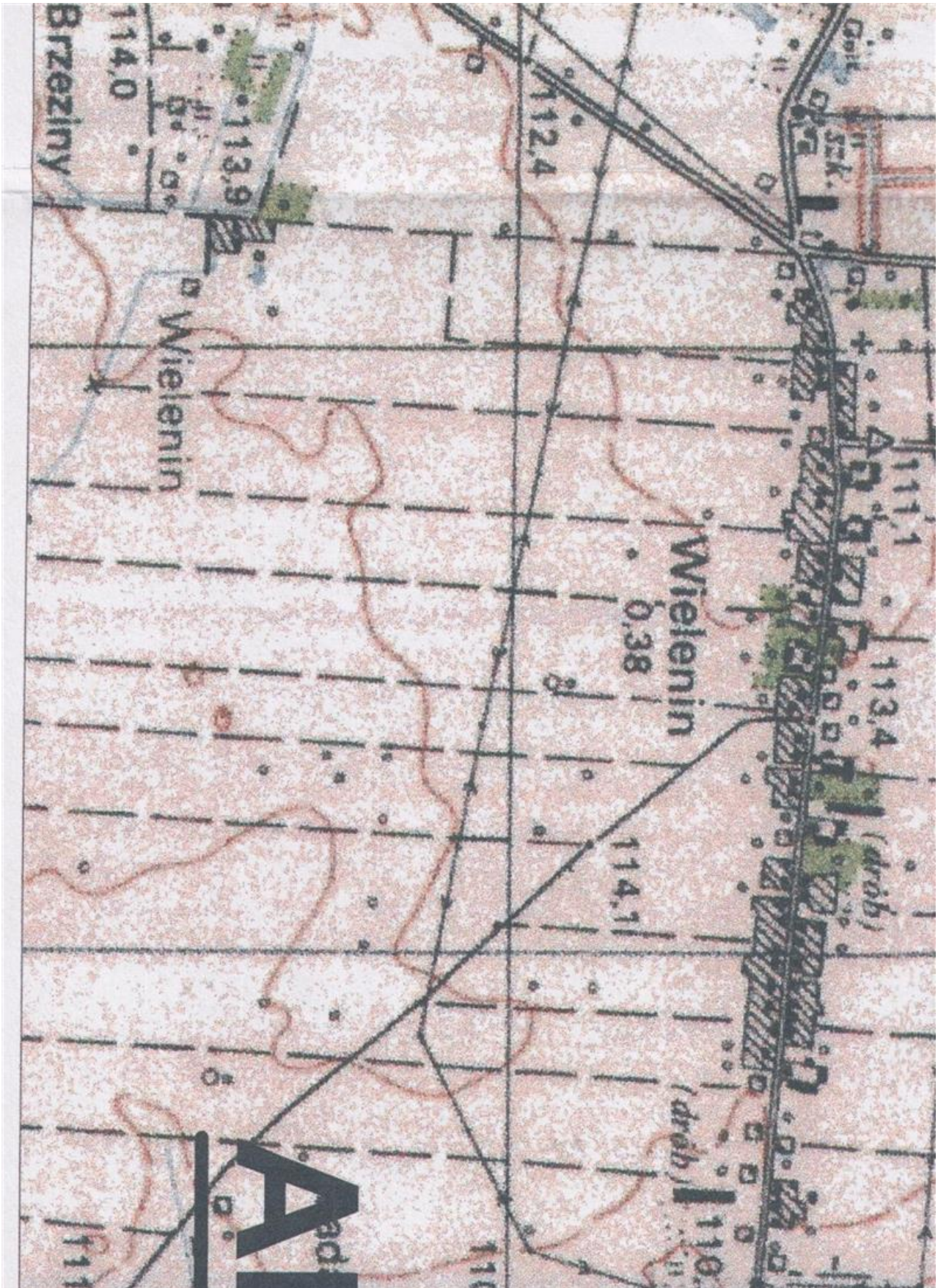
Obszar 23



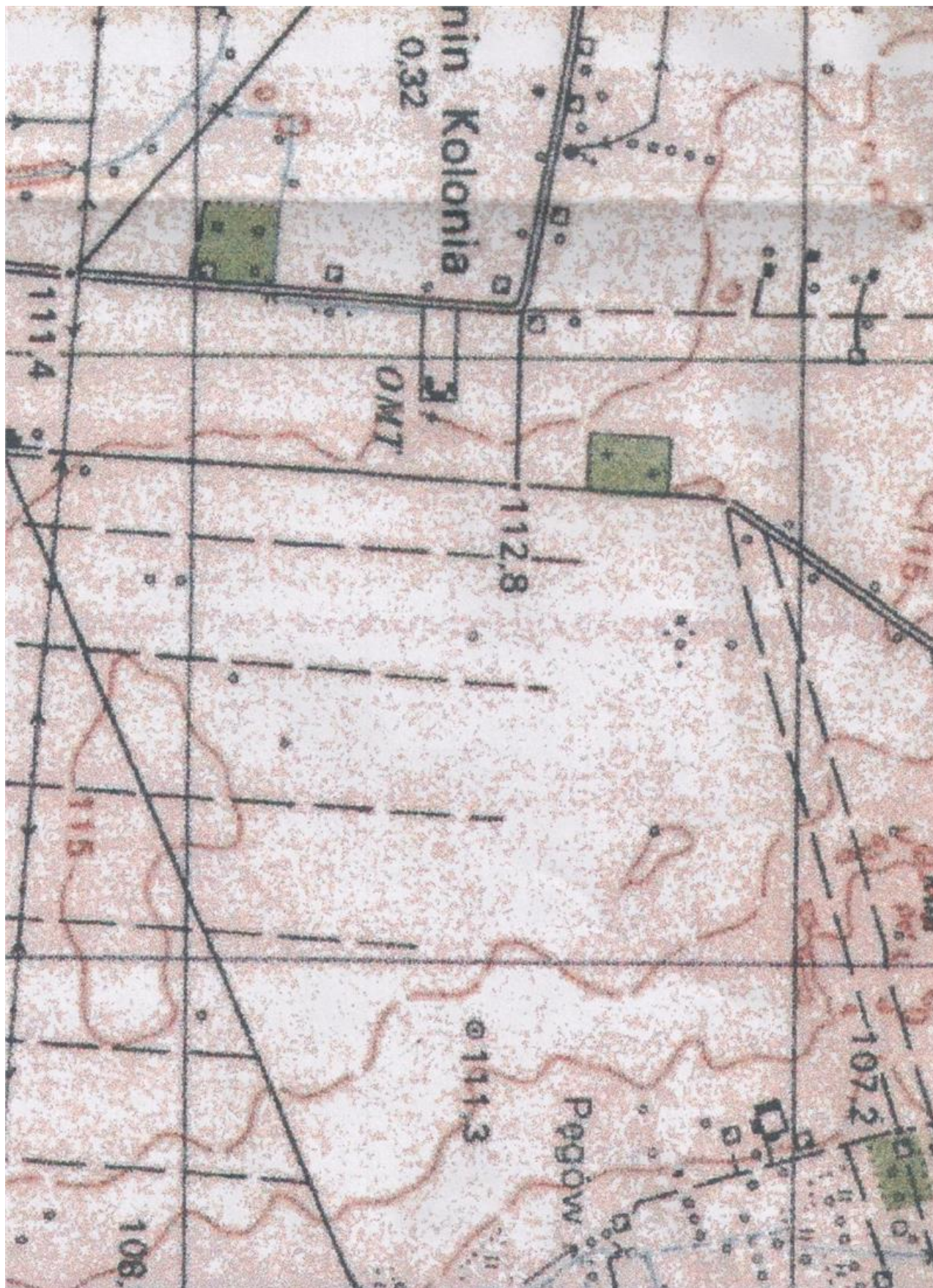
Obszar 24



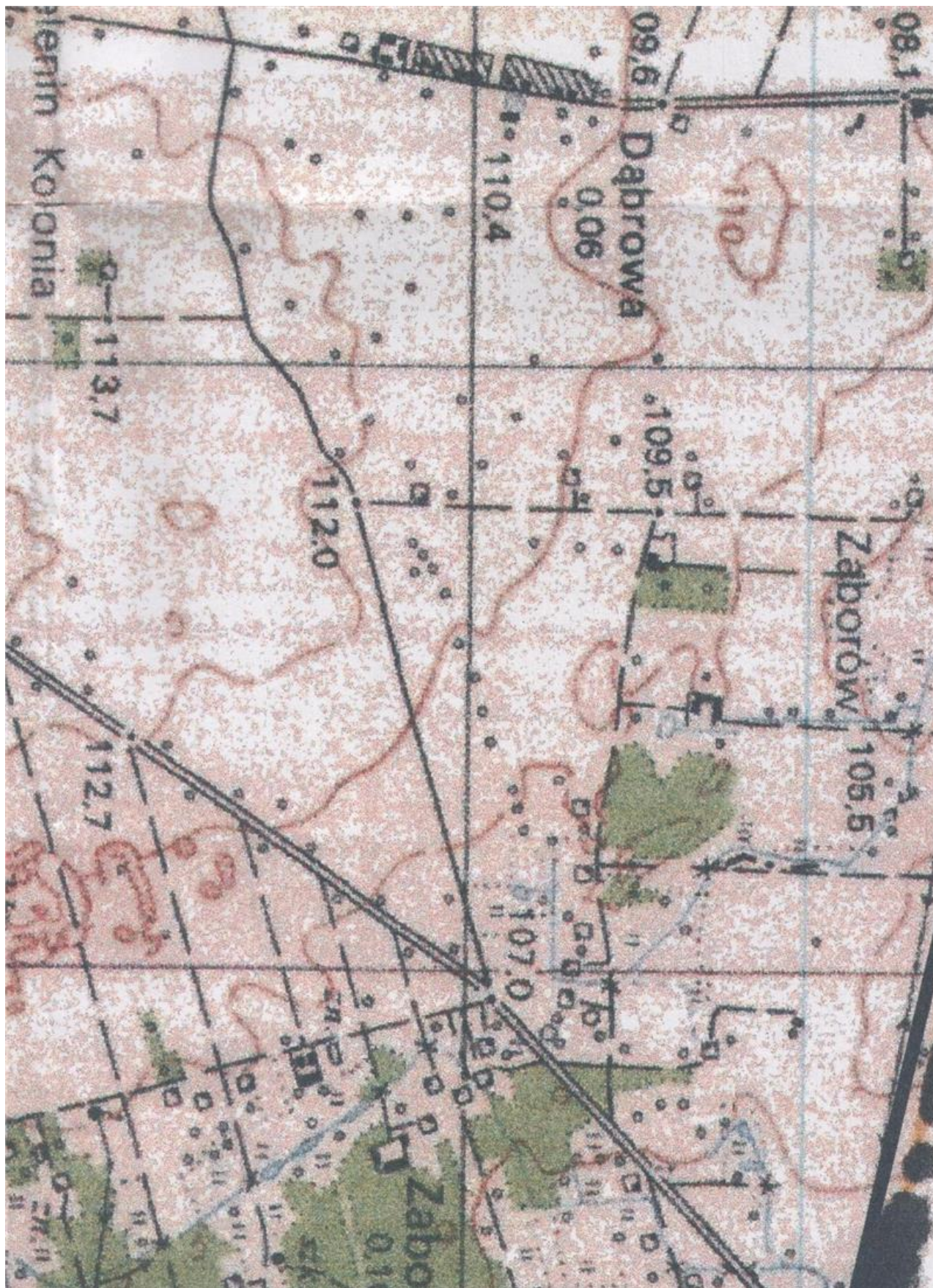
Obszar 25



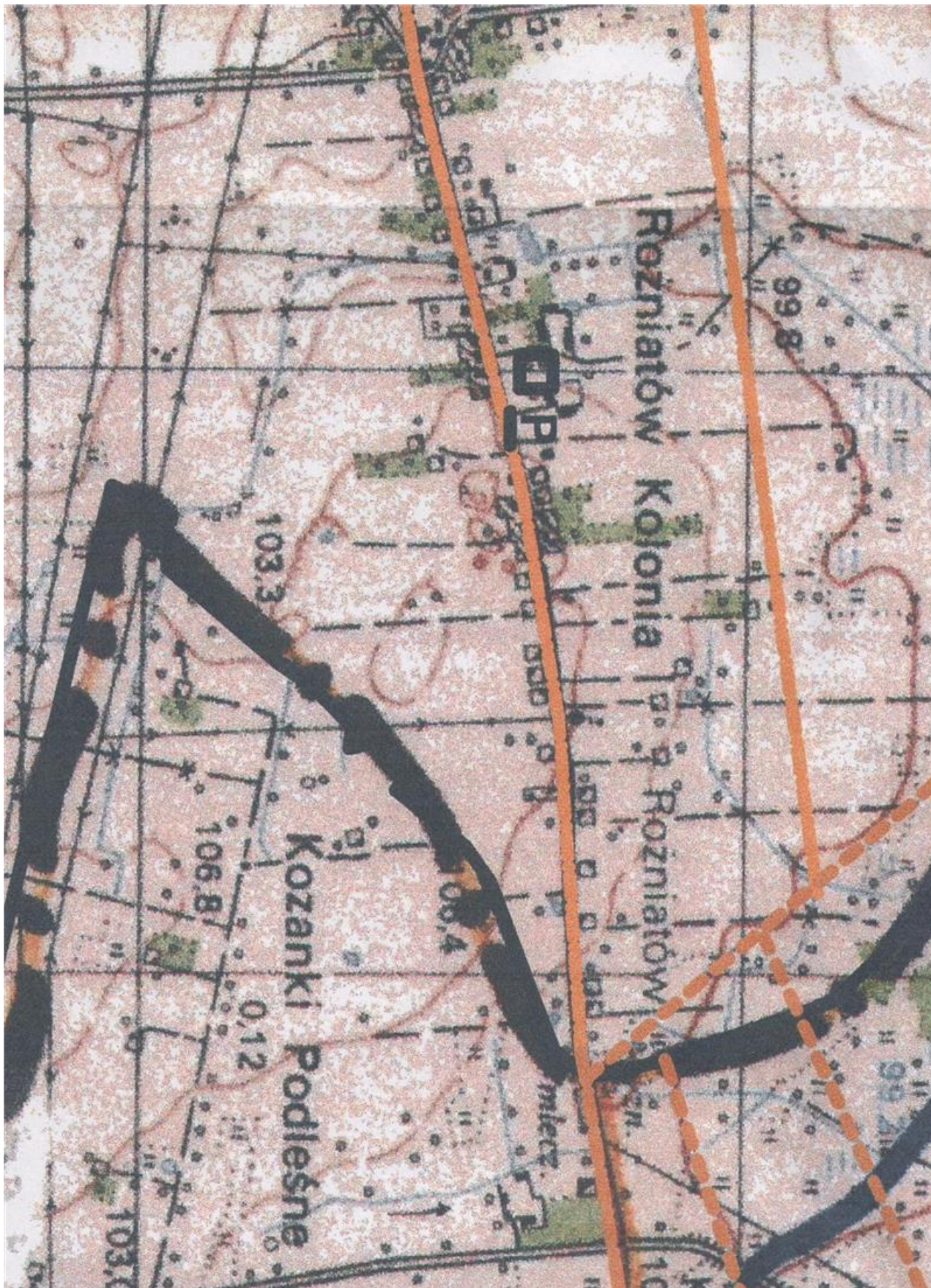
Obszar 26



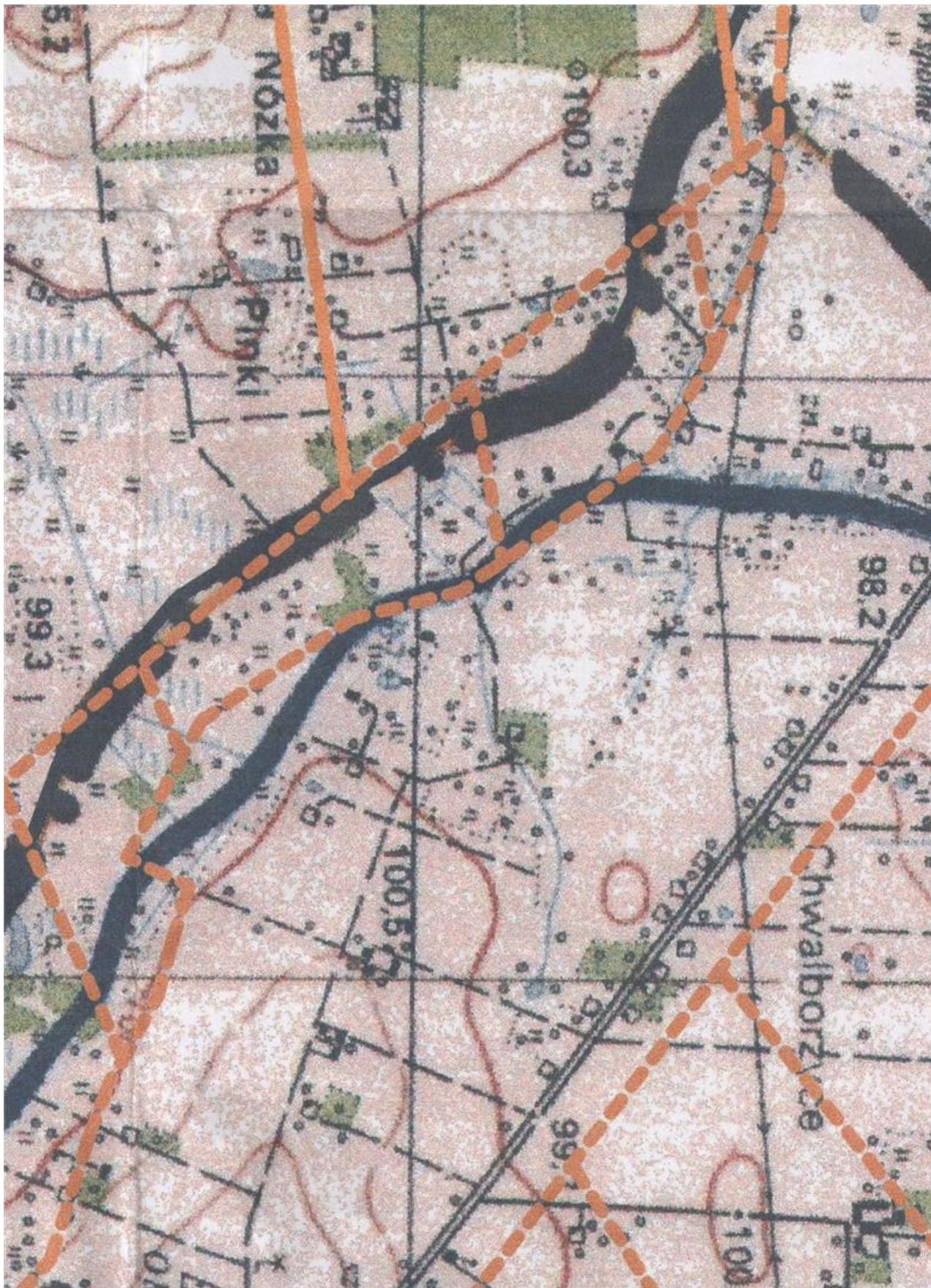
Obszar 27



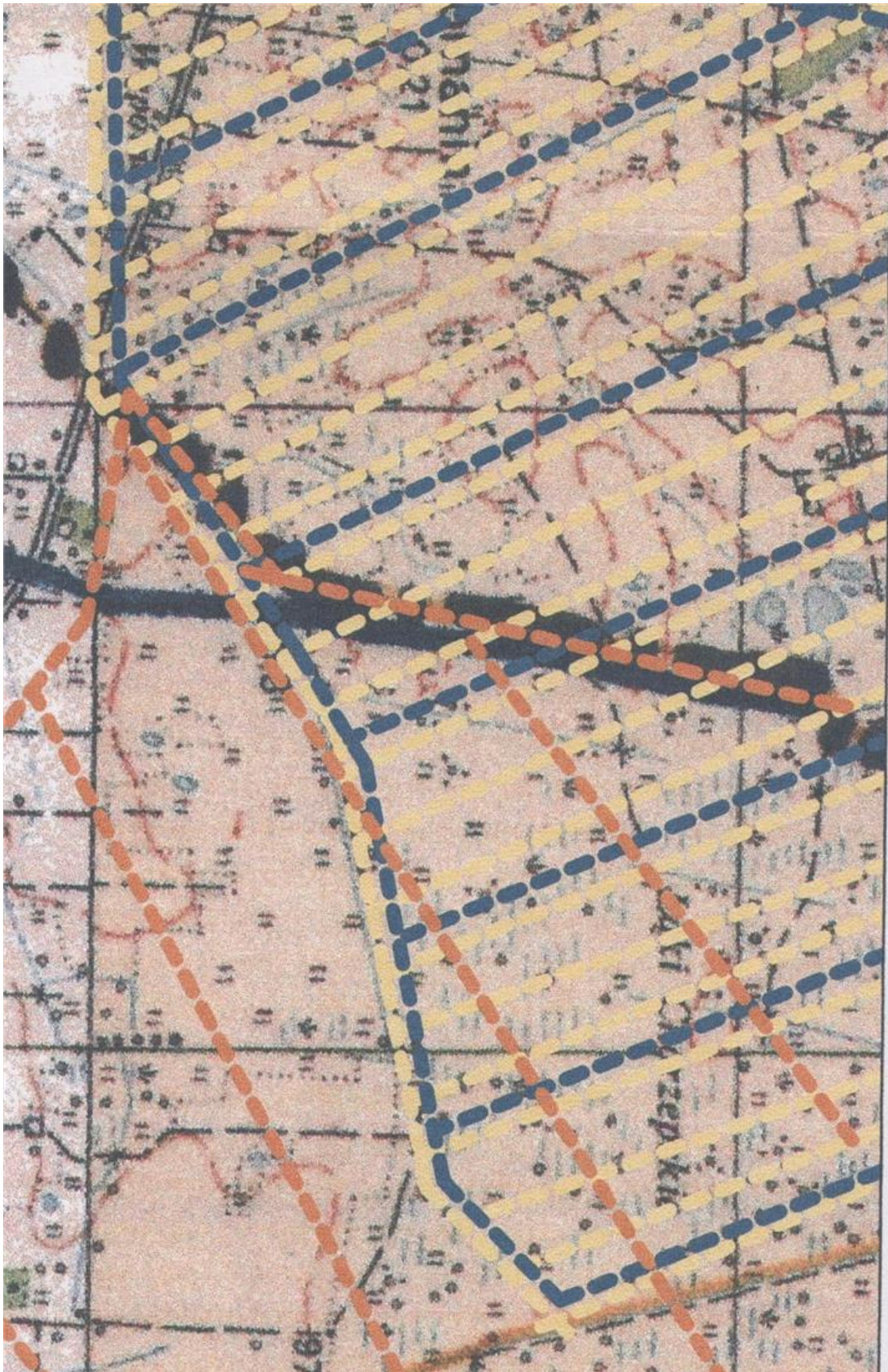
Obszar 28



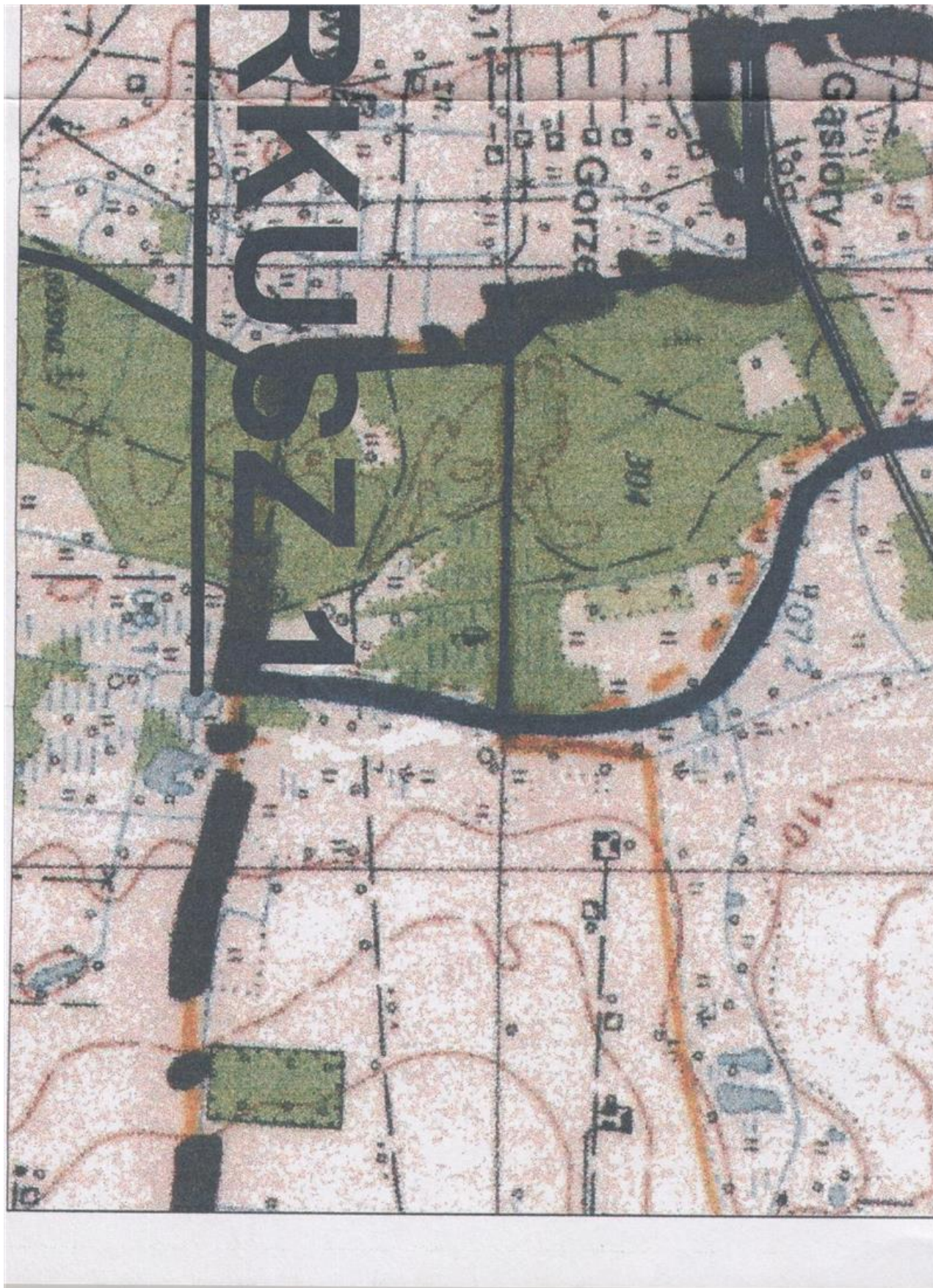
Obszar 29



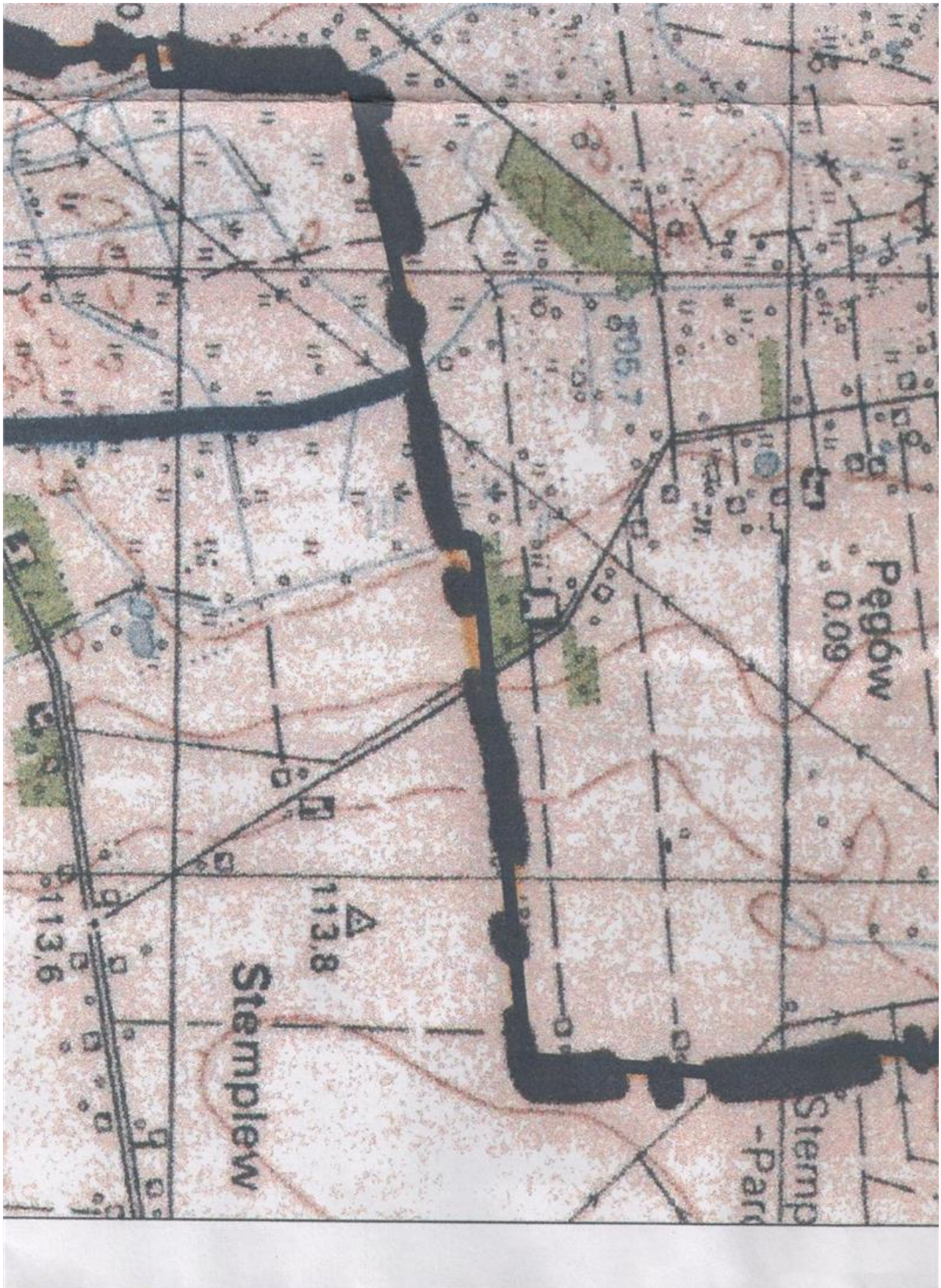
Obszar 30



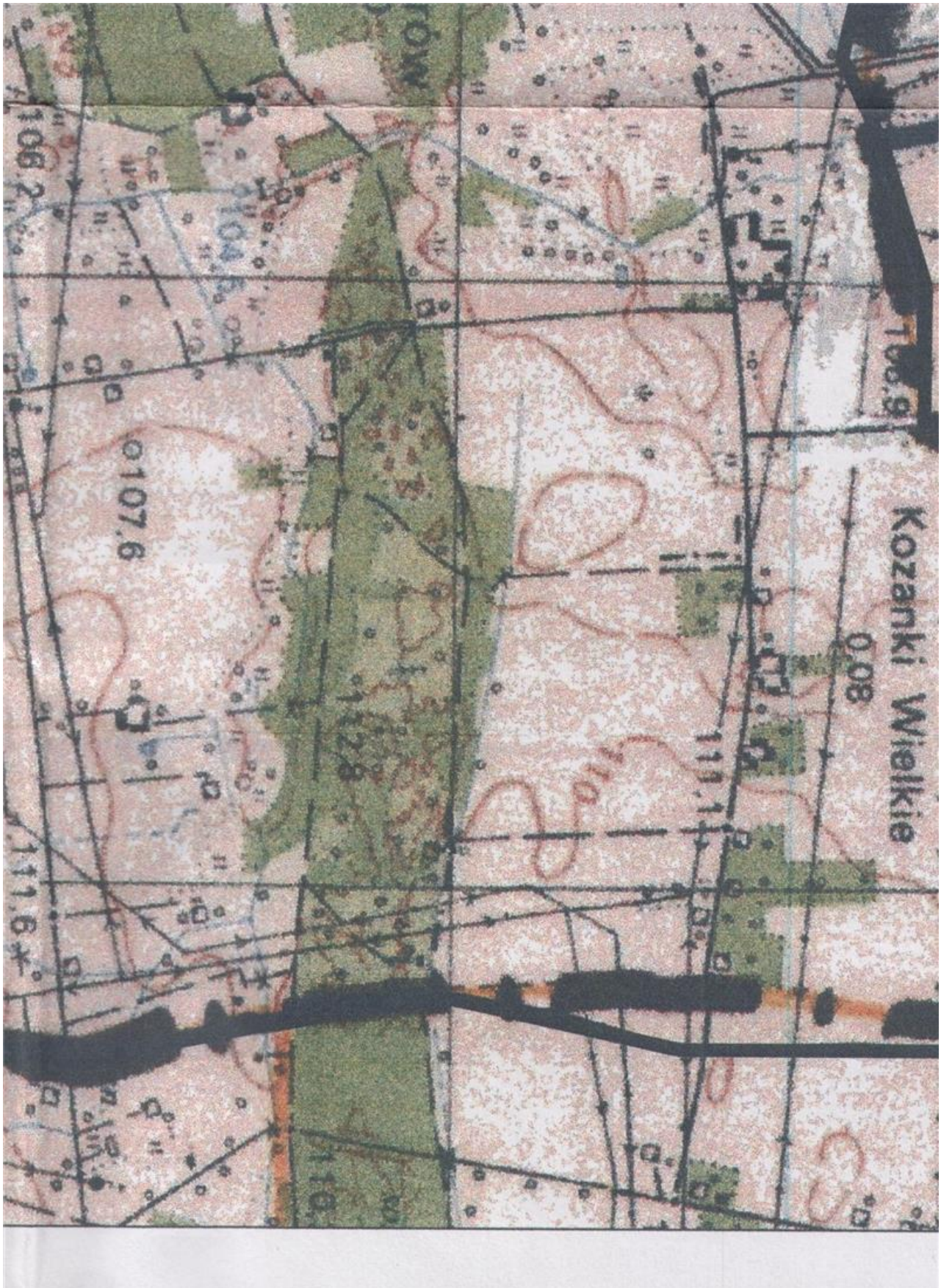
Obszar 31



Obszar 32



Obszar 33



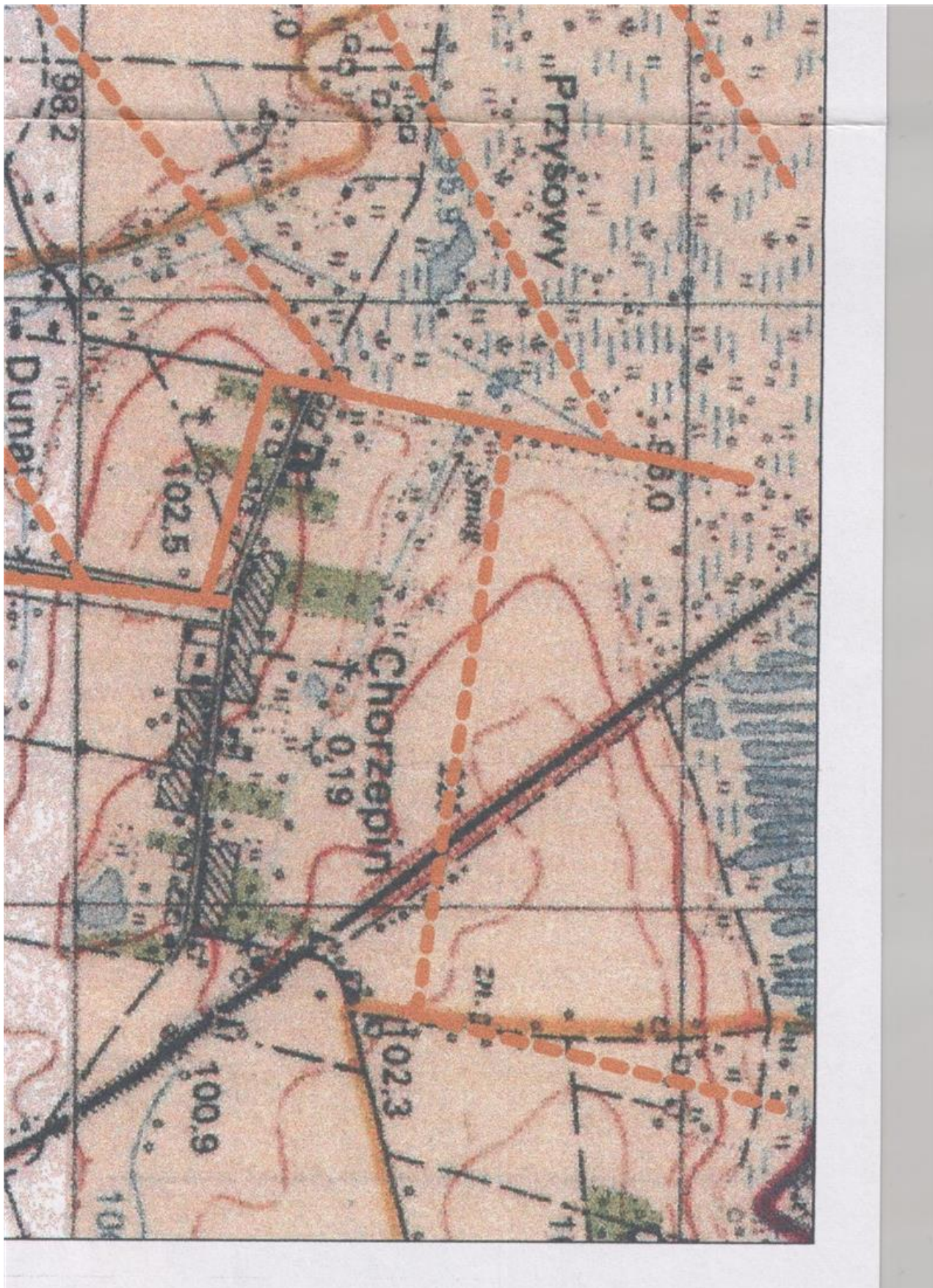
Obszar 34



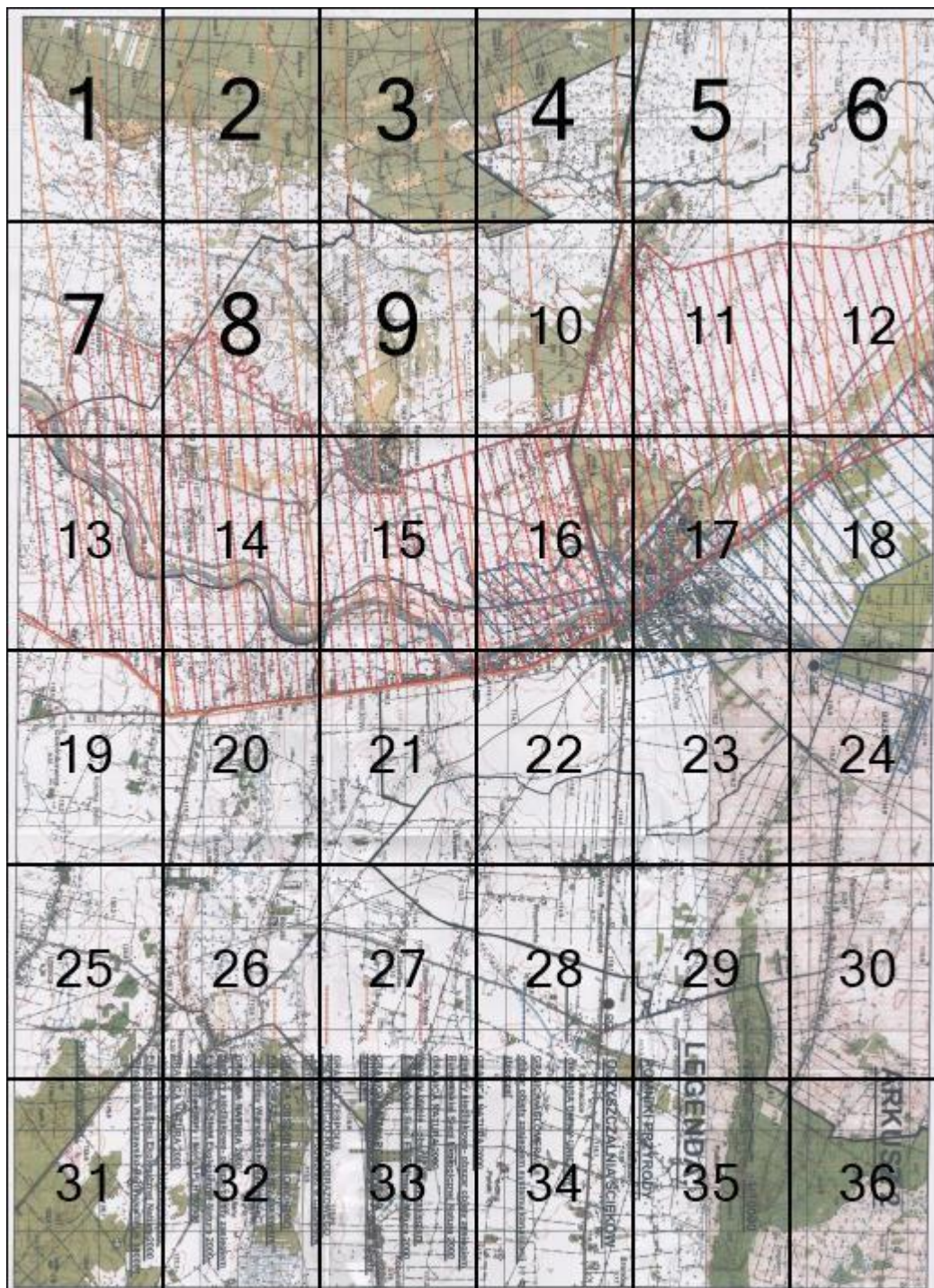
Obszar 35



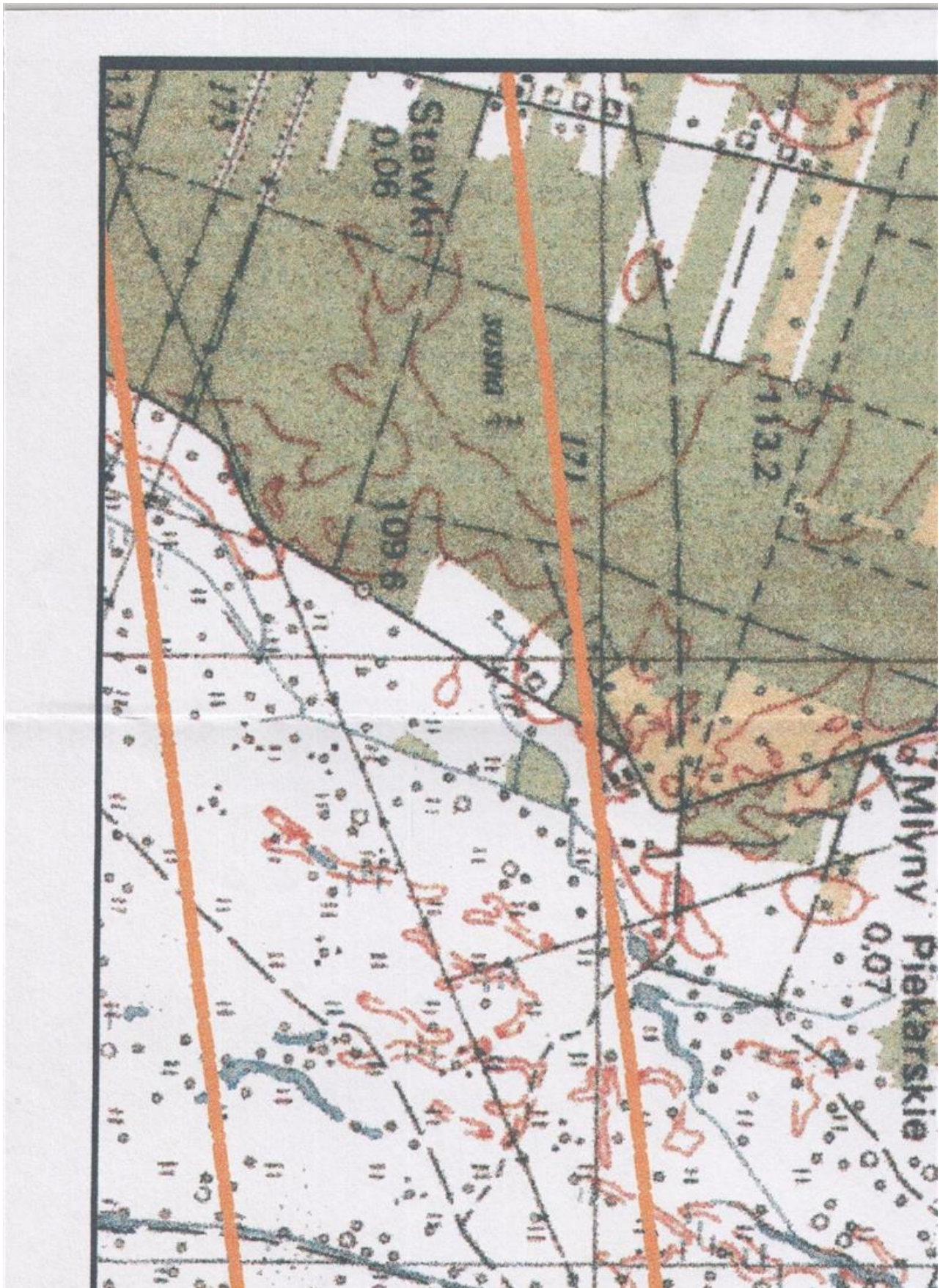
Obszar 36



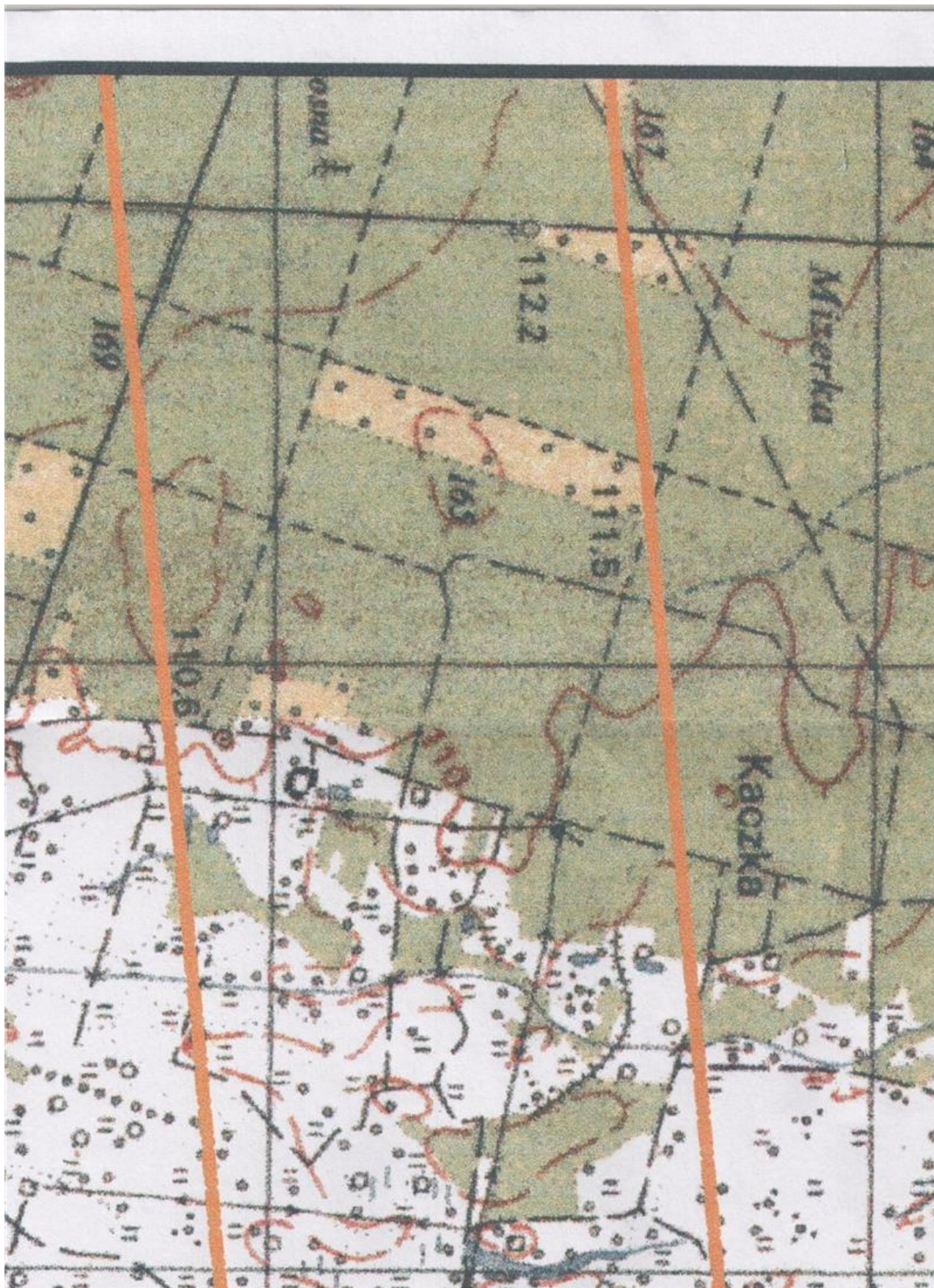
Legenda:



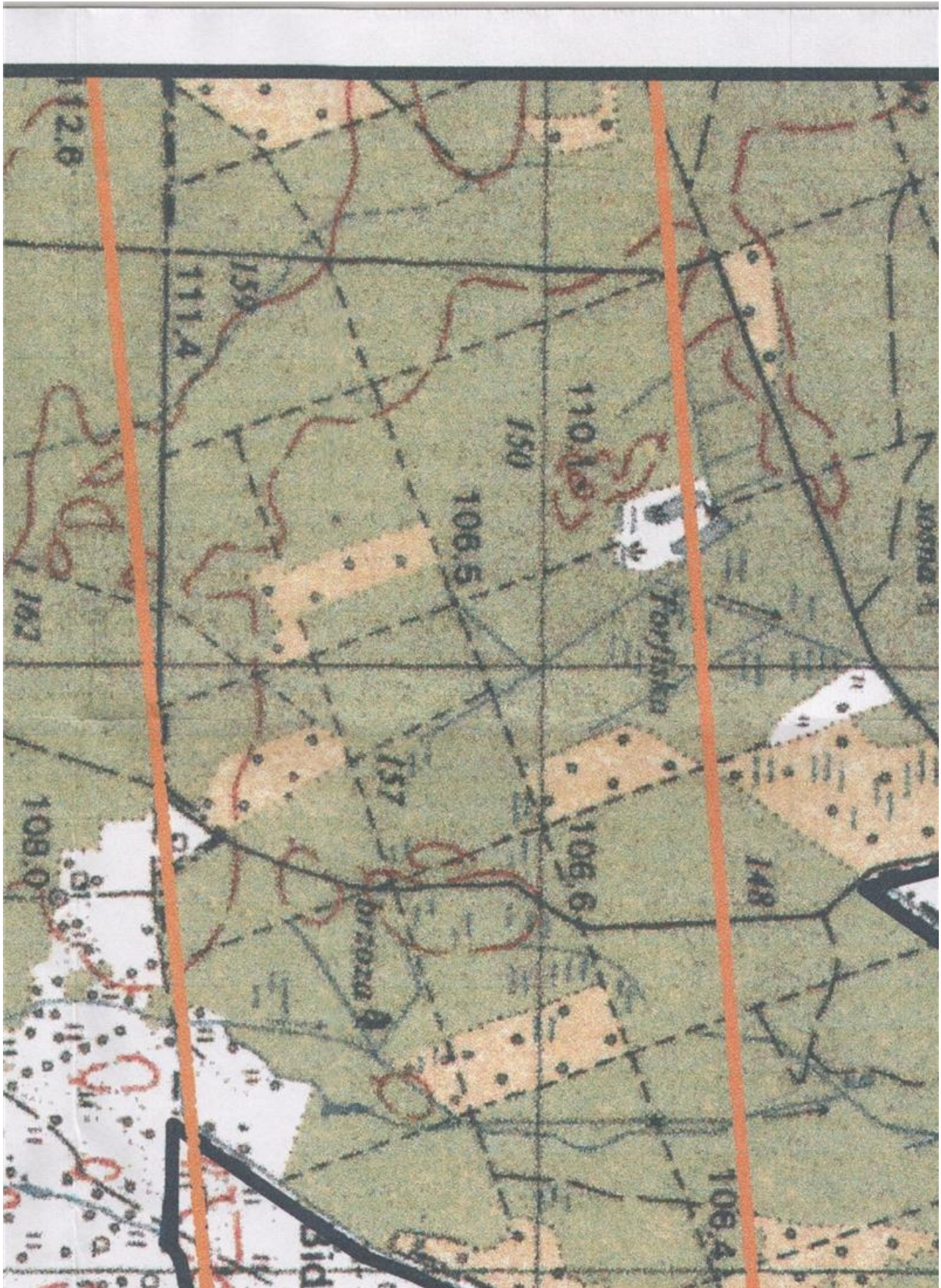
Obszar 1



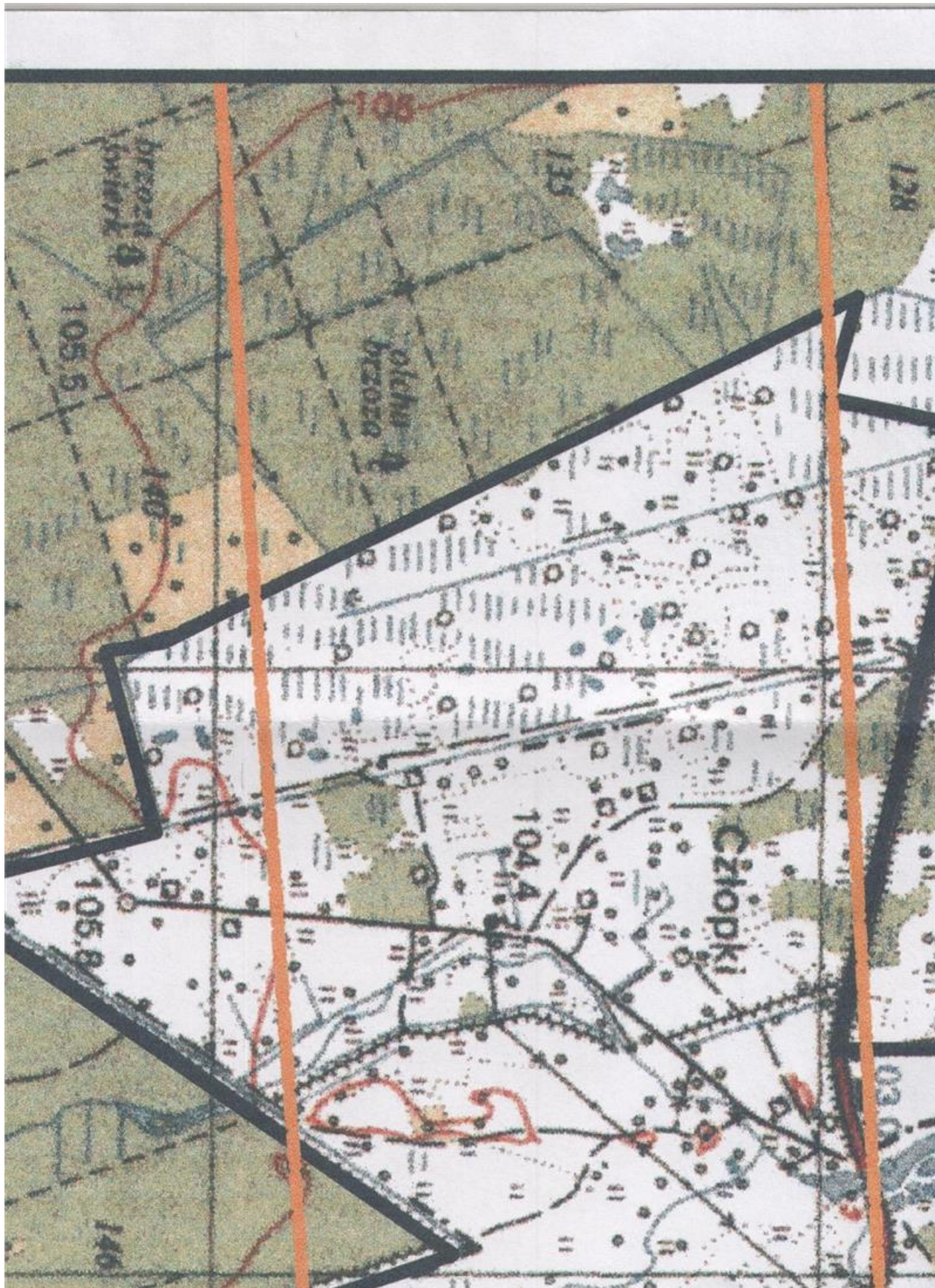
Obszar 2



Obszar 3



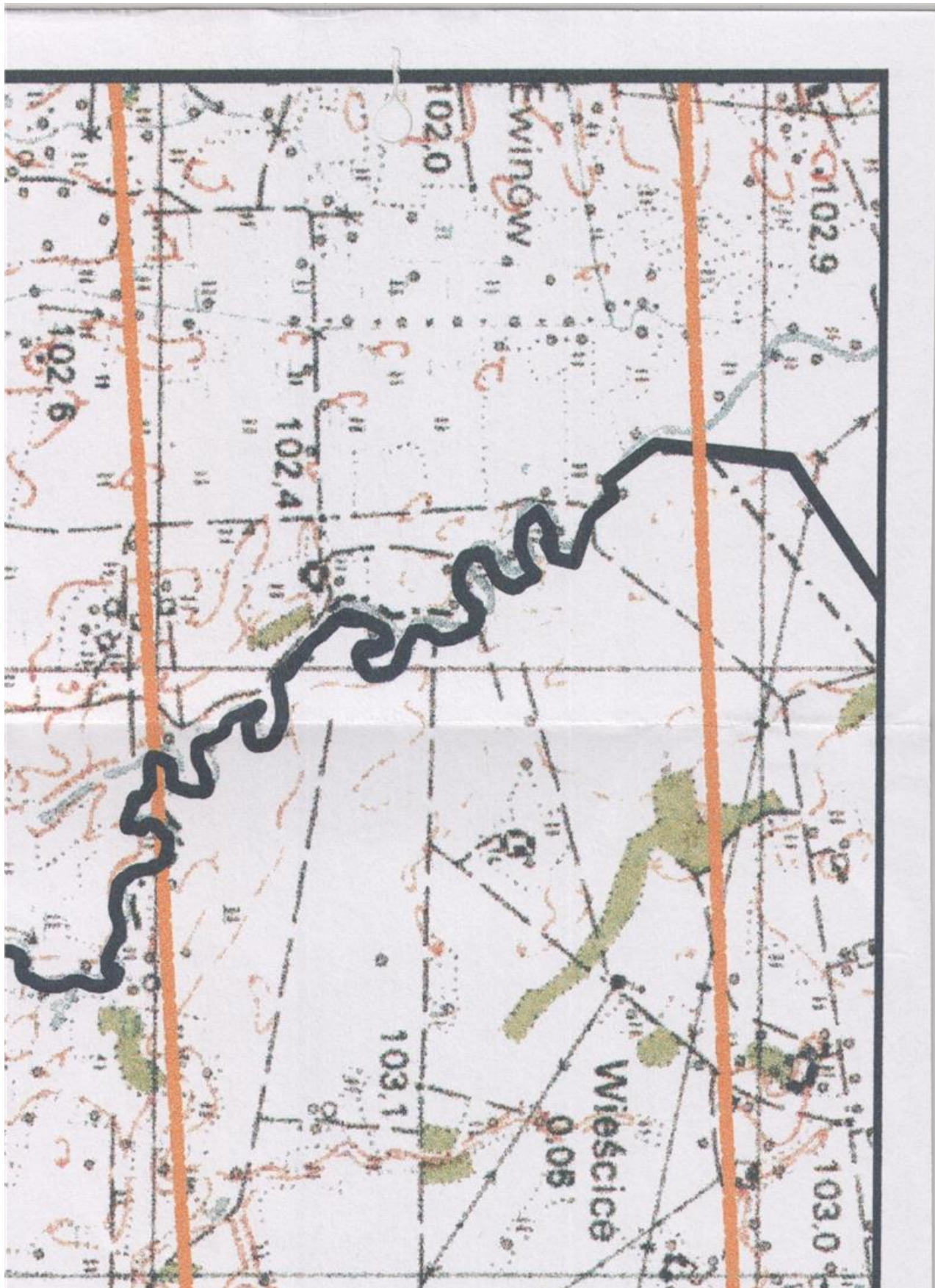
Obszar 4



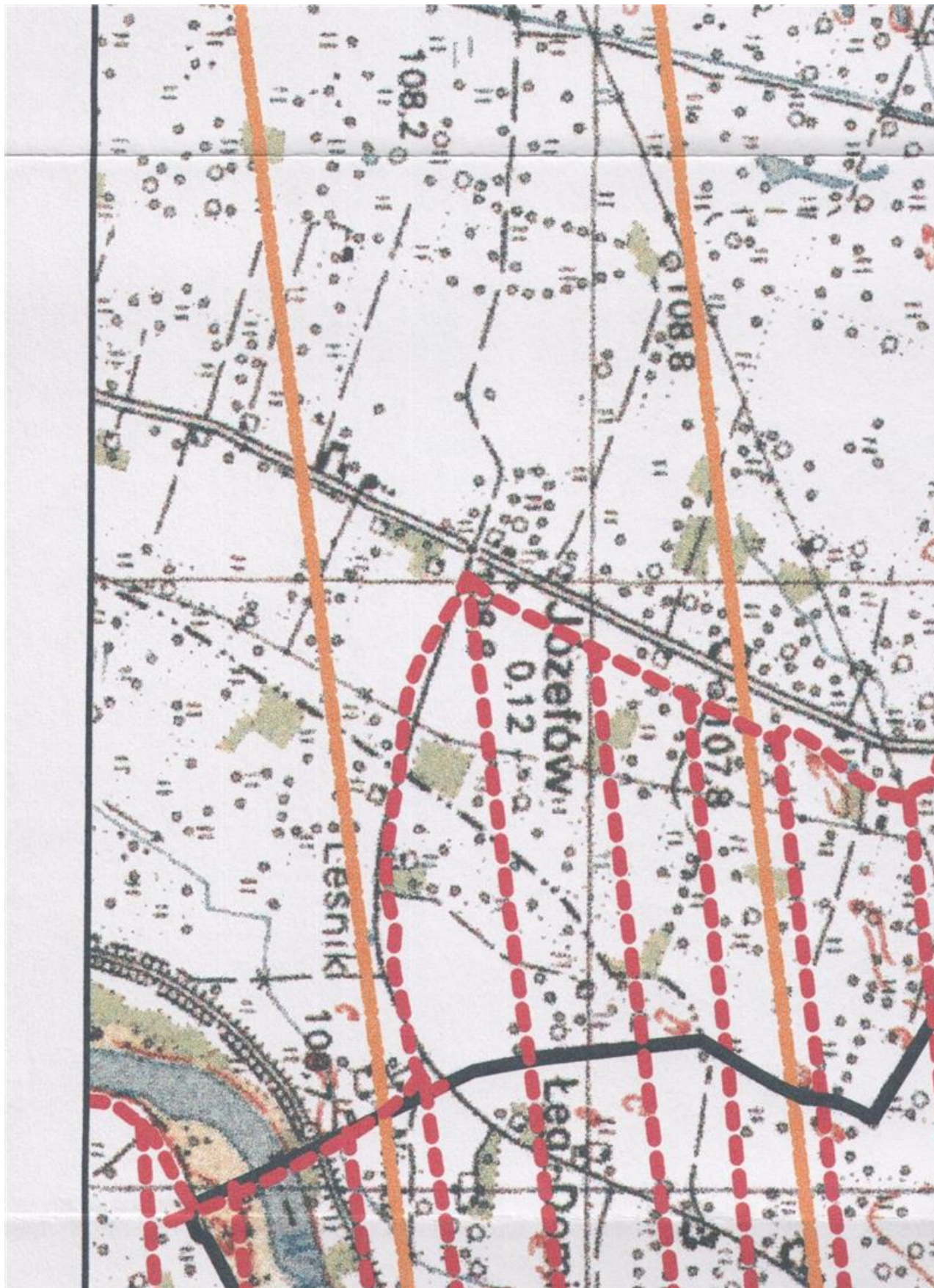
Obszar 5



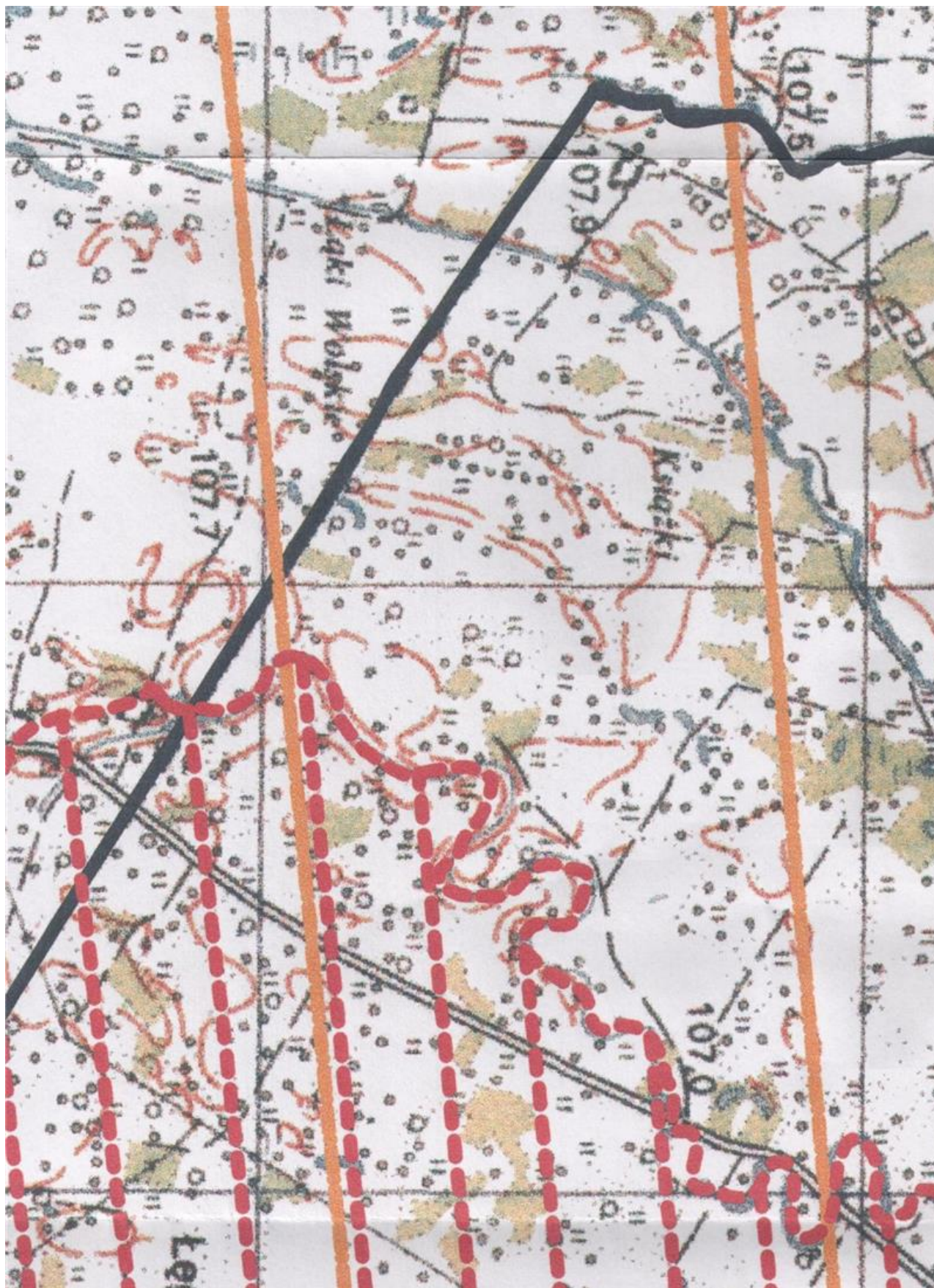
Obszar 6



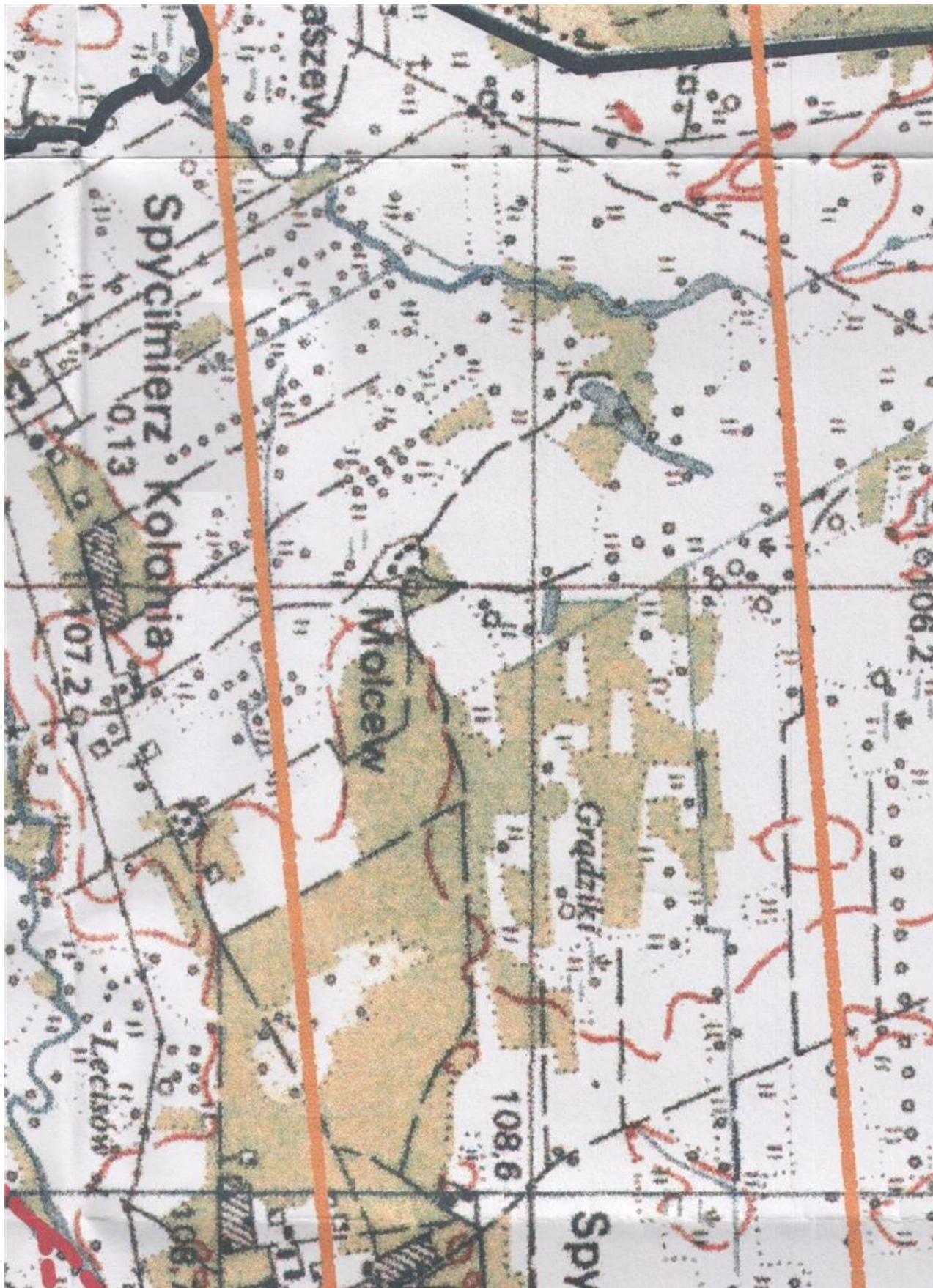
Obszar 7



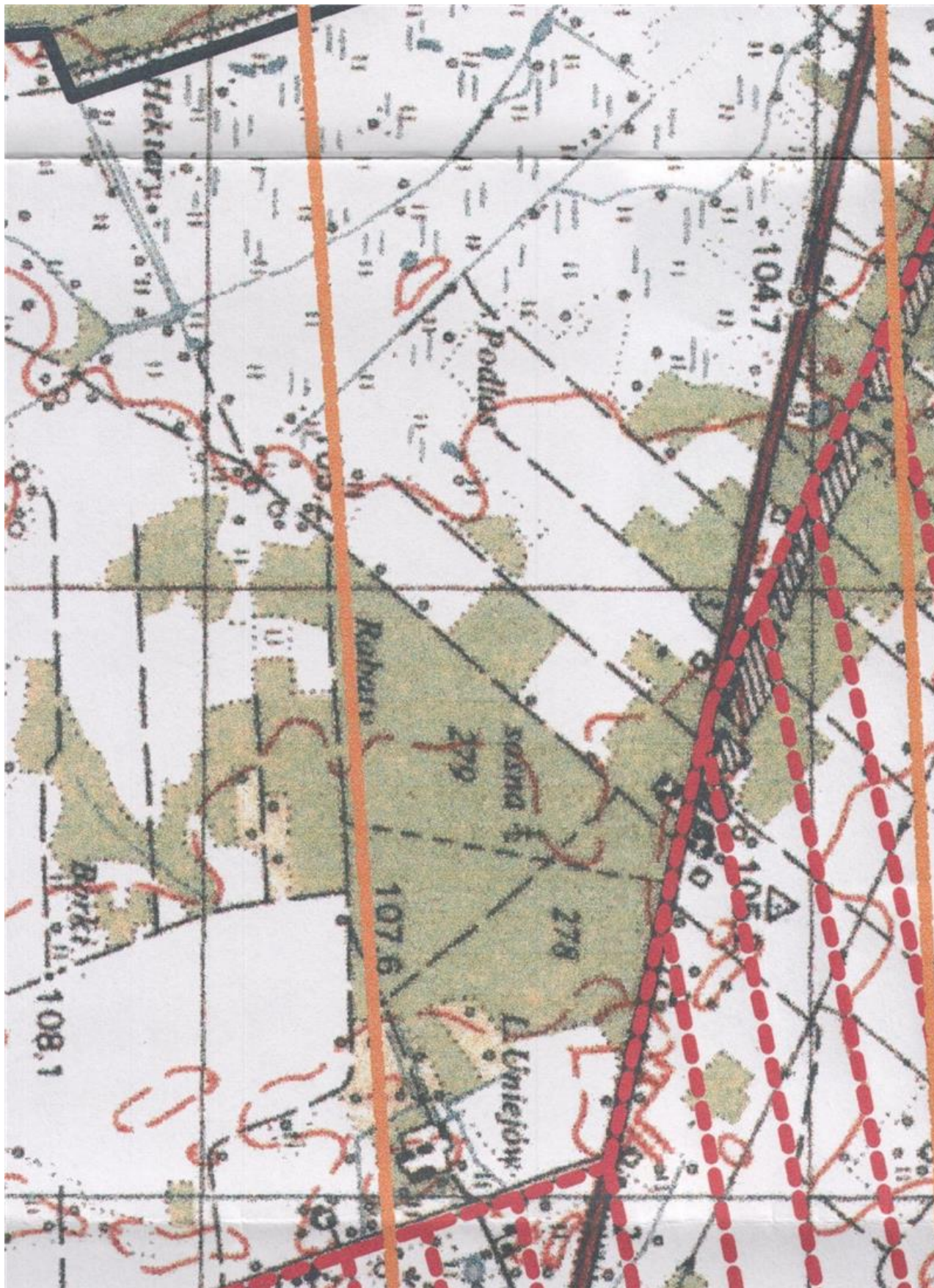
Obszar 8




Obszar 9



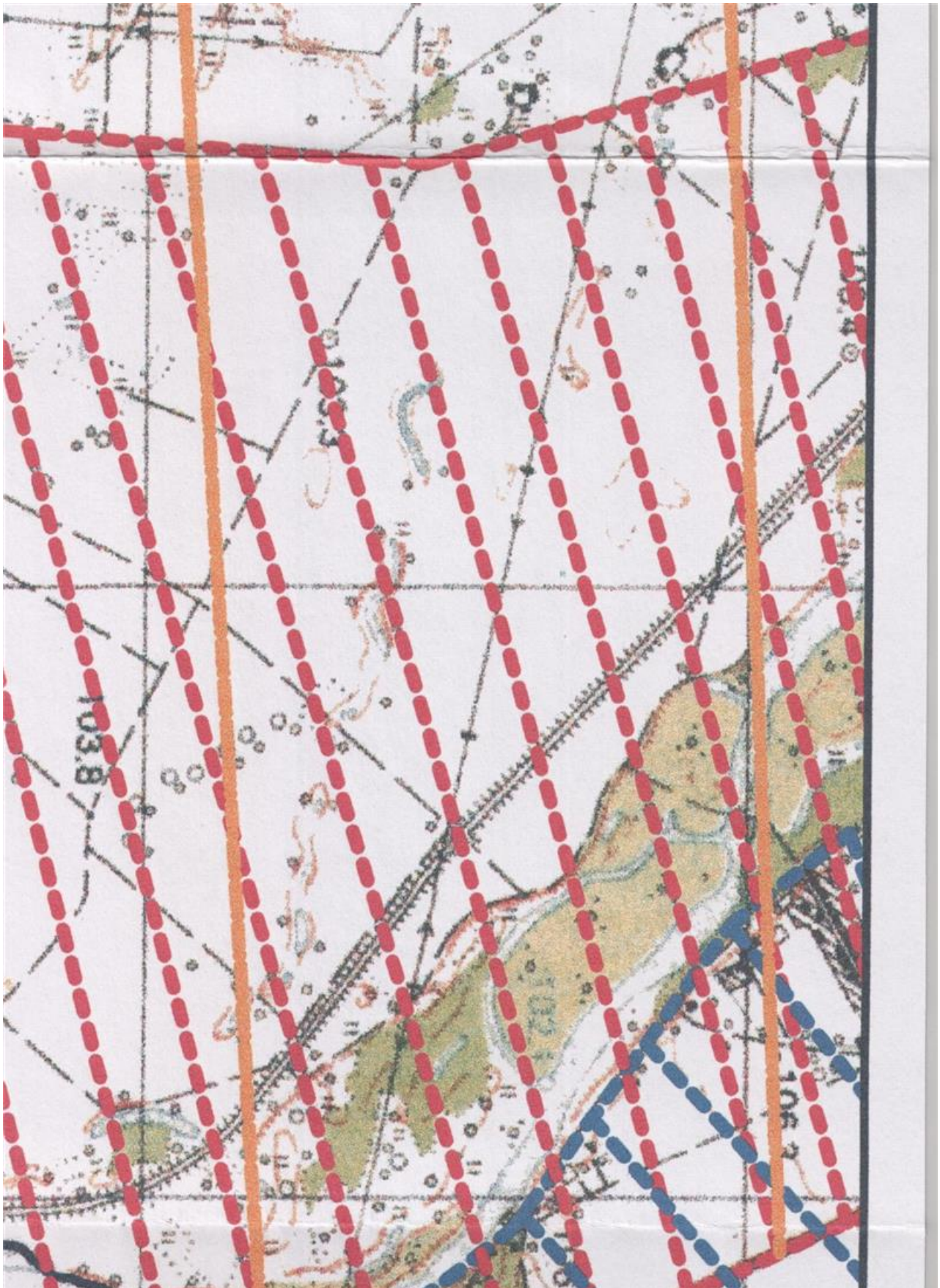
Obszar 10



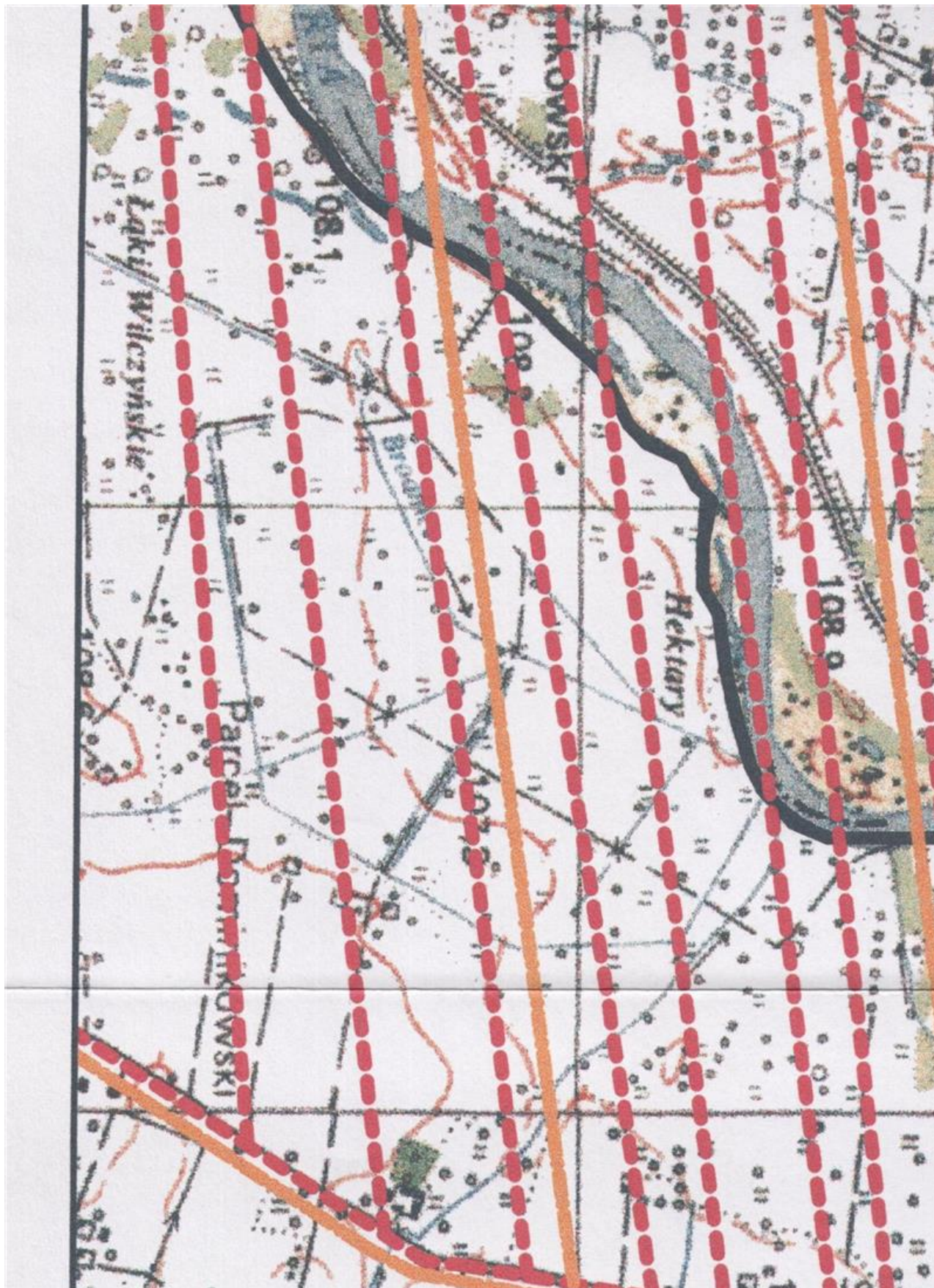
Obszar 11



Obszar 12



Obszar 13



Obszar 14



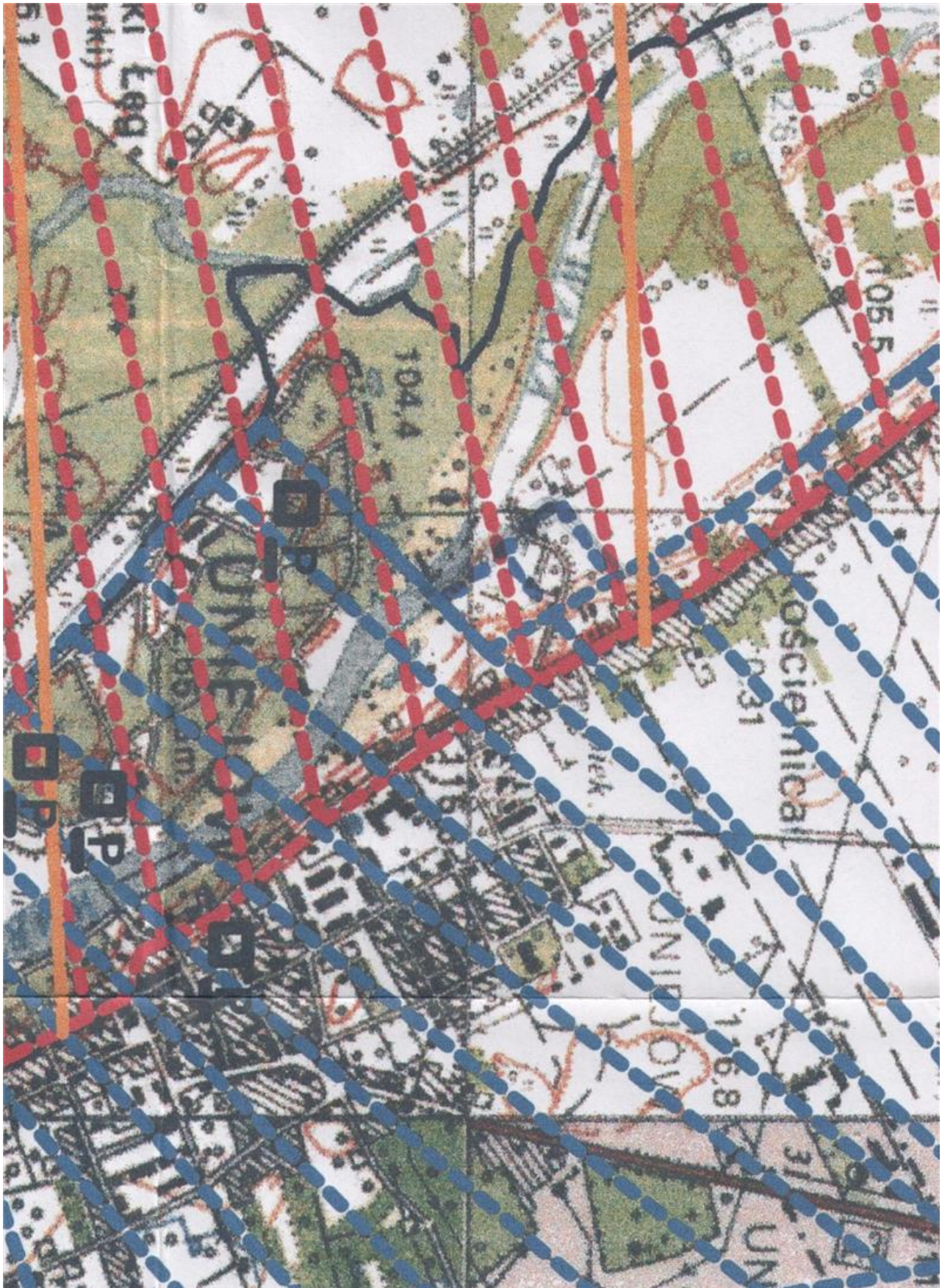
Obszar 15



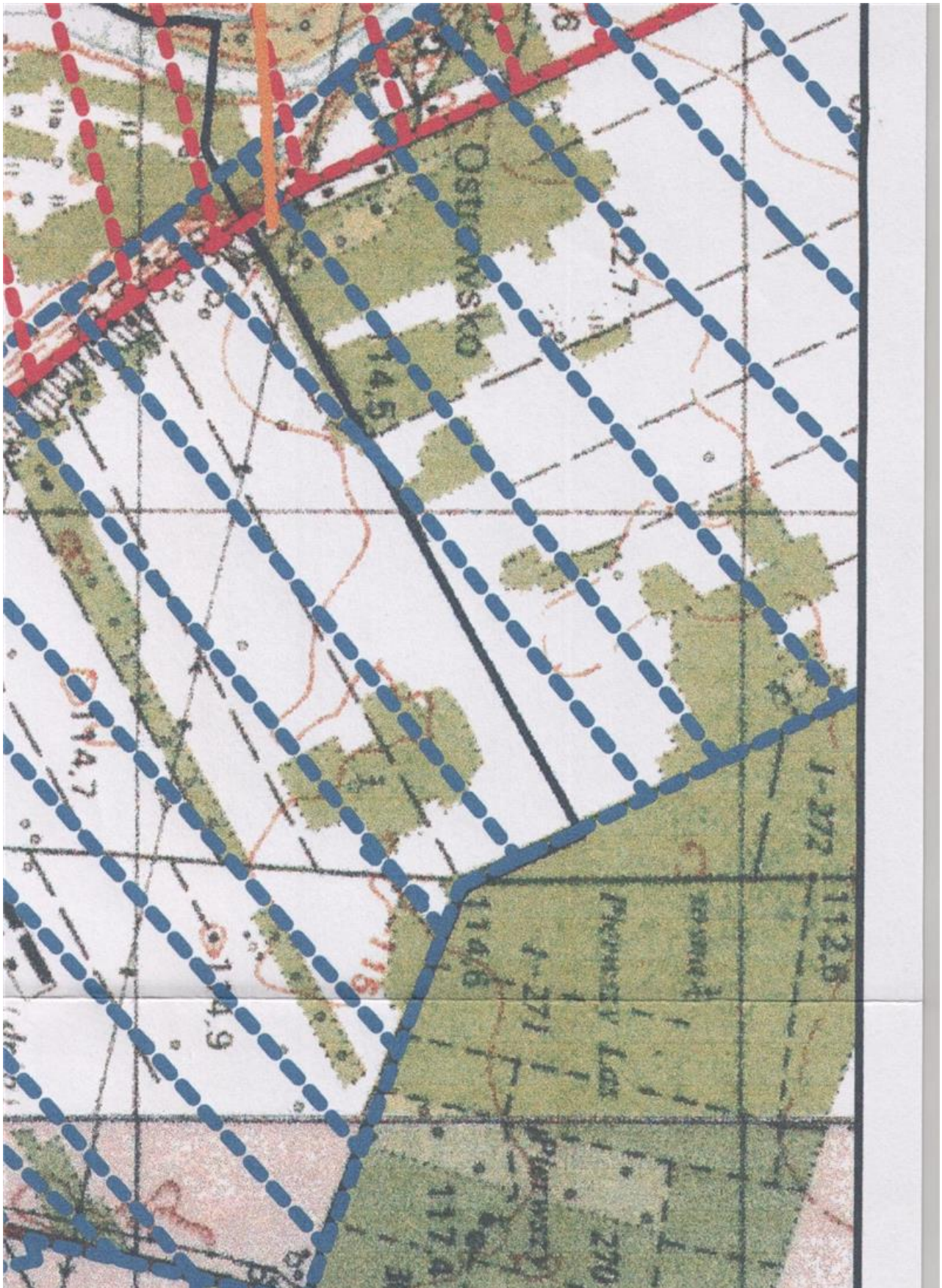
Obszar 16



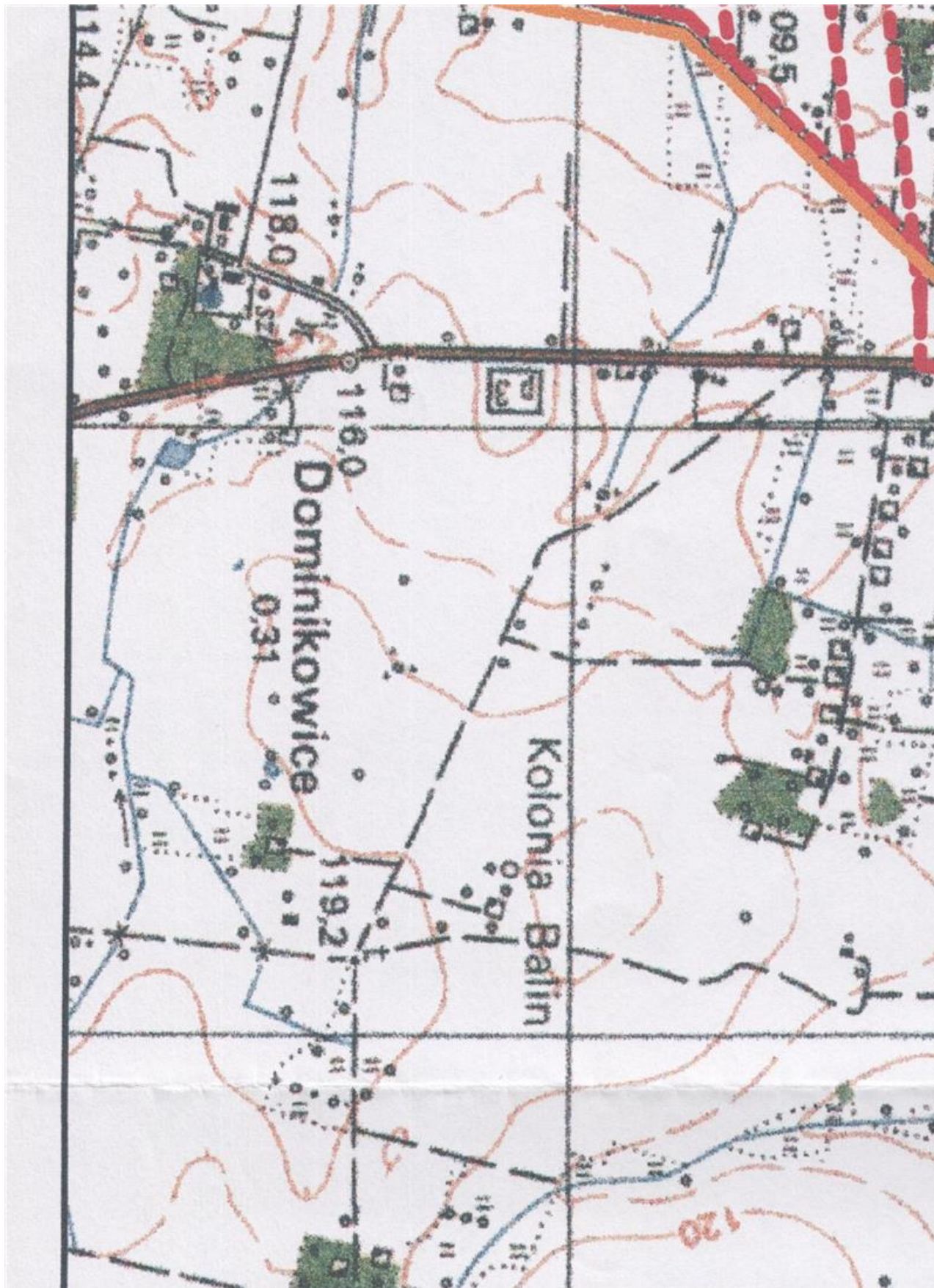
Obszar 17



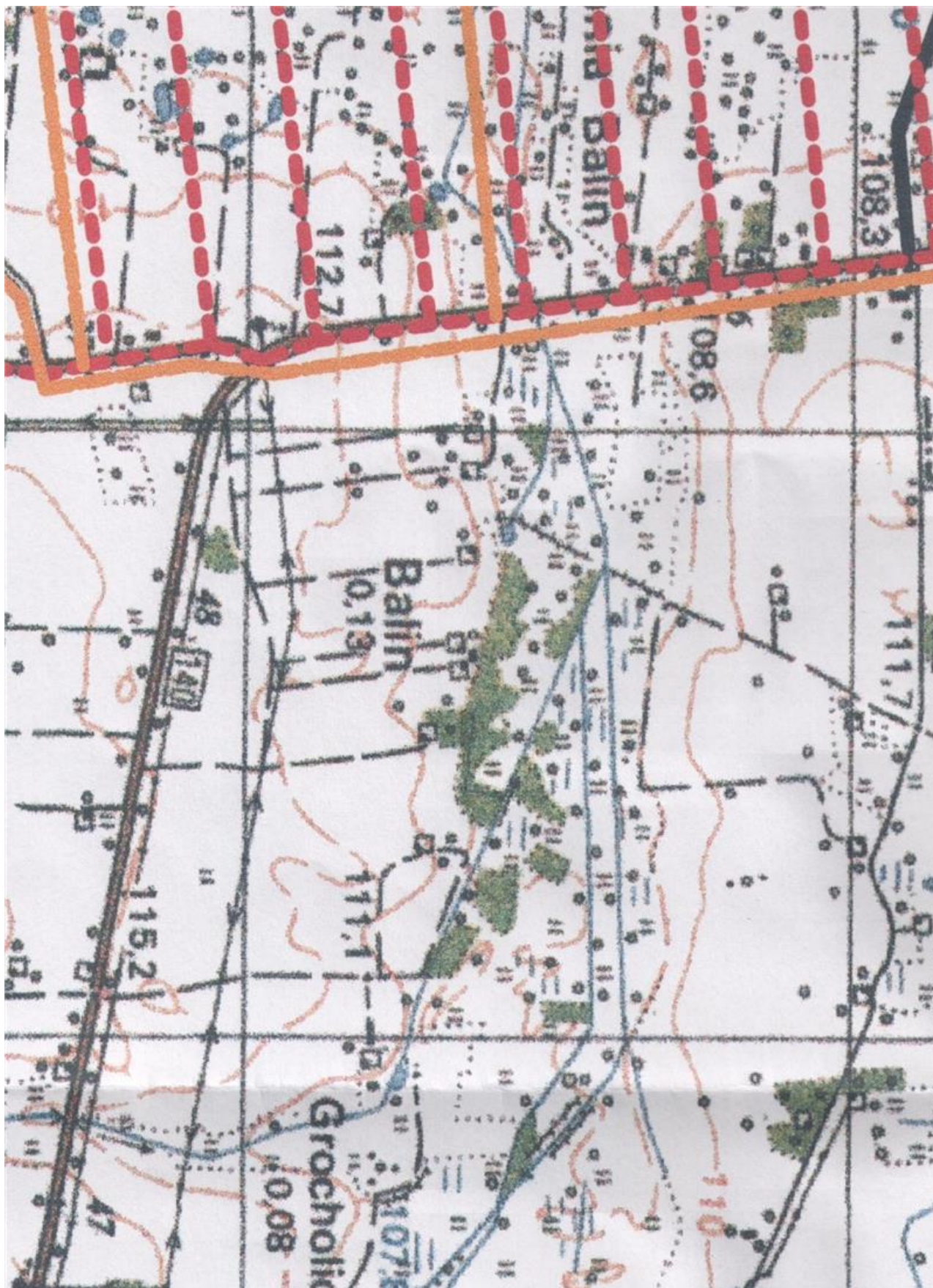
Obszar 18



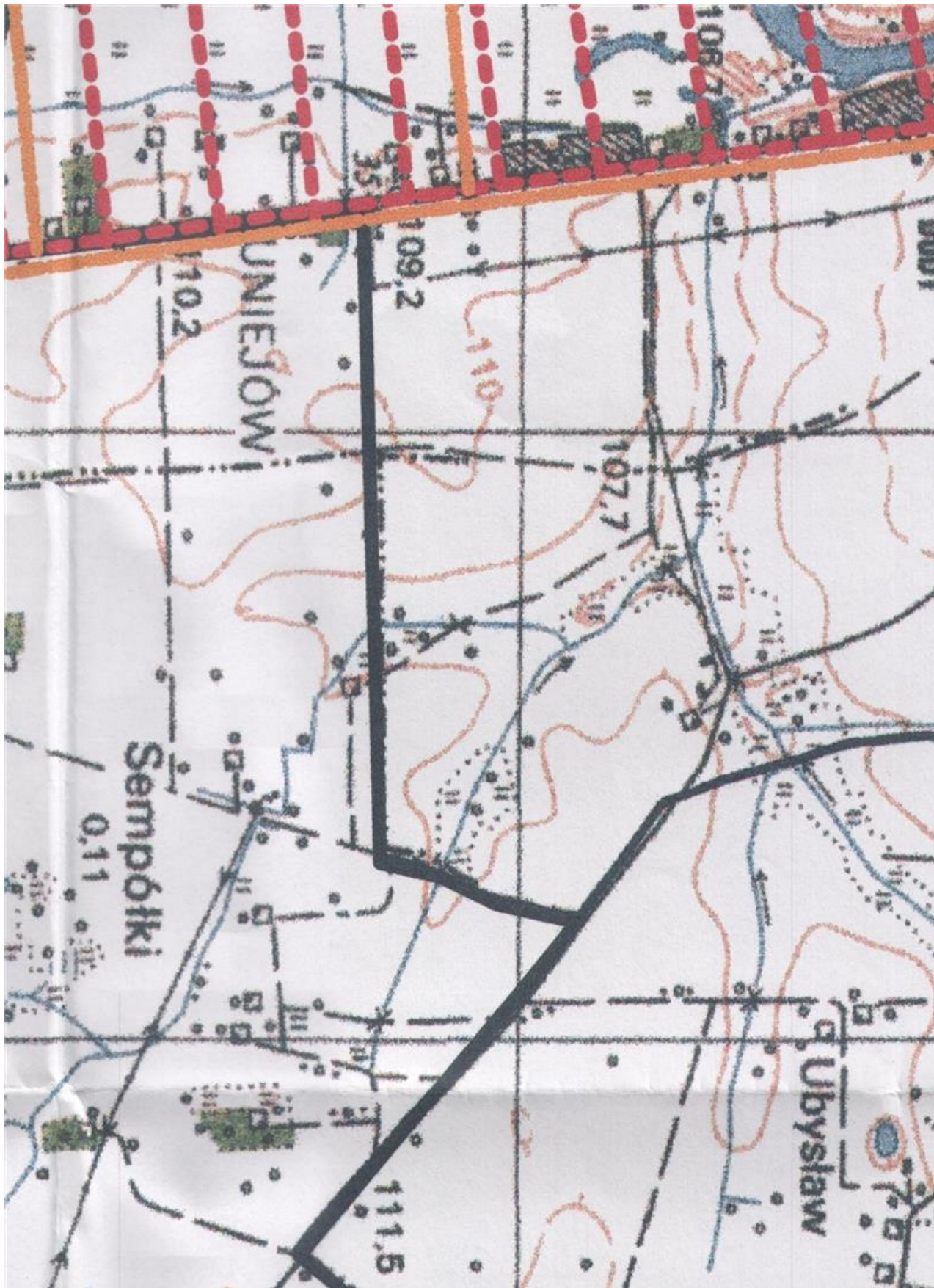
Obszar 19



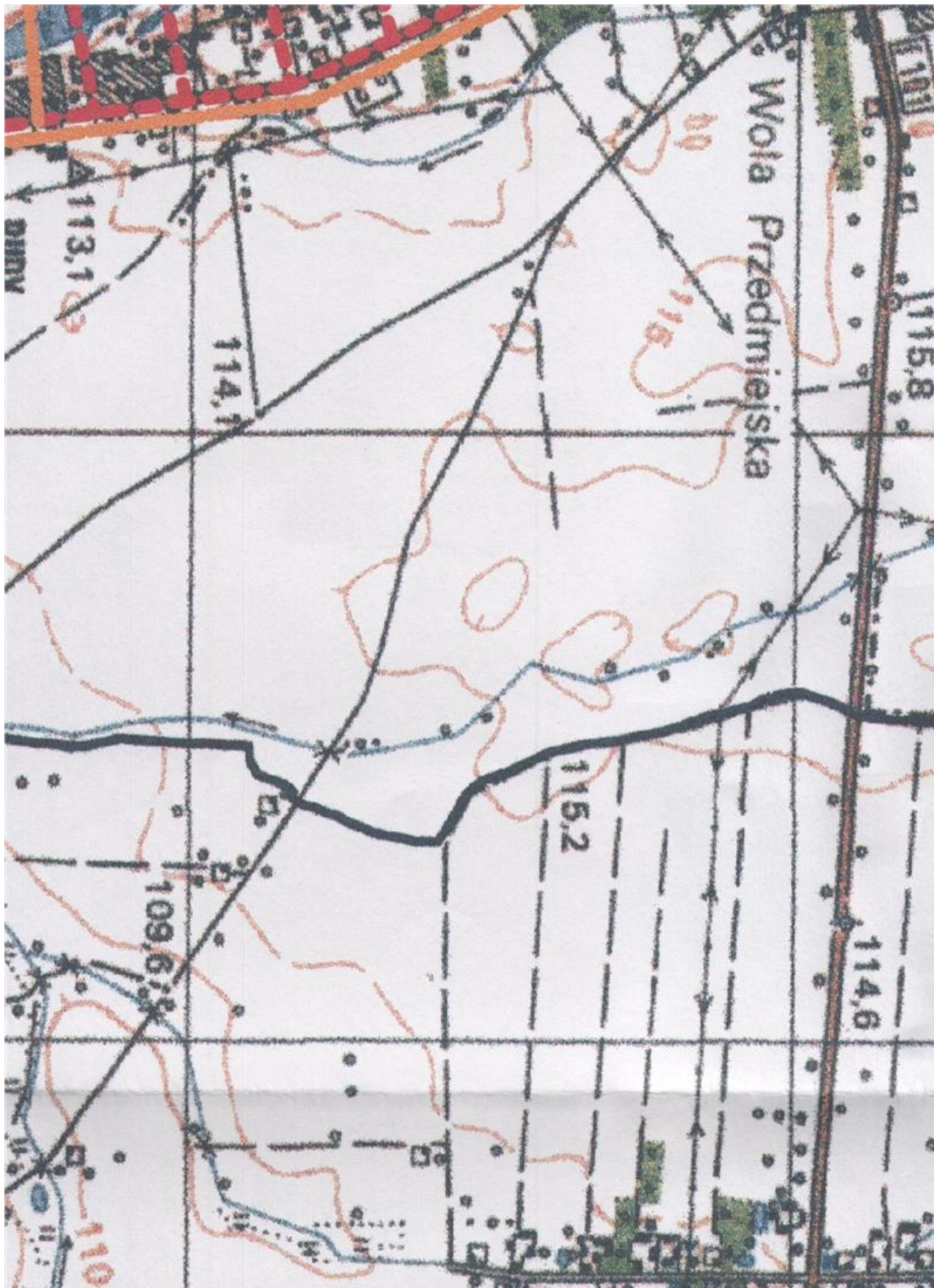
Obszar 20



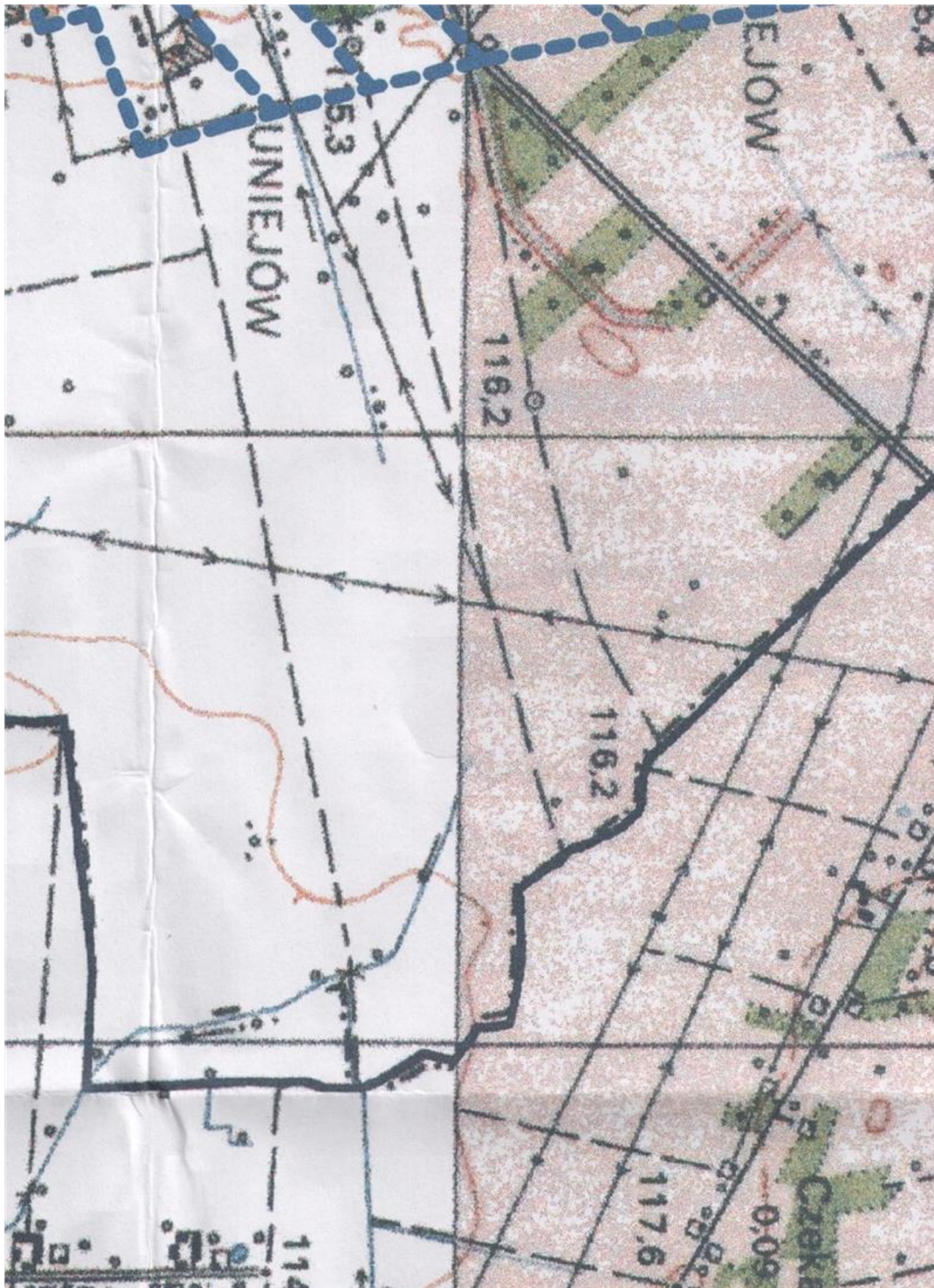
Obszar 21



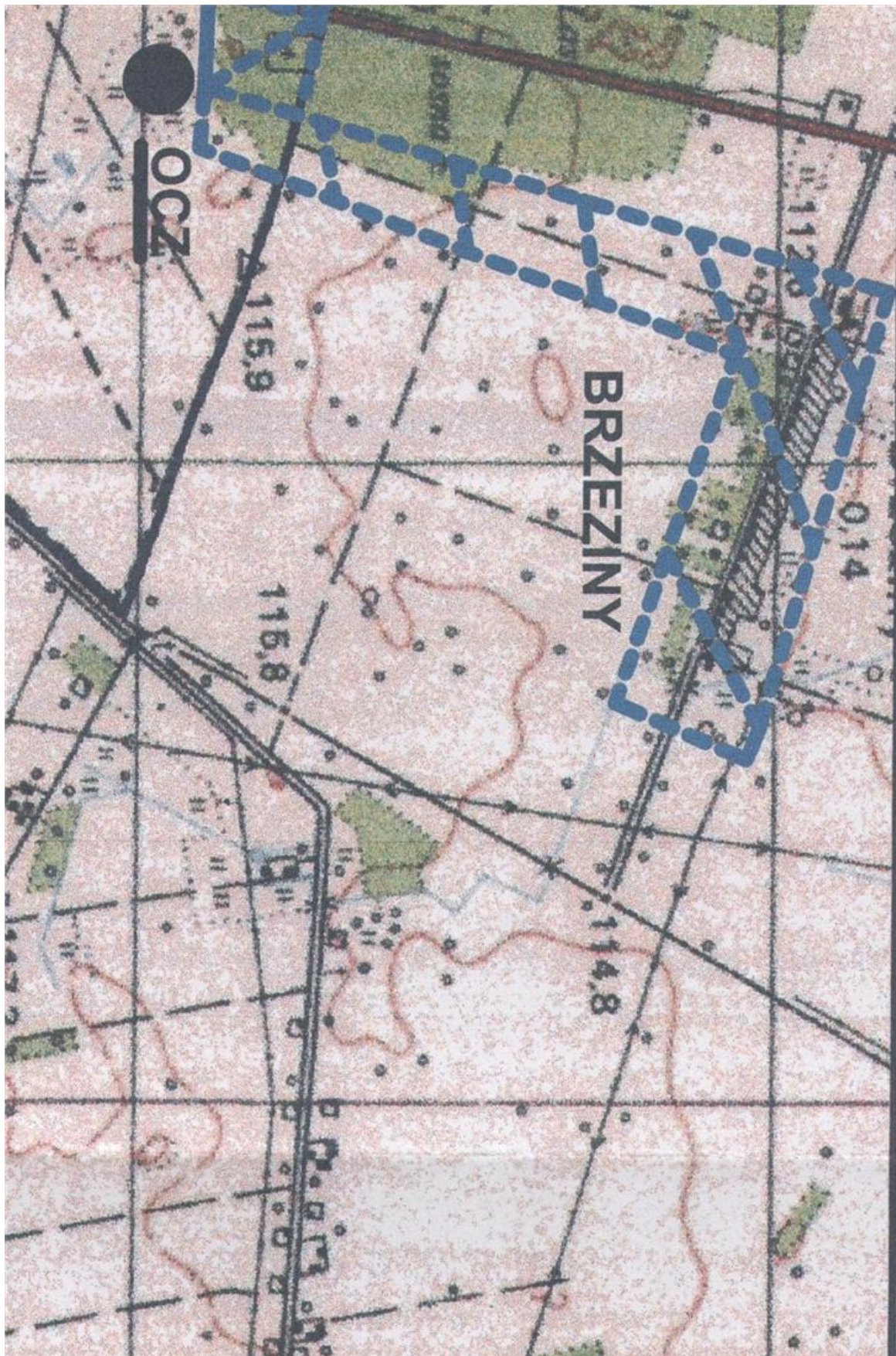
Obszar 22



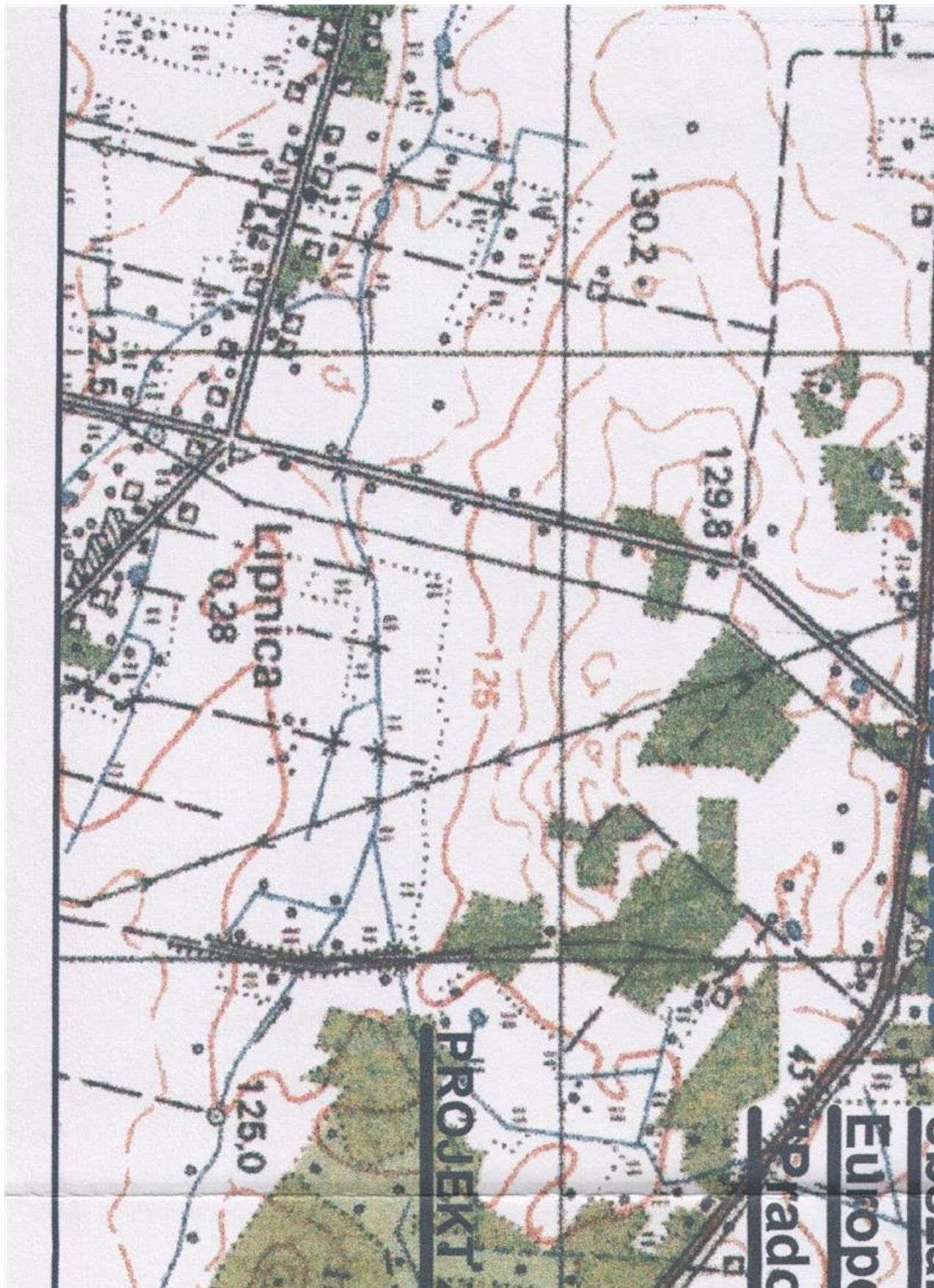
Obszar 23



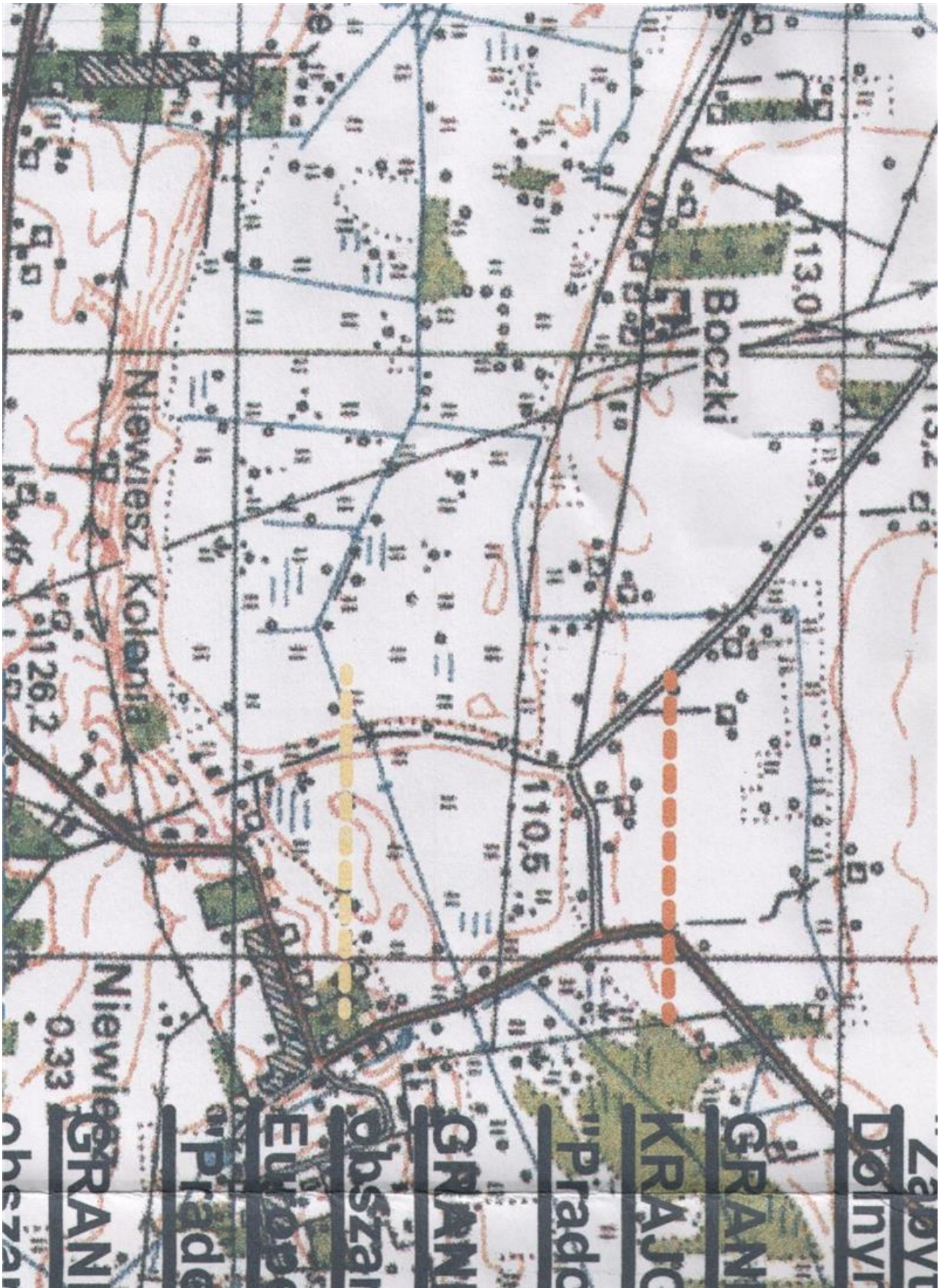
Obszar 24



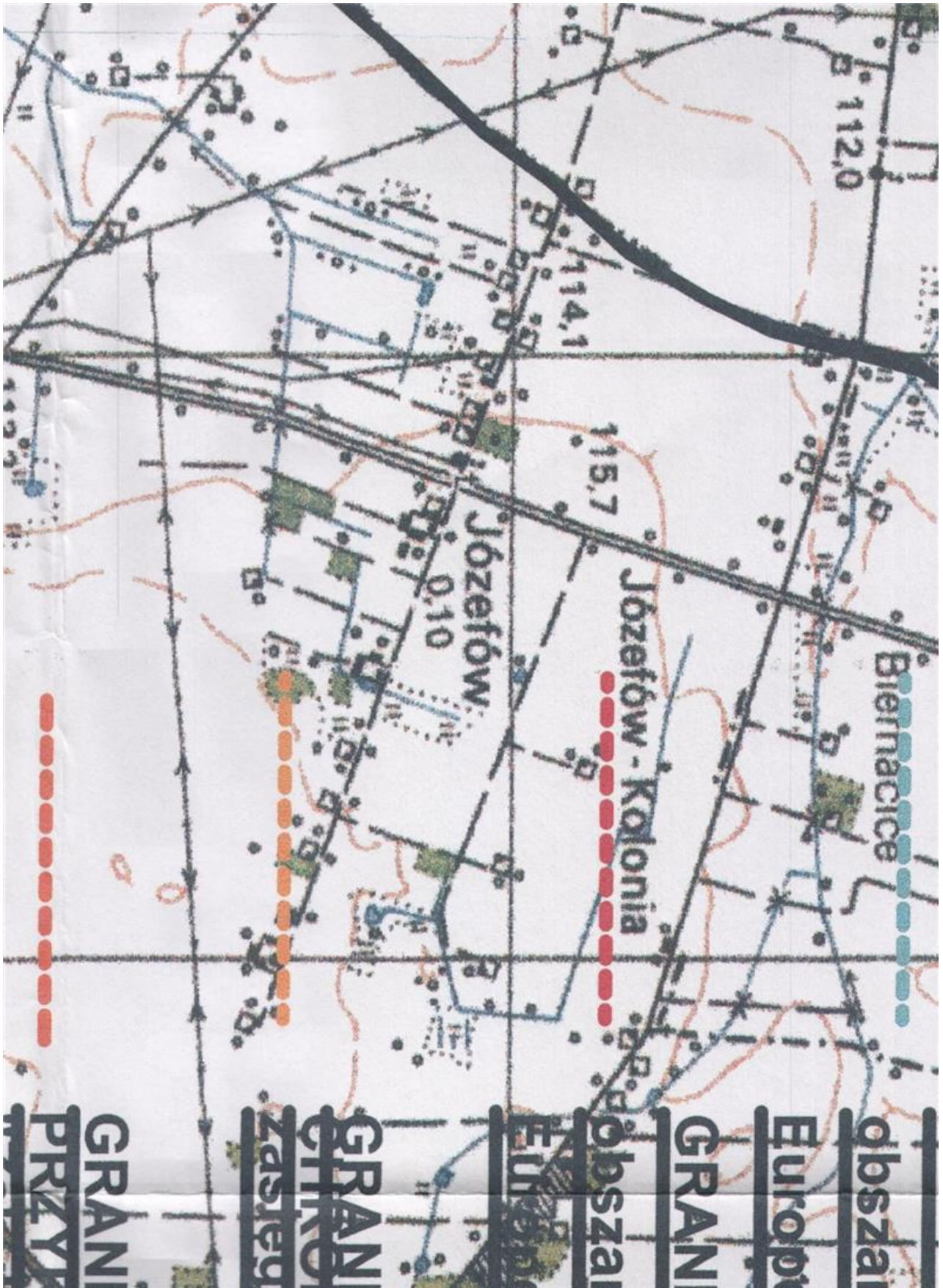
Obszar 25



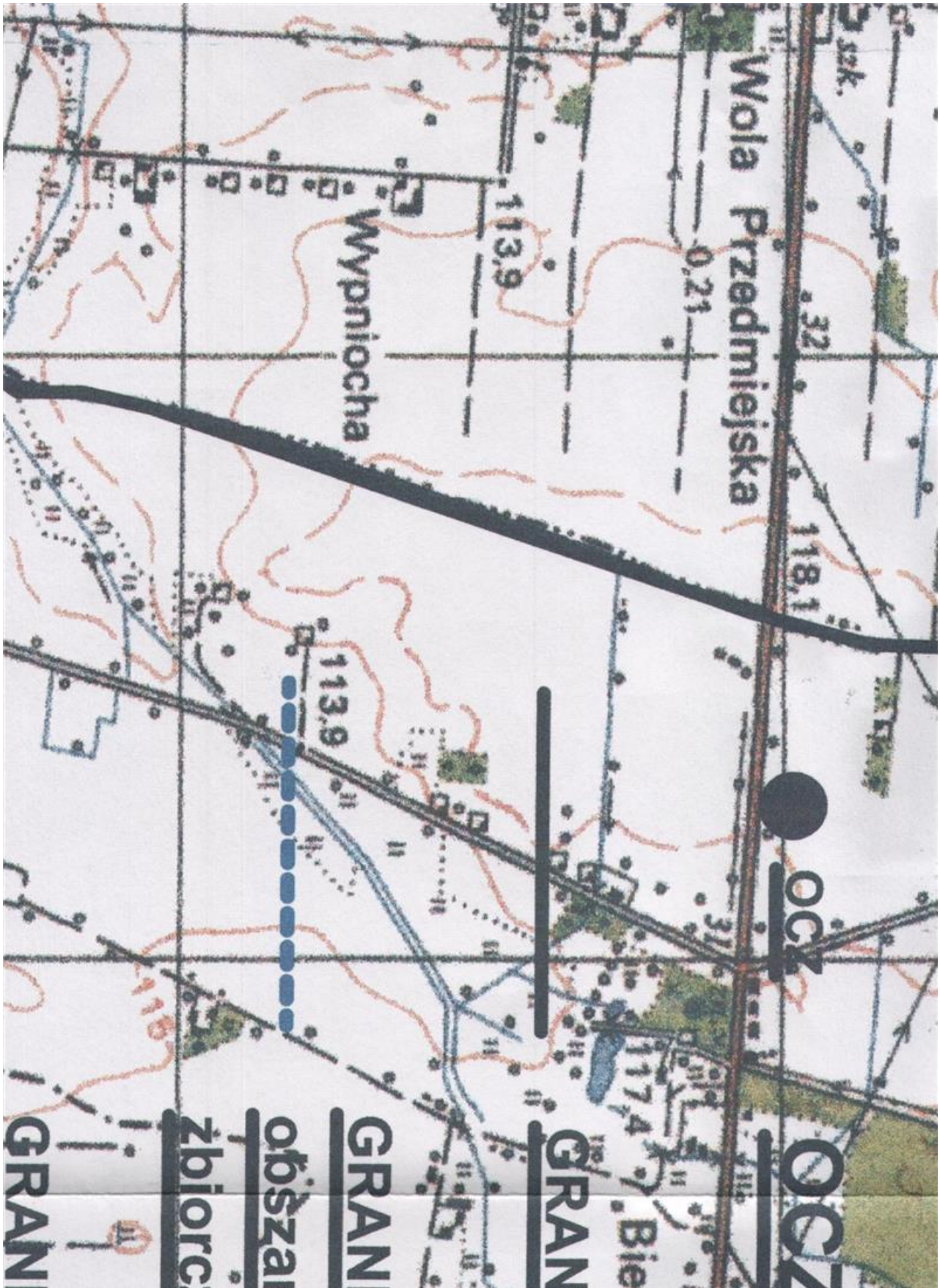
Obszar 26



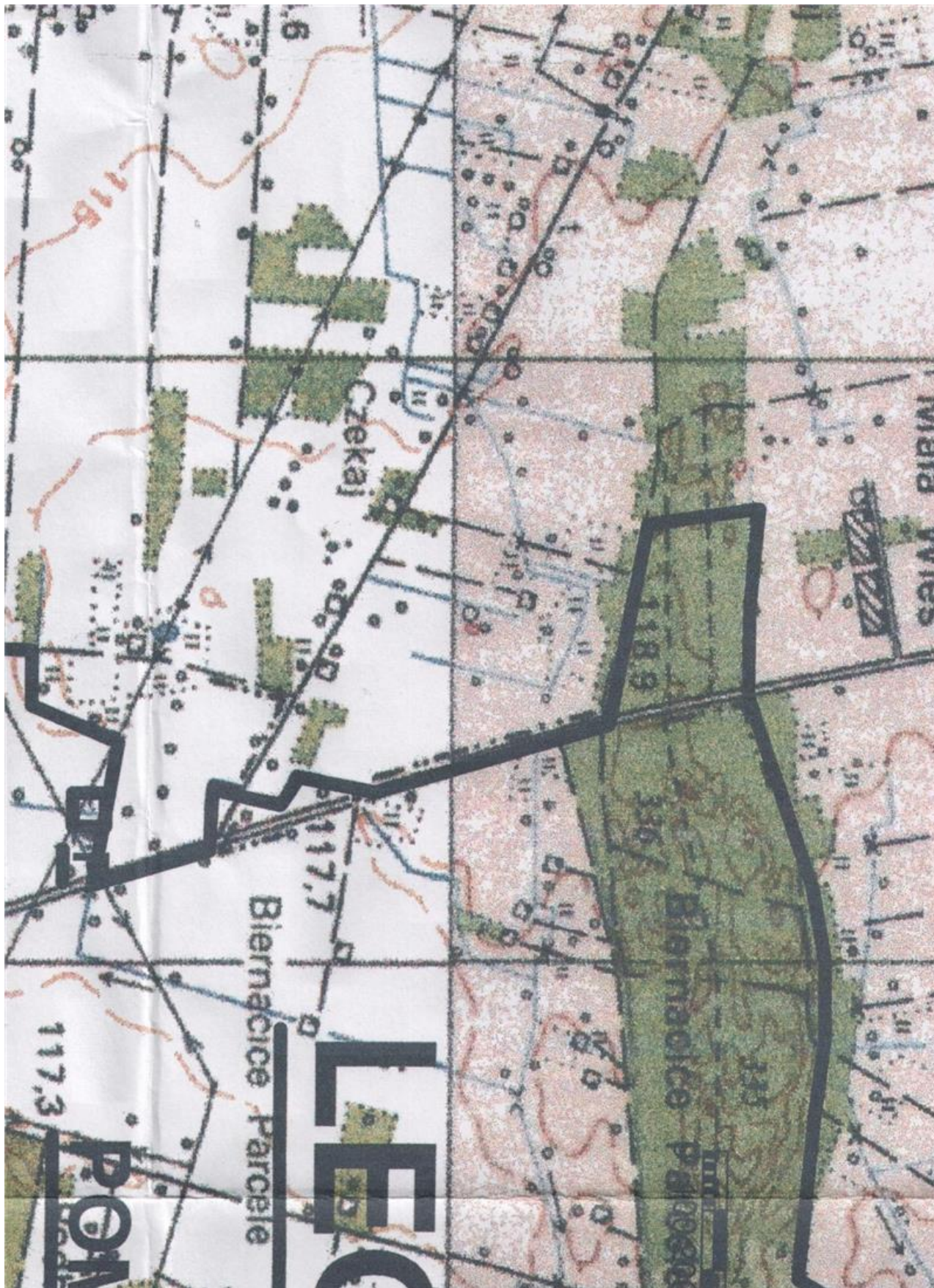
Obszar 27



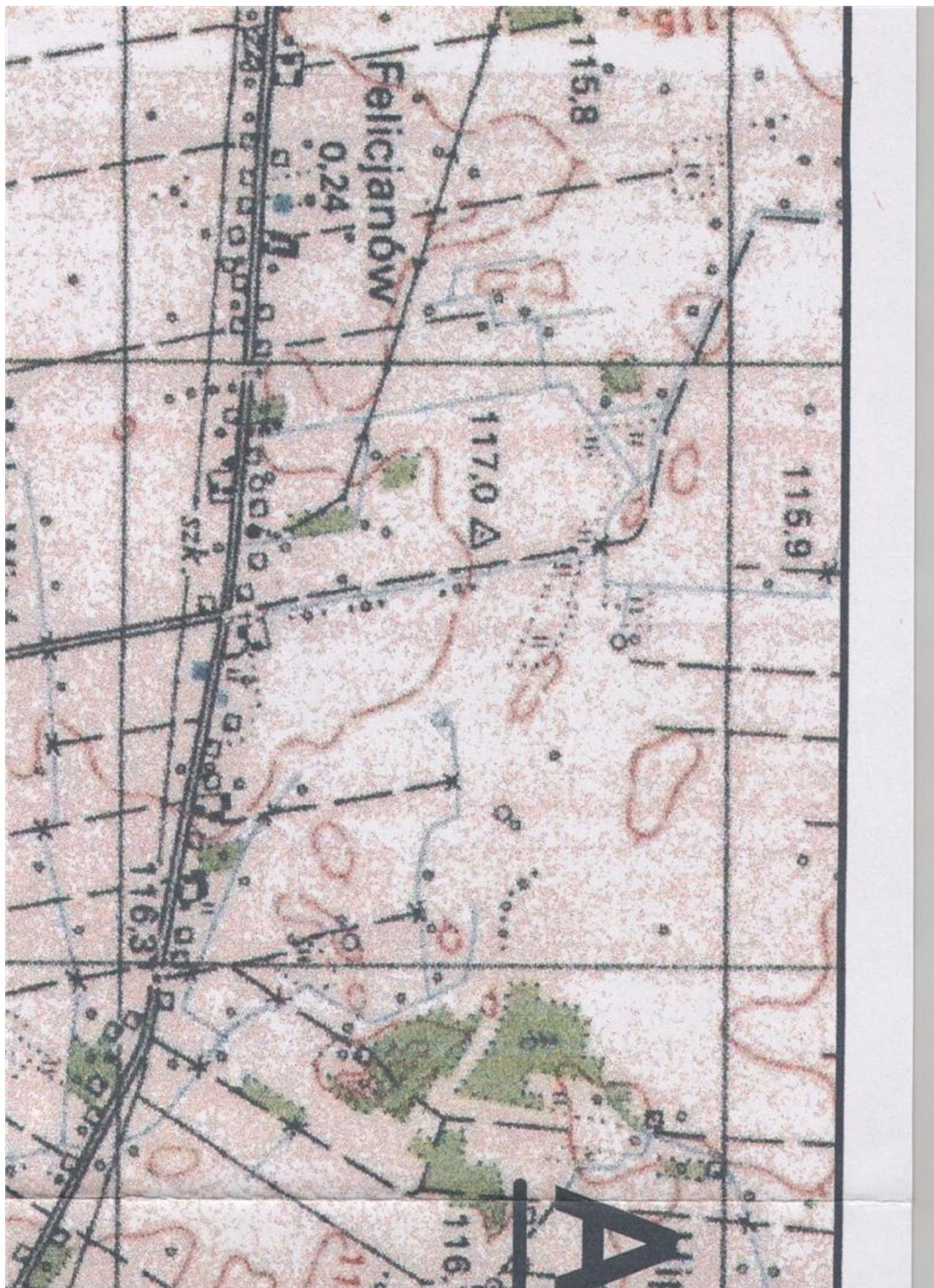
Obszar 28



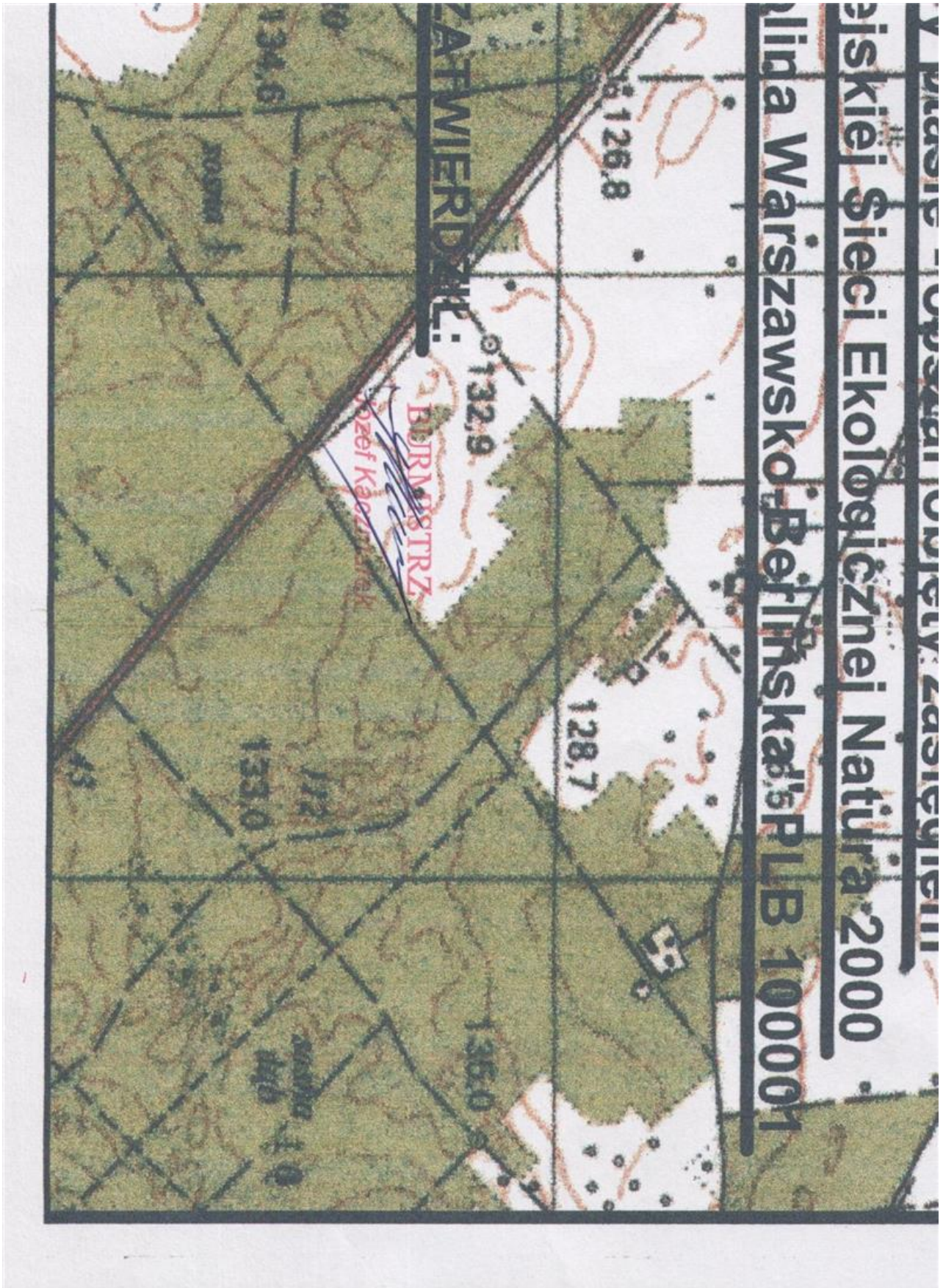
Obszar 29



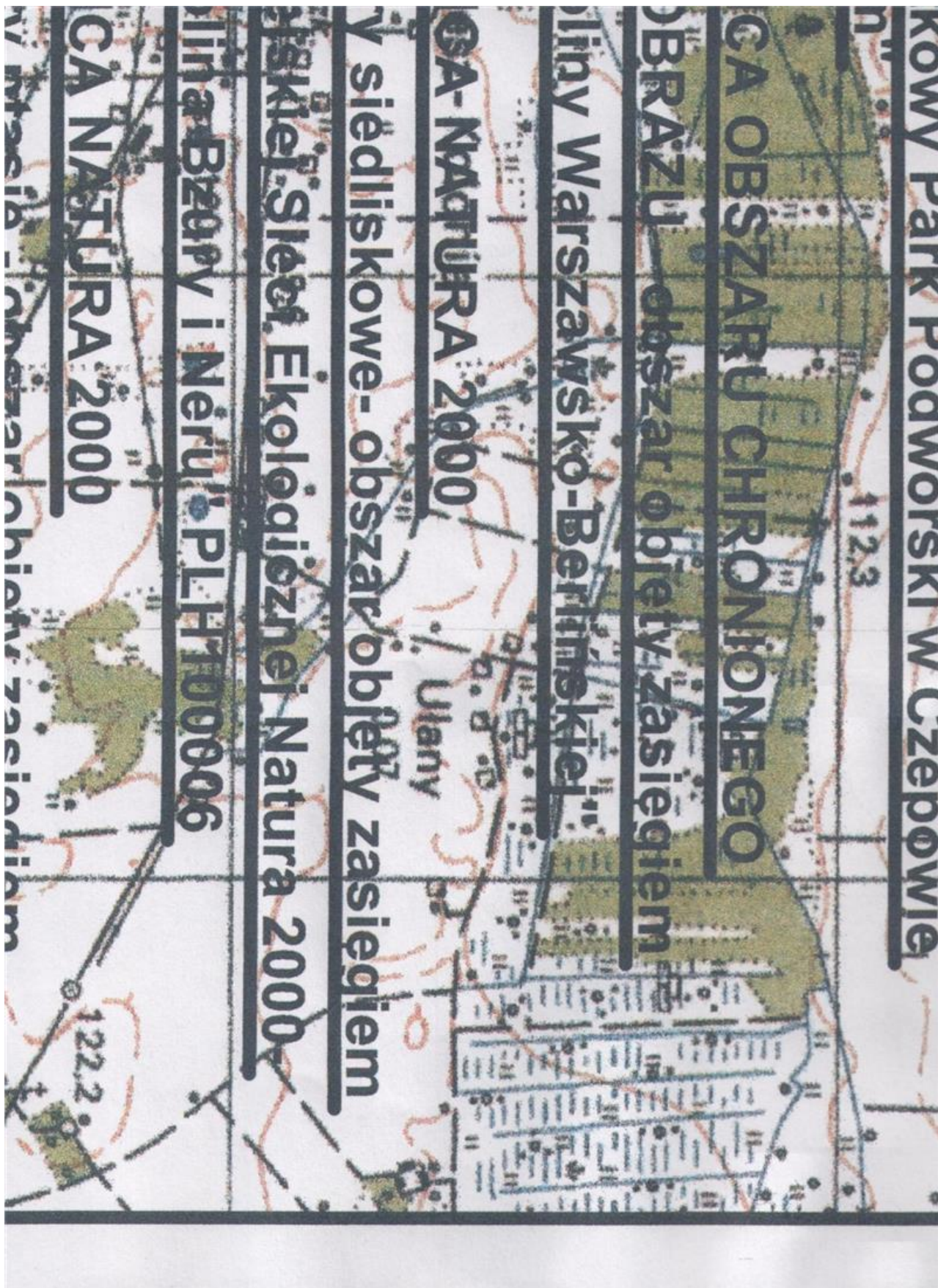
Obszar 30



Obszar 31

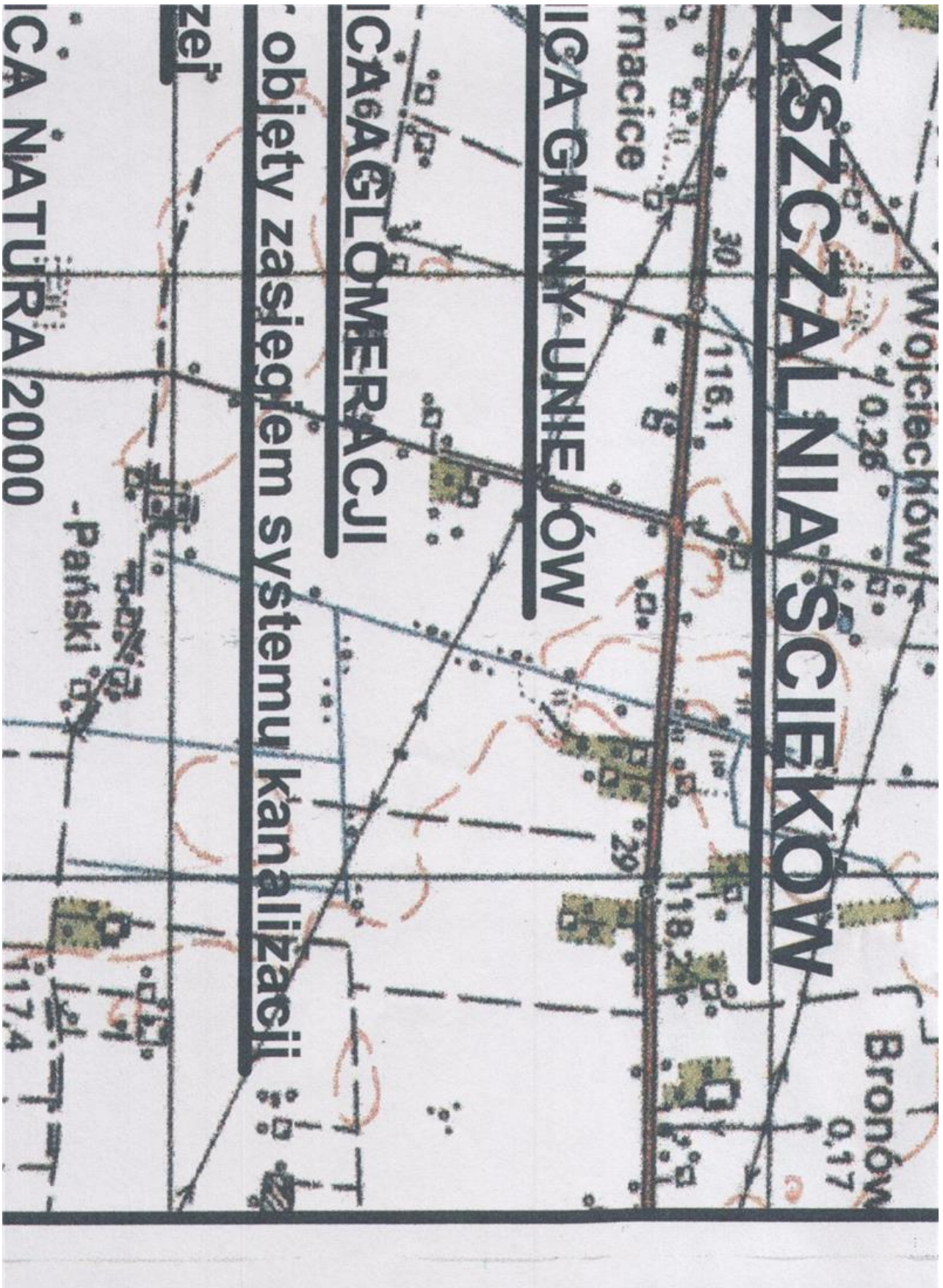


Obszar 32





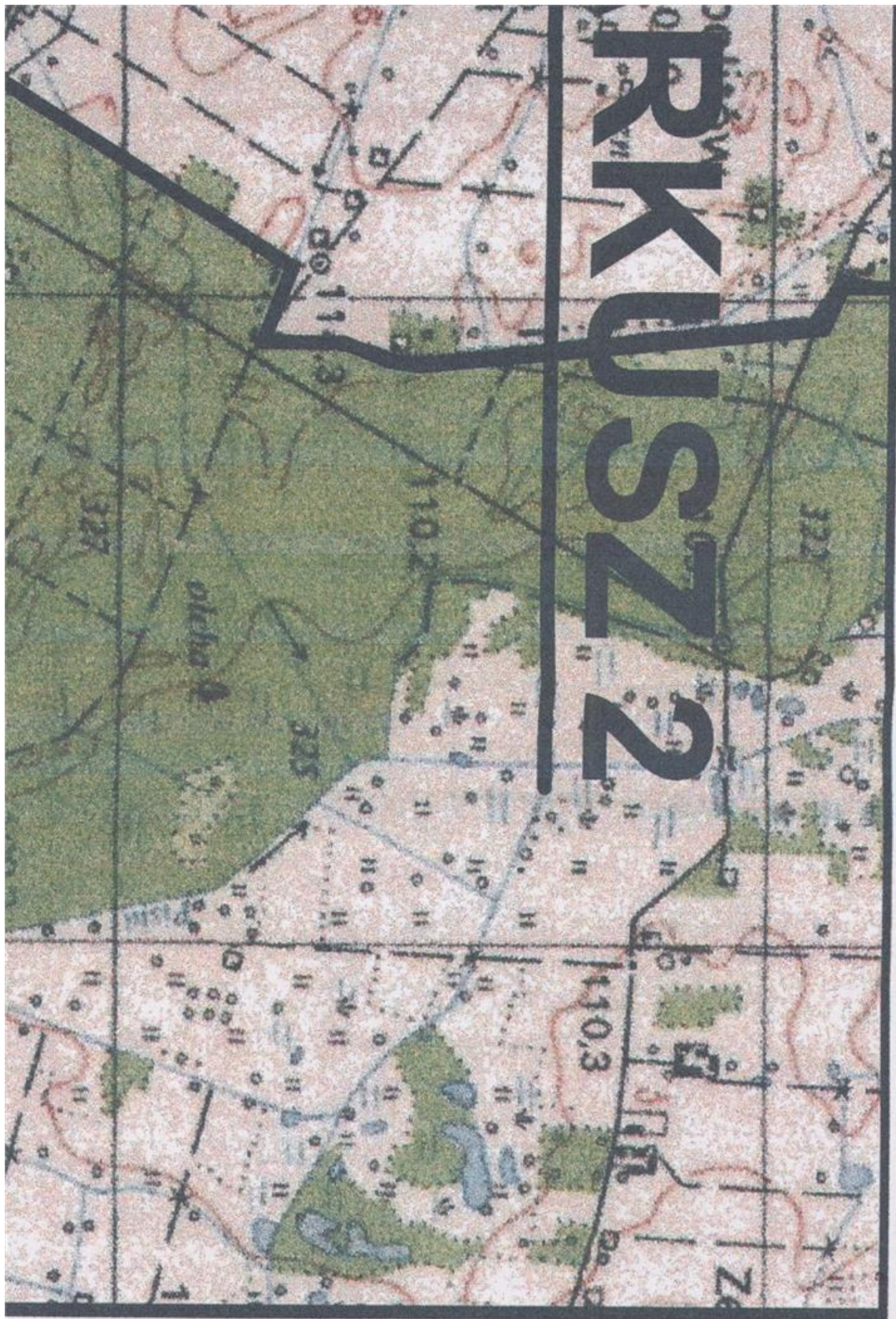
Obszar 34



Obszar 35



Obszar 36



**1:10000**

# LEGENDA:

□ P

**POMNIKI PRZYRODY**

● OCZ

**OCZYSZCZALNIA ŚCIEKÓW****GRANICA GMINY UNIEJÓW****GRANICA AGLOMERACJI****obszar objęty zasięgiem systemu kanalizacji  
zbiorczej****GRANICA NATURA 2000****obszary siedliskowe- obszar objęty zasięgiem  
Europejskiej Sieci Ekologicznej Natura 2000****GRANICA NATURA 2000****obszary ptasie - obszar objęty zasięgiem  
Europejskiej Sieci Ekologicznej Natura 2000****GRANICA NADWARCIAŃSKIEGO CHRONIONEGO****KRAJOBRAZU - obszar objęty zasięgiem****GRANICA ZESPOŁU PRZYRODNICZO-****KRAJOBRAZOWEGO "Zabytkowy Park Podworski  
w Czepowie Dolnym"****GRANICA OBSZARU CHRONIONEGO****KRAJOBRAZU - obszar objęty zasięgiem  
"Pradoliny Warszawsko-Berlińskiej"****GRANICA NATURA 2000****obszary siedliskowe- obszar objęty zasięgiem  
Europejskiej Sieci Ekologicznej Natura 2000-  
"Pradolina Bzury i Neru" PLH100006****GRANICA NATURA 2000****obszary ptasie - obszar objęty zasięgiem  
Europejskiej Sieci Ekologicznej Natura 2000  
"Pradolina Warszawsko-Berlińska" PLB 100001**