



DZIENNIK URZĘDOWY WOJEWÓDZTWA ŁÓDZKIEGO

Łódź, dnia 24 marca 2017 r.

Poz. 1486

UCHWAŁA NR XXVIII/171/17 RADY GMINY DOMANIEWICE

z dnia 3 marca 2017 r.

w sprawie uchwalenia „Programu usuwania azbestu i wyrobów zawierających azbest z terenu Gminy Domaniewice na lata 2016-2021”

Na podstawie art. 18 ust. 2 pkt 15 ustawy z dnia 8 marca 1990 roku o samorządzie gminnym (t.j.: Dz. U. z 2016 r. poz. 446), w związku z art. 84 ust. 1 ustawy z dnia 27 kwietnia 2001 roku – Prawo ochrony środowiska (t.j.: Dz. U. z 2016 r. poz. 672, poz. 831, poz. 903, poz. 1250, poz. 1427), w związku z uchwałą nr 122/2009 Rady Ministrów z dnia 14 lipca 2009 r. w sprawie ustanowienia programu wieloletniego pod nazwą „Program Oczyszczania Kraju z azbestu na lata 2009-2032” (M.P. z 2009 roku Nr 50, poz. 735), zmienionego uchwałą nr 39/2010 z dnia 15 marca 2010 r. (M.P. z 2010 roku nr 33 poz. 481) - Rada Gminy Domaniewice uchwała, co następuje:

§ 1. Uchwała się „Program usuwania azbestu i wyrobów zawierających azbest z terenu Gminy Domaniewice na lata 2016–2021, stanowiący załącznik do niniejszej uchwały.

§ 2. Wykonanie uchwały powierza się Wójtowi Gminy Domaniewice.

§ 3. Traci moc uchwała nr XXIV/149/13 Rady Gminy Domaniewice z dnia 27 marca 2013 r. w sprawie przyjęcia Programu usuwania azbestu i wyrobów zawierających azbest z terenu Gminy Domaniewice na lata 2012–2015 (z uwzględnieniem perspektywy do 2032).

§ 4. Uchwała wchodzi w życie po upływie 14 dni od dnia ogłoszenia w Dzienniku Urzędowym Województwa Łódzkiego.

Przewodniczący Rady Gminy

Ryszard Ogonowski

Załącznik do Uchwały Nr XXVIII/171/17
Rady Gminy Domaniewice
z dnia 3 marca 2017 r.

**PROGRAM
USUWANIA AZBESTU I WYROBÓW ZAWIERAJĄCYCH AZBEST
Z TERENU GMINY DOMANIEWICE NA LATA 2016-2021**

Wykonano przy wsparciu finansowym
Wojewódzkiego Funduszu Ochrony Środowiska i Gospodarki Wodnej w Łodzi



WOJEWÓDZKI FUNDUSZ
OCHRONY ŚRODOWISKA
I GOSPODARKI WODNEJ
W ŁODZI

listopad 2016 r.

SPIS TREŚCI

1. WSTĘP
2. PODSTAWOWE DANE DOTYCZĄCE GMINY DOMANIEWICE
3. CEL I ZADANIA PROGRAMU
4. AZBEST JEGO CHARAKTERYSTYKA I ZASTOSOWANIA W PRZEMYSŁE I W BUDOWNICTWIE
 - 4.1. Azbest - podstawowe dane
 - 4.2. Zastosowanie azbestu w przemyśle i budownictwie
 - 4.3. Klasyfikacja wyrobów zawierających azbest
 - 4.4. Korozja powierzchni płyt azbestowych i emisja włókien azbestu
5. PROGRAM RZĄDOWY USUWANIA AZBESTU I WYROBÓW ZAWIERAJĄCYCH AZBEST STOSOWANYCH NA TERYTORIUM POLSKI – W ASPEKCIE LOKALNEGO PROGRAMU
 - 5.1. Wprowadzenie
 - 5.2. Zawartość i dane z POKzA
 - 5.3. Cele POKzA
 - 5.4. Składowanie (unieszkodliwianie) odpadów azbestowych
 - 5.5. Szacowane koszty realizacji POKzA w okresie 30 lat
 - 5.6. Szacowane dochody POKzA
 - 5.7. Przeznaczenie środków finansowych zarezerwowanych w POKzA
 - 5.8. Zarządzanie POKzA
6. PROCEDURY BEZPIECZNEGO POSTĘPOWANIA Z WYROBAMI ZAWIERAJĄCYMI AZBEST
7. PLAN OCHRONY ZDROWIA MIESZKAŃCÓW PRZED SZKODLIWOŚCIĄ AZBESTU
 - 7.1. Ogólne zasady ochrony zdrowia mieszkańców
 - 7.2. Oddziaływanie azbestu na zdrowie
 - 7.3. Profilaktyka zagrożeń
 - 7.4. Profilaktyka w stosunku do osób zatrudnionych podczas prac usuwania azbestu
 - 7.5. Profilaktyka w stosunku do otoczenia
 - 7.6. Likwidowanie skutków narażenia
8. OPIS NAJLEPSZYCH DOSTĘPNYCH TECHNIK ZWIĄZANYCH Z PRACAMI PRZY AZBEŚCIE I DZIAŁANIA ALTERNATYWNE
 - 8.1. Opis technik
 - 8.2. Opis działań alternatywnych
9. FINANSOWANIE PRAC ZWIĄZANYCH Z USUWANIEM AZBESTU – DOSTĘPNE FUNDUSZE I PROGRAMY
10. INWENTARYZACJA WYROBÓW ZAWIERAJĄCYCH AZBEST NA TERENIE GMINY DOMANIEWICE
 - 10.1. Rozmiary zadania i ramowy plan realizacji
 - 10.2. Aktualizacja i monitoring
11. STOPIEŃ PILNOŚCI PRAC W ŚWIETLE OCEN STANU TECHNICZNEGO OBIEKTÓW Z WBU-DOWANYM AZBESTEM

12. ODDZIAŁYWANIE REALIZACJI PROGRAMU NA ŚRODOWISKO
13. STRESZCZENIE W JĘZYKU NIESPECJALISTYCZNYM
14. BIBLIOGRAFIA
15. ZAŁĄCZNIKI

1. WSTĘP

Na terenie naszego kraju funkcjonowało około 26 zakładów produkujących wyroby cementowo-azbestowe. Po II wojnie światowej do Polski sprowadzono około 2 mln ton azbestu, z czego aż 80-85% zostało wykorzystywane w budownictwie (rury, pokrycia dachowe itp.). Ze względu na dużą szkodliwość włókien azbestowych i bardzo duże wykorzystanie materiałów zawierających szkodliwe włókna Sejm Rzeczypospolitej Polskiej na postawie rezolucji w sprawie programu wycofania azbestu z gospodarki z dnia 19.06.1997 r. (M.P. z 1997 r. Nr 38, poz. 373) oraz obowiązującej wówczas ustawy z dnia 19.06.1997r. o zakazie stosowania wyrobów zawierających azbest (Dz. U. Nr 101, poz. 628, z 1998 r. Nr 156, poz. 1018, z 2000 r. Nr 88, poz. 986 oraz z 2001 r. Nr 100, poz. 1085 i Nr 154, poz. 1793, Dz. U. z 2004 r. Nr 3, poz. 20, z późn. zm.) przyjął w dniu 14.05.2002 r. do realizacji „Program usuwania azbestu i wyrobów zawierających azbest stosowanych na terytorium Polski” w okresie do 2032 r. Aktualnie program ten występuje pod nazwą „Program Oczyszczania Kraju z Azbestu na lata 2009-2032” (uchwalony przez Radę Ministrów w dniu 14 lipca 2009 r., zmieniony uchwałą Rady Ministrów z dnia 15 marca 2010 r.) i jest kontynuacją i aktualizacją celów oraz zadań ustalonych w ww. „Programie usuwania azbestu i wyrobów zawierających azbest stosowanych na terytorium Polski”.

Do ww. założeń możemy zaliczyć:

- usunięcie i unieszkodliwienie wyrobów zawierających azbest,
- minimalizacja negatywnych skutków jakie ma azbest i wyroby zawierające azbest na zdrowie człowieka,
- likwidacja szkodliwego oddziaływania azbestu na środowisko naturalne.

Realizacja krajowego programu wymaga zaangażowania administracji publicznej i różnych instytucji działających na trzech poziomach:

- 1) centralnym: Rada Ministrów, minister właściwy do spraw gospodarki, Główny Koordynator Programu oraz Rada Programowa działająca jako organ opiniotwórczy;
- 2) wojewódzkim: samorząd województwa;
- 3) lokalnym: samorząd powiatowy, samorząd gminny.

„Program Oczyszczania Kraju z Azbestu w latach 2009-2032” określa zakres działania samorządu powiatowego i gminnego.

Niniejszy „Program usuwania wyrobów zawierających azbest dla Gminy Domaniewice na lata 2016–2019” jest aktualizacją pierwotnego „Programu usuwania wyrobów zawierających azbest z terenu Gminy Domaniewice na lata 2012-2015 z uwzględnieniem perspektywy do 2032 roku” przyjętego Uchwałą Nr XXIV/149/13 Rady Gminy Domaniewice z dnia 27.03.2013 r.

Program powstał na zamówienie władz Gminy Domaniewice, który ma na celu po pierwsze:

- wypełnienie obowiązku dotyczącego posiadania i wdrażania aktualnego PROGRAMU, a po wtóre i co najważniejsze,
- ma na celu doprowadzenie do całkowitego wyeliminowania wyrobów zawierających azbest znajdujących się na terenie gminy Domaniewice w perspektywie czasowej do roku 2032.

Ponadto funkcjonowanie PROGRAMU otwiera drogę do starania się o dofinansowania działań związanych z demontażem, transportem i składowaniem (unieszkodliwieniem) wyrobów azbestowych, dzięki m.in. temu, że wraz z aktualną inwentaryzacją szacuje koszty poszczególnych etapów (lat) stopniowego usuwania wyrobów azbestowych. Niniejszy dokument swoim zasięgiem dotyczy obszaru jednej gminy.

2. PODSTAWOWE DANE DOTYCZĄCE GMINY DOMANIEWICE

Dane ogólne

Gmina Domaniewice położona jest na Wyżynie Zachodnio – Łódzkiej. W strefie dogodnych połączeń komunikacyjnych: kolejowego Łódź – Łowicz i drogowego – trasa krajowa nr 14 łącząca Łódź z Warszawą. W odległości 17 km od Łowicza.

W obrębie gminy znajduje się dwanaście miejscowości: Domaniewice, Krępa, Reczyce, Rogózno, Skaratki, Skaratki pod Las, Skaratki pod Rogózno, Sapy, Stroniewice, Strzebieszew, Lisiewice Małe, Lisiewice Duże.

Gmina zajmuje powierzchnię 86,2 km². Obecnie na terenie gminy zamieszkuje 4 652 osób (stan na 31.12.2014 r.).

Położenie fizycznogeograficzne

Gmina Domaniewice położona jest w centralnej Polsce w północno-wschodniej części województwa łódzkiego, w południowo-zachodniej części powiatu łowickiego, w odległości około 35 km od Łodzi i prawie 90 km od Warszawy.

Od południowego-wschodu gmina Domaniewice sąsiaduje z gminą Łyszkowice, od południowego zachodu z gminą Głowno, od północnowschodniego – z gminą Łowicz, a od północnegozachodu – Bielawy.

Środowisko

Na obszarze gminy znajdują się duże obszary leśne oraz akweny wodne w postaci stawów Rydwan (80ha) i Okręt (200ha). Stawy Okręt i Rydwan to największa w Polsce Centralnej ostoja ptaków, a także dwa największe w tej części Polski stawy rybackie. Starszy ze stawów to Okręt. Wykopano go w I połowie XVI wieku za Prymasa Jana Łaskiego. Drugi staw - Rydwan - powstał za Prymasa Jakuba Uchańskiego pod koniec XVI wieku. Od początku prowadzona była tu gospodarka rybacka.

Badania ornitologiczne, zapoczątkowane pod koniec lat siedemdziesiątych, potwierdziły występowanie tutaj licznych gatunków zwierząt i roślin podlegających prawnej ochronie. Kilka gatunków ptaków umieszczonych zostało w krajowej i europejskiej Czerwonej Księdze zwierząt zagrożonych wyginięciem (bąk, błotniak łąkowy, błotniak zbożowy, derkacz, kropiatka, zielonka, wąsatka). Na stawach rosną także chronione gatunki roślin np. grzebień biały, grąźel, rdestnice, pływacz zwyczajny - roślina mięsożerna. W najbliższym otoczeniu stawów ma swoje miejsce gniazdowania ponad 130 gatunków ptaków.

WYSTĘPOWANIE OBSZARÓW CHRONIONYCH

Gmina Domaniewice leży w Obszarze Chronionego Krajobrazu Pradoliny Warszawsko-Berlińskiej, który pokrywa się w dużej części z Obszarem Natura 2000.

Powierzchnia Obszaru Chronionego Krajobrazu Pradoliny Warszawsko - Berlińskiej wynosi 36 650 ha. Obszar leży w mezoregionach: Kotlina Kolska i Równina Łowicko-Błońska.

Przedmiotem ochrony jest zachowanie walorów przyrodniczych fragmentu powstałej w plejstocenie Pradoliny Warszawsko - Berlińskiej. Na chronionym obszarze pradolinę wykorzystuje przede wszystkim Bzura, której dolina osiąga tu 2 km szerokości. Występują tu liczne torfowiska, kanały melioracyjne i podmokłe łąki. Odnotowano tu występowanie 7 gatunków ptaków z Polskiej Czerwonej Księgi Zwierząt i 28 gatunków Załącznika I Dyrektywy Ptasiej.

Obszar Natura 2000 „Pradolina Bzury-Neru”

Powstał w okresie zlodowaceń, kiedy z topniejącego lodowca wypływało wiele rzek. Pradolina Bzury-Neru pokrywa się częściowo z Pradolina Warszawsko-Berlińską (wyznaczony jest tam inny obszar Natura 2000) pomiędzy Łowiczem i Dębem. Koryta rzek Bzury i Neru są uregulowane. Obszar został powołany dla zachowania cennych siedlisk przyrodniczych, których stwierdzono aż dziewięć, w tym łągów, łąk i torfowisk.

Obszar charakteryzuje się sporą liczbą stawów rybnych, rowów, starorzeczy i dołów potorfowych w różnych stadiach zarastania, znajdują się tu rozległe łąki kośne i uprawiane. Środkowy odcinek doliny pokrywają torfowiska niskie i przejściowe, zlokalizowane na prawie już wyeksploatowanych złożach torfu. Występują tu także łąki trzęślicowe, turzycowiska, szuwały trzcinowe, zarośla łożowe oraz olsy. Niewielkie kompleksy lasów łągowych zachowały się wzdłuż rzek. W dużej części ostoi zachodzi intensywna sukcesja regeneracyjna na

skutek wycofywania się rolnictwa: odtwarzają się naturalne lasy łęgowe, olsy oraz zespoły szuwarowe. Jest to najcenniejszy obszar bagienny w środkowej części kraju.

Świat roślin reprezentują tu liczne rzadkie gatunki, np. storczyk kukułka szerokolistna, miecznik nadmorski, listera jajowata, grąźel żółty, grzybień biały, porzeczka czarna i inne. Ponad 100 gatunków ptaków znajduje na terenie ostoi miejsce do lęgu.

Obszar Natura 2000 „Pradolina Warszawsko-Berlińska”

Obszar obejmując dolinę rzeki Bzury wraz z otaczającymi ją podmokłymi, łąkami, terenami rolniczymi, kompleksami stawów rybnych, mniejszymi ciekami wodnymi, stanowiącymi dopływy Bzury, a także niewielkimi lasami. Dolina Bzury ma w tym rejonie szerokość ok. 2 km i jest silnie zatorfiona. Występuje tu gęsta sieć rowów odwadniających, zaś sama rzeka jest uregulowana. Dolinę porasta mozaika szuwarów turzycowych i roślinności łąkowej. Fragment obszaru, zwany doliną Neru, jest ostoją ptaków o randze europejskiej, natomiast stawy: Okręt, Rydwan, Psary oraz Dolina Bzury mają status ptasich ostoi o randze krajowej. Odnotowano tu występowanie 28 gatunków ptaków z Załącznika I Dyrektywy Ptasiej. Spośród nich 7 gatunków znajduje się w polskiej Czerwonej Księdze Zwierząt. Do łęgów przystępuje tu przynajmniej 1% krajowej populacji: bąka, błotniaka stawowego, błotniaka łąkowego, kropiatki, podróżniczka, rybitwy białowąsej, rybitwy czarnej, cyranki, krwawodzioba, rybitwy białoskrzydłej, płaskonosy, rycyka i zausznika. Wysoką liczebność osiągają tu również inne gatunki, np. bocian biały, derkacz, czajka i śmieszka. Jest to również ważne miejsce postoju ptaków migrujących, szczególnie gęsi zbożowej, białoczelnej, bataliona i świstuna.

3. CEL I ZADANIA PROGRAMU

Celem PROGRAMU jest bezpieczne usunięcie azbestu i wyrobów zawierających azbest z obszaru gminy Domaniewice.

Cel ten zostanie osiągnięty poprzez realizację niżej wymienionych zadań określonych w Programie.

3.1. Zwiększenie zakresu wiedzy mieszkańców na temat azbestu, jego bezpiecznego użytkowania i usuwania (likwidacja przyzwolenia społecznego na nielegalne zachowania związane z azbestem – nieuprawniony demontaż i wyrzucanie eternitu m.in. do lasów).

3.2. Stworzenie właściwych warunków do wdrożenia obowiązujących przepisów prawnych oraz dobrych praktyk związanych z wyrobami azbestowymi.

3.3. Stworzenie sprzyjających warunków usuwania wyrobów azbestowych w całym okresie działania PROGRAMU.

3.4. Prowadzenie monitorowania powstawania odpadów azbestowych i gospodarki nimi.

3.5. Stworzenie systemu dotowania usuwania azbestu.

4. AZBEST JEGO CHARAKTERYSTYKA I ZASTOSOWANIA W PRZEMYSŁE I W BUDOWNICTWIE

4.1. Azbest - podstawowe dane

Azbest, niezależnie od różnic w składzie chemicznym i różnic wynikających z budowy krystalicznej jest minerałem naturalnie występującym w przyrodzie. Jego występowanie jest dość powszechne, ale tylko w niewielu miejscach na kuli ziemskiej azbest był (a niekiedy jeszcze jest) wydobywany na skalę przemysłową.

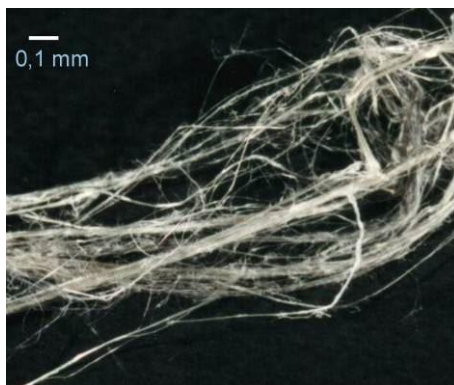
Pod względem mineralogicznym rozróżnia się dwie grupy azbestów: grupę serpentynów (chryzotyli) i grupę azbestów amfibolowych. Do grupy serpentynów należy tylko jedna odmiana azbestu, azbest chryzotylowy, wydobywany i stosowany w największych ilościach.

W grupie azbestów amfibolowych praktyczne znaczenie mają dwie odmiany: azbest amozytowy i krokidolitytowy. W niewielkich ilościach stosowany był antofilit (należący również do grupy amfiboli) do produkcji filtrów z uwagi na wyjątkowo dużą odporność chemiczną.


Wszystkie odmiany mineralne azbestu krystalizowały w czasie mierzonym okresami geologicznymi w szczelinach w ultra zasadowych skałach, w wyniku oddziaływań hydrotermalnych. Co więcej krystalizowały w

postaci bardzo cienkich, wydłużonych monokryształów, których długość dochodzi niekiedy do kilkudziesięciu centymetrów.

Chemicznie azbesty są uwodnionymi krzemianami magnezu zawierającymi różne pierwiastki albo jako podstawienia magnezu albo jako roztwory stałe. Warto, jako ciekawostkę dodać, że azbest chryzotylowy kryształuje w postaci rurek, natomiast azbesty amfibolowe to nieco grubsze pręcikowate kryształy.



Rys. 1. Długo włóknisty azbest chryzotylowy praktycznie niezawierający zanieczyszczeń (Chiny)



Rys. 2. Azbest amozytowy (grupa azbestów amfibolowych)

4.2. Zastosowanie azbestu w przemyśle i budownictwie

Z uwagi na liczne, cenne własności użytkowe azbestu i relatywnie niską cenę, jego szerokie zastosowanie w stosunkowo dużych ilościach miało miejsce, niemal na całym świecie w okresie ostatnich 100 lat. Także i na terenie Polski azbest stosowany był w produkcji wielu wyrobów przemysłowych, lecz przede wszystkim, (co najmniej około 80%) do produkcji materiałów budowlanych. Zatem azbest towarzyszy nam od dawna i wyprodukowano znaczne ilości rozmaitych wyrobów z jego udziałem. W Polsce, głównym ilościowo produktem zawierającym azbest są wyroby azbestowo-cementowe, a w tej liczbie szczególnie płaskie i faliste płyty dachowe i elewacyjne. Szacuje się, że na samych tylko dachach i elewacjach wciąż znajduje się przeszło miliard dwieście milionów m² tych płyt, co stanowi około 14,0 milionów ton.

W Polsce azbest stosowano w produkcji następujących grup wyrobów:

- wyroby azbestowo-cementowe [AC] - pokrycia dachowe i elewacyjne,
- rury ciśnieniowe, rury i prostokątne profile stosowane w kanałach wentylacyjnych,
- płyty i kształtki AC w wymiennikach ciepłych,
- niewielkie ilościowo, lecz dawniej powszechnie stosowane kształtki elektrotechniczne (w silnikach elektrycznych, wyłącznikach i instalacjach przemysłowych),
- masy torkretowe i tzw. miękkie izolacje ognioochronne,

- wyroby tekstylne z azbestu – sznury, maty i koce,
- specjalne, wysokowytrzymałe uszczelki przemysłowe, wyłożenia antywibracyjne,
- materiały i okładziny cierne - sprzęgła i hamulce (obecnie wstępujące w starszych dźwigach i windach, niekiedy w sprzęgłach napędów przemysłowych, do niedawna również w samochodach – klocki hamulcowe),
- masy ogniotrwałe, masy formierskie,
- filtry przemysłowe i diafragmy do produkcji chloru,
- izolacje cieplne.

Poniższy wykaz podaje dominujące ilościowo rodzaje wyrobów azbestowo -cementowych [AC] produkowanych w Polsce:

- płyty płaskie prasowane, tzw. szablony lub płyty „Karo” (PN-66/B -14040),
- płyty faliste i gąsiorzy nie prasowane (PN-68/B-14041), niskofaliste i wysokofaliste,
- płyty płaskie prasowane okładzinowe (PN-70/B-14044),
- rury beciśnieniowe (kanalizacyjne) (PN-67/B-14753),
- rury ciśnieniowe (PN-68/B-14750),
- kształtki kanalizacyjne (PN-68/B-14752),
- kształtki do przewodów wentylacyjnych (BN-73/8865-10),
- płytki „PACE” oraz kształtki [AC] prasowane nieimpregnowane dla elektrotechniki (BN-67/6758-01, BN-70/6754-01),
- zbiorniki na wodę,
- osłony do kanałów spalinowych,
- kształtki do wentylacji zewnętrznych,
- kształtki do osłon rurociągów ciepłowniczych.

Pośród płyt płaskich najczęściej na dachach stosowano, zwłaszcza w południowej Polsce, płyty typu „Karo”, nazywane też nieprawidłowo szablonami. Były to płyty o wymiarach 400 x 400 mm i grubości 6 mm. Płyty te dzięki dodatkowemu zagęszczeniu w procesie prasowania cechują się mniejszą porowatością niż płyty faliste. Różnica ta jest dość duża, co uwidacznia nasiąkliwość wynosząca dla płyt „Karo” 16%, podczas gdy nasiąkliwość płyt falistych wynosi nawet 27%. Mała porowatość płyt prasowanych pozwala przypuszczać, że ich odporność na korozję będzie lepsza niż płyt nieprasowanych. Tak jest w istocie i świadczą za tym liczne obserwacje dachów po wielu latach eksploatacji.

Zakres produkowanych (stosowanych) płyt falistych, (pomimo „podobnych” kształtów) był bardzo obszerny. Wynikało to z zakresu i skali produkcji, jak również faktu, że płyty były produkowane w kilku krajach dawnego bloku socjalistycznego.

4.3. Klasyfikacja wyrobów zawierających azbest

Są dwie klasy w zależności od zawartości azbestu, stosowanego spoiwa oraz gęstości objętościowej.

Klasa I („miękkie”) obejmuje wyroby o gęstości objętościowej mniejszej od 1000 kg/m³, zawierające powyżej 20 % azbestu. Najczęściej stosowane w tej grupie były wyroby tekstylne, używane przez pracowników w celach ochronnych, koce gaśnicze, szczeliwa plecione, tektury, płytki podłogowe PCW, masy azbestowe natryskowe stosowane były jako izolacja ognioochronna konstrukcji stalowych i przegród budowlanych.

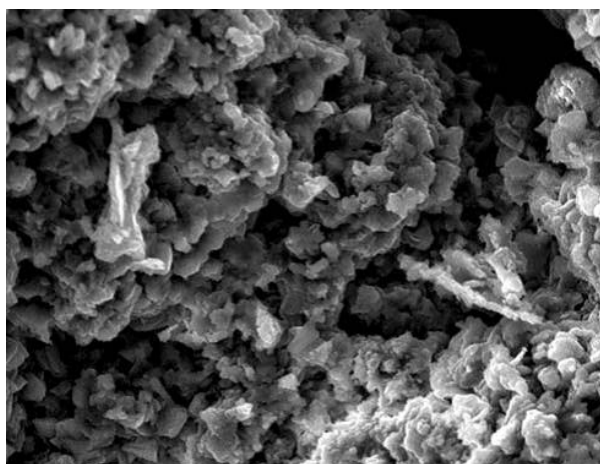
Klasa II („twarde”) obejmuje wyroby o gęstości objętościowej powyżej 1000 kg/m³, zawierające poniżej 20% azbestu. W wyrobach tych włókna azbestowe są mocno związane. Niebezpieczeństwo dla zdrowia i środowiska stwarza mechaniczna obróbka tych wyrobów (cięcie, wiercenie otworów, rozbijanie, zrzucanie). W grupie tej najbardziej rozpowszechnione są płyty azbestowo-cementowe faliste oraz płyty „Karo”, stosowane jako pokrycia dachowe i elewacje zewnętrzne. Płyty płaskie wykorzystywane były jako elewacje zewnętrzne,

ściany osłonowe, ściany działowe, osłony ścian przewodów windowych, szybów wentylacyjnych i instalacyjnych w budownictwie wielokondygnacyjnym. W mniejszych ilościach stosowano rury, w instalacjach wodociągowych i kanalizacyjnych, a także jako przewody kominowe i zsypy.

4.4. Korozja powierzchni płyt azbestowych i emisja włókien azbestu

Wyroby azbestowo–cementowe ze względu na rodzaj zastosowanych substancji składowych można porównać z betonem towarowym. Korozja eternitu (nazwa towarowa wyrobów azbestowo-cementowych) przebiega podobnie jak korozja betonu. Określenie czasu „technicznego życia” eternitu zależy od wielu czynników, jest przedmiotem aktywnej dyskusji środowisk naukowych. Ze względu na zróżnicowanie czynników korozyjnych występujących w środowisku, przyjmuje się, że przeciętny okres użytkowania waha się od 20 do 60 lat. Z tych powodów określono, że uśredniony czas użytkowania wyrobów eternitowych (zawierających od 9,5% - 12,5% czystego azbestu) to ok. 30 lat.


Po osiągnięciu wieku technologicznego (około 30 lat) z wyrobów azbestowo-cementowych rozpoczyna się „samoistne” pylenie włókien azbestu.



Rys. 3. Korozja płyt a-c – płyty KARO - widoczne pod mikroskopem włókna azbestu (pow. 1000x)
(wg J. Dyczek)

W niektórych przypadkach stan ten może wystąpić zarówno wcześniej jak i później. Powoduje to pojawianie się zwiększonego stężenia włókien w otoczeniu obiektów z wbudowanym azbestem. Dodatkowym źródłem emisji tychże włókien są wyroby z odłamanymi częściami, bądź całkowicie popękane. Kolejnym powodem zwiększenia emisji włókien do powietrza atmosferycznego jest korozja biologiczna, czyli obecność glonów i mchów na powierzchni płyty eternitowej.

Największym źródłem zagrożenia pyłami azbestu są wszelkie prace wykonywane przy wyrobach zawierających azbest.



Rys. 4. Korozja płyt a-c – widoczna wiązka całkowicie odstoniętych włókien (pow. 400x)
(wg J. Dyczek)

Biorąc pod uwagę roboty polegające na demontażu wyrobów zawierających azbest twardy (gęstość powyżej 1000 kg/m³), istniejące wymogi prawne zapewniają dużą przewencję pylenia włókien azbestu (oczywiście pod warunkiem bezwzględnie stosowania się do procedur i przepisów oraz dobrych praktyk przy usuwaniu wyrobów zawierających azbest). Podobnie sytuacja wygląda, gdy mamy do czynienia z transportem i unieszkodliwieniem. Przykładem tego niech będą badania prowadzone na składowiskach wyrobów azbestowych, gdzie notowane stężenia włókien azbestu nie przekraczają norm ustalonych dla powietrza, jakim oddychają ludzie w strefie zamieszkania.

Natomiast demontaż (a w zasadzie zrywanie eternitu z dachów i elewacji) przez osoby nieuprawnione i nieprzeszkolone doprowadza do znacznych przekroczeń norm czystości powietrza w zakresie zapylenia pyłem i włóknami azbestu. Karygodną praktyką jest wyrzucanie wyrobów azbestowych do lasów, rowów i innych miejsc. Powoduje to nie tylko znaczne skażenie powietrza w okolicy (najczęściej czystego, bo leśnego), ale również ryzyko rozprzestrzenienia po większym terenie i potęgowanie skażenia. Obserwowany jest także proceder, (choć zmniejsza się ostatnio już jego skala) przenoszenia eternitu z jednego dachu na drugi. Powoduje to skażenie podczas zdejmowania z pierwszego dachu, (roboty są wykonywane przez osoby przypadkowe, do tego w pośpiechu), również podczas transportu, a szczególnie w czasie układania zdemontowanych uprzednio płyt na dachu docelowym.

Wszystkie opisywane powyżej, naganne zachowania kuriozalnie uzyskują akceptację społeczną (pomimo faktu, iż tego rodzaju działania szkodzą zdrowiu tegoż społeczeństwa) i w efekcie uchodzą karze pomimo funkcjonowania odpowiednich przepisów.

Pozostałe źródła emisji poza wspomnianymi z obiektów budowlanych, są sukcesywnie likwidowane. Jednym z największych jest emisja włókien z wyrobów i części samochodowych. Azbest był używany jako domieszka, bądź główny składnik różnych części zamiennych przemysłu samochodowego – głównie okładzin ciernych. Zatem źródłem emisji pozostają samochody używające starych (już zakazanych części), bądź importowanych głównie z krajów byłego Związku Radzieckiego, gdzie stosowanie azbestu nie jest zabronione. Istnieje również śladowa ilość włókien azbestu w powietrzu pochodzenia naturalnego. Jednakże w polskich warunkach (z uwagi na niewystępowanie naturalnych złóż azbestu) jest to ilość praktycznie pomijana (na poziomie tła).

5. PROGRAM RZĄDOWY USUWANIA AZBESTU I WYROBÓW ZAWIERAJĄCYCH AZBEST STOSOWANYCH NA TERYTORIUM POLSKI – W ASPEKCIE LOKALNEGO PROGRAMU

5.1. Wprowadzenie

W dniu 14 maja 2002 r. Rada Ministrów przyjęła „Program usuwania azbestu i wyrobów zawierających azbest stosowanych na terytorium Polski” zwany dalej „Programem”.

Aktualnie obowiązującym dokumentem jest **Program Oczyszczania Kraju z Azbestu na lata 2009-2032 (POKzA)** uchwalony przez Radę Ministrów w dniu 14 lipca 2009 r., zmieniony uchwałą Rady Ministrów z dnia 15 marca 2010 r., który jest kontynuacją i aktualizacją przyjętego pierwotnie Programu.

POKzA powstał w wyniku:

- realizacji przyjętej przez Sejm RP Rezolucji z dnia 19 czerwca 1997 r. - w sprawie programu wycofywania azbestu z gospodarki (M.P. Nr 38, poz. 373), w której Radę Ministrów zobowiązano do opracowania programu zmierzającego do wycofywania azbestu i wyrobów zawierających azbest stosowanych na terytorium Polski,
- realizacji ustawy z dnia 19 czerwca 1997 r. o zakazie stosowania wyrobów zawierających azbest (Dz. U. z 2004 r. Nr 3, poz. 20) oraz odpowiednich przepisów wykonawczych do tej ustawy,
- potrzeby oczyszczania kraju z azbestu oraz wyrobów zawierających ten surowiec,
- po uwzględnieniu wniosków z pierwszego etapu realizacji poprzedniego Programu Rządowego, Ministerstwo Gospodarki od 1997 r. wykonało szereg prac i ekspertyz, stanowiących niezbędny materiał bazowy do programów wycofywania azbestu z gospodarki, szczególnie z budownictwa.

Ponadto opracowano m.in.:

- w 2001 r. „Zbiór przepisów i procedur dotyczących bezpiecznego postępowania z wyrobami zawierającymi azbest” dla lokalnych władz samorządowych oraz przedsiębiorstw zajmujących się naprawą lub usuwaniem tych wyrobów,
- w 2003 r. „Informator o przepisach i procedurach dotyczących bezpiecznego postępowania z wyrobami zawierającymi azbest” (uwzględniający Program oraz przepisy zawarte w nowych ustawach i wielu aktach wykonawczych do tych ustaw, które weszły w życie po 2001 r.),
- w 2008 r. - „Poradnik dla użytkowników wyrobów azbestowych” (stan prawny na 30 września 2008 r.).

Do koordynowania prac dotyczących opracowania Programu, utworzono w Ministerstwie Gospodarki, ze spół roboczy - Radę Programową reprezentującą zainteresowane resorty i urzędy centralne:

- ministerstwa: Finansów, Spraw Wewnętrznych i Administracji, Pracy i Polityki Społecznej, Środowiska, Zdrowia, Budownictwa, Infrastruktury oraz Rolnictwa i Rozwoju Wsi,
 - Główny Urząd Nadzoru Budowlanego, Państwową Inspekcję Pracy, Głównego Inspektora Ochrony Środowiska i Narodowy Fundusz Ochrony Środowiska i Gospodarki Wodnej,
- oraz Urzędy Marszałkowskie z całego kraju.

Ponadto, na rzecz powstania programu pracowali uznani zarówno w kraju, jak i za granicą eksperci z dziedzin: przemysłu, zdrowia, środowiska oraz rozwiązywania problemów związanych z azbestem.

5.2. Zawartość i dane z POKzA

„POKzA” jest kontynuacją i aktualizacją celów oraz działań ustalonych w Programie, czyli:

- 1) usuwanie i unieszkodliwienie wyrobów zawierających azbest;
- 2) minimalizowanie negatywnych skutków zdrowotnych spowodowanych obecnością azbestu na terytorium kraju;
- 3) likwidację szkodliwego oddziaływania azbestu na środowisko.

Określa on także nowe zadania niezbędne do oczyszczenia kraju z azbestu w okresie 24 lat, wynikające ze zmian gospodarczych i społecznych, jakie nastąpiły m.in. w związku ze wstąpieniem Polski do Unii Europejskiej.

POKzA realizuje wnioski zawarte w „Raporcie z realizacji w latach 2003-2007 Programu usuwania azbestu i wyrobów zawierających azbest stosowanych na terytorium Polski” poprzez wprowadzenie jako priorytetowych zadań legislacyjnych, uruchomienie wsparcia finansowego dla działań prowadzonych przez jednostki samorządu terytorialnego oraz usprawnienie systemu monitoringu realizacji POKzA.

Wsparcie finansowe ze środków budżetowych pozostających w gestii Ministra Gospodarki ukierunkowane jest głównie na wzmocnienie procesu inwentaryzacji wyrobów zawierających azbest przez dofinansowanie opracowywania gminnych, powiatowych i wojewódzkich planów usuwania wyrobów zawierających azbest. Jest również przeznaczane na prowadzenie działań edukacyjno-informacyjnych, w tym szkoleń dla administracji publicznej oraz szkoleń lokalnych, dzięki którym zostanie wzmocniony proces usuwania wyrobów zawierających azbest z terenu nieruchomości bez korzystania z usług wyspecjalizowanych firm.

POKzA grupuje zadania przewidziane do realizacji na poziomie centralnym, wojewódzkim i lokalnym, w pięciu blokach tematycznych:

- 1) zadania legislacyjne;
- 2) działania edukacyjno-informacyjne skierowane do dzieci i młodzieży, szkolenia pracowników administracji rządowej i samorządowej, opracowywanie materiałów szkoleniowych, promocja technologii unicestwiania włókien azbestowych, organizacja krajowych i międzynarodowych szkoleń, seminariów, konferencji kongresów i udział w nich;
- 3) zadania w zakresie usuwania azbestu i wyrobów zawierających azbest z obiektów budowlanych, z obiektów użyteczności publicznej, terenów byłych producentów wyrobów azbestowych, oczyszczania terenów nieruchomości, budowy składowisk oraz instalacji do unicestwiania włókien azbestowych;

- 4) monitoring realizacji POKzA przy pomocy elektronicznego systemu informacji przestrzennej;
- 5) działania w zakresie oceny narażenia i ochrony zdrowia.

Szacuje się, że na terenie kraju nadal użytkowane jest ok. 14,5 mln ton wyrobów zawierających azbest (w latach 2003-2008 usunięto ok. 1 mln ton).

Trwałość płyt azbestowo-cementowych (A-C) określa się na około 30 lat, okres eksploatacji innych wyrobów jest z reguły krótszy. Według danych zawartych w „Informacji o realizacji w latach 2009–2010 „Programu Oczyszczania Kraju z Azbestu na lata 2009 – 2032” aby osiągnąć założony cel, tj. usunąć do końca 2032 r. 14,25 mln Mg wyrobów zawierających azbest należy czterokrotnie zwiększyć tempo usuwania i unieszkodliwiania wyrobów azbestowych.

W tym czasie powstawać będzie znaczna ilość odpadów, które zgodnie z rozporządzeniem Ministra Środowiska z dnia 27 września 2001 r. w sprawie katalogu odpadów (Dz. U. Nr 112, poz. 1206) sklasyfikowane zostały na liście odpadów niebezpiecznych.

5.3. Cele POKzA

Główne cele POKzA to:

- 1) usunięcie i unieszkodliwienie wyrobów zawierających azbest;
- 2) minimalizacja negatywnych skutków zdrowotnych spowodowanych obecnością azbestu na terytorium kraju;
- 3) likwidacja szkodliwego oddziaływania azbestu na środowisko.

Cele POKzA będą realizowane sukcesywnie aż do roku 2032, w którym zakładane jest oczyszczenie kraju z azbestu.

Szacuje się, że na terenie kraju w 2008 r. znajdowało się ok. 13,5 mln ton wyrobów zawierających azbest (w latach 2003-2008 usunięto ok. 1 mln ton). Przyjmuje się, iż następujące ilości odpadów zawierających azbest zostaną wycofane z użytkowania w kolejnych latach:

- w latach 2009–2012 około 28% odpadów (4 mln ton),
- w latach 2013–2022 około 35% odpadów (5,1 mln ton),
- w latach 2023–2032 około 37% odpadów (5,4 mln ton).

POKzA tworzy nowe możliwości, m.in.:

- 1) składowanie odpadów azbestowych na składowiskach podziemnych;
- 2) wdrażanie nowych technologii umożliwiających unicestwienie włókien azbestu;
- 3) pozostawianie w ziemi – w dopuszczonych prawem przypadkach – wyrobów azbestowych wycofanych z użytkowania, (dot. rur i instalacji podziemnych).

Ponadto POKzA ustala co następuje:

- do 2012 r. przeprowadzenie pełnej i rzetelnej inwentaryzacji oraz ustalenie rozmieszczenia terytorialnego azbestu i wyrobów zawierających azbest,
- utworzenie i uruchomienie elektronicznego Systemu Informacji Przestrzennej do monitoringu usuwania wyrobów zawierających azbest,
- podjęcie prac legislacyjnych umożliwiających egzekwowanie obowiązków nałożonych na podmioty fizyczne i prawne oraz zasilanie danymi elektronicznego systemu monitorowania realizacji Programu,
- zwiększenie zaangażowania administracji samorządowej, szczególnie gmin.

Założenia POKzA

1. W Polsce około 85% azbestu znajduje się w wyrobach budowlanych.
2. Usuwanie i wymiana wyrobów zawierających azbest jest działalnością remontowo-budowlaną i przyniesieć powinna znaczne ożywienie gospodarcze w dziedzinie budownictwa i produkcji materiałów budowlanych.

3. Powinien powstać rynek usług kredytowo-bankowych dla obsługi nowych klientów z atrakcyjnymi ofertami dla mniej zamożnych właścicieli obiektów budowlanych.

4. Powstaną dochody z podatków i opłat z tytułu usuwania wyrobów zawierających azbest, a także składowania ich jako odpadów.

5. Niezbędna jest ratyfikacja przez Polskę Konwencji Międzynarodowej Organizacji Pracy (MOP) Nr 162 z 1986 r. oraz dostosowanie się do wymagań dyrektyw dotyczących azbestu, których stosowanie stanowić będzie obowiązek po wejściu Polski do Unii Europejskiej.

6. Nadrzędne znaczenie ma ograniczenie wzrastającej ilości zachorowań i zgonów w Polsce (analogicznie, jak w Europie), wywoływanych szkodliwością azbestu. Potrzeba ochrony zdrowia i życia ludności zasadnym czyni skierowanie środków z funduszy ekologicznych na wsparcie Programu.

5.4. Składowanie (unieszkodliwianie) odpadów azbestowych

Jedyną metodą aktualnie, powszechnie stosowaną unieszkodliwiania odpadów azbestowych jest ich składowanie.

Składowanie wyrobów zawierających azbest

1. Problem unieszkodliwiania azbestu i wyrobów zawierających azbest składowanych na istniejących i nowych składowiskach, zostanie rozwiązany w ramach wdrożenia Dyrektywy Rady 1999/31/WE z dnia 26 kwietnia 1999 r. w sprawie składowania odpadów (Dz.U. UE.L. 1999. 182.1, z późn. zm.).

2. Istniejące składowiska niespełniające wymagań ww. Dyrektywy powinny zostać zmodernizowane najpóźniej do dnia 1 lipca 2012 r.. W przypadku braku modernizacji powinny zostać zamknięte.

3. Nowe składowiska odpadów azbestowych spełniać powinny wymagania konstrukcyjne Dyrektywy z chwilą ich zakładania.

4. Dostosowanie do wymagań prawa wspólnotowego w zakresie gospodarki odpadami, w tym niebezpiecznym (w tym azbest) zaliczone zostało do priorytetów w NPPC (Narodowy Program Przygotowania do Członkostwa) w obszarze środowiska.

Zakłada się, że potrzebne jest w sumie jeszcze 56 składowisk o powierzchniach 1ha, 2ha i 5 ha.

Wybór miejsc lokalizacji składowisk należy dokonać w oparciu o wytyczne zawarte w Dyrektywie, o której mowa wyżej oraz rozporządzeniu Ministra Środowiska z dnia 30 kwietnia 2013 r. w sprawie składowisk odpadów (Dz. U. z 2013 r. poz. 523).

Z POKZA wynika, że ilość składowisk potrzebnych w danym województwie zależy od przyjętych koncepcji budowy:

- dużego „centralnego” składowiska o powierzchni ok. 10 ha dla potrzeb regionu lub jego znacznej części,
- średnich składowisk o powierzchni ok. 5 ha,
- małych składowisk o powierzchni do 2 ha lokalizowanych przy istniejących składowiskach komunalnych na wydzielonych częściach składowisk z możliwością rozbudowy pozwalającą na składowanie odpadów w następnych latach.

Jako optymalną głębokość składowania przyjęto 8 m warstwowo układanych opakowanych odpadów, które po wypełnieniu składowiska przysypywane są 2 m warstwą gruntu.

5.5. Szacowane koszty realizacji POKZA w okresie 30 lat

Koszt realizacji POKZA oszacowano na podstawie następujących założeń.

W całym kraju pozostało do usunięcia 14,5 mln ton wyrobów azbestowych, łączny koszt ich demontażu i transportu oraz unieszkodliwienia wytworzonych odpadów zawierających azbest szacuje się na kwotę ok. 40 mld zł.

Koszt budowy przewidzianych 56 składowisk odpadów lub kwater przystosowanych do składowania odpadów zawierających azbest oszacowano na kwotę ok. 260 mln zł.

Pozostające w dyspozycji Ministra Gospodarki środki finansowe z budżetu państwa, przeznaczone mają być na wspieranie opracowania planów usuwania wyrobów zawierających azbest oraz działań edukacyjno-informacyjnych oraz monitoringu Programu.

Na działania te skierowano środki w kwocie 53,2 mln zł.

Środki finansowe jednostek JST konieczne na wykonywanie i aktualizowanie inwentaryzacji wyrobów zawierających azbest szacuje się na ok. 40 mln zł.

5.6. Szacowane dochody POKzA

1. Dla budżetu państwa z tytułu usuwania wyrobów azbestowych, produkcji i sprzedaży nowych pokryć, eksploatacji składowisk (VAT i podatek dochodowy).

2. Dla budżetu państwa z tytułu powstania i funkcjonowania firm demontujących i transportujących.

3. Wynikające z przyrostu wartości obiektów i mieszkań, gruntów budowlanych i ornych.

5.7. Przeznaczenie środków finansowych zarezerwowanych w POKzA

1. Szkolenia pracowników administracji publicznej w zakresie szczegółowych przepisów i procedur dotyczących azbestu.

2. Utworzenie ośrodka referencyjnego badań i oceny ryzyka zdrowotnego związanego z azbestem.

3. Dofinansowanie powstawania Programów usuwania azbestu w ramach corocznego konkursu.

4. Oczyszczanie miejsc publicznych.

5. Budowa składowisk odpadów azbestowych, (chwilowo niedostępne).

6. Monitorowanie realizacji Programu.

7. Działalność informacyjno-popularyzacyjna w mediach na temat bezpiecznego postępowania z wyrobami zawierającymi azbest oraz sposobów ich usuwania.

5.8. Zarządzanie POKzA

Interdyscyplinarność POKzA wymaga koordynacji pracy wszystkich jednostek i instytucji odpowiedzialnych za realizację poszczególnych zadań lub pośrednio biorących udział w ich realizacji. Dlatego też zadania przewidziane Programem są realizowane na trzech poziomach:

- centralnym – Rada Ministrów, minister właściwy do spraw gospodarki w strukturze ministerstwa
Główny Koordynator Programu,
- wojewódzkim – samorząd województwa,
- lokalnym – samorząd powiatowy, samorząd gminny.

Minister Gospodarki powołał Głównego Koordynatora, który jest odpowiedzialny za współdziałanie poszczególnych jednostek i instytucji oraz podejmowanie inicjatyw we wdrażaniu Programu. Utworzona została również Rada Programowa jako organ inicjatywny, opiniodawczy i doradczy. Rada liczy 37 członków i w jej skład wchodzi przedstawiciele zainteresowanych resortów, instytutów, wszystkich urzędów marszałkowskich oraz przedstawiciele organizacji pozarządowych.

Dla usprawnienia pracy Rady powołano 2 komisje problemowe:

- 1) komisję budżetową;
- 2) komisję legislacyjną.

Zmodyfikowany POKzA w sposób bardziej skuteczny ma wpłynąć na realizację założeń POKzA, uwzględniając doświadczenia z pierwszych lat funkcjonowania Programu.

6. PROCEDURY BEZPIECZNEGO POSTĘPOWANIA Z WYROBAMI ZAWIERAJĄCYMI AZBEST

Procedury są swego rodzaju przewodnikiem dla osób i instytucji uczestniczących w procesach unieszkodliwiania azbestu. Problematyka bezpiecznego postępowania z wyrobami i odpadami zawierającymi azbest

została uszeregowana w IV grupach tematycznych obejmujących łącznie 6 procedur, które schematycznie przedstawiono na następnych stronach.

Poniżej omawiamy poszczególne procedury od 1 do 5 z pominięciem procedury 6 z powodu braku potrzeby stosowania jej w specyfice gminy Domaniewice między innymi z powodu niewystępowania i nieplanowania realizacji składowiska odpadów azbestowych.

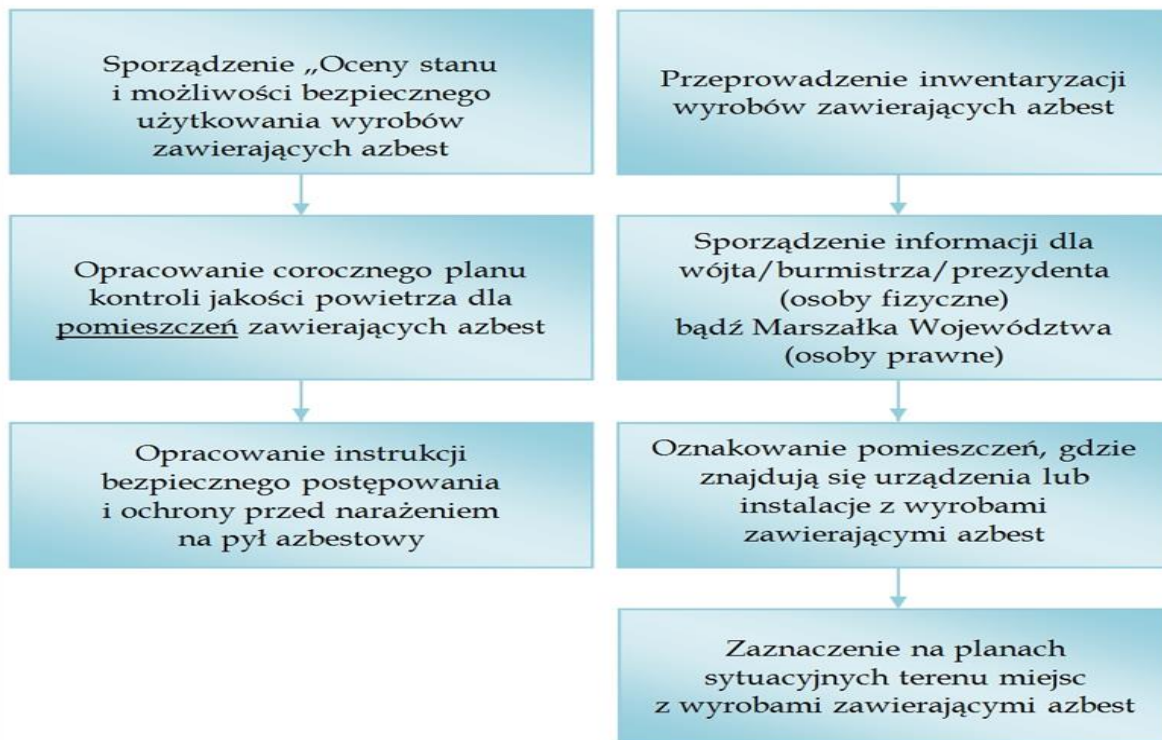
GRUPA I	
Procedury obowiązujące właścicieli i zarządzających obiektami, instalacjami i urządzeniami zawierającymi azbest lub wyroby zawierające azbest.	
Procedura 1	dotycząca obowiązków w czasie użytkowania obiektów, instalacji i urządzeń.
Procedura 2	dotycząca obowiązków przy usuwaniu wyrobów zawierających azbest

GRUPA II	
Procedury obowiązujące wykonawców prac polegających na usuwaniu wyrobów zawierających azbest - wytwórców odpadów niebezpiecznych.	
Procedura 3	dotycząca postępowania przy pracach przygotowawczych do usunięcia wyrobów zawierających azbest.
Procedura 4	dotycząca prac polegających na usuwaniu wyrobów zawierających azbest - wytwarzaniu odpadów niebezpiecznych, wraz z oczyszczaniem obiektu (terenu) instalacji.

GRUPA III	
Procedura obowiązująca prowadzących działalność w zakresie transportu odpadów niebezpiecznych zawierających azbest.	
Procedura 5	dotycząca przygotowania i transportu odpadów niebezpiecznych zawierających azbest.

GRUPA IV	
Procedura obowiązująca zarządzających składowiskami odpadów niebezpiecznych zawierających azbest.	
Procedura 6	dotycząca składowania odpadów na składowisku przeznaczonym do wyłącznego składowania odpadów zawierających azbest lub innym, spełniającym odpowiednie warunki techniczne.

PROCEDURA 1 Dotycząca obowiązków i postępowania właścicieli oraz zarządców przy użytkowaniu obiektów i terenów z wyrobami zawierającymi azbest.



Cel procedury

Celem procedury jest przedstawienie zakresu obowiązków oraz zasad postępowania właścicieli i zarządców budynków, budowli, instalacji i urządzeń oraz terenów, gdzie znajduje się azbest lub wyroby zawierające azbest. Wyznacza ona obowiązki i kierunki działań, jakie zobowiązani są podejmować właściciele/zarządzający obiektami, na których zidentyfikowano wyroby zawierające azbest. Procedura dotyczy, mówiąc skrótowo - bezpiecznego ich użytkowania.

Opis szczegółowy

Obecnie właściciel lub zarządca budynku, budowli, instalacji lub urządzenia technicznego oraz terenu – gdzie znajdują się wyroby zawierające azbest – ma obowiązek sporządzenia - „Oceny stanu i możliwości bezpiecznego użytkowania wyrobów zawierających azbest” zwanej dalej Oceną. Od dnia 18 września 2010 r. obowiązuje nowy wzór arkusza ocen aczkolwiek kwalifikacja do trzech stopni pilności nie uległa zmianie. Właściciele lub zarządcy, którzy spełnili ten obowiązek wcześniej – sporządzają następane oceny w terminach wynikających z warunków poprzedniej Oceny – tzn.:

- po 5-ciu latach – jeżeli wyroby zawierające azbest są w dobrym stanie technicznym i nieuszkodzone,
- po 1-dnym roku – jeżeli przy poprzedniej Ocenie ujawnione zostały drobne (do 3% powierzchni wyrobów) uszkodzenia.

Wyroby, które posiadały lub posiadają duże i widoczne uszkodzenia – powinny zostać bezzwłocznie usunięte.

Na podstawie przeprowadzonej „Oceny...” osoba fizyczna (niebędąca przedsiębiorcą), a wykorzystująca całość/część wyrobów zawierających azbest ujmuje wynik inwentaryzacji w „Informacji o wyrobach zawierających azbest” i przedkłada ją rokrocznie w terminie do dnia 31 stycznia odpowiednio wójtowi, burmistrzowi lub prezydentowi gminy. Osoby prawne przedkładają taką samą informację marszałkowi województwa.

Należy pamiętać, iż „Informację...” sporządza się w dwóch egzemplarzach:

- jeden egzemplarz przedkłada się w formie pisemnej właściwemu organowi,
- drugi egzemplarz przechowuje się przez okres jednego roku, do czasu sporządzenia następnej informacji.

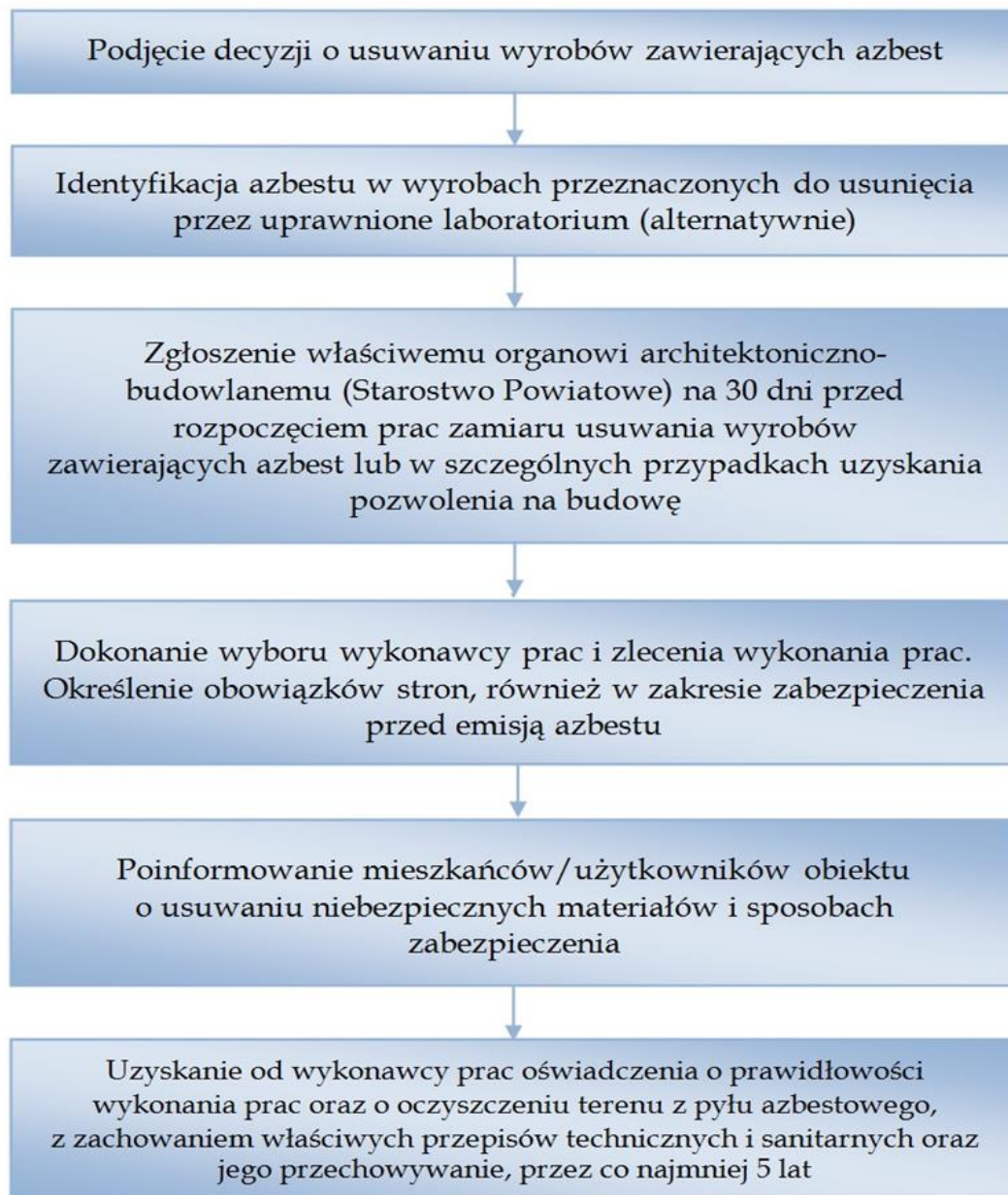
Właściciel lub zarządca zobowiązany jest do przeprowadzenia inwentaryzacji (spisu z natury) wyrobów zawierających azbest. Informacje przedkłada się corocznie, celem wykazania ewentualnych zmian w ilości posiadanych wyrobów zawierających azbest – co pozwoli na ocenę zagrożenia dla ludzi i środowiska w danym rejonie a także na zaktualizowanie ewidencji. Aktualnie posiadana wiedza na temat zasobów zdobyta w toku inwentaryzacji przeprowadzonej w bieżącym roku powinna stanowić bazę wyjściową do dalszego prowadzenia gospodarki azbestem.

Właściciel lub zarządca budynku, budowli, instalacji lub urządzenia oraz terenu, gdzie występują wyroby zawierające azbest, ma ponadto obowiązki:

- oznakowania pomieszczeń, gdzie znajdują się urządzenia lub instalacje z wyrobami zawierającymi azbest – odpowiednim znakiem ostrzegawczym dla azbestu,
- opracowania i wywieszenia na widocznym miejscu instrukcji bezpiecznego postępowania i ochrony przed narażeniem na pył azbestowy,
- zaznaczenia na planie sytuacyjnym terenu miejsc z wyrobami zawierającymi azbest (nie dotyczy osób fizycznych niebędących przedsiębiorcami). Należy podać nazwę i numer dokumentu oraz datę jego ostatniej aktualizacji, w którym zostały oznaczone miejsca występowania wyrobów zawierających azbest, w szczególności planu sytuacyjnego terenu instalacji lub urządzenia zawierającego azbest, dokumentacji technicznej).

Ponadto jeżeli w budynku, budowli, instalacji lub urządzeniu oraz na terenie znajdują się wyroby zawierające azbest o gęstości objętościowej mniejszej niż 1000 kg/m^3 (tzw. „miękkie”), lub jeżeli wyroby zawierają azbest krokidolit, a także, gdy te wyroby znajdują się w zamkniętych pomieszczeniach, lub istnieje uzasadniona obawa dużej emisji azbestu do środowiska – właściciel lub zarządca powinien opracować plan kontroli jakości powietrza (monitoringu), a jego wyniki uwzględnić przy dalszej eksploatacji lub usuwaniu wyrobów zawierających azbest.

PROCEDURA 2 Dotycząca obowiązków i postępowania właścicieli i zarządców przy usuwaniu wyrobów zawierających azbest z obiektów lub terenów.



Opis procedury

Procedura dotyczy obowiązków i sposobów postępowania właścicieli lub zarządzających obiektami z zabudowanymi wyrobami z azbestem w toku czynności zmierzających do usunięcia wyrobów azbestowych.

Cel procedury

Celem procedury jest przedstawienie zakresu obowiązków i postępowania właścicieli i zarządców budynków, budowli, instalacji lub urządzeń oraz terenów z wyrobami zawierającymi azbest – przed i w czasie wykonywania prac usuwania lub zabezpieczania takich wyrobów.

Zakres procedury

Zakres procedury obejmuje okres od podjęcia decyzji o zabezpieczeniu lub usuwaniu wyrobów zawierających azbest, do zakończenia tych robót i uzyskania stosownego oświadczenia wykonawcy prac.

Szczegółowy opis

Właściciel lub zarządca budynku, budowli, instalacji lub urządzenia oraz terenu, gdzie znajduje się azbest lub wyroby zawierające azbest – powinien dokonać identyfikacji rodzaju i ilości azbestu w użytkowanych wyrobach. Badanie takie powinno być wykonane przez uprawnione do takich prac akredytowane laboratorium. Identyfikacja azbestu powinna nastąpić w okresie użytkowania wyrobów, jeszcze przed rozpoczęciem wykonywania prac zabezpieczenia lub usuwania takich wyrobów. Identyfikacja jest wymagana – o ile informacja o rodzaju azbestu, nie jest podana w innych dokumentach budowy przedmiotowego obiektu, bądź właściciel nie posiada takowej wiedzy.

Wyniki identyfikacji azbestu powinny być uwzględniane przy:

- sporządzaniu Oceny,
- sporządzaniu informacji dla wójta, burmistrza, prezydenta,
- zlecenie wykonania prac zabezpieczania lub usuwania wyrobów zawierających azbest z wykonawcą tych prac – wytwarzającym odpady niebezpieczne.

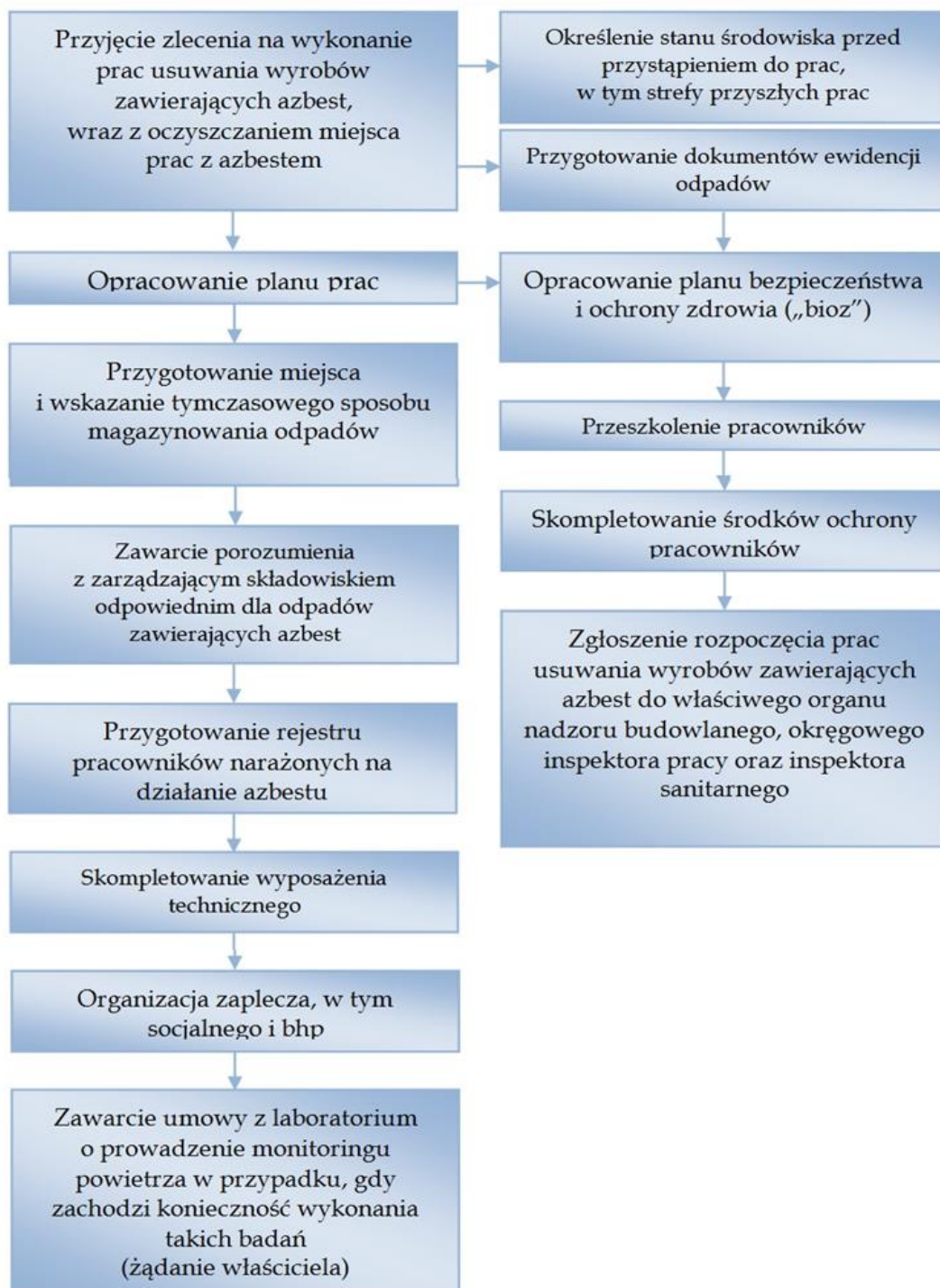
Właściciel lub zarządca może zlecić innym – fachowo przygotowanym osobom lub podmiotom prawnym – przeprowadzenia czynności wykonania identyfikacji azbestu w wyrobach.

W każdym przypadku powinno to mieć miejsce przed rozpoczęciem prac zabezpieczenia lub usuwania wyrobów zawierających azbest.

Na podstawie art. 29 i 30 ustawy – Prawo budowlane (Dz. U. 1994 r. Nr 89, poz. 414, z późn. zm.) właściciel lub zarządca budynku, budowli, instalacji, urządzenia lub terenu z wyrobami zawierającymi azbest, ma obowiązek zgłoszenia właściwemu organowi architektoniczno-budowlanemu (Starostwo Powiatowe) zamiaru wykonywania tych prac – na 30 dni przed ich rozpoczęciem (procedura „milczącej zgody”) – jest to zgłoszenie robót budowlanych nie wymagających zezwolenia.

Po dopełnieniu obowiązków formalno-prawnych, właściciel lub zarządca dokonuje wyboru wykonawcy prac – wytwórcy odpadów. Zleca wykonanie prac zabezpieczenia lub usuwania wyrobów zawierających azbest oraz oczyszczenia budynku, budowli, instalacji lub urządzenia oraz terenu z azbestu. Właściciel/Zarządca może zawrzeć umowę z Wykonawcą. W umowie powinny być sprecyzowane obowiązki i uprawnienia stron. Niezależnie od obowiązków wykonawcy prac, właściciel lub zarządca powinien poinformować mieszkańców lub użytkowników budynku, budowli, instalacji lub urządzenia oraz terenu, o usuwaniu niebezpiecznych materiałów zawierających substancje stwarzające szczególne zagrożenie dla ludzi oraz sposobach zabezpieczenia przed tą szkodliwością.

Na końcu właściciel lub zarządca powinien uzyskać od wykonawcy prac, pisemne oświadczenie o prawidłowości wykonania prac i oczyszczenia terenu z pyłu azbestowego, a następnie przechowywać je przez okres co najmniej 5 lat, wraz z inną dokumentacją budynku, budowli, instalacji, urządzenia lub terenu. Wykonawca obowiązany jest wystawić i przekazać Właścicielowi/Zarządcy dokumenty takie jak karta ewidencji odpadu oraz karta przekazania odpadu, poświadczona przez uprawnione składowisko, że wymienione w niej odpady znalazły się w tym miejscu.

PROCEDURA 3 Dotycząca postępowania przy pracach przygotowawczych do usuwania wyrobów zawierających azbest**Cel procedury**

Celem procedury jest przedstawienie zasad postępowania podczas prac przygotowawczych do usuwania wyrobów zawierających azbest lub ich zabezpieczenia. Procedura dotyczy podmiotów gospodarczych zajmujących się gospodarką odpadami niebezpiecznymi (azbestem) oraz ich współpracy z właścicielem.

Zakres procedury

Zakres procedury obejmuje całokształt prac oraz postępowania dotyczącego przygotowania do zabezpieczenia lub usuwania wyrobów zawierających azbest.

Opis szczegółowy

Wykonawca prac polegających na zabezpieczeniu lub usuwaniu wyrobów zawierających azbest, jest w rozumieniu ustawy z dnia 14 grudnia 2012 r. o odpadach (**UoO**) (Dz.U. z 2013 poz. 21) - „wytwórcą odpadów”. Zgodnie z ww. ustawą jako wytwórcę odpadów rozumie się każdego, którego działalność lub bytowanie powoduje powstawanie odpadów (pierwotny wytwórca odpadów), oraz każdego, kto przeprowadza wstępną obróbkę, mieszanie lub inne działania powodujące zmianę charakteru lub składu tych odpadów; wytwórcą odpadów powstających w wyniku świadczenia usług w zakresie budowy, rozbiórki, remontu obiektów, czyszczenia zbiorników lub urządzeń oraz sprzątnięcia, konserwacji i napraw jest podmiot, który świadczy usługę, chyba że umowa o świadczenie usługi stanowi inaczej.

Według obowiązującego prawa niedopuszczalne jest prowadzenie gospodarki odpadami azbestowymi przez osoby fizyczne niebędące przedsiębiorcami w żadnej skali.

Zgodnie z obowiązującymi przepisami niedopuszczalny jest demontaż wyrobów azbestowych we własnym zakresie.

Przestrzeganie prawa zobowiązuje każdego obywatela, który jest świadkiem takich praktyk (np. samodzielny demontaż) do powiadomienia odpowiednich służb (m.in. PIP, Sanepid, Nadzór Budowlany, Straż Miejska lub Policja).

Wytwórcę odpadów obowiązuje postępowanie określone przepisami obowiązującej ustawy o odpadach.

Obecnie Marszałek Województwa zobowiązany jest do prowadzenia rejestru podmiotów wprowadzających produkty, produkty w opakowaniach i gospodarujących odpadami. Wpisu do rejestru dokonuje się na wniosek lub z urzędu.

Ewidencja odpadów

Zgodnie z art. 66 ust. 1 ustawy z dnia 14 grudnia 2012 roku o odpadach (Dz. U. z 2013 r. poz. 21) posiadacz odpadów, powinien prowadzić ewidencję powstających odpadów z zastosowaniem karty ewidencji odpadów prowadzonej odrębnie dla każdego rodzaju odpadu oraz karty przekazania odpadu (zgodnie ze wzorami określonymi w Rozporządzeniu Ministra Środowiska z dnia 8 grudnia 2010 r. w sprawie wzorów dokumentów stosowanych na potrzeby ewidencji odpadów (Dz. U. z 2010 r. Nr 249, poz. 1673).

Zgodnie z art. 237 podmioty, o których mowa w art. 73 i art. 75, zobowiązane przed dniem wejścia w życie ustawy z dnia 14 grudnia 2012 roku o odpadach (Dz. U. z 2013 r. poz. 21) do sporządzania i składania zbiorczych zestawień danych o rodzajach i ilości odpadów, o sposobach gospodarowania nimi oraz o instalacjach i urządzeniach służących do odzysku i unieszkodliwiania tych odpadów (na podstawie art. 37 ust. 1 i 2 ustawy z dnia 27 kwietnia 2001 roku o odpadach (Dz. U. z 2010 r. Nr 185, poz. 1243, z późn. zm.) sporządzają i składają je za lata 2012-2014, stosując przepisy dotychczasowe, w terminie do 15 marca roku kolejnego za poprzedni rok kalendarzowy (tzw. rok sprawozdawczy).

Przepisy przejściowe obowiązują przez dwa lata do czasu utworzenia rejestru przez Marszałka Województwa.

Należy zaznaczyć, iż kto wbrew obowiązkowi, nie sporządza i nie przekazuje tych zbiorczych zestawień danych, sprawozdań lub wykazu zakładów przetwarzania lub wykonuje ten obowiązek nieterminowo lub niezgodnie ze stanem rzeczywistym podlega karze, o której mowa w art. 200 „UoO”

Dotychczasowe decyzje zatwierdzające program gospodarki odpadami niebezpiecznymi i decyzje zatwierdzające program gospodarki odpadami, wydane na podstawie przepisów dotychczasowych, wygasają z dniem wejścia w życie „nowej” ustawy o odpadach, z zastrzeżeniem art. 232 ust. 3 (art. 231 ust. 1).

Informacje o wytwarzanych odpadach i o sposobach gospodarowania wytworzonymi odpadami, złożone na podstawie przepisów dotychczasowych, tracą ważność z dniem wejścia w życie „nowej” ustawy o odpadach (art. 231 ust. 2).

Po dopełnieniu obowiązków wynikających z ogólnych zasad postępowania wykonawca prac uprawniony jest do przyjęcia zlecenia na wykonanie prac zabezpieczenia lub usuwania wyrobów zawierających azbest wraz z oczyszczaniem miejsca prac z azbestem. Dla prawidłowego przyjęcia takiego zlecenia, koniecznym jest określenie stanu środowiska przed przystąpieniem do prac, w tym strefy przyszłych prac. Pozwoli to na określenie stopnia narażenia na azbest w miejscu pracy oraz prawidłowe przygotowanie planu prac.

Plan pracy powinien być sporządzony zgodnie ze stosownymi przepisami i zawierać:

- określenie rodzaju azbestu w wyrobach przeznaczonych do usunięcia,
- aktualną ocenę
- przewidywaną ilość wytwarzanych odpadów do usunięcia,
- ustalenie odpowiednich sposobów usuwania wyrobów zawierających azbest,
- określenie rodzajów i metod pracy,
- określenie sposobów eliminowania lub ograniczenia uwalniania się pyłu azbestu do powietrza.

Następnie powinien zostać opracowany Plan Bezpieczeństwa i Ochrony Zdrowia, zwany planem „BIOZ”, obejmujący m.in.:

- 1) informacje dotyczące przewidywanych zagrożeń, występujących podczas realizacji robót budowlanych, określającą skalę i rodzaje zagrożeń oraz miejsca i czas wystąpienia;
- 2) informacje o wydzieleniu i oznakowaniu miejsc prowadzenia robót budowlanych, stosownie do rodzaju zagrożenia;
- 3) informację o sposobie prowadzenia instruktażu pracowników przed przystąpieniem do realizacji robót szczególnie niebezpiecznych, w tym:
 - a) określenia zasad postępowania w przypadku wystąpienia zagrożenia,
 - b) konieczność stosowania przez pracowników środków ochrony indywidualnej, zabezpieczającej przed skutkami zagrożeń,
 - c) zasady bezpośredniego nadzoru nad pracami szczególnie niebezpiecznymi, przez wyznaczone w tym celu osoby;
- 4) określenie sposobu przechowywania i przemieszczania materiałów, wyrobów, substancji oraz preparatów niebezpiecznych na terenie budowy;
- 5) wskazanie środków technicznych i organizacyjnych, zapobiegających niebezpieczeństwom wynikającym z wykonywania robót budowlanych w strefach szczególnie zagrożenia zdrowia lub w ich sąsiedztwie.

Pracodawca ma obowiązek zapoznania pracowników lub ich przedstawicieli z planem prac, szczególnie dotyczącego bezpieczeństwa i ochrony zdrowia.

Wykonawca prac ma obowiązek przeszkolenia wszystkich osób pozostających w kontakcie z azbestem, pracowników bezpośrednio zatrudnionych, kierujących i nadzorujących prace – w zakresie bezpiecznego postępowania z wyrobami zawierającymi azbest i ich odpadami, a także bezpieczeństwa i higieny takich prac. Szkolenie powinno być przeprowadzone zgodnie z przepisami odpowiedniego rozporządzenia Ministra Pracy, przez upoważnioną do takiej działalności instytucję i potwierdzone odpowiednim świadectwem lub zaświadczeniem. Skompletowanie środków ochrony pracowników, tj. odpowiednich ubrań roboczych w takiej ilości, aby zabezpieczyć pracowników przez cały czas trwania robót i oczyszczania terenu po tych robotach.

Wykonawca zobowiązany jest do zgłoszenia rozpoczęcia prac usuwania wyrobów zawierających azbest do właściwego organu nadzoru budowlanego, okręgowego inspektora pracy oraz właściwego inspektora sanitarnego w terminie minimum 7 dni przed rozpoczęciem prac.

Pracodawca będący wytwórcą odpadów niebezpiecznych, zawierających azbest zobowiązany jest do przygotowania, prowadzenia i przechowywania rejestru pracowników narażonych na działanie azbestu.

Celem zapewnienia składowania odpadów niebezpiecznych powstałych po usunięciu wyrobów zawierających azbest, wytwórca odpadów powinien przed przeprowadzeniem robót, zawrzeć porozumienie z zarządzają-

cym składowiskiem odpowiednim dla odpadów niebezpiecznych zawierających azbest. Ważne znaczenie dla prawidłowego przygotowania robót ma skompletowanie wyposażenia technicznego, w tym narzędzi ręcznych i wolnoobrotowych, narzędzi mechanicznych, urządzeń wentylacyjnych oraz podstawowego sprzętu przeciwpożarowego.

Na tym etapie należy też zabezpieczyć techniczne środki zapobiegające emisji azbestu w miejscu pracy oraz środowisku – w zależności od określenia stanu środowiska, dokonanego przed przystąpieniem do wykonywania prac.

Jeżeli usuwane wyroby o gęstości objętościowej mniejszej niż 1000kg/m^3 , a także zawierające krocidolit oraz wyroby znajdujące się w pomieszczeniach zamkniętych – niezbędne jest zawarcie umowy z laboratorium upoważnionym do prowadzenia monitoringu powietrza. Duże znaczenie ma również przygotowanie i organizacja zaplecza budowy, w tym części socjalnej obejmującej:

- urządzenia sanitarno-higieniczne, z możliwością umycia się i natrysku po pracy w kontakcie z azbestem,
- pomieszczenia na szatnie czyste i brudne,
- pomieszczenia dla spożywania posiłków oraz regeneracji.

W planie prac – w zależności od wielkości lub specyfiki budynku, budowli, instalacji lub urządzenia, a również terenu, gdzie prowadzone będą prace zabezpieczenia lub usuwania wyrobów zawierających azbest – a także występującego stopnia narażenia na azbest – mogą zostać określone również inne niezbędne wymagania.

PROCEDURA 4 Dotycząca prac polegających na usuwaniu wyrobów zawierających azbest, wytwarzaniu odpadów niebezpiecznych, wraz z oczyszczaniem obiektu/ terenu/ instalacji azbestu



Cel procedury

Celem procedury jest przedstawienie zakresu obowiązków i zasad postępowania wykonawców prac polegających na zabezpieczeniu lub usuwaniu wyrobów zawierających azbest – będących w rozumieniu ustawy o odpadach – wytwórcami odpadów niebezpiecznych.

Zakres procedury

Zakres procedury obejmuje okres od rozpoczęcia do zakończenia prac polegających na zabezpieczeniu lub usuwaniu wyrobów zawierających azbest – wytwarzaniu odpadów niebezpiecznych, wraz z oczyszczaniem budynku, budowli, instalacji lub urządzenia i terenu z pozostałości azbestu.

Opis szczegółowy

Na początku należy wykonać odpowiednie zabezpieczenia obiektu, będącego przedmiotem prac i miejsc ich wykonywania, a także terenu wokół – przed emisją pyłu azbestu, która może nastąpić w wyniku prowadzenia prac.

Ogrodzenie terenu powinno nastąpić z zachowaniem bezpiecznej odległości od traktów komunikacyjnych dla pieszych, nie mniej niż 1 m przy zastosowaniu osłon. Teren prac należy ogrodzić poprzez oznakowanie taśmami ostrzegawczymi w kolorze biało-czerwonym i umieszczenie tablic ostrzegawczych z napisami „Uwaga! Zagrożenie azbestem!”, „Osobom nieupoważnionym wstęp wzbroniony” lub „Zagrożenie azbestem krokidolitem”.

Przy pracach elewacyjnych powinny być stosowane odpowiednie kurtyny zasłaniające fasadę obiektu, aż do gruntu, a teren wokół objęty kurtyną, powinien być wyłożony grubą folią, dla łatwego oczyszczania po każdej zmianie roboczej.

Ogólne zasady postępowania przy usuwaniu wyrobów zawierających azbest określają następujące wymagania techniczne:

- nawilżania wodą wyrobów zawierających azbest przed ich usuwaniem i utrzymywanie w stanie wilgotnym przez cały czas pracy,
- demontażu całych wyrobów (płyt, rur, kształtek itp.) bez jakiegokolwiek uszkodzenia, tam gdzie jest to technicznie możliwe,
- odspajania wyrobów trwale związanych z podłożem przy stosowaniu wyłącznie narzędzi ręcznych lub wolnoobrotowych narzędzi mechanicznych, wyposażonych w miejscowe instalacje odciągające powietrze,
- prowadzenia kontrolnego monitoringu powietrza, w przypadku występowania stężeń pyłu azbestu, przekraczających dopuszczalne wartości dla miejsca pracy,
- składowanie na tej samej zmianie roboczej, usuniętych odpadów zawierających azbest, po ich szczelnym opakowaniu – na miejscu tymczasowego magazynowania odpadów,
- codzienne, staranne oczyszczanie strefy prac terenu wokół, dróg wewnętrznych oraz maszyn i urządzeń – z wykorzystaniem podciśnieniowego sprzętu odkurzającego, zaopatrzonego w filtry o dużej skuteczności ciągu (99,99% lub na mokro). Niedopuszczalne jest ręczne zamiatanie na sucho, jak również czyszczenie pomieszczeń i narzędzi pracy przy użyciu sprężonego powietrza.

Dobre praktyki przy pracach polegających na usuwaniu wyrobów zawierających azbest proponują aby w przypadku prowadzenia prac z wyrobami azbestowo-cementowymi, których gęstość objętościowa wynosi mniej niż 1000kg/m³ (tzw. miękkie), a także z innymi wyrobami, których powierzchnia jest w widoczny sposób uszkodzona lub zniszczona lub jeżeli prace prowadzone są na obiektach, z wyrobami zawierającymi azbest krokidolit, lub też w pomieszczeniach zamkniętych to powinny być zastosowane szczególne zabezpieczenia strefy prac i ochrony pracowników oraz środowiska, niezależnie od ogólnych zasad postępowania.

Należą do nich:

- komory dekontaminacyjne (śluzy) dla całych pomieszczeń lub stanowiące łącznik izolacyjny między pomieszczeniem stanowiącym strefę prac, a innymi pomieszczeniami lub na zewnątrz obiektu,
- zaostrzone rygory przestrzegania stosowania środków ochrony osobistej,
- inne metody, określone na etapie prac przygotowawczych.

W obiekcie przylegającym do strefy prac, należy zastosować odpowiednie zabezpieczenia, w tym uszczelnienie otworów okiennych i drzwiowych, a także inne, właściwe dla stopnia narażenia, środki zabezpieczające.

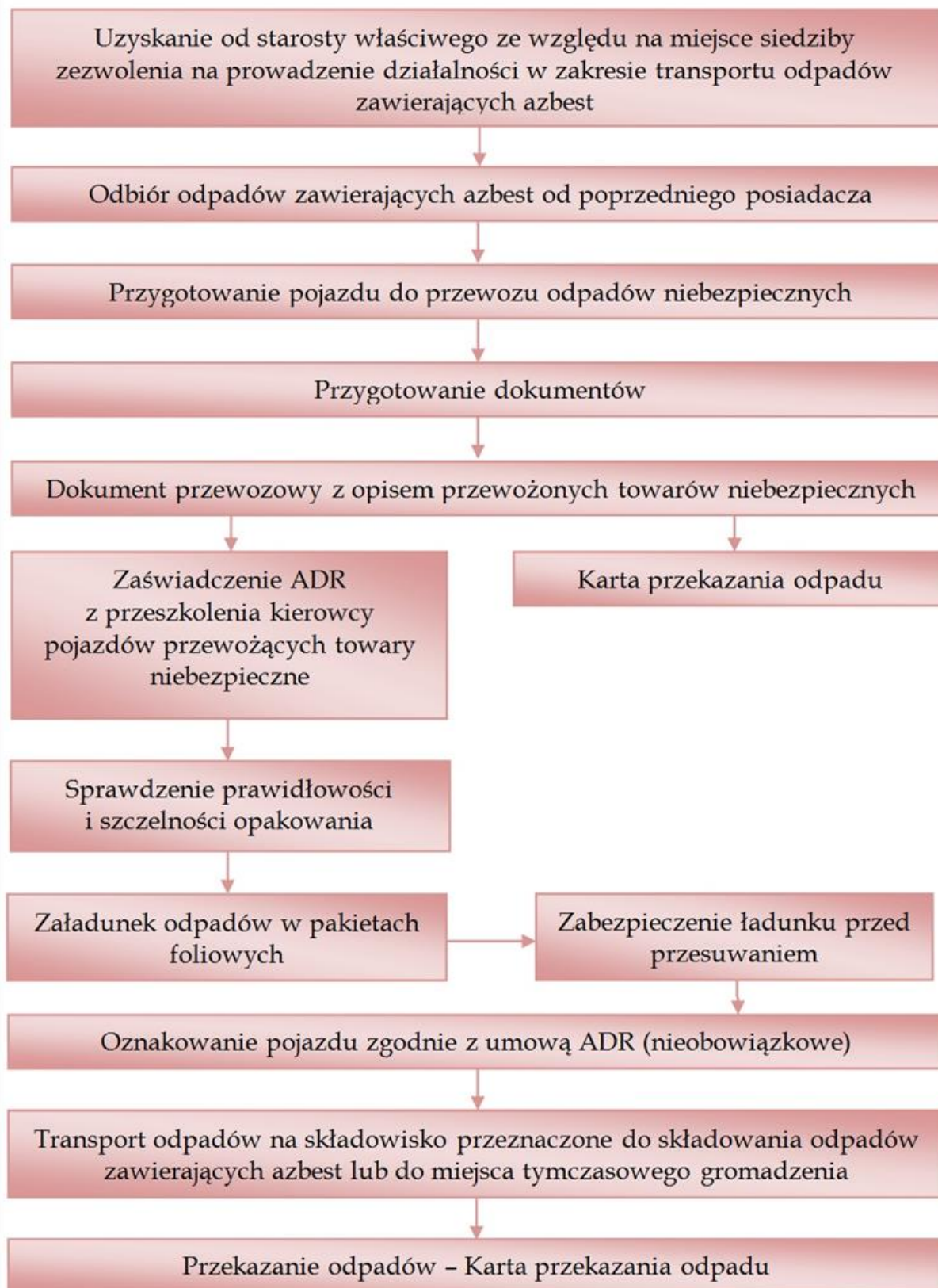
Wszystkie zdemontowane wyroby zawierające azbest powinny być szczelnie opakowane w folie z polietylenu, lub polipropylenu o grubości nie mniejszej niż 0,2 mm i zamykane w sposób uniemożliwiający przypadkowe otwarcie (zgrzewem ciągłym lub taśmą klejącą). Niedopuszczalne jest stosowanie worków papierowych. Odpady powstałe z wyrobów o gęstości objętościowej większej niż 1000 kg/m³ a więc płyty i rury azbestowocementowe, lub ich części powinny być szczelnie opakowane w folie. Pył azbestowy oraz odpady powstałe z wyrobów o gęstości objętościowej mniejszej niż 1000kg/m³ powinny być zestalone przy użyciu cementu lub żywic syntetycznych i po związaniu spoiwa szczelnie zapakowane w folię. Pakowanie usuniętych wyrobów zawierających azbest powinno odbywać się wyłącznie do opakowań przeznaczonych do ostatecznego składowania i wyraźnie oznakowane, w sposób określony dla azbestu. Etykiety i zamieszczone na nich napisy powinny być trwałe, nieulegające zniszczeniu, pod wpływem warunków atmosferycznych i czynników mechanicznych. Dla usuniętych odpadów niebezpiecznych zawierających azbest oraz ich transportu na składowisko odpadów niebezpiecznych, właściwe dla azbestu stosuje się:

- **kartę ewidencji odpadu,**

- **kartę przekazania odpadów.**

Po zakończeniu prac polegających na usuwaniu wyrobów zawierających azbest – wytwarzaniu odpadów niebezpiecznych – wykonawca prac ma obowiązek dokonania prawidłowego oczyszczenia strefy prac i otoczenia z pozostałości azbestu. Oczyszczenie powinno nastąpić przez zastosowanie urządzeń filtracyjno-wentylacyjnych z wysoko skutecznym filtrem (99,99%) lub na mokro. Wykonawca prac ma obowiązek przedstawienia właścicielowi lub zarządcy obiektu, będącego przedmiotem prac – oświadczenia stwierdzającego rzetelność wykonania prac i oczyszczenia z azbestu.

W przypadku, kiedy przedmiotem prac były wyroby o gęstości objętościowej mniejszej niż 1000 kg/m³ lub wyroby mocno uszkodzone i zniszczone lub prace obejmowały wyroby zawierające azbest krokidolit lub prowadzone były w pomieszczeniach zamkniętych, wykonawca prac ma obowiązek przedstawienia wyników badania powietrza – przeprowadzonego przez uprawnione do tego laboratorium lub instytucję. W przypadkach wykonywania prac na zewnątrz nie ma obowiązku wykonywania pomiarów czystości powietrza chyba, że właściciel tego zażąda od wykonawcy. Koszt wykonania takich badań spoczywa na właścicielu, a obowiązek ich wykonania lub zlecenia na wykonawcy prac.

PROCEDURA 5 Dotycząca przygotowania i transportu odpadów zawierających azbest.

Cel procedury

Procedura ta wskazuje podstawowe obowiązki podmiotu wykonującego transport odpadów niebezpiecznych, zawierających azbest. Formuluje zasady pakowania odpadów i przygotowania środka transportowego do przewożenia odpadów azbestowych.

Procedura obowiązuje od momentu odbioru spakowanych prawidłowo odpadów azbestowych, poprzez czas przewozu ich do miejsca unieszkodliwienia aż do rozładunku i wystawieniu potwierdzenia umieszczenia odpadów w miejscu do tego uprawnionym.

Zakres procedury

Zakres procedury obejmuje działania począwszy od uzyskania zezwolenia na transport odpadów niebezpiecznych zawierających azbest, poprzez pozostałe czynności i obowiązki transportującego takie odpady – aż do ich przekazania na składowisko odpadów, przeznaczone do wyłącznego składowania odpadów zawierających azbest.

Opis szczegółowy

Posiadacz odpadów, który prowadzi działalność w zakresie zbierania lub transportu odpadów jest obowiązany uzyskać zezwolenie na prowadzenie tej działalności. Zezwolenie na prowadzenie działalności w zakresie transportu odpadów wydaje starosta, właściwy ze względu na miejsce siedziby lub zamieszkania posiadacza odpadów.

W związku z nową „ustawą o odpadach” zezwolenia na transport odpadów wydane na podstawie przepisów dotychczasowych zachowują ważność na czas na jaki zostały wydane, nie dłużej jednak niż do czasu upływu terminu do złożenia wniosku o wpis do rejestru prowadzonego przez marszałka (o którym mowa w art. 49 ust. 1 „UoO”), lub z dniem uzyskania wpisu do tego rejestru, w przypadku gdy wpis nastąpił w terminie wcześniejszym (art. 233 ust. 1 „UoO”).

Do czasu utworzenia rejestru prowadzonego przez marszałka transportujący odpady są obowiązani do uzyskania zezwolenia na transport odpadów lub wpisu do rejestru, o którym mowa w art. 33 ust. 5 ustawy z dnia 27 kwietnia 2001 r. o odpadach (rejestr starosty dotyczący transportu), na podstawie przepisów dotychczasowych (art. 233 ust. 2).

Wniosek o zezwolenie na prowadzenie działalności w zakresie zbierania lub transportu odpadów powinien zawierać:

- wyszczególnienie rodzajów odpadów przewidzianych do zbierania lub transportu, w przypadku gdy określenie rodzaju jest niewystarczające do ustalenia zagrożeń, jakie te odpady mogą powodować dla środowiska, właściwy organ może wezwać wnioskodawcę do podania podstawowego składu chemicznego i właściwości odpadów,
- oznaczenie obszaru prowadzenia działalności,
- wskazanie miejsca i sposobu magazynowania odpadów,
- wskazanie sposobu i środków transportu odpadów,
- przedstawienie możliwości technicznych i organizacyjnych pozwalających należycie wykonywać działalność w zakresie zbierania lub transportu odpadów,
- przewidywany okres wykonywania działalności w zakresie zbierania lub transportu odpadów.

Przekazanie partii odpadów zawierających azbest przez wytwórcę odpadów innemu posiadaczowi odpadów niebezpiecznych, np. w celu ich dalszego transportu odbywa się z zastosowaniem „Karty przekazania odpadu” – sporządzonej przez wytwórcę odpadów.

Do obowiązków posiadacza odpadów niebezpiecznych prowadzącego działalność wyłącznie w zakresie ich transportu na składowisko należy:

- posiadanie „Karty przekazania odpadu” z potwierdzeniem przejęcia odpadu,
- posiadanie dokumentu przewozowego z opisem towarów (odpadów) niebezpiecznych,
- posiadanie świadectwa dopuszczenia pojazdu do przewozu odpadów niebezpiecznych,

- posiadanie przez kierowcę zaświadczenia ADR o ukończeniu kursu doształcającego dla kierowców pojazdów przewożących towary niebezpieczne,
- oznakowanie pojazdu odblaskowymi tablicami ostrzegawczymi,
- utrzymanie czystości skrzyni ładunkowej pojazdu,
- sprawdzenie stanu opakowań i ich oznakowanie literą „a”,
- sprawdzenie umocowania sztuk przesyłki z odpadami w pojeździe.

Transport odpadów niebezpiecznych zawierających azbest należy prowadzić z zachowaniem przepisów dotyczących transportu towarów niebezpiecznych spełniając określone w tych przepisach kryteria klasyfikacyjne.

Odpady zawierające azbest pochodzące z budowy, remontu i demontażu obiektów budowlanych oraz odpady izolacyjne zawierające azbest, zgodnie z ADR zaliczone zostały do klasy 9 – różne materiały i przedmioty niebezpieczne, z czego wynikają określone wymagania przy transporcie.

Posiadacz odpadów, dokonujący ich transportu zobowiązany jest do posiadania dokumentu przewozowego materiałów niebezpiecznych, który według ADR powinien zawierać:

- numer rozpoznawczy odpadu nadawanego do przewozu i jego pełną nazwę,
- klasę, do której należy odpad nadawany do przewozu,
- liczbę sztuk przesyłki,
- całkowitą ilość przewożonych odpadów,
- nazwy i adresy nadawcy oraz odbiorcy przewożonych odpadów (składowiska).

Do przewożenia odpadów zawierających azbest mogą być używane samochody ciężarowe z nadwoziem skrzyniowym, bez przyczepy lub z jedną przyczepą. Pojazdy przewożące odpady niebezpieczne powinny być zaopatrzone w świadectwo dopuszczenia pojazdu do przewozu towarów niebezpiecznych. Świadectwo to wystawiane jest przez Dyrektora Transportowego Dozoru Technicznego na podstawie badania technicznego pojazdu dokonanego przez okręgową stację kontroli pojazdów oraz sprawdzenia dokonanego przez Transportowy Dozór Techniczny. Kierowca wyznaczony do przewozu odpadów zawierających azbest obowiązany jest posiadać – poza prawem jazdy – zaświadczenie ADR ukończenia kursu doształcającego kierowców pojazdów przewożących towary niebezpieczne.

Każdy pojazd przewożący odpady zawierające azbest powinien być oznakowany dwiema odblaskowymi tablicami ostrzegawczymi bez numerów rozpoznawczych. Tablice te powinny być prostokątne, o wymiarach 30 x 40 cm, barwy pomarańczowej odblaskowej, dookoła otoczona czarnym nie odblaskowym paskiem o szerokości nie przekraczającej 15 mm. Po wyładowaniu odpadów tablice te nie mogą być widoczne na pojeździe stojącym lub poruszającym się po drodze.

Przed każdym załadunkiem odpadów skrzynia ładunkowa pojazdu powinna być dokładnie oczyszczona, w szczególności z ostrych i twardych przedmiotów (np. gwoździ, śrub) nie stanowiących integralnej części nadwozia pojazdu. Wskazane jest wyłożenie podłogi skrzyni ładunkowej folią, w celu zabezpieczenia przed uszkodzeniem opakowań. Załadunek i rozładunek odpadów (palet, pojemników typu big-bag) powinny odbywać się przy wykorzystaniu dźwigu lub podnośnika. Transportujący odpady powinien odmówić przyjęcia przesyłki odpadów, która nie posiada oznakowania wyrobów i odpadów zawierających azbest oraz w przypadku, gdy opakowanie zostało uszkodzone przy załadunku. Sztuki przesyłki z odpadami zawierającymi azbest powinny być ułożone i umocowane na pojeździe tak, aby w czasie ich przewozu nie przesuwały się oraz nie były narażone na tarcie, wstrząsy, przewracanie się i wypadnięcie z pojazdu. W trakcie przewozu ładunek powinien być dokładnie zabezpieczony folią lub plandeką przed uszkodzeniem.

Po każdym wyładunku odpadów z pojazdu należy dokładnie sprawdzić, czy na powierzchni skrzyni ładunkowej nie znajdują się pozostałości po przewożonych odpadach. W razie stwierdzenia takiej pozostałości należy niezwłocznie ją usunąć oraz dokładnie oczyścić pojazd i jego wyposażenie z zachowaniem zasad przewidzianych dla prac przy usuwaniu azbestu.

Odpady niebezpieczne zawierające azbest transportowane są na składowisko przeznaczone do wyłącznego składowania odpadów zawierających azbest. Tam następuje ich przekazanie następnemu posiadaczowi odpadów – zarządzającemu składowiskiem i potwierdzenie tego faktu na „Karcie przekazania odpadu”.

7. PLAN OCHRONY ZDROWIA MIESZKAŃCÓW PRZED SZKODLIWOŚCIĄ AZBESTU

7.1. Ogólne zasady ochrony zdrowia mieszkańców

Zawarte niżej w punktach 7.2 – 7.6 niniejszego opracowania informacje i wskazówki jednoznacznie definiują prawidłowe postępowanie z wyrobami zawierającymi azbest od strony zdrowotnej i środowiskowej.

Na terenie gminy Domaniewice należy dołożyć staranności w prowadzeniu i ciągłym monitorowaniu gospodarki wyrobami i odpadami azbestowymi. Stałe sprawozdawanie i regularne zamieszczanie zmian w zasobach Bazy Azbestowej (BA) to obowiązki, które wspomagać będą monitoring realizacji PROGRAMU.

Zasoby wyrobów azbestowych znajdujące się na terenie gminy Domaniewice, w stanie, w jakim się one znajdują obecnie w niewielkim stopniu wpływają na zawartość włókien azbestowych w powietrzu atmosferycznym. Generalnie stan ten z biegiem czasu będzie się naturalnie pogarszał, jeśli pozostawiłoby się te wyroby bez nadzoru. Korozja powierzchni, starzejące się wyroby będą w niewielkiej już perspektywie czasowej wywoływać w specyficznych warunkach atmosferycznych (suche lato) samoczynne pylenie, samouwalniających się włókien. Wówczas to poziom stężenia tych włókien może intensywnie się podwyższać.

Szczególnie należy zwracać uwagę na przestrzeganie zasad bezpiecznego postępowania podczas prowadzenia prac przy usuwaniu wyrobów azbestowych.

Udowodnione jest, że nieprawidłowe i niekontrolowane usuwanie powoduje zagrożenie dla środowiska pracy jak i środowiska naturalnego. Raz uwolnione włókna azbestowe pozostają w powietrzu na zawsze i cyrkulując w nim wywołują stan podwyższonego zagrożenia. Należy więc zadbać o ograniczenie emisji, czy wręcz jej wyeliminowanie.

Skrupulatnie należy prowadzić ewidencję ilości usuwanych wyrobów zawierających azbest i dbać o kontrolowane ich przemieszczanie w miejsce unieszkodliwienia (składowiska specjalistyczne).

Do zadań samorządu prowadzących do eliminowania zagrożeń należą m.in.:

- a) działania edukacyjne i informacyjne,
- b) możliwe jest tworzenie dotacji celowych na zorganizowanie akcji pakowania, transportowania i umieszczania na składowisku odpadów ujawnionych w trakcie inwentaryzacji.

Urząd Gminy Domaniewice co pewien czas powinien organizować akcje informujące i propagujące prawidłowe postępowanie z azbestem (np. spotkania, pogadanki, konkursy w szkołach, akcje ulotkowe i plakatowe). Dobrze zorientowani pracownicy urzędu są najlepszym źródłem informacji dla ludności.

Wymienione wyżej działania prowadzą do osiągnięcia właściwej ochrony ludności i środowiska naturalnego przed skutkami narażenia na działanie pyłu azbestowego i są szczegółowo omówione w dalszych rozdziałach niniejszego opracowania.

7.2. Oddziaływanie azbestu na zdrowie

W niektórych krajach negatywny wpływ włókien azbestowych na zdrowie ludzi znany był już od dawna. W Polsce na skutek różnych sytuacji, zarówno gospodarczych, jak i politycznych temat ten był długo tematem nieporuszonym. Sytuacja taka miała też miejsce w wielu innych krajach takich jak Niemcy, Belgia czy Holandia. Brak troski o zdrowie ludzi powoduje, że pomimo w większości krajów świata stosowanie azbestu jest już całkowicie zabronione to m.in. w Rosji i Chinach nadal trwa eksploatacja złóż azbestu oraz kwitnie przemysł azbestowy. W toku badań lekarskich oraz wieloletnich obserwacji stwierdzono kancerogenność (rakotwórczość) azbestu oraz wzmożone występowanie kilku chorób na skutek kontaktu z azbestem. Pył azbestowy ze względu na swoje właściwości pyliczo twórcze i rakotwórcze (stwierdzono występowanie jednej odmiany nowotworu złośliwego – miedzybłoniaka opłucnej) uważany jest za jeden z pyłów, który stanowi największe zagrożenie dla pracowników i ludzi, którzy mają styczność z azbestem. Niestety, mimo niestosowania azbestu w Polsce już od 15 lat, nadal odnotowuje się nowe przypadki chorób azbestozależnych (następstwa zdrowotne mogą pojawić się w trakcie pracy z azbestem, jak również wiele lat po zaprzestaniu). Jest to spowodowane specyficznym mechanizmem biologicznego działania tych włókien. Azbest posiada tę wyjątkową cechę wśród

swoich własności fizycznych, że zbudowany jest z wielu drobnych włókien. Jego biologiczna agresywność związana jest ze stopniem penetracji i ilością włókien w układzie oddechowym. Szczególnie duże znaczenie ma średnica poszczególnych włókien, długość natomiast odgrywa mniejszą rolę. Włókna cienkie o średnicy mniejszej niż 3 μm przenoszone są łatwiej i dlatego odkładają się w końcowych odcinkach dróg oddechowych, natomiast włókna grube o średnicy powyżej 5 μm , zatrzymują się w górnych odcinkach dróg oddechowych. Dla przykładu można podać, iż skręcone włókna chryzotyłu o dużej średnicy zatrzymują się wyżej, natomiast igłowate włókna azbestów amfibolowych z łatwością przenikają do obrzeży płuc. Największe zagrożenie dla organizmu stanowią włókna o średnicy mniejszej od 3 μm i długości powyżej 5 μm , są to tak zwane *włókna respirabilne*. W narażeniu na pył azbestowy wyróżnia się ekspozycję:

- zawodową,
- domową (parazawodową),
- środowiskową.

Poszczególne ekspozycje różnią się znacznie m.in. wielkością stężeń włókien, ich rozmiarami oraz długością trwania narażenia, a co z tym idzie skutkami dla zdrowia i stopniem ryzyka wystąpienia niektórych nowotworów złośliwych. Niestety włókna azbestu, które mają możliwość wniknięcia do organizmu człowieka poprzez układ oddechowy już nigdy nie mogą być z niego wydalone.

Włókna azbestowe, które dostałyby się do organizmu poprzez układ pokarmowy, na skutek jego budowy oraz środowiska w nim panującego, nie są szkodliwe i są wydalane z organizmu. Na podstawie szczegółowych badań nie stwierdzono szkodliwości włókien azbestowych wchłoniętych tą drogą. Z tego powodu, jak i wobec małej możliwości uwalniania się takich włókien z rur wodociągowych, nie zaleca się prowadzenia wymian istniejących wodociągów azbestowych na nowoczesne tworzywowe. Prace prowadzone w czasie takiej wymiany mogą być w dużym stopniu dodatkowym zagrożeniem dla środowiska oraz dla osób bezpośrednio przebywających w strefie prac. Istnieje bowiem możliwość nawet nieumyślnego uszkodzenia takiego wodociągu, a trzeba zaznaczyć, że rury azbestowo-cementowe były wykonywane z dużym procentowym udziałem miękkiego azbestu – tego najbardziej szkodliwego. Zaleca się, więc unieczynnianie istniejących wodociągów, pozostawienie ich w ziemi, a jednocześnie położenie nowej sieci z materiałów alternatywnych. Oczywiście nie wolno zapomnieć o naniesieniu na wszelkie mapy informacji o istnieniu nieczynnego wodociągu azbestowo-cementowego (A-C).

W związku z konkretną drogą oddziaływania (pokarmowa, oddechowa) włókien azbestu na organizm człowieka szczególnej ochronie muszą być poddawane drogi oddechowe i eliminowanie możliwości przypadkowego skażenia powietrza ponad wartości dopuszczalne. Dotyczy to zarówno maksymalnych stężeń w środowisku naturalnym, jak i w środowisku pracy. Badanie zawartości pyłu całkowitego zgodnie z normą PN-91/Z-04030/05, wynosi – 0,5 mg/m³. Oznaczanie stężenia liczbowego włókien respirabilnych zgodnie z normą PN-88/Z-04202/02, wynosi 0,1 włókna/cm³.

7.3. Profilaktyka zagrożeń

Dla maksymalnego zmniejszenia ryzyka narażenia na ekspozycję pyłem azbestowym należy stosować w przypadku prowadzenia prac środki ochrony osobistej w odniesieniu do osób zatrudnionych przy demontażu. Są nimi przede wszystkim maski i odzież ochronna, uniemożliwiająca przedostanie się wolnych włókien do organizmu, poprzez filtrowanie powietrza – w przypadku masek, oraz w przypadku stosowania odzieży ochronnej nierozprzestrzeniania skażenia poprzez wnikanie włókien w odzież codziennego użytku znajdującą się pod kombinezonem. Przestrzeganie zasad higieny osobistej po zakończeniu pracy oraz elementarnych zasad bezpieczeństwa podczas prac daje gwarancje praktycznie wyeliminowania zagrożeń.

Do tego należy dołączyć dobre praktyki wobec otoczenia, a narażenie osób postronnych podczas prac z azbestem zostaje zminimalizowane praktycznie do zera. Monitoring powietrza, przeprowadzany zgodnie z przepisami dla dużych realizacji będzie tego najlepszym świadectwem, oraz środkiem zapobiegawczym w przypadku wystąpienia przekroczeń dopuszczalnych stężeń.

Z azbestem, jak i z większością innych czynników podwyższających ryzyko wystąpienia zagrożeń jest tak, że lepiej stosować nawet skomplikowaną profilaktykę, niż próbować walczyć ze skutkami ekspozycji. W wielu przypadkach, taka walka jest skazana na niepowodzenie.

Z uwagi na długi okres latencji (rozwoju) choroby, który w przypadku chorób odazbestowych wynosi od 20 do 40 lat, szczególną profilaktyką należy objąć dzieci i młodzież. Niedopuszczalne są praktyki przebywania dzieci w pomieszczeniach, w których jest zabudowany azbest. To samo dotyczy też pomieszczeń z tzw. „płytkami PCV” na podłodze. W tym drugim przypadku zarówno sama płytki zawiera domieszkę azbestu jak i spoiwo używane do ich montowania. Tego typu obiekty powinny być uzdatnione do bezpiecznego użytkowania w pierwszej kolejności i to najlepiej natychmiast. Kolejnym problemem szczególnie w obiektach o charakterze enklawy podwórkowej (głównie tereny wiejskie) jest samoczynne pylenie dachów eternitowych, których wiek (ponad 30 lat) i stan techniczny (uszkodzenia mechaniczne i korozyjne) to wywołują. W upalny i suchy dzień stężenia pyłu azbestowego przy bezwietrznej pogodzie w takich obiektach wykazują kilkunastokrotne nawet przekroczenia dopuszczalnych norm, z czego rzadko, kto z użytkowników takich obiektów zdaje sobie sprawę. Zagrożenie jest, więc ewidentne.

7.4. Profilaktyka w stosunku do osób zatrudnionych podczas prac usuwania azbestu

Ze względu na bardzo szkodliwe oddziaływanie azbestu na człowieka, środowisko jego pracy oraz środowisko naturalne przepisy dotyczące prawidłowego postępowania podczas prac usuwania azbestu zostały określone w trzech rozporządzeniach:

- Rozporządzeniu Ministra Gospodarki, Pracy i Polityki Społecznej z dnia 2 kwietnia 2004 r. w sprawie sposobów i warunków bezpiecznego użytkowania i usuwania wyrobów zawierających azbest (Dz. U. z 2004 r. Nr 71 poz. 649),
- Rozporządzeniu Ministra Gospodarki z dnia 5 sierpnia 2010 r. zmieniającym rozporządzenie w sprawie sposobów i warunków bezpiecznego użytkowania i usuwania wyrobów zawierających azbest (Dz.U. 2010 nr 162 poz. 1089),
- Rozporządzeniu Ministra Gospodarki i Pracy z dnia 14 października 2005 r. w sprawie zasad bezpieczeństwa i higieny pracy przy zabezpieczaniu i usuwaniu wyrobów zawierających azbest oraz programu szkolenia w zakresie bezpiecznego użytkowania takich wyrobów (Dz. U. z 2005 r. Nr 216 poz. 1824).

Przepisy nakładają na zatrudnionych oraz zatrudniających określone obowiązki wynikające z konieczności stosowania profilaktyki antyazbestowej. Wykonawca prac zobowiązany jest do:

- przeszkolenia przez odpowiednią instytucję zatrudnionych pracowników w zakresie bezpieczeństwa i higieny pracy przy zabezpieczaniu i usuwaniu wyrobów azbestowych, a także przestrzegania procedur dotyczących bezpiecznego postępowania ww. wyrobami,
- przygotowania przed rozpoczęciem prac szczegółowego planu prac usuwania wyrobów zawierających azbest,
- posiadania niezbędnego zaplecza technicznego i socjalnego zapewniającego prowadzenie prac zgodnie z planem oraz zabezpieczenie pracowników i środowiska przed narażeniem na działanie azbestu.

Pracodawca zatrudniający pracowników do pracy z materiałami zawierającymi azbest (zabezpieczanie, usuwanie) powinien podejmować takie działania, które będą zmniejszać narażenie pracowników na działanie pyłu azbestowego, a także powinien ograniczyć jego stężenie w powietrzu (co najmniej do wartości najwyższego dopuszczalnego stężenia określonego w przepisach). Do ww. działań pracodawcy możemy zaliczyć:

- ograniczenie do niezbędnego minimum liczby osób przydzielonych do prac oraz czasu trwania narażenia,
- zapewnienie takich maszyn, sprzętu i metod pracy, które przy wykonywaniu prac z azbestem eliminowałyby lub ograniczałyby do minimum powstawanie pyłu azbestowego,
- zapewnienie pracownikom odpowiedniego rodzaju odzieży i obuwia roboczego oraz środków ochrony indywidualnej w tym ochrony układu oddechowego.

Konieczność przeprowadzania szkoleń oraz instruktarzy, stosowania zasad i procedur bezpiecznego postępowania, wreszcie regularne przeprowadzanie badań lekarskich oraz prowadzenie rejestru pracowników i ich czasu pracy w środowisku potencjalnego zagrożenia wraz ze stosowaniem środków ochrony osobistej, dają gwarancje prawidłowo prowadzonej profilaktyki zagrożeń. Udostępnianie pracownikom odpowiedniego dożywiania oraz kierowanie ich na badania lekarskie pod kątem profilaktyki azbestowej dają gwarancję nie zapa-

dalności w przyszłości na choroby odazbestowe. Odpowiedzialność za ten stan rzeczy podlegać musi częstym kontrolom prowadzonym przez upoważnione do tego organy.

7.5. Profilaktyka w stosunku do otoczenia

Najlepszym działaniem profilaktycznym w stosunku do otoczenia byłoby wyeliminowanie azbestu z naszego otoczenia – oczywiście to rozwiązanie jest trudne i wymagające czasu. Póki co, należy zadbać, więc o ograniczenie ekspozycji oraz przestrzeganie zasad bezpiecznego postępowania. Wobec osób przebywających (mieszkających) w pobliżu strefy prac należy zastosować odpowiednie środki bezpieczeństwa.

Informowanie o pracach, unikanie przebywania w pobliżu strefy prac, uszczelnianie obiektów położonych w strefie zagrożeń to podstawowe metody profilaktyki wobec środowiska. Ogólnie panująca niewiedza i brak świadomości ekologicznej wywołują reakcje paniczne w przypadku prowadzenia prac z azbestem w najbliższym otoczeniu, natomiast nie zauważa się zagrożeń wokół siebie. Wskazuje to na konieczność prowadzenia stałej działalności upowszechniającej wiedzę o oddziaływaniu azbestu wobec dotychczasowych zaniedbań w tej dziedzinie. Na terenie prac demontażowych lub składowiska azbestowego, gdzie rygory i procedury postępowania są przestrzegane z reguły nie występują przekroczenia norm, a w przypadku składowisk stężenia kształtują się na poziomie tła.

7.6. Likwidowanie skutków narażenia

W czasie funkcjonowania w Polsce przemysłu wyrobów azbestowo-cementowych wiele osób zostało narażonych na kontakt z pyłem azbestowym. Na skutek migracji ludności na każdym terenie mogą się znaleźć osoby, które pracowały w przemyśle azbestowo-cementowym lub innym (szklarskim, motoryzacyjnym, włókienniczo - technicznym itp.) gdzie miały kontakt z azbestem.

W przypadku ujawnienia takich osób należy je poinformować o przysługujących im prawach i świadczeniach leczniczych.

Osoby te powinny być zarejestrowane w Centralnym Rejestrze Osób Narażonych na kontakt z azbestem prowadzonym przez Zakład Epidemiologii Środowiskowej Instytutu Medycyny Pracy w Łodzi. Osoby te mają możliwość skorzystania ze szczególnych udogodnień i przywilejów w dziedzinie likwidowania skutków narażenia. Darmowe leki, raz w roku leczenie sanatoryjne to tylko część przywilejów, z których powinni korzystać poszkodowani. Istnieje również Międzynarodowy Program „Amiantus”, którym mogą być objęci dawni pracownicy przemysłu azbestowego. Ludzie objęci tym programem mają szeroki dostęp do działań leczniczych (bezpłatne lekarstwa), a także pomocy finansowej oraz prawnej. Na całym świecie istnieją ośrodki prowadzące działania profilaktyczne i lecznicze w stosunku do osób poszkodowanych przez przemysł azbestowy.

Podsumowując: Zachowanie należytej ostrożności, rozważa i zdrowy rozsądek dają gwarancję nie powiększenia grona osób poszkodowanych przez azbest. Z oczywistych więc względów, konieczne jest podczas realizacji Programu współdziałanie wszystkich służb związanych z szeroko pojętą tematyką azbestową. Tymi służbami są: Urząd Gminy, Państwowa Inspekcja Pracy, Inspekcja Sanitarna, Powiatowy Nadzór Budowlany, Inspekcja Ochrony Środowiska. Należy zadbać o przepływ informacji i współdziałanie pomiędzy nimi.

8. OPIS NAJLEPSZYCH DOSTĘPNYCH TECHNIK ZWIĄZANYCH Z PRACAMI PRZY AZBESZCIE I DZIAŁANIA ALTERNATYWNE

8.1. Opis technik

Demontaż odbywa się z zachowaniem poniższych zasad i warunków technicznych. Odpady w stanie wilgotnym, po zdjęciu z obiektu, będą natychmiast pakowane w opakowania zbiorcze na paletach euro i zabezpieczane folią PE o grubości 0,2 mm. To samo dotyczy wyrobów wcześniej zdemontowanych, z zastrzeżeniem, że przed zapakowaniem muszą być dwustronnie zwilżone wodą. W opakowaniach zbiorczych może się znajdować do 500 kg płyt eternitowych. Mniejsze elementy, np. gąsiorzy lub płyty uszkodzone, pakowane będą w osobne worki z folii PE. Następnie worki te będą umieszczane na specjalnie przygotowanej palecie, w sposób uniemożliwiający ich przemieszczanie się. Przed przystąpieniem do prac, ustalony będzie termin ich zakończenia po to, aby nie składować zapakowanych odpadów na placu budowy. Transportem własnym wykonawcy lub świadczonym przez wyspecjalizowaną firmę transportową, posiadającą odpowiedni sprzęt do przewozu materiałów zawierających azbest, odpady będą dostarczane w opakowaniach zbiorczych na składowisko odpadów niebezpiecznych, z którym będą podpisane umowy i uzgodnione warunki dostaw.

Przed rozpoczęciem prac, wykonane zostaną zabezpieczenia obiektu będącego przedmiotem prac i miejsc ich wykonywania, a także wyznaczenia strefy bezpieczeństwa wokół – w związku z ewentualną emisją pyłu azbestu, która może nastąpić w wyniku prowadzenia prac.

Ogrodzenie terenu (wyznaczenie stref), powinno być wykonane z zachowaniem bezpiecznej odległości od traktów komunikacyjnych dla pieszych, w przypadku, gdy odległość będzie mniejsza niż 1 m, to przy zastosowaniu osłon. Teren prac, należy ogrodzić poprzez oznakowanie taśmami ostrzegawczymi w kolorze biało-czerwonym i umieszczenie tablic ostrzegawczych z napisami:

**„Uwaga! Zagrożenie azbestem!”,
„Osobom nieupoważnionym wstęp wzbroniony”.**

8.2. Opis działań alternatywnych

Zgodnie z wymogami zawartymi w Rozporządzeniu Ministra Gospodarki, Pracy i Polityki Społecznej z dnia 2 kwietnia 2004 r. w sprawie sposobów i warunków bezpiecznego użytkowania wyrobów zawierających azbest (Dz. U. z 2004 r. Nr 71 poz. 649, z późn. zm.) oraz Rozporządzeniu Ministra Gospodarki z dnia 5 sierpnia 2010 r. zmieniającym rozporządzenie w sprawie sposobów i warunków bezpiecznego użytkowania i usuwania wyrobów zawierających azbest (Dz. U. z 2010 r. Nr 162, poz. 1089), wyroby azbestowe, które nie muszą być natychmiast usuwane mogą być użytkowane wyłącznie pod następującymi warunkami:

- szczelnego zabudowania wyrobów zawierających azbest bez naruszania ich powierzchni i struktury lub
- pokrycie wyrobów lub powierzchni zawierających azbest szczelną powłoką z głęboko penetrujących środków wiążących azbest, posiadających odpowiednią aprobatę techniczną.

W przypadkach innych, a szczególnie dachów z płyt eternitowych, stosowanie obudowy nie ma uzasadnienia ekonomicznego i technicznego.

W przypadku gminy Domaniewice należy jedynie rozpatrzyć tylko ten drugi wariant, potencjalnie możliwy do zastosowania. Wynika to ze specyfiki wyrobów, jakie pozostały do usunięcia w gminie.

Jedyną w miarę sensowną metodą zabezpieczenia płyt eternitowych jest ich szczelne pokrycie farbą, czyli powłoką ciągliwą w dodatku penetrującą materiał i wiążącą włókna azbestu, tak, aby nie dochodziło do samoczynnego pylenia. Metodę tą możemy zastosować tylko wówczas, gdy:

- jakość pokrycia eternitowego jest wysoka, to znaczy, że dach uzyskał maksymalnie 90 punktów podczas oceny i kolejna powinna być wykonana za 5 lat,
- nie ma widocznych uszkodzeń i pęknięć oraz dach nie jest porośnięty mchami lub porostami.

Powłokę malarską można nakładać jedynie na gładką jednolitą powierzchnię, tak aby przyczepność podłoża była jak największa. W przypadkach odosobnionych należy wykonać oczyszczanie powierzchni dachu (oczywiście na mokro i używając szczotek z włosia ryżowego, tak, aby nie powodować pylenia azbestu do powietrza). Możliwe jest również przygotowanie podłoża metodą chemiczną – specjalnym preparatem aktywującym podłoże.



Rys. 5. Przykład zabezpieczenia wykonanego powłoką malarską
(źródło: materiały własne)

Większość producentów sugeruje, że do wykonania szczelnej powłoki konieczne jest wykonanie gruntowania podłoża preparatami zalecanymi dla danego typu farby, bądź rozcieńczoną farbą, oraz pokrycie płyt eternitowych dwoma albo nawet trzema warstwami farby. Pokrywanie dachu eternitowego takimi produktami jest metodą technicznie skuteczną, jednakże należy pamiętać, iż taką operację należy powtarzać, w zasadzie corocznie, co znacząco wpływa na koszt utrzymania dachu w dobrym stanie technicznym. Nawet już jednokrotne pokrycie dachu szczelną powłoką malarską wiąże się ze sporymi kosztami.

Po przeanalizowaniu obszernej oferty na rynku polskim, możemy stwierdzić, iż koszty farby, podkładu i środków do przygotowania powierzchni pokrycia dachu azbestowo-cementowego do malowania zawierają się w przedziale 20,00–30,00 zł/m². Dodatkowym kosztem wykonania zabezpieczenia jest naniesienie powłok malarskich, których koszt waha się w przedziale 15,00–20,00 zł/m². Zatem koszt jednorazowego pokrycia 1 m kw. dachu specjalistyczną farbą zaczyna się od 35,00 zł/m kw. Przy założeniu, że średnio co 5 lat musimy takie malowanie powtórzyć całkowicie, a po roku uzupełniać to łączny koszt tych zabiegów przewyższy koszt wykonania nowego dachu w technologii blachy stalowej lub blachodachówki wraz z montażem.

Z całą więc pewnością należy podkreślić, iż zabezpieczenie dachu eternitowego szczelną powłoką malarską, pomimo technicznej poprawności jest ekonomicznie nieuzasadnione. Ponadto wiadomo, że tego typu praktyki nie wyeliminują wyrobów azbestowych, co jest obowiązkowe do roku 2032.

9. FINANSOWANIE PRAC ZWIĄZANYCH Z USUWANIEM AZBESTU – DOSTĘPNE FUNDUSZE I PROGRAMY

Rządowy Program usuwania azbestu przyjęty przez Radę Ministrów w maju 2002 r., jak również aktualnie już obowiązujący nowy Program Oczyszczenia Kraju z Azbestu na lata 2009-2032 (POKzA) wskazują (a właściwie jedynie sugerują) źródła finansowania działań związanych z usuwaniem azbestu.

W wymienionych programach nie ma mowy o skierowaniu środków w ramach ich funkcjonowania na usuwanie wyrobów/ odpadów zawierających azbest ani na gospodarkę nimi (wydatki takie jak: np. budowa składowisk, akcje usuwania, itp.). Główny, a wręcz całkowity ciężar kosztów przeniesiony jest na właścicieli obiektów, na których znajduje się azbest.

Według zapisów w ww. Programach prace związane z usuwaniem azbestu powinny być finansowane ze środków własnych właścicieli.

W ramach realizacji POKzA przewiduje się jedynie środki budżetowe na działalność szkoleniową i informacyjną przede wszystkim dla pracowników administracji (głównie samorządowej). Część środków skierowana jest na realizację zadań polegających na inwentaryzowaniu zasobów azbestowych w terenie i przygotowanie programów ich usuwania, rozdzielanych raz w roku w drodze konkursu organizowanego przez Ministra Gospodarki.

Należy pamiętać, iż zgodnie z POKzA cały ciężar sfinansowania usunięcia wyrobów zawierających azbest spoczywa na ich właścicielu, użytkowniku wieczystym lub zarządcy nieruchomości.

Poniżej jednak przedstawiamy kilka wariantów finansowania/wsparcia usuwania wyrobów zawierających azbest:

Wariant I

Jednym z mechanizmów wsparcia dla właścicieli obiektów zawierających wyroby azbestowe jest możliwość ewentualnego uzyskania dofinansowania ze środków budżetu gminy. Szczegóły określające przede wszystkim zasady, zakres, cel, odbiorców (adresatów) pomocy i wysokość dofinansowania ze środków budżetu gminy, mogą być określone w odrębnie uchwalonym dokumencie określającym regulamin zasad udzielania pomocy mieszkańcom gminy w zakresie usuwania wyrobów zawierających azbest z terenu gminy Domaniewice.

Program pomocy można podzielić na wsparcie dla osób, które posiadają wyroby azbestowe na dachach (koszty będą obejmować demontaż, pakowanie, transport i unieszkodliwianie) oraz na te, które posiadają zmagazynowane wyroby azbestowe (tzw. luzem; niższe koszty-bez demontażu).

Wariant II (możliwy do zastosowania zamiennie z wariantem I)

Wariant ten polega na zorganizowaniu gminnej akcji odbioru odpadów zawierających azbest. Chodzi tu szczególnie o znaczne ilości wyrobów zawierających azbest, które są zmagazynowane na posesjach (płyty azbestowe zakupione i nigdy nie zamontowane lub zdemontowane i zmagazynowane). W tym celu Gmina Domaniewice jest zobowiązana do wyłonienia wykonawcy zgodnie z ustawą z dnia 29 stycznia 2004 r. Prawo Zamówień Publicznych (Dz. U. z 2013 r. poz. 907) (PZP), Wykonawca ten musi realizować zadania polegające na odbiorze wyrobów azbestowych.

Do tego typu działań Urząd Gminy Domaniewice musi się przygotować i np. określić na początku roku kalendarzowego ilość wyrobów azbestowych przewidzianych do usunięcia, zorganizować akcję odbioru zdemontowanych odpadów i kontrolować cały proces.

Wariant III (możliwy do zastosowania z wariantem I)

Gmina Domaniewice, na podstawie PROGRAMU, może ubiegać się o dofinansowanie ze środków Wojewódzkiego Funduszu Ochrony Środowiska i Gospodarki Wodnej (WFOŚiGW).

Zgodnie z obowiązującym na rok 2016 „Regulaminem udzielania dotacji przez WFOŚiGW w Łodzi na zadania z zakresu usuwania wyrobów zawierających azbest z terenu województwa łódzkiego z udziałem środków udostępnionych przez NFOŚiGW” o udzielenie dotacji mogą się ubiegać jednostki samorządu terytorialnego, które przeprowadziły inwentaryzację wyrobów zawierających azbest oraz posiadają przyjęty uchwałą rady JST program usuwania azbestu i wyrobów zawierających azbest.

Do dofinansowania mogą być zgłaszane zadania z zakresu demontażu, zbierania, transportu oraz unieszkodliwiania odpadów zawierających azbest, zgodne z programami usuwania azbestu i wyrobów zawierających azbest.

Wnioskodawca ubiegający się o dofinansowanie zobowiązany jest dokonać wyboru wykonawcy zadania zgodnie z ustawą Prawo zamówień publicznych. Firmy dokonujące usunięcia i unieszkodliwienia azbestu winny posiadać, wymagane przepisami prawa, zezwolenia lub decyzje na wytwarzanie i gospodarowanie odpadami zawierającymi azbest.

W roku 2016 kwota dofinansowania zadania wynosi do 99% jego kosztów kwalifikowanych, w tym do 50% kosztów kwalifikowanych, ale nie więcej jednak niż 400 zł za 1 Mg, ze środków udostępnionych przez NFOŚiGW w formie dotacji. Za koszty kwalifikowane zadania uznaje się koszty związane z jego realizacją, służące uzyskaniu efektu rzeczowego i ekologicznego tj. dotyczące usunięcia wyrobów zawierających azbest, przeznaczone na ich: demontaż, zbieranie, załadunek oraz przygotowanie do transportu i transport, a także przekazanie wyrobów zawierających azbest do unieszkodliwienia metodami dopuszczalnymi do stosowania w Polsce. W kosztach całkowitych zadania nie uznaje się kosztów wykonania nowego pokrycia dachowego oraz kosztów związanych z demontażem starej konstrukcji dachu.

Wariant IV

Osoby zainteresowane realizacją indywidualnych wniosków mają możliwość skorzystania z Programu realizowanego przez Wojewódzki Fundusz Ochrony Środowiska i Gospodarki Wodnej w Łodzi dla przedsięwzięć w zakresie usuwania wyrobów zawierających azbest.

Nazwa programu:

Dofinansowanie usuwania wyrobów zawierających azbest z terenu województwa łódzkiego.

Cel zadania:

Wspomaganie oczyszczania województwa łódzkiego z azbestu poprzez dofinansowanie zadań związanych z usuwaniem wyrobów zawierających azbest realizowanych przez osoby fizyczne.

Okres wdrażania:

2016

Pula środków do rozdysponowania:

1.000.000,00 zł

Forma i intensywność dofinansowania:

dotacja do 70% kosztów całkowitych zadania

Nabór wniosków prowadzony jest w systemie ciągłym do 30 września 2016 r. lub do wyczerpania puli środków zaplanowanych przez Fundusz.

Beneficjentami są osoby fizyczne będące właścicielami lub użytkownikami wieczystymi nieruchomości, z których będą usunięte wyroby zawierające azbest, położone na obszarze województwa łódzkiego, którzy nie mają możliwości skorzystania z pomocy w ramach gminnych programów usuwania wyrobów zawierających azbest.

Za koszty kwalifikowane uznaje się koszty związane z usuwaniem wyrobów zawierających azbest z budynków mieszkalnych, budynków wykorzystywanych do prowadzenia działalności rolniczej, innych budynków nie wykorzystywanych do prowadzenia działalności gospodarczej oraz koszty związane z usuwaniem wyrobów azbestowych zdemontowanych uprzednio z tych budynków o zgromadzonych na nieruchomości Beneficjenta. Koszty niekwalifikowane do koszty m.in. koszty wykonania nowego pokrycia dachowego oraz koszty związane z demontażem starej konstrukcji dachu.

Dotacja nie może przekroczyć 70% kosztów całkowitych zadania, tj. kwalifikowanych i niekwalifikowanych, z zastrzeżeniem, iż koszt kwalifikowany kompleksowej usługi polegającej na usunięciu z posesji wyrobów azbestowych i ich unieszkodliwieniu nie może przekroczyć 600,00 zł/1Mg.

Pozostałe zasady dostępne są na stronie internetowej WFOŚiGW w Łodzi w zakładce „Oferta dla osób fizycznych”.

10. INWENTARYZACJA WYROBÓW ZAWIERAJĄCYCH AZBEST NA TERENIE GMINY DOMANIEWICE

Rozdział omawia inwentaryzację wyrobów zawierających azbest na terenie gminy Domaniewice przeprowadzoną w październiku i listopadzie 2016 r.

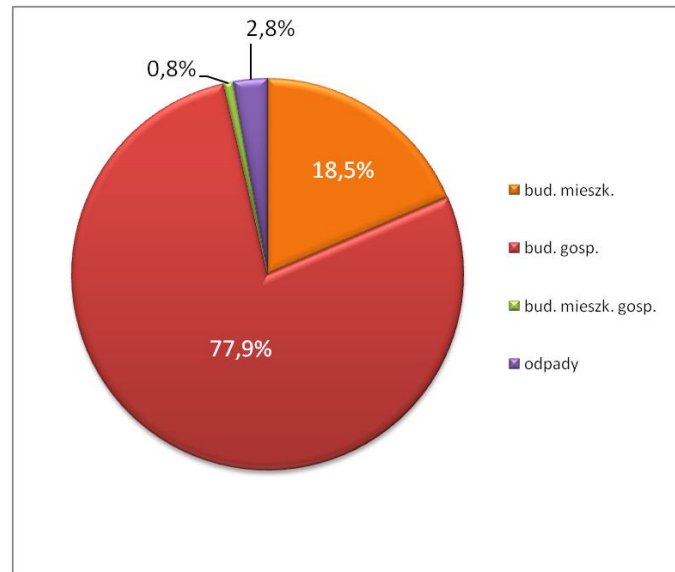
Inwentaryzacja jako spis z natury została zrealizowana według wymogów nałożonych przez ustawę o zakazie stosowania wyrobów zawierających azbest oraz rozporządzenia branżowe.

Podczas inwentaryzacji dokonano oceny stopnia pilności usuwania wyrobów zawierających azbest.

Całkowita ilość wyrobów/odpadów zawierających azbest znajdująca się na terenie gminy to ponad 345 193 m kw. (5 178 Mg).

Do obliczenia masy wyrobów azbestowych zastosowano przelicznik 1 m² płyty eternitowej waży 15 kg).

Poniższy diagram przedstawia procentowy udział ilości wyrobów/odpadów zawierających azbest w rozróżnieniu na poszczególne typy zabudowy:



Poniżej przedstawiono ilości wyrobów/odpadów zawierających azbest znajdujących się na terenie Gminy Domaniewice w poszczególnych miejscowościach:

Lp.	Miejscowość	Ilość obiektów [szt.]	Ilość eternitu [m2]
1	Domaniewice	374	54564
2	Krępa	316	40972
3	Lisiewice Duże	96	15552
4	Lisiewice Małe	100	14160
5	Reczyce	309	45144
6	Rogóżno	253	38530
7	Sapy	129	20206
8	Skarutki	144	27347
9	Skarutki pod Las	84	12246
10	Skarutki pod Rogóżno	98	16723
11	Stroniewice	140	25160
12	Strzebieszew	183	34589
	Razem	2226	345193

10.1. Rozmiary zadania i ramowy plan realizacji

W pierwszym okresie realizacji PROGRAMU z uwagi na dużą ilość stwierdzonych zasobów azbestowych pozostających w użyciu należy możliwie sprawnie i szybko rozpocząć rozwiązywanie problemu.

W tym celu należałoby przeprowadzić intensywną akcję promocyjno-edukacyjną wśród mieszkańców z aktualnymi możliwościami dofinansowywania demontaży wyrobów azbestowych. Na przyspieszenie procesu usuwania może również wpłynąć zmiana struktury własności obiektów (przejmowanie obiektów, ich remontowanie bądź wyburzanie).

W ramach działań informacyjno-edukacyjnych mieszkańców dotyczących szkodliwości działania azbestu na zdrowie i środowisko oraz prawidłowego postępowania z materiałami zawierającymi azbest proponuje się m.in.:

- publikację informacji w lokalnej prasie,
- przygotowanie na stronie internetowej gminy materiałów na temat wyrobów zawierających azbest,
- przedstawianie ogłoszeń na tablicach ogłoszeń,
- przekazywanie ulotek informacyjnych o azbecie i obowiązkach związanych z koniecznością jego usuwania mieszkańcom posiadającym wyroby azbestowe,

- organizowanie spotkań z mieszkańcami.

POKzA z roku 2009 zakładał podział na 3 okresy usuwania azbestu:

- lata 2009 – 2012 (28%),
- lata 2013 – 2022 (35%),
- lata 2023 – 2032 (37%).

Z uwagi na to, iż aktualizacji Programu tworzona jest w roku 2016 proponuje się wprowadzenie nowych okresów usuwania azbestu:

- lata 2016 – 2021 (28%),
- lata 2022 – 2026 (35%),
- lata 2027 – 2032 (37%).

Zgodnie z powyższymi założeniami przewiduje się, że w poszczególnych okresach usunięte zostaną następujące ilości wyrobów zawierających azbest:

Lp.	Okres	%	Ilość [m ²]	Ilość [Mg]
1	2016 - 2021	28%	96 654	1 450
2	2022 - 2026	35%	120 818	1 812
3	2027 - 2032	37%	127 721	1 916
Razem			345 193	5 178

Rozłożenie procesu usuwania wyrobów azbestowych na poszczególne lata może pozwolić w systematyczny sposób na usunięcie wszystkich wyrobów zawierających azbest znajdujących się na terenie gminy.

Cały koszt zadania usunięcia azbestu znajdującego się na terenie gminy (koszt łączny demontażu, spakowania, transportu i zeskładowania) biorąc pod uwagę ilości wynikające ze sporządzonej inwentaryzacji może wynieść ok. 6,9 mln zł licząc w średnich cenach na dzień 31.10.2016 r.

Do obliczeń przyjęto średnią cenę ok. 20 zł za usunięcie 1 m² eternitu. Należy się spodziewać konieczności wykonania korekty wyliczeń z uwagi na brak możliwości oszacowania cen usług już w okresie roku 2017.

10.2. Aktualizacja i monitoring

Proponuje się, aby monitoring realizacji *PUA* stanowił element monitoringu prowadzonego w ramach obowiązujących przepisów regulujących wymagania, co do stwierdzonego stanu technicznego wyrobów i możliwości ich dalszego bezpiecznego użytkowania. Stwierdzone stopnie pilności determinują tryb postępowania w odpowiednich przedziałach czasowych.

Bezpośredni i bieżący nadzór nad prowadzonymi pracami powierzony odpowiedniemu pracownikowi w Urzędzie Gminy, powinien być wystarczający, pod warunkiem systematycznego i rzetelnego prowadzenia ewidencji i raportowania do Urzędu Marszałkowskiego.

Jako wskaźniki realizacji postępu Programu proponuje się:

- wskaźnik ilości unieszkodliwionych odpadów azbestowych z terenu gminy (Mg/rok),
- wskaźnik nakładów poniesionych na unieszkodliwienie odpadów azbestowych (zł/rok).

Monitoring realizacji „Programu...” pozwoli na bieżąco analizować i kontrolować zgodność założonych zadań Programu z bieżącą realizacją w terenie.

Należy pamiętać, iż proces usuwania wyrobów azbestowych z pokryć dachowych w dużej mierze zależy od możliwości finansowych właścicieli obiektów.

Urząd Gminy w celu zachęcania mieszkańców do wymiany najbardziej zniszczonych pokryć dachowych (I stopień pilności) planuje przeprowadzić akcję informacyjno-edukacyjną propagującą prawidłowe postępowanie z wyrobami azbestowymi. Akcja ta będzie miała również za zadanie pokazanie dostępnych możliwości i źródeł finansowania unieszkodliwiania odpadów azbestowych.

11. STOPIEŃ PILNOŚCI PRAC W ŚWIETLE OCEN STANU TECHNICZNEGO OBIEKTÓW Z WBUDOWANYM AZBESTEM

Najważniejszym kryterium określającym dalsze możliwości użytkowania wyrobów zawierających azbest jest jakość techniczna tychże wyrobów. Polskie prawo określa jednoznacznie sposób oceny tej jakości. Obowiązek wykonywania oceny stanu wyrobów zawierających azbest (według narzuconego wzoru) wynika z Rozporządzenia Ministra Gospodarki, Pracy i Polityki Społecznej z dnia 2 kwietnia 2004 r. w sprawie sposobów i warunków bezpiecznego użytkowania i usuwania wyrobów zawierających azbest (Dz. U. z 2004 r. Nr 71 poz. 649, z późn. zm.). Ocenę zobowiązany jest wykonywać właściciel, użytkownik wieczysty lub zarządzający obiektem z wbudowanym azbestem w terminach wynikających z oceny stanu tych wyrobów.

Obecne obowiązki dotyczące raportowania omówiono szerzej w rozdziale 6.

Istnieją trzy stopnie pilności prac związanych z bezpiecznym użytkowaniem wyrobów zawierających azbest, zgodnie z obowiązującym Rozporządzeniem:

III stopień pilności – wynik ocena stanu do 90 punktów.

Wymagana ponowna ocena w terminie do 5 lat.



Rys. 6. Pokrycie dachowe ocenione w III stopniu pilności.

II stopień pilności – wynik oceny stanu 95-115 punktów. Wymagana ponowna ocena w terminie do 1 roku.



Rys. 7. Pokrycie dachowe ocenione w II stopniu pilności

I stopień pilności – wynik oceny stanu powyżej 120 punktów. Wymagane pilnie usunięcie (wymiana na wyrób bezazbestowy) lub zabezpieczenie.



*Rys. 8. Pokrycie dachowe ocenione
w I stopniu pilności*

Podczas przeprowadzonej inwentaryzacji została wykonana ocena stanu i możliwości bezpiecznego użytkowania wyrobów zgodnie z obowiązującym wówczas arkuszem oceny i punktacją. Obowiązek ten zgodnie z Rozporządzeniem Ministra Gospodarki, Pracy i Polityki Społecznej z dnia 2 kwietnia 2004 r. w sprawie sposobów i warunków bezpiecznego użytkowania i usuwania wyrobów zawierających azbest (Dz. U. z 2004 Nr 71 poz. 649, z późn. zm.) spoczywa na właścicielu, użytkowniku wieczystym lub zarządcy nieruchomości.

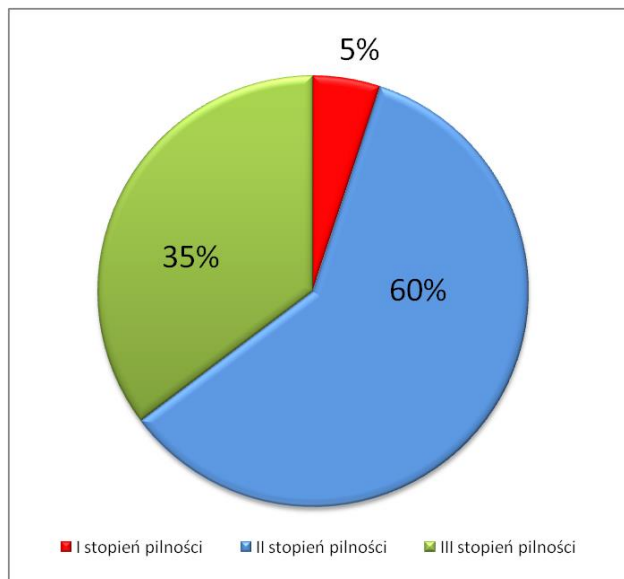
Wykonana przez zewnętrzną firmę „Ocena stanu i możliwości użytkowania wyrobów zawierających azbest” nie zwalnia właścicieli od obowiązku corocznego złożenia „Informacji o wyrobach zawierających azbest” (zgodnej z załącznikiem nr 3 do Rozporządzenia Ministra Gospodarki z dnia 13 grudnia 2010 r. w sprawie wymagań w zakresie wykorzystywania wyrobów zawierających azbest oraz wykorzystywania i oczyszczania instalacji lub urządzeń, w których były lub są wykorzystywane wyroby zawierające azbest (Dz. U. z 2011 r. Nr 8, poz. 31) do Urzędu Gminy w celu jej aktualizowania zgodnie z wynikiem przeprowadzonej oceny. Dane o stopniach pilności posłużyły do zasilenia Bazy Azbestowej. (<http://www.bazaazbestowa.gov.pl>).

Większość obiektów inwentaryzowanych na terenie gminy jest w dobrym stanie technicznym. Jednakże sytuacja z dnia na dzień się pogarsza i kolejne obiekty będą uzyskiwać status natychmiastowej wymiany. Szacowana ilość obiektów będących w stanie dostatecznym (II stopień pilności) to 206 070 m kw., czyli około 60%. Ponad 1/3, czyli 121 705 m kw. (35%) ze wszystkich obiektów znajdujących się na terenie gminy zakwalifikowana została do III st. pilności (najlepszy stan techniczny).

Z zebranych danych wynika, że 17 418 m kw. (5%) wyrobów zawierających azbest jest w złym stanie technicznym (I stopień pilności).

W rzeczywistości nie oznacza to, iż owe 3% wyrobów będzie usunięte natychmiast. Wyrób, którego ocena w/g punktacji pow. 120 pkt. kwalifikuje do natychmiastowej wymiany, faktycznie może być uznany przez właściciela jako mogący funkcjonować dalej (taki dach pozostaje szczelny i wytrzymały), co powoduje, iż właściciel obiektu nie będzie zainteresowany wymianą czy usunięciem tego wyrobu.

I stopień pilności uzyskują też wyroby będące już odpadami, czyli wszystkie zalegające na posesjach. Ilość podlegająca w pierwszej kolejności pilnej potrzebie unieszkodliwienia to ok. 9 688 m kw., co stanowi około 2,8% wszystkich materiałów z azbestem stwierdzonych w gminie Domaniewice.



12. ODDZIAŁYWANIE REALIZACJI PROGRAMU NA ŚRODOWISKO

Niniejszy Program jest spisem zamierzeń i zalecanych dokonań mających na celu poprawę sytuacji w środowisku związanej z zagrożeniem środowiska wyrobami i odpadami zawierającymi azbest poprzez ich konsekwentne usuwanie. Generalne założenia PUA są proekologiczne, natomiast w trakcie realizacji zaplanowanych przedsięwzięć mogą potencjalnie wystąpić nowe, szczególne aspekty oddziaływania na środowisko.

Najważniejszym zagrożeniem dla środowiska związanym z realizacją PUA może być nieterminowe realizowanie zapisanych w nim działań. Dotyczy to przede wszystkim realizacji zadań w zakresie usuwania wyrobów zawierających azbest, których dalsze użytkowanie powodowałoby samoczynne uwalnianie się włókien azbestu do środowiska, (dot. wyrobów o pierwszym stopniu pilności i odpadów zgromadzonych na posesjach).

Można z pewnością przyjąć, że przestrzeganie procedur oraz elementarnych zasad pracy są w stanie całkowicie wyeliminować potencjalne możliwości narażenia na działanie pyłu azbestowego.

Wskazane w PUA warianty rozwiązywania problemów usuwania azbestu kładą nacisk na wysoki stopień zabezpieczenia przed potencjalnie negatywnym oddziaływaniem na środowisko.

Zagrożenia dla obszarów chronionych

Obszary prawnie chronione znajdujące się na terenie Gminy Domaniewice zostały szczegółowo opisane w rozdziale 2 niniejszego Programu.

Z powodu nie stwierdzonego oddziaływania włókien azbestu na faunę i florę nie można rozpatrywać żadnych skutków ewentualnego oddziaływania. Przeprowadzenie objętych Programem działań (usuwania wyrobów azbestowych) w dłuższej perspektywie czasowej może jedynie wpłynąć na poprawę stanu powietrza atmosferycznego, co w znaczący sposób podniesie walory środowiskowe gminy i przełoży się bezpośrednio na pozytywne oddziaływanie na ludzi.

Zagrożenie dla gleb, gruntów i wód

Z uwagi na minimalne występowanie azbestu w Polsce w formie naturalnych złóż (praktycznie nie występuje) zanieczyszczenia gleby i wód włóknami azbestu mają pochodzenie wtórne. Zanieczyszczenia te pochodzą ze źle eksploatowanych wyrobów, ich wieku wreszcie ze złego obchodzenia się z nimi podczas demontażu i usuwania. Należy, więc zwrócić baczną uwagę na poziom techniczny wykonywanych prac jak również na przygotowanie teoretyczne kadry wykonującej zadanie.

Zawartość azbestu w użytkowanej glebie nie powinna przekraczać 0,02% z uwagi na możliwość reemisji włókien podczas prowadzenia prac rolnych, wykopów, ruchu pojazdów, itp. Przemieszczanie azbestu w gruncie jest niewielkie, dotyczy zwłaszcza drobnych włókien. Zanieczyszczenie gleby azbestem może stanowić potencjalne zagrożenie dla zdrowia tylko wtedy, gdy uprawa mechaniczna lub unos z odsłoniętej powierzchni powoduje pylenie.

Należy jednakże zaznaczyć, że wspomniane wyżej badania ekologiczne uważa się za zbyt mało miarodajne (obraz zaciera wysoki poziom tła zanieczyszczeń innego rodzaju) ze względu na występowanie wielu trudnych do wyeliminowania czynników zakłócających. Dodatkową trudnością tych badań jest sporadyczność i duża zmienność ekspozycji.

Zagrożenia dla zabytków i krajobrazu kulturowego

W przypadku prowadzenia prac przewidzianych w PUA nie występują wśród nich elementy zagrożenia dla zabytków tak architektury jak i przyrody oraz krajobrazu kulturowego. Prawdopodobnie prowadzona polityka estetyki terenu spowoduje natomiast wzrost walorów krajobrazowych, szczególnie w zakresie kolorystyki otoczenia.

Hałas

Prace polegające na demontażu wyrobów azbestowych, wskazane w PUA jako czynnik realizowania Programu, z uwagi na swój charakter nie przekraczają norm emisji hałasu do środowiska. Zgodnie z Rozporządzeniem Ministra Środowiska z dnia 14 czerwca 2007 r. w sprawie dopuszczalnych poziomów hałasu w środowisku (Dz. U. 2007 r. z Nr 120, poz. 826) oraz Rozporządzeniem Ministra Środowiska z dnia 1 października 2012 r. zmieniające rozporządzenie w sprawie dopuszczalnych poziomów hałasu w środowisku (Dz. U. z 2012 r. poz. 1109) poziom ten wynosi $LA_{eq} D = 55$ dB (tereny zabudowy mieszkaniowej wielorodzinnej i zamieszkania zbiorowego, tereny zabudowy zagrodowej, tereny rekreacyjno-wypoczynkowe, tereny mieszkaniowo-usługowe).

Podsumowując, można stwierdzić, że planowane działania w zakresie usuwania wyrobów i odpadów zawierających azbest pozwalają optymistycznie myśleć o ograniczaniu, a wręcz wyeliminowaniu ich wpływu na środowisko, ale tylko w przypadku konsekwentnej realizacji projektowanych zamierzeń. Niepodjęcie działań przewidzianych w PUA może spowodować znaczące oddziaływanie wyrobów pozostawionych samym sobie a będących w złym stanie technicznym. Tu i ówdzie składowane, niekiedy w różny sposób już wcześniej zdemontowane wyroby, a będące już w świetle obowiązującej nomenklatury odpadami powinny być w pierwszej kolejności spakowane i usunięte.

Nie deponowanie we właściwych warunkach azbestu może być powodem znaczącego zanieczyszczenia powietrza, w wyniku wtórnego pylenia, a przez to zagrożenia dla ludzi i środowiska.

Podczas realizacji zadań wynikających z przedmiotowego Programu nie będą występowały oddziaływania skumulowane i transgraniczne. Stosując odpowiednie metody oraz zalecenia, negatywne oddziaływanie zostanie ograniczone do minimum i nie będzie wpływało negatywnie na stan zdrowia ludzi i stan środowiska w większym stopniu niż kontynuacja użytkowania wyrobów zawierających azbest.

13. STRESZCZENIE W JĘZYKU NIESPECJALISTYCZNYM

Aktualizacja „Programu usuwania wyrobów zawierających azbest dla gminy Domaniewice” powstała w celu całkowitego wyeliminowania zagrożenia pyłami azbestu na terenie objętym PROGRAMEM poprzez działania zmierzające do szybkiego zakończenia eksploatacji wyrobów zawierających azbest oraz unieszkodliwienia ich odpadów w sposób zgodny z zasadami ochrony zdrowia i ochrony środowiska. Dzięki temu poza wypełnieniem obowiązków ustawowych poprawiona zostanie jakość powietrza atmosferycznego i nastąpi zwiększenie atrakcyjności gminy, jako miejsca życia, pracy i wypoczynku. Wzrosną również wartości nieruchomości jako wolnych od azbestu.

Azbest występuje w środowisku naturalnym jako minerał w postaci rozwłóknionej i tak też się go wydobywa. Z uwagi na liczne cenne własności użytkowe azbestu i stosunkowo niską cenę, jego szerokie zastosowanie w dużych ilościach miało miejsce, niemal wszędzie na świecie w okresie ostatnich 100 lat. Także i na terenie Polski azbest stosowany był w produkcji wielu wyrobów przemysłowych, lecz przede wszystkim, (co najmniej około 80-90%) do produkcji materiałów budowlanych. Szczyt popularności wyrobów zawierających azbest, a szczególnie wyrobów azbestowo-cementowych w Polsce przypada na lata 60, 70 i 80 XX wieku. Szacuje się, że w całym okresie produkcji tychże wyrobów wyprodukowano w Polsce i zabudowano ponad 15,5 miliona ton wyrobów zawierających azbest. Są to jednak dane szacunkowe oparte na oficjalnych danych na temat importu do Polski czystego azbestu w formie nieprzetworzonej oraz oficjalnego importu gotowych elementów azbestowo-cementowych (A-C). Stąd obawy, że ilości te są niedoszacowane.

Przez lata ukrywano fakt, iż włókna azbestu, które uwalniając się nawet samoczynnie po przedostaniu do układu oddechowego człowieka powodują długotrwałą reakcję organizmu (próba pozbycia się ciała obcego),

co w efekcie może prowadzić do zmian nowotworowych i raka. Najczęstszymi chorobami wywołanymi narażeniem na pył azbestowy jest pylica azbestowa i nowotwór złośliwy - międzybłoniak opłucnej. Azbest jest jedynym czynnikiem wywołującym tę odmianę nowotworu.

Po osiągnięciu wieku technologicznego (zakłada się tu okres pomiędzy 20 a 30 lat) z wyrobów azbestowo-cementowych rozpoczyna się „samoistne” pylenie włókien azbestu. Powoduje to pojawianie się zwiększonego stężenia włókien w otoczeniu obiektów z wbudowanym azbestem. Dodatkowym źródłem emisji tychże włókien są wyroby z odłamanymi częściami, bądź całkowicie popękane. Kolejnym powodem zwiększenia emisji włókien do powietrza atmosferycznego jest korozja biologiczna lub chemiczna, czyli obecność glonów i mchów, jaki oddziaływanie atmosferyczne na powierzchnie płyt azbestowo-cementowych.

Największym źródłem potencjalnego zagrożenia pyłami azbestu są niewątpliwie operacje wykonywane na wyrobach zawierających azbest (szczególnie niewłaściwe czynności związane z konserwacją lub demontażem).

Biorąc pod uwagę roboty polegające na demontażu wyrobów zawierających azbest twardy (gęstość powyżej 1000 kg/m³), istniejące wymogi prawne zapewniają dużą przewencję pylenia włókien azbestu (oczywiście pod warunkiem bezwzględnego stosowania się do procedur i przepisów oraz dobrych praktyk przy usuwaniu wyrobów zawierających azbest). Podobnie sytuacja wygląda, gdy mamy do czynienia z transportem i unieszkodliwieniem. Przykładem tego niech będą badania prowadzone na składowiskach wyrobów azbestowych, gdzie notowane stężenia włókien azbestu nie przekraczają norm ustalonych dla powietrza, jakim oddychają ludzie w strefie zamieszkania.

Dlatego szczególnie nacisk należy położyć na taką organizację prac, aby w każdym momencie ich wykonywania odpowiednie organy kontrolne państwa mogły korygować i weryfikować poczynania wykonawców usług z zakresu gospodarki odpadami azbestowymi.

Podstawą do powodzenia Programu jest aktywna polityka informacyjna Urzędu Gminy Domaniewice, w tym rzetelne zarządzanie PROGRAMEM i współpraca z jego uczestnikami. Właściwe i profesjonalne firmy muszą pracować pod kontrolą i nadzorem Zarządzającego i inspektorów z powołanych inspekcji, takich jak PIP, Inspekcja Środowiska, Nadzór Budowlany i Sanepid. Bardzo ważna jest również wola i chęć mieszkańców gminy dla zrozumienia idei i metodyki przystępowania do eliminacji wyrobów zawierających azbest. Osobną sprawą jest zaangażowanie środków finansowych pochodzących z budżetu gminy.

14. BIBLIOGRAFIA

1. *Program usuwania azbestu i wyrobów zawierających azbest stosowanych na terytorium Polski – przyjęty przez Radę Ministrów w dniu 14 maja 2002 r.*
2. *Program Oczyszczania Kraju z Azbestu na lata 2009-2032 – przyjęty przez Radę Ministrów w dniu 14 lipca 2009 r.*
3. *Informator o przepisach i procedurach. M.G. Warszawa 2008 r.*
4. *Bezpieczne postępowanie z azbestem pod redakcją prof. dr J. Dyczka AGH Kraków 2004 r.*
5. *Bezpieczne postępowanie z azbestem. Prawo i praktyka. Fundacja ŁBA Łódź 2006 r.*
6. *Azbest. Podręcznik dobrych praktyk. G. I. P. Warszawa 2006 r.*
7. *Prawidłowe postępowanie przy demontażu, transporcie i składowaniu odpadów azbestowych. Wydawnictwo Fundacja ŁBA Łódź 2007 r.*

15. ZAŁĄCZNIKI

- Załącznik nr 1 Wykaz aktów prawnych związanych z usuwaniem wyrobów zawierających azbest, transportem i unieszkodliwianiem odpadów azbestowych.
- Załącznik nr 2 Arkusz oceny stanu i możliwości użytkowania wyrobów zawierających azbest – WZÓR.
- Załącznik nr 3 Informacja o wyrobach zawierających azbest – WZÓR.
- Załącznik nr 4 Karta przekazania odpadu – WZÓR.
- Załącznik nr 5 Inwentaryzacja wyrobów/odpadów zawierających azbest znajdujących się na terenie Gminy Domaniewice (stan na dzień 30.11.2016 r.).

Załącznik Nr 1 do Załącznika Nr 1

Wykaz aktów prawnych dotyczących problematyki azbestowej*(źródło: Ministerstwo Gospodarki – www.mg.gov.pl)**(stan prawny – wrzesień 2016 r.)***Ustawy dotyczące problematyki azbestowej**

1. Ustawa z dnia 26 czerwca 1974 r. – Kodeks pracy (Dz. U. z 1998 r. Nr 21, poz. 94, z późn. zm.).
2. Ustawa z dnia 7 lipca 1994 r. – Prawo budowlane (Dz. U. z 2010 r. Nr 243, poz. 1623).
3. Ustawa z dnia 19 czerwca 1997 r. o zakazie stosowania wyrobów zawierających azbest (Dz. U. z 2004 r. Nr 3, poz. 20, z późn. zm.).
4. Ustawa z dnia 27 kwietnia 2001 r. – Prawo ochrony środowiska (Dz. U. z 2016 r. poz. 672, z późn. zm.).
5. Ustawa z dnia 11 września 2015 r. o zużytym sprzęcie elektrycznym i elektronicznym (Dz. U. z 2015 r. poz. 1688, z późn. zm.).
6. Ustawa z dnia 25 lutego 2011 r. o substancjach chemicznych i ich mieszaninach (Dz. U. z 2016 r. poz. 1203).
7. Ustawa z dnia 9 czerwca 2011 r. – Prawo geologiczne i górnicze (Dz. U. z 2016 r. poz. 1131).
8. Ustawa z dnia 14 grudnia 2012 r. o odpadach (Dz. U. z 2013 r. poz. 21).

Rozporządzenia dotyczące problematyki azbestowej**Rozporządzenia Rady Ministrów**

1. Rozporządzenie Rady Ministrów z dnia 24 sierpnia 2004 r. w sprawie wykazu prac wzbronionych młodocianym i warunków ich zatrudnienia przy niektórych z tych prac (Dz. U. z 2016 r., poz. 1509, z późn. zm.).
2. Rozporządzenie Rady Ministrów z dnia 12 października 2015 r. w sprawie opłat za korzystanie ze środowiska (Dz. U. z 2015 r. poz. 1875, z późn. zm.).
3. Rozporządzenie Rady Ministrów z dnia 9 listopada 2010 r. w sprawie przedsięwzięć mogących znacząco oddziaływać na środowisko (Dz. U. z 2016 r. poz. 71, z późn. zm.).

Rozporządzenia Ministra Gospodarki

1. Rozporządzenie Ministra Gospodarki z dnia 16 stycznia 2015 r. w sprawie rodzajów odpadów, które mogą być składowane na składowiskach w sposób nieselektywny (Dz. U. z 2015 r. poz. 110).
2. Rozporządzenie Ministra Gospodarki, Pracy i Polityki Społecznej z dnia 2 kwietnia 2004 r. w sprawie sposobów i warunków bezpiecznego użytkowania i usuwania wyrobów zawierających azbest (Dz. U. z 2004 r. Nr 71, poz. 649 oraz zmiana z 2010 r. Nr 162, poz. 1089).
3. Rozporządzenie Ministra Gospodarki z dnia 16 lipca 2015 r. w sprawie dopuszczania odpadów do składowania na składowiskach (Dz. U. z 2015 r. poz. 1277, z późn. zm.).
4. Rozporządzenie Ministra Gospodarki z dnia 13 grudnia 2010 r. w sprawie wymagań w zakresie wykorzystywania wyrobów zawierających azbest oraz wykorzystywania i oczyszczania instalacji lub urządzeń, w których były lub są wykorzystywane wyroby zawierające azbest (Dz. U. z 2011 r. Nr 8, poz. 31).

Rozporządzenia Ministra Zdrowia

1. Zarządzenie Ministra Zdrowia i Opieki Społecznej z dnia 12 marca 1996 r. w sprawie dopuszczalnych stężeń i natężeń czynników szkodliwych dla zdrowia, wydzielanych przez materiały budowlane, urządzenia i elementy wyposażenia w pomieszczeniach przeznaczonych na pobyt ludzi (M.P. Nr 19, poz. 231).

2. Rozporządzenie Ministra Zdrowia z dnia 4 sierpnia 2004 r. w sprawie okresowych badań lekarskich pracowników zatrudnionych w zakładach, które stosowały azbest w produkcji (Dz. U. Nr 183, poz. 1896).
3. Rozporządzenie Ministra Zdrowia z dnia 9 sierpnia 2004 r. w sprawie leczenia uzdrowiskowego osób zatrudnionych przy produkcji wyrobów zawierających azbest (Dz. U. Nr 185, poz. 1920, z późn. zm.).
4. Rozporządzenie Ministra Zdrowia z dnia 10 stycznia 2005 r. w sprawie wzoru książeczki badań profilaktycznych dla osoby, która była lub jest zatrudniona w warunkach narażenia zawodowego w zakładach stosujących azbest w procesach technologicznych, sposobu jej wypełnienia i aktualizacji (Dz. U. Nr 13, poz. 109).
5. Rozporządzenie Ministra Zdrowia z dnia 15 września 2005 r. w sprawie leków związanych z chorobami wywołanymi pracą przy azbestie (Dz. U. Nr 189, poz. 1603).
6. Rozporządzenie Ministra Zdrowia z dnia 2 lutego 2011 r. w sprawie badań i pomiarów czynników szkodliwych dla zdrowia w środowisku pracy (Dz. U. Nr 33, poz. 166).
7. Rozporządzenie Ministra Zdrowia z dnia 24 lipca 2012 r. w sprawie w sprawie substancji chemicznych, ich mieszanin, czynników lub procesów technologicznych o działaniu rakotwórczym lub mutagennym w środowisku pracy (Dz. U. 2016, poz. 1117).
8. Rozporządzenie Ministra Pracy i Polityki Społecznej z dnia 6 czerwca 2014 r. w sprawie najwyższych dopuszczalnych stężeń i natężeń czynników szkodliwych dla zdrowia w środowisku pracy (Dz. U. z 2014 r. poz. 817, z późn. zm.).
9. Rozporządzenie Ministra Gospodarki i Pracy z dnia 14 października 2005 r. w sprawie zasad bezpieczeństwa i higieny pracy przy zabezpieczaniu i usuwaniu wyrobów zawierających azbest oraz programu szkolenia w zakresie bezpiecznego użytkowania takich wyrobów (Dz. U. Nr 216, poz. 1824).

Rozporządzenia Ministra Środowiska

1. Rozporządzenie Ministra Środowiska z dnia 9 grudnia 2014 r. w sprawie katalogu odpadów (Dz. U. z 2014 r. poz. 1923).
2. Rozporządzenie Ministra Środowiska z dnia 27 sierpnia 2014 r. w sprawie rodzajów instalacji mogących powodować znaczne zanieczyszczenie poszczególnych elementów przyrodniczych albo środowiska jako całości (Dz. U. z 2014 r. poz. 1169).
3. Rozporządzenie Ministra Środowiska z dnia 23 września 2016 r. w sprawie warunków, w których uznaje się, że odpady nie są niebezpieczne (Dz. U. z 2016 r. poz. 1601).
4. Rozporządzenie Ministra Środowiska z dnia 11 maja 2015 r. w sprawie odzysku lub unieszkodliwiania odpadów poza instalacjami i urządzeniami (Dz. U. z 2015 r. poz. 796).
5. Rozporządzenie Ministra Środowiska z dnia 24 czerwca 2008 r. w sprawie rodzajów odpadów, których przewóz w celu unieszkodliwiania jest zabroniony (Dz. U. Nr 119, poz. 769).
6. Rozporządzenie Ministra Środowiska z dnia 30 października 2014 r. w sprawie wymagań w zakresie prowadzenia pomiarów wielkości emisji oraz pomiarów ilości pobieranej wody (Dz. U. z 2014 r. poz. 1542).
7. Rozporządzenie Ministra Środowiska z dnia 23 lipca 2009 r. w sprawie sposobu przedkładania marszałkowi województwa informacji o występowaniu substancji stwarzających szczególne zagrożenie dla środowiska (Dz. U. z 2015 r. poz. 1450).
8. Rozporządzenie Ministra Środowiska z dnia 26 stycznia 2010 r. w sprawie wartości odniesienia dla niektórych substancji w powietrzu (Dz. U. Nr 16, poz. 87).
9. Rozporządzenie Ministra Środowiska z dnia 12 grudnia 2014 r. w sprawie wzorów dokumentów stosowanych na potrzeby ewidencji odpadów (Dz. U. z 2014 r. poz. 1973).
10. Rozporządzenie Ministra Środowiska z dnia 4 listopada 2014 r. w sprawie standardów emisyjnych dla niektórych rodzajów instalacji, źródeł spalania paliw oraz urządzeń spalania lub współspalania odpadów (Dz. U. z 2014 r. poz. 1546).

11. Rozporządzenie Ministra Środowiska z dnia 28 grudnia 2011 r. w sprawie podziemnych składowisk odpadów (Dz. U. Nr 298, poz. 1771).

12. Rozporządzenie Ministra Środowiska z dnia 20 grudnia 2012 r. zmieniające rozporządzenie w sprawie sposobu przedkładania marszałkowi województwa informacji o rodzaju, ilości i miejscach występowania substancji stwarzających szczególnie zagrożenie dla środowiska (Dz. U. 2013 r. poz. 24).

13. Rozporządzenie Ministra Środowiska z dnia 20 grudnia 2012 r. w sprawie sposobu prowadzenia przez marszałka województwa rejestru wyrobów zawierających azbest (Dz. U. z 2013 r. poz. 25).

14. Rozporządzenie Ministra Środowiska z dnia 30 kwietnia 2013 r. w sprawie składowisk odpadów (Dz. U. z 2013 r. poz. 523).

Rozporządzenia Ministra Transportu, Budownictwa i Gospodarki Morskiej

1. Rozporządzenie Ministra Infrastruktury z dnia 26 czerwca 2002 r. w sprawie dziennika budowy, montażu i rozbiórki, tablicy informacyjnej oraz ogłoszenia zawierającego dane dotyczące bezpieczeństwa pracy i ochrony zdrowia (Dz. U. Nr 108, poz. 953, z późn. zm.).

2. Rozporządzenie Ministra Transportu, Budownictwa i Gospodarki Morskiej z dnia 15 lutego 2012 r. w sprawie świadectwa dopuszczenia pojazdu ADR (Dz. U. z 2015 r. poz. 320).

3. Rozporządzenie Ministra Infrastruktury z dnia 23 czerwca 2003 r. w sprawie informacji dotyczącej bezpieczeństwa i ochrony zdrowia oraz planu bezpieczeństwa i ochrony zdrowia (Dz. U. Nr 120, poz. 1126).

4. Rozporządzenie Ministra Transportu, Budownictwa i Gospodarki Morskiej z dnia 29 maja 2012 r. w sprawie prowadzenia kursów w zakresie przewozu towarów niebezpiecznych (Dz. U. z 2012 r. poz. 619).

Inne:

Oświadczenie Rządowe z dnia 26 marca 2015 r. w sprawie wejścia w życie zmian do załączników A i B Umowy europejskiej dotyczącej międzynarodowego przewozu drogowego towarów niebezpiecznych (ADR), sporządzonej w Genewie dnia 30 września 1957 r. (Dz. U. z 2015 r. poz. 882, z późn. zm.).

Wykaz dyrektyw i decyzji dotyczących problematyki azbestowej (stan na czerwiec 2012 r.)

1. Dyrektywa Rady 67/548/EWG z dnia 27 czerwca 1967 r. w sprawie zbliżenia przepisów ustawodawczych, wykonawczych i administracyjnych odnoszących się do klasyfikacji, pakowania i etykietowania substancji niebezpiecznych (Dz. Urz. WE L 196 z 16.08.1967, str. 1; Dz.Urz. WE Polskie wydanie specjalne, rozdz. 13, t. 1, str. 27).

2. Dyrektywa Rady 87/217/EWG z dnia 19 marca 1987 r. w sprawie ograniczenia zanieczyszczenia środowiska azbestem i zapobiegania temu zanieczyszczeniu (Dz. Urz. WE L 85 z 28.03.1987, str. 40, z późn. zm.; Dz.Urz. WE Polskie wydanie specjalne, rozdz. 13, t. 8, str. 269).

3. Dyrektywa Rady 89/391/EWG z dnia 12 czerwca 1989 r. w sprawie wprowadzenia środków w celu poprawy bezpieczeństwa i zdrowia pracowników w miejscu pracy (Dz. Urz. WE L 183 z 29.06.1989, str. 1, z późn. zm.; Dz.Urz. WE Polskie wydanie specjalne, rozdz. 5, t. 1, str. 349).

4. Dyrektywa Rady 92/57/EWG z dnia 24 czerwca 1992 r. w sprawie wprowadzenia minimalnych wymagań bezpieczeństwa i ochrony zdrowia na tymczasowych lub ruchomych budowach (ósma szczegółowa dyrektywa w rozumieniu art. 16 ust. 1 dyrektywy 89/391/EWG) (Dz. Urz. WE L 245, z 26.08.1992, str. 6, Dz. Urz. WE Polskie wydanie specjalne, rozdz. 5, t. 2, str. 71).

5. Dyrektywa Rady 94/33/WE z dnia 22 czerwca 1994 r. w sprawie ochrony pracy osób młodych (Dz. Urz. WE L 216 z 20.08.1994, str.12, z późn. zm.; Dz.Urz. WE Polskie wydanie specjalne, rozdz. 5, t. 2, str. 213).

6. Dyrektywa Rady 1999/31/WE z dnia 26 kwietnia 1999 r. w sprawie składowania odpadów (Dz. Urz. WE L 182 z 16.07.1999, str. 1, z późn. zm.; Dz.Urz. WE Polskie wydanie specjalne, rozdz. 15, t. 4, str. 228).

7. Decyzja Rady 2003/33/WE z dnia 19 grudnia 2002 r. ustanawiająca kryteria i procedury przyjęcia odpadów na składowiska, na podstawie art. 16 i załącznika II do dyrektywy 1999/31/WE (Dz. Urz. WE L 11 z 16.01.2003, str. 27, Dz.Urz. WE L 218 z 23.08.2007, str. 25; Dz.Urz. WE Polskie wydanie specjalne, rozdz. 15, t. 7, str. 314).

8. Dyrektywa 2002/96/WE Parlamentu Europejskiego i Rady z dnia 27 stycznia 2003 r. w sprawie zużytego sprzętu elektrotechnicznego i elektronicznego (WEEE) (Dz. Urz. WE L 37 z 13.02.2003, str. 24, Dz. Urz. WE Polskie wydanie specjalne, roz. 15, t. 7, str. 359).

9. Dyrektywa 2004/37/WE Parlamentu Europejskiego i Rady z dnia 29 kwietnia 2004 r. w sprawie ochrony pracowników przed zagrożeniem dotyczącym narażenia na działanie czynników rakotwórczych lub mutagennych podczas pracy (szósta dyrektywa szczegółowa w rozumieniu art. 16 ust. 1 dyrektywy Rady 89/391/EWG) (Dz. Urz. WE L 158 z 30.04.2004, str. 50; Dz.Urz. WE Polskie wydanie specjalne, rozdz. 5, t. 5, str. 35).

10. Rozporządzenie Parlamentu Europejskiego i Rady (WE) 1013/2006 z dnia 14 czerwca 2006 r. w sprawie przemieszczania odpadów (Dz. Urz. WE L 190, z 12.07.2006, str. 1).

11. Rozporządzenie (WE) nr 1907/2006 Parlamentu Europejskiego i Rady z dnia 18 grudnia 2006 r. w sprawie rejestracji, oceny, udzielania zezwoleń i stosowanych ograniczeń w zakresie chemikaliów (REACH) i utworzenia Europejskiej Agencji Chemikaliów, zmieniające dyrektywę 1999/45/WE oraz uchylające rozporządzenie Rady (EWG) nr 793/93 i rozporządzenie Komisji (WE) nr 1488/94, jak również dyrektywę Rady 76/769/EWG i dyrektywy Komisji 91/155/EWG, 93/67/EWG, 93/105/WE i 2000/21/WE (Dz. Urz. WE L 396, z 30.12.2006, str. 1 oraz sprostowanie w Dz. Urz. WE L 136, z 29.05.2007, str. 3).

12. Dyrektywa 2008/98/WE Parlamentu Europejskiego i Rady z dnia 19 listopada 2008 r. w sprawie odpadów oraz uchylająca niektóre dyrektywy (Dz. Urz. WE L 312 z 22.11.2008, str. 3).

13. Dyrektywa Parlamentu Europejskiego i Rady 2009/148/WE z dnia 30 listopada 2009 r. w sprawie ochrony pracowników przed ryzykiem związanym z narażeniem na działanie azbestu w miejscu pracy (Dz. Urz. UE L 330, z 16.12.2009, str. 28).

Uchwały Rady Ministrów dot. ustanowienia programu wieloletniego p.n. „Program Oczyszczania Kraju z Azbestu na lata 2009 – 2032”:

Uchwała nr 122/2009 z dnia 14 lipca 2009 r.

Uchwała nr 39/2010 z dnia 15 marca 2010 r.

Załącznik Nr 2 do Załącznika Nr 1

WZÓR

OCENA

stanu i możliwości bezpiecznego użytkowania wyrobów zawierających azbest

Nazwa miejsca/obiektu/urządzenia budowlanego/instalacji przemysłowej:

Adres miejsca/obiektu/urządzenia budowlanego/instalacji przemysłowej:

Rodzaj zabudowy¹: _____Numer działki ewidencyjnej²: _____Numer obrębu ewidencyjnego²: _____Nazwa, rodzaj wyrobu³: _____Ilość wyrobów⁴: _____Data sporządzenia poprzedniej oceny⁵: _____

Grupa/nr	Rodzaj i stan wyrobu	Punkty	Ocena
1	2	3	4
I	Sposób zastosowania azbestu		
1	Powierzchnia pokryta masą natryskową z azbestem (torkret)	30	
2	Tynk zawierający azbest	30	
3	Lekkie płyty izolacyjne z azbestem (ciężar obj. < 1 000 kg/m ³)	25	
4	Pozostałe wyroby z azbestem (np. pokrycia dachowe, elewacyjne)	10	
II	Struktura powierzchni wyrobu z azbestem		
5	Duże uszkodzenia powierzchni, naruszona struktura włókien	60	
6	Niewielkie uszkodzenia powierzchni (rysy, odpryski, załamania), naruszona struktura włókien	30	
7	Ścisła struktura włókien przy braku warstwy zabezpieczającej lub jej dużych ubytkach	15	
8	Warstwa zabezpieczająca bez uszkodzeń	0	
III	Możliwość uszkodzenia powierzchni wyrobu z azbestem		
9	Wyrób jest przedmiotem jakichś prac	30	
10	Wyrób bezpośrednio dostępny (do wysokości 2 m)	15	
11	Wyrób narażony na uszkodzenia mechaniczne	10	
12	Wyrób narażony na wstrząsy i drgania lub czynniki atmosferyczne	10	
13	Wyrób nie jest narażony na wpływy zewnętrzne	0	
IV	Miejsce usytuowania wyrobu w stosunku do pomieszczeń użytkowych		
14	Bezpośrednio w pomieszczeniu	30	
15	Za zawieszonym, nieszczelnym sufitem lub innym pokryciem	25	
16	W systemie wentylacji pomieszczenia (kanały wentylacyjne)	25	
17	Na zewnątrz obiektu (np. tynk)	20	
18	Elementy obiektu (np. osłony balkonowe, filarki międzyokienne)	10	
19	Za zawieszonym szczelnym sufitem lub innym pokryciem, ponad pyłoszczelną powierzchnią lub poza szczelnym kanałem wentylacyjnym	5	
20	Bez kontaktu z pomieszczeniem (np. na dachu odizolowanym od pomieszczeń mieszkalnych)	0	
V	Wykorzystanie miejsca/obiektu/urządzenia budowlanego/instalacji przemysłowej		
21	Regularne przez dzieci, młodzież lub sportowców	40	
22	Stałe lub częste (np. zamieszkanie, miejsce pracy)	30	
23	Czasowe (np. domki rekreacyjne)	15	

24	Rzadkie (np. strychy, piwnice, komórki)	5	
25	Nieużytkowane (np. opuszczone zabudowania mieszkalne lub gospodarskie, wyłączone z użytkowania obiekty, urządzenia lub instalacje)	0	
SUMA PUNKTÓW OCENY			
STOPIEŃ PILNOŚCI			

UWAGA: W każdej z pięciu grup arkusza należy wskazać co najmniej jedną pozycję. Jeśli w grupie zostanie wskazana więcej niż jedna pozycja, sumując punkty z poszczególnych grup, należy uwzględnić tylko pozycję o najwyższej punktacji w danej grupie. Sumaryczna liczba punktów pozwala określić stopień pilności:

Stopień pilności I od 120 punktów

wymagane pilnie usunięcie (wymiana na wyrób bezazbestowy) lub zabezpieczenie

Stopień pilności II od 95 do 115 punktów

wymagana ponowna ocena w terminie do 1 roku

Stopień pilności III do 90 punktów

wymagana ponowna ocena w terminie do 5 lat

Oceniający
(imię i nazwisko)

Właściciel/Zarządca
(podpis)

(miejsowość, data)

(adres lub pieczęć z adresem)

Objaśnienia:

- 1) Należy podać rodzaj zabudowy: budynek mieszkalny, budynek gospodarczy, budynek przemysłowy, inny.
- 2) Należy podać numer obrębu ewidencyjnego i numer działki ewidencyjnej faktycznego miejsca występowania azbestu.
- 3) Przy określaniu rodzaju wyrobu zawierającego azbest należy stosować następującą klasyfikację:
 - płyty azbestowo-cementowe płaskie stosowane w budownictwie,
 - płyty faliste azbestowo-cementowe dla budownictwa,
 - rury i złącza azbestowo-cementowe,
 - izolacje natryskowe środkami zawierającymi w swoim składzie azbest,
 - wyroby cierne azbestowo-kauczukowe,
 - przędza specjalna, w tym włókna azbestowe obrobione,
 - szczeliwa azbestowe,
 - taśmy tkane i plecione, sznury i sznurki,
 - wyroby azbestowo-kauczukowe, z wyjątkiem wyrobów ciernych,
 - papier, tektura,
 - inne wyroby zawierające azbest, oddzielnie niewymienione, w tym papier i tektura, podać jakie;
- 4) Ilość wyrobów azbestowych podana w jednostkach masy (Mg) oraz w jednostkach właściwych dla danego wyrobu (m², m³, mb).
- 5) Należy podać datę przeprowadzenia poprzedniej oceny; jeśli jest to pierwsza ocena, należy wpisać „pierwsza ocena”.

Załącznik Nr 3 do Załącznika Nr 1

WZÓR**INFORMACJA O WYROBACH ZAWIERAJĄCYCH AZBEST¹⁾**1. Nazwa miejsca/urządzenia/instalacji, adres²⁾:.....
.....

2. Wykorzystujący wyroby zawierające azbest – imię i nazwisko lub nazwa i adres:

.....
.....3. Rodzaj zabudowy³⁾:4. Numer działki ewidencyjnej⁴⁾:5. Numer obrębu ewidencyjnego⁴⁾:6. Nazwa, rodzaj wyrobu⁵⁾:

.....

7. Ilość posiadanych wyrobów⁶⁾:8. Stopień pilności⁷⁾:9. Zaznaczenie miejsca występowania wyrobów⁸⁾

a) nazwa i numer dokumentu:

b) data ostatniej aktualizacji:

10. Przewidywany termin usunięcia wyrobów:

11. Ilość usuniętych wyrobów zawierających azbest przekazanych do unieszkodliwienia⁶⁾:

.....

.....

(podpis)

data

OBJAŚNIENIA:

- 1) Za wyrób zawierający azbest uznaje się każdy wyrób zawierający wagowo 0,1% lub więcej azbestu.
- 2) Adres faktycznego miejsca występowania azbestu należy uzupełnić w następującym formacie: województwo, powiat, gmina, miejscowość, ulica, numer nieruchomości.
- 3) Należy podać rodzaj zabudowy: budynek mieszkalny, budynek gospodarczy, budynek przemysłowy, budynek mieszkalno-gospodarczy, inny.
- 4) Należy podać numer działki ewidencyjnej i numer obrębu ewidencyjnego faktycznego miejsca występowania azbestu.
- 5) Przy określaniu rodzaju wyrobu zawierającego azbest należy stosować następującą klasyfikację:
 - płyty azbestowo-cementowe płaskie stosowane w budownictwie,
 - płyty faliste azbestowo-cementowe stosowane w budownictwie,
 - rury i złącza azbestowo-cementowe,

- rury i złącza azbestowo-cementowe pozostawione w ziemi,
 - izolacje natryskowe środkami zawierającymi w swoim składzie azbest,
 - wyroby cierne azbestowo-kauczukowe,
 - przędza specjalna, w tym włókna azbestowe obrobione,
 - szczeliwa azbestowe,
 - taśmy tkane i plecione, sznury i sznurki,
 - wyroby azbestowo-kauczukowe, z wyjątkiem wyrobów ciernych,
 - papier, tektura,
 - drogi zabezpieczone (drogi utwardzone odpadami zawierającymi azbest przed wejściem w życie ustawy z dnia 19 czerwca 1997 r. o zakazie stosowania wyrobów zawierających azbest, po trwałym zabezpieczeniu przed emisją włókien azbestu),
 - drogi utwardzone odpadami zawierającymi azbest przed wejściem w życie ustawy z dnia 19 czerwca 1997 r. o zakazie stosowania wyrobów zawierających azbest, ale niezabezpieczone trwale przed emisją włókien azbestu,
 - inne wyroby zawierające azbest, oddzielnie niewymienione, w tym papier i tektura; podać jakie;
- 6) Ilość wyrobów zawierających azbest należy podać w jednostkach właściwych dla danego wyrobu (kg, m², m³, mb, km);
- 7) Według „Oceny stanu i możliwości bezpiecznego użytkowania wyrobów zawierających azbest” określonej w załączniku nr 1 do rozporządzenia Ministra Gospodarki, Pracy i Polityki Społecznej z dnia 2 kwietnia 2004 r. w sprawie sposobów i warunków bezpiecznego użytkowania i usuwania wyrobów zawierających azbest (Dz. U. Nr 71, poz. 649 oraz z 2010 r. Nr 162, poz. 1089);
- 8) Nie dotyczy osób fizycznych niebędących przedsiębiorcami. Należy podać nazwę i numer dokumentu oraz datę jego ostatniej aktualizacji, w którym zostały oznaczone miejsca występowania wyrobów zawierających azbest, w szczególności planu sytuacyjnego terenu instalacji lub urządzenia zawierającego azbest, dokumentacji technicznej.

Załącznik Nr 4 do Załącznika Nr 1

WZÓR

KARTA PRZEKAZANIA ODPADÓW				Nr karty ⁽¹⁾		Rok kalendarzowy	
Nazwa i adres posiadacza odpadów, który przekazuje odpad ^(1, 2)		Nazwa i adres posiadacza odpadów transportującego odpad ^{(1, 4), (5)}		Nazwa i adres posiadacza odpadów, który przyjmuje odpad ^(1, 6)			
Miejsce prowadzenia działalności ⁽⁷⁾				Miejsce prowadzenia działalności ⁽⁷⁾			
Nr rejestrowy ⁽⁸⁾		Nr rejestrowy ^(5, 8)		Nr rejestrowy ⁽⁹⁾			
NIP	REGON	NIP	REGON ^(5, 8)	NIP	REGON		
Posiadacz odpadów, któremu należy przekazać odpad ⁽¹⁰⁾							
Rodzaj procesu przetwarzania, któremu powinien zostać poddany odpad ⁽¹¹⁾							
Wnoszę o wydanie dokumentu potwierdzającego unieszkodliwienie zakaźnych odpadów medycznych lub zakaźnych odpadów weterynaryjnych ⁽¹²⁾		TAK <input type="checkbox"/>		NIE <input type="checkbox"/>			
Kod odpadu ⁽¹³⁾		Rodzaj odpadu ⁽¹³⁾					
Data miesiąc ^{(14), (15)}		Masa przekazanych odpadów [Mg] ⁽¹⁶⁾		Numer rejestracji pojazdu, przyczepy lub naczepy ^(5, 17)		Numer certyfikatu oraz numery pojemników ⁽¹⁸⁾	
Potwierdzam przekazanie odpadu		Potwierdzam przyjęcie odpadów do transportu i wykonanie usługi transportu ^(6, 5)		Potwierdzam przyjęcie odpadu			
data, pieczęć ⁽¹⁹⁾ i podpis		data, pieczęć ⁽¹⁹⁾ i podpis		data, pieczęć ⁽¹⁹⁾ i podpis			

Załącznik Nr 5 do Załącznika Nr 1

INWENTARYZACJA WYROBÓW/ODPADÓW ZAWIERAJĄCYCH AZBEST ZNAJDUJĄCYCH SIĘ NA TERENIE GMINY DOMANIEWICE

Lp.	Miejscowość	Ulica	Nr domu	Nr dz. ewid.	Ob. ewid.	Rodz. zab.	Ilość [m ²]	St. piln.	Uwagi
1	Domaniewice	Akacyjowa	10	335/2	.0001	bud. gosp.	60	2	
2	Domaniewice	Akacyjowa	7	1138	.0001	bud. gosp.	90	3	
3	Domaniewice	Długa Wieś	1	614	.0001	bud. gosp.	53	2	
4	Domaniewice	Długa Wieś	1	614	.0001	bud. gosp.	175	2	
5	Domaniewice	Długa Wieś	100	718/1	.0001	bud. gosp.	180	1	
6	Domaniewice	Długa Wieś	11	620	.0001	bud. gosp.	150	2	
7	Domaniewice	Długa Wieś	11	620	.0001	bud. gosp.	210	2	
8	Domaniewice	Długa Wieś	13	1232	.0001	odpad	195	1	zdem. z połowy dachu
9	Domaniewice	Długa Wieś	13	1232	.0001	bud. gosp.	195	1	zdem. pół dachu
10	Domaniewice	Długa Wieś	13	1232	.0001	bud. gosp.	142	1	kor.tel. działka ewid. nr 1466
11	Domaniewice	Długa Wieś	13	1232	.0001	bud. mieszk.	158	2	kor.tel.
12	Domaniewice	Długa Wieś	13	1232	.0001	bud. gosp.	140	1	dz. ewid. nr 1466
13	Domaniewice	Długa Wieś	14	734	.0001	bud. gosp.	220	1	
14	Domaniewice	Długa Wieś	15	631	.0001	bud. mieszk.	96	2	
15	Domaniewice	Długa Wieś	15A	1418	.0001	bud. mieszk.	250	3	
16	Domaniewice	Długa Wieś	16	473	.0001	bud. gosp.	49	2	
17	Domaniewice	Długa Wieś	16	473	.0001	bud. gosp.	63	2	
18	Domaniewice	Długa Wieś	16	473	.0001	bud. mieszk.	138	3	
19	Domaniewice	Długa Wieś	17	1402	.0001	bud. mieszk.	160	1	
20	Domaniewice	Długa Wieś	17	1402	.0001	bud. gosp.	213	1	
21	Domaniewice	Długa Wieś	18	744	.0001	bud. gosp.	340	1	
22	Domaniewice	Długa Wieś	19	1403	.0001	bud. mieszk.	90	3	
23	Domaniewice	Długa Wieś	2	724	.0001	bud. gosp.	300	2	kor. tel. pozostała część budynku pokryta eurofałą
24	Domaniewice	Długa Wieś	2	724	.0001	bud. gosp.	22	2	
25	Domaniewice	Długa Wieś	2	724	.0001	bud. gosp.	200	2	
26	Domaniewice	Długa Wieś	2	724	.0001	bud. mieszk.	212	3	
27	Domaniewice	Długa Wieś	20	1512	.0001	bud. mieszk.	25	3	ganek
28	Domaniewice	Długa Wieś	20	1512	.0001	bud. gosp.	130	2	
29	Domaniewice	Długa Wieś	20	1512	.0001	bud. gosp.	175	2	
30	Domaniewice	Długa Wieś	20	1512	.0001	bud. gosp.	504	2	
31	Domaniewice	Długa Wieś	22	754	.0001	bud. gosp.	60	2	wartość podana przez właściciela
32	Domaniewice	Długa Wieś	22	754	.0001	bud. mieszk.	110	3	wartość podana przez właściciela
33	Domaniewice	Długa Wieś	24	755	.0001	bud. gosp.	38	2	
34	Domaniewice	Długa Wieś	24	755	.0001	bud. mieszk.	194	3	
35	Domaniewice	Długa Wieś	24	755	.0001	bud. gosp.	280	2	
36	Domaniewice	Długa Wieś	24	755	.0001	bud. gosp.	780	2	
37	Domaniewice	Długa Wieś	25	643	.0001	bud. gosp.	303	3	

38	Domaniewice	Długa Wieś	26	1338/1	.0001	bud. gosp.	18	2	działka ewid. nr 761/2
39	Domaniewice	Długa Wieś	26	1338/1	.0001	bud. mieszk.	140	3	
40	Domaniewice	Długa Wieś	27	644	.0001	bud. gosp.	330	3	
41	Domaniewice	Długa Wieś	29	1242	.0001	bud. mieszk.	125	3	
42	Domaniewice	Długa Wieś	3	617	.0001	bud. gosp.	180	2	
43	Domaniewice	Długa Wieś	3	617	.0001	bud. gosp.	480	2	
44	Domaniewice	Długa Wieś	30	812	.0001	bud. gosp.	35	2	
45	Domaniewice	Długa Wieś	30	812	.0001	bud. gosp.	175	2	
46	Domaniewice	Długa Wieś	30	812	.0001	bud. gosp.	192	3	
47	Domaniewice	Długa Wieś	31	646	.0001	bud. gosp.	150	3	
48	Domaniewice	Długa Wieś	32	814	.0001	bud. gosp.	40	3	
49	Domaniewice	Długa Wieś	32	814	.0001	bud. mieszk.	105	3	
50	Domaniewice	Długa Wieś	33	647/1	.0001	bud. gosp.	40	2	wartość podana przez właściciela działka ewid. nr 1342
51	Domaniewice	Długa Wieś	33	647/1	.0001	bud. gosp.	113	2	
52	Domaniewice	Długa Wieś	35	669	.0001	bud. gosp.	62	2	
53	Domaniewice	Długa Wieś	35	669	.0001	bud. gosp.	135	2	
54	Domaniewice	Długa Wieś	35	669	.0001	bud. gosp.	180	2	
55	Domaniewice	Długa Wieś	37	1776	.0001	bud. gosp.	32	1	
56	Domaniewice	Długa Wieś	37	670	.0001	bud. gosp.	140	2	
57	Domaniewice	Długa Wieś	39	671	.0001	bud. gosp.	45	2	
58	Domaniewice	Długa Wieś	39	671	.0001	bud. gosp.	65	2	
59	Domaniewice	Długa Wieś	39	671	.0001	bud. gosp.	158	1	
60	Domaniewice	Długa Wieś	39	671	.0001	bud. gosp.	350	3	
61	Domaniewice	Długa Wieś	4	726	.0001	bud. gosp.	230	2	
62	Domaniewice	Długa Wieś	41	673	.0001	bud. gosp.	158	2	
63	Domaniewice	Długa Wieś	41	673	.0001	bud. gosp.	200	2	
64	Domaniewice	Długa Wieś	41	673	.0001	bud. gosp.	345	2	
65	Domaniewice	Długa Wieś	43	675	.0001	bud. gosp.	34	2	
66	Domaniewice	Długa Wieś	43	675	.0001	bud. gosp.	119	2	
67	Domaniewice	Długa Wieś	43	675	.0001	bud. gosp.	170	2	
68	Domaniewice	Długa Wieś	45	676	.0001	bud. gosp.	23	2	
69	Domaniewice	Długa Wieś	45	676	.0001	bud. gosp.	123	2	
70	Domaniewice	Długa Wieś	45	676	.0001	bud. gosp.	149	2	
71	Domaniewice	Długa Wieś	46	677	.0001	odpad	13	1	
72	Domaniewice	Długa Wieś	49	685/2	.0001	bud. gosp.	132	2	
73	Domaniewice	Długa Wieś	49	685/2	.0001	bud. mieszk.	212	3	
74	Domaniewice	Długa Wieś	49	685/2	.0001	bud. gosp.	530	3	
75	Domaniewice	Długa Wieś	49A	681	.0001	bud. gosp.	97	2	
76	Domaniewice	Długa Wieś	5	1461	.0001	bud. gosp.	1	2	
77	Domaniewice	Długa Wieś	5	1461	.0001	bud. gosp.	140	2	
78	Domaniewice	Długa Wieś	57	688/3	.0001	bud. mieszk.	12	3	
79	Domaniewice	Długa Wieś	57	821/1	.0001	bud. gosp.	27	1	
80	Domaniewice	Długa Wieś	59	689	.0001	odpad	60	1	
81	Domaniewice	Długa Wieś	59	689	.0001	bud. gosp.	113	2	
82	Domaniewice	Długa Wieś	59	689	.0001	bud. gosp.	195	2	
83	Domaniewice	Długa Wieś	59	689	.0001	bud. gosp.	275	2	
84	Domaniewice	Długa Wieś	61	690/1	.0001	bud. gosp.	62	3	
85	Domaniewice	Długa Wieś	61	690/1	.0001	bud. gosp.	693	3	
86	Domaniewice	Długa Wieś	63	824/2	.0001	bud. gosp.	6	2	
87	Domaniewice	Długa Wieś	63	824/2	.0001	bud. gosp.	119	3	
88	Domaniewice	Długa Wieś	63	824/2	.0001	bud. gosp.	140	3	
89	Domaniewice	Długa Wieś	65	692	.0001	bud. gosp.	390	2	
90	Domaniewice	Długa Wieś	65	692	.0001	bud. gosp.	50	2	

91	Domaniewice	Długa Wieś	67	694	.0001	bud. gosp.	32	2	
92	Domaniewice	Długa Wieś	67	694	.0001	bud. gosp.	120	3	
93	Domaniewice	Długa Wieś	67	694	.0001	bud. gosp.	260	3	
94	Domaniewice	Długa Wieś	7	618	.0001	bud. gosp.	262	2	
95	Domaniewice	Długa Wieś	71	696	.0001	bud. mieszk.	320	3	
96	Domaniewice	Długa Wieś	79	703	.0001	bud. gosp.	220	3	
97	Domaniewice	Długa Wieś	79	703	.0001	bud. gosp.	455	3	
98	Domaniewice	Długa Wieś	8	729	.0001	bud. gosp.	160	2	
99	Domaniewice	Długa Wieś	80?	1278/2	.0001	bud. gosp.	108	2	Gospodarstwo Rolne Janusz Baranowski
100	Domaniewice	Długa Wieś	80?	1278/2	.0001	bud. gosp.	500	3	Gospodarstwo Rolne Janusz Baranowski
101	Domaniewice	Długa Wieś	80?	1278/2	.0001	bud. gosp.	845	2	Gospodarstwo Rolne Janusz Baranowski
102	Domaniewice	Długa Wieś	80?	1278/2	.0001	bud. gosp.	845	2	Gospodarstwo Rolne Janusz Baranowski
103	Domaniewice	Długa Wieś	80?	1278/2	.0001	bud. gosp.	845	2	Gospodarstwo Rolne Janusz Baranowski
104	Domaniewice	Długa Wieś	80?	1278/2	.0001	bud. gosp.	845	2	Gospodarstwo Rolne Janusz Baranowski
105	Domaniewice	Długa Wieś	80?	1278/2	.0001	bud. gosp.	845	2	Gospodarstwo Rolne Janusz Baranowski
106	Domaniewice	Długa Wieś	80?	1278/2	.0001	bud. gosp.	1072	2	Gospodarstwo Rolne Janusz Baranowski
107	Domaniewice	Długa Wieś	81	851/2	.0001	bud. gosp.	16	2	
108	Domaniewice	Długa Wieś	83	705	.0001	bud. gosp.	15	2	
109	Domaniewice	Długa Wieś	83	705	.0001	bud. gosp.	30	2	
110	Domaniewice	Długa Wieś	83	705	.0001	bud. gosp.	90	2	
111	Domaniewice	Długa Wieś	83	705	.0001	bud. gosp.	315	2	
112	Domaniewice	Długa Wieś	85	706/1	.0001	bud. mieszk.	40	3	letniak
113	Domaniewice	Długa Wieś	85	706/1	.0001	bud. mieszk.	120	3	
114	Domaniewice	Długa Wieś	85	706/1	.0001	bud. gosp.	182	1	
115	Domaniewice	Długa Wieś	87	707	.0001	bud. gosp.	6	1	
116	Domaniewice	Długa Wieś	87	707	.0001	bud. gosp.	127	2	
117	Domaniewice	Długa Wieś	87	707	.0001	bud. mieszk.	225	3	
118	Domaniewice	Długa Wieś	87	707	.0001	bud. gosp.	357	2	
119	Domaniewice	Długa Wieś	89	708	.0001	bud. gosp.	3	2	
120	Domaniewice	Długa Wieś	89	708	.0001	bud. gosp.	110	3	
121	Domaniewice	Długa Wieś	89	708	.0001	bud. mieszk.	165	3	
122	Domaniewice	Długa Wieś	89	708	.0001	bud. gosp.	242	2	
123	Domaniewice	Długa Wieś	9	1230	.0001	bud. gosp.	80	1	
124	Domaniewice	Długa Wieś	9	1230	.0001	bud. gosp.	130	2	
125	Domaniewice	Długa Wieś	9	1230	.0001	bud. gosp.	214	1	
126	Domaniewice	Długa Wieś	91	709	.0001	odpad	160	1	z BM
127	Domaniewice	Długa Wieś	91	709	.0001	bud. gosp.	450	2	
128	Domaniewice	Długa Wieś	93	711	.0001	bud. gosp.	25	1	
129	Domaniewice	Długa Wieś	93	711	.0001	bud. gosp.	422	2	
130	Domaniewice	Długa Wieś	95	713/1	.0001	bud. gosp.	18	2	
131	Domaniewice	Długa Wieś	95	713/1	.0001	bud. gosp.	37	2	
132	Domaniewice	Długa Wieś	95	713/1	.0001	bud. gosp.	152	2	
133	Domaniewice	Długa Wieś	95	713/1	.0001	bud. mieszk.	163	3	
134	Domaniewice	Długa Wieś	97	716	.0001	bud. gosp.	25	2	
135	Domaniewice	Długa Wieś	97	716	.0001	bud. gosp.	140	2	
136	Domaniewice	Długa Wieś	97	716	.0001	bud. mieszk.	175	3	
137	Domaniewice	Długa Wieś	97	716	.0001	bud. gosp.	310	2	
138	Domaniewice	Długa Wieś	99	717	.0001	bud. mieszk.	158	3	

139	Domaniewice	Długa Wieś	99	717	.0001	bud. gosp.	562	3	
140	Domaniewice	Główna	1	529/2	.0001	bud. gosp.	850	2	
141	Domaniewice	Główna	19	0	.0001	bud. mieszk.	86	2	
142	Domaniewice	Główna	21	486	.0001	bud. gosp.	22	2	słabo widoczny
143	Domaniewice	Główna	26	394	.0001	odpad	32	1	
144	Domaniewice	Główna	28	395	.0001	bud. gosp.	104	2	
145	Domaniewice	Główna	28	396	.0001	bud. gosp.	29	3	
146	Domaniewice	Główna	32	1109	.0001	bud. gosp.	30	3	
147	Domaniewice	Główna	B/N	370/67	.0001	bud. gosp.	56	2	
148	Domaniewice	Główna	garaże	370/0	.0001	bud. gosp.	24	3	garaże za blokami
149	Domaniewice	Główna	garaże	370/0	.0001	bud. gosp.	24	3	garaże za blokami
150	Domaniewice	Główna	garaże	370/0	.0001	bud. gosp.	24	3	garaże za blokami
151	Domaniewice	Główna	garaże	370/0	.0001	bud. gosp.	24	3	garaże za blokami
152	Domaniewice	Główna	garaże	370/0	.0001	bud. gosp.	24	3	garaże za blokami
153	Domaniewice	Główna	garaże	370/0	.0001	bud. gosp.	24	3	garaże za blokami
154	Domaniewice	Główna	garaże	370/0	.0001	bud. gosp.	24	3	garaże za blokami
155	Domaniewice	Główna	garaże	370/0	.0001	bud. gosp.	24	3	garaże za blokami
156	Domaniewice	Główna	garaże	370/0	.0001	bud. gosp.	24	3	garaże za blokami
157	Domaniewice	Górna	11	1708	.0001	bud. gosp.	45	2	
158	Domaniewice	Górna	11	1708	.0001	bud. mieszk.	142	3	
159	Domaniewice	Górna	17	1705	.0001	bud. mieszk.	150	3	
160	Domaniewice	Górna	19	1704	.0001	bud. mieszk.	245	3	
161	Domaniewice	Górna	21	1687	.0001	bud. mieszk.	204	3	
162	Domaniewice	Górna	27	1700	.0001	bud. gosp.	53	2	
163	Domaniewice	Górna	3	1712	.0001	bud. gosp.	170	2	
164	Domaniewice	Górna	7	1710	.0001	odpad	100	1	z BG
165	Domaniewice	Górna	9	1709	.0001	odpad	47	1	z BG
166	Domaniewice	Klonowa	11	1128/0	.0001	odpad	198	1	z BM
167	Domaniewice	Klonowa	11	1128/0	.0001	bud. gosp.	248	2	
168	Domaniewice	Klonowa	13	305/1	.0001	odpad	16	1	
169	Domaniewice	Klonowa	13	305/1	.0001	bud. mieszk.	78	3	
170	Domaniewice	Klonowa	3	325/2	.0001	bud. gosp.	34	2	
171	Domaniewice	Klonowa	4	294	.0001	bud. gosp.	88	2	
172	Domaniewice	Klonowa	4	294	.0001	bud. mieszk.	152	3	
173	Domaniewice	Klonowa	5	322/1	.0001	bud. gosp.	48	2	
174	Domaniewice	Klonowa	5	322/1	.0001	bud. mieszk.	92	3	
175	Domaniewice	Klonowa	7	1492	.0001	bud. gosp.	34	3	
176	Domaniewice	Klonowa	7	1492	.0001	bud. gosp.	112	3	
177	Domaniewice	Klonowa	7	1492	.0001	bud. mieszk.	175	3	
178	Domaniewice	Klonowa	8	137	.0001	bud. gosp.	6	2	kojec dla psa
179	Domaniewice	Klonowa	8	137	.0001	bud. gosp.	82	2	
180	Domaniewice	Klonowa	8	137	.0001	bud. gosp.	160	3	
181	Domaniewice	Klonowa	9	315	.0001	bud. gosp.	28	2	
182	Domaniewice	Klonowa	9	315	.0001	bud. gosp.	1	2	
183	Domaniewice	Klonowa	9	315	.0001	odpad	2	1	
184	Domaniewice	Klonowa	9	315	.0001	bud. gosp.	82	2	
185	Domaniewice	Klonowa	9	315	.0001	bud. mieszk.	143	3	
186	Domaniewice	Kolejowa	1	581/2	.0001	bud. gosp.	340	1	SKR, dz. ewid. 1215
187	Domaniewice	Kolejowa	1	581/2	.0001	bud. gosp.	24	2	SKR
188	Domaniewice	Kolejowa	1	581/2	.0001	odpad	70	1	SKR

189	Domaniewice	Kolejowa	1	581/2	.0001	bud. gosp.	240	2	SKR
190	Domaniewice	Kolejowa	1	581/2	.0001	bud. gosp.	310	1	SKR
191	Domaniewice	Kolejowa	1/2	577/3	.0001	bud. gosp.	35	2	garaż przy bloku
192	Domaniewice	Kolejowa	12	1581	.0001	bud. gosp.	30	2	wartość podana przez właściciela
193	Domaniewice	Kolejowa	15	410	.0001	bud. mieszk.	178	3	
194	Domaniewice	Kolejowa	18	1508	.0001	bud. mieszk.	88	3	
195	Domaniewice	Kolejowa	1B	1217/1	.0001	bud. gosp.	570	3	
196	Domaniewice	Kolejowa	21	1601	.0001	bud. gosp.	63	2	
197	Domaniewice	Kolejowa	24	385/2	.0001	bud. gosp.	96	2	
198	Domaniewice	Kolejowa	24	385/2	.0001	bud. gosp.	130	2	
199	Domaniewice	Kolejowa	24	385/2	.0001	bud. mieszk.	178	3	
200	Domaniewice	Kolejowa	27	1658	.0001	bud. gosp.	44	3	
201	Domaniewice	Kolejowa	31	1660	.0001	bud. mieszk.	102	3	
202	Domaniewice	Kolejowa	32	1592	.0001	bud. mieszk.	156	2	
203	Domaniewice	Kolejowa	33	1661	.0001	bud. gosp.	40	2	
204	Domaniewice	Kolejowa	34	1593	.0001	bud. gosp.	56	2	
205	Domaniewice	Kolejowa	36	1594	.0001	bud. gosp.	45	2	
206	Domaniewice	Kolejowa	38	1595	.0001	bud. gosp.	36	2	
207	Domaniewice	Kolejowa	38	1595	.0001	bud. gosp.	80	2	
208	Domaniewice	Kolejowa	38	1595	.0001	bud. mieszk.	125	3	
209	Domaniewice	Kolejowa	4	549/4	.0001	bud. mieszk.	200	3	bud. wielorodzinny
210	Domaniewice	Kolejowa	4	549/4	.0001	bud. gosp.	90	2	
211	Domaniewice	Kolejowa	44	377/5	.0001	bud. gosp.	105	2	
212	Domaniewice	Kolejowa	45	1510/1	.0001	bud. gosp.	120	2	
213	Domaniewice	Kolejowa	46	1654	.0001	bud. gosp.	63	2	wartość podana przez właściciela
214	Domaniewice	Kolejowa	46	1654	.0001	bud. mieszk.	142	3	wartość podana przez właściciela
215	Domaniewice	Kolejowa	47	1513	.0001	bud. gosp.	250	2	
216	Domaniewice	Kolejowa	47	359/1	.0001	bud. mieszk.	136	3	
217	Domaniewice	Kolejowa	48	350/2	.0001	bud. mieszk. gosp.	300	2	
218	Domaniewice	Kolejowa	49	0	.0001	bud. gosp.	140	2	
219	Domaniewice	Kolejowa	49	0	.0001	bud. gosp.	184	3	
220	Domaniewice	Kolejowa	49	0	.0001	bud. mieszk.	190	3	
221	Domaniewice	Kolejowa	50	347	.0001	bud. gosp.	120	2	wartość podana przez właściciela
222	Domaniewice	Kolejowa	50	347	.0001	bud. gosp.	130	2	wartość podana przez właściciela
223	Domaniewice	Kolejowa	50	347	.0001	bud. mieszk.	140	3	wartość podana przez właściciela
224	Domaniewice	Kolejowa	50	347	.0001	bud. gosp.	260	2	wartość podana przez właściciela
225	Domaniewice	Kolejowa	53	0	.0001	bud. gosp.	42	3	
226	Domaniewice	Kolejowa	54	361/2	.0001	bud. gosp.	10	2	
227	Domaniewice	Kolejowa	55	360/1	.0001	bud. gosp.	74	2	
228	Domaniewice	Kolejowa	55	360/1	.0001	bud. gosp.	106	2	
229	Domaniewice	Kolejowa	55	360/1	.0001	bud. gosp.	220	2	
230	Domaniewice	Kolejowa	6	392/2	.0001	bud. gosp.	12	2	zła widoczność
231	Domaniewice	Kolejowa	6	392/2	.0001	bud. gosp.	30	2	zła widoczność
232	Domaniewice	Kolejowa	6	392/2	.0001	bud. gosp.	30	2	zła widoczność
233	Domaniewice	Kolejowa	6	392/2	.0001	bud. gosp.	112	2	zła widoczność
234	Domaniewice	Kolejowa	7	1167	.0001	bud. gosp.	240	2	
235	Domaniewice	Kolejowa	9	413	.0001	bud. gosp.	30	2	słaba widoczność
236	Domaniewice	Kolejowa	9	413	.0001	bud. gosp.	109	2	słaba widoczność
237	Domaniewice	Kościelna	1	1628	.0001	bud. gosp.	40	2	

238	Domaniewice	Kościelna	1	1628	.0001	bud. mieszk.	170	3	
239	Domaniewice	Kościelna	3	1629	.0001	odpad	145	1	z BM
240	Domaniewice	Kościelna	3	1629	.0001	bud. gosp.	40	3	
241	Domaniewice	Kościelna	4	1130/7	.0001	bud. mieszk.	76	3	
242	Domaniewice	Kościelna	4	1130/7	.0001	bud. gosp.	80	2	
243	Domaniewice	Kościelna	B/N	1681	.0001	odpad	2	1	
244	Domaniewice	Kościelna	B/N	1681	.0001	bud. mieszk.	192	3	
245	Domaniewice	Leśna	11	1639	.0001	bud. mieszk.	173	3	
246	Domaniewice	Leśna	12	1617	.0001	bud. mieszk.	130	3	
247	Domaniewice	Leśna	14	1618	.0001	bud. gosp.	50	3	wartość podana przez właściciela
248	Domaniewice	Leśna	17	1645	.0001	bud. gosp.	35	3	
249	Domaniewice	Leśna	17	1645	.0001	bud. mieszk.	177	3	
250	Domaniewice	Leśna	19	1646	.0001	bud. gosp.	63	2	
251	Domaniewice	Leśna	21	1647	.0001	bud. gosp.	38	2	
252	Domaniewice	Leśna	21	1647	.0001	odpad	140	1	
253	Domaniewice	Leśna	23	1648	.0001	bud. gosp.	57	2	
254	Domaniewice	Leśna	23	1648	.0001	bud. mieszk.	135	3	
255	Domaniewice	Leśna	25	1649	.0001	bud. mieszk.	145	3	
256	Domaniewice	Leśna	27	1650	.0001	bud. mieszk.	138	3	
257	Domaniewice	Leśna	29	1651	.0001	bud. gosp.	45	2	wartość podana przez właściciela
258	Domaniewice	Leśna	29	1651	.0001	bud. gosp.	45	2	wartość podana przez właściciela
259	Domaniewice	Leśna	29	1651	.0001	bud. mieszk.	140	3	
260	Domaniewice	Leśna	31	1652	.0001	bud. gosp.	88	2	
261	Domaniewice	Leśna	31	1652	.0001	bud. mieszk.	155	3	
262	Domaniewice	Leśna	4	1613	.0001	bud. gosp.	25	2	
263	Domaniewice	Leśna	4	1613	.0001	bud. gosp.	41	3	
264	Domaniewice	Leśna	4	1613	.0001	bud. mieszk.	230	3	
265	Domaniewice	Leśna	5	1636	.0001	bud. gosp.	30	3	
266	Domaniewice	Leśna	5	1636	.0001	bud. mieszk.	180	3	
267	Domaniewice	Leśna	6	1614	.0001	bud. gosp.	50	3	wartość podana przez właściciela
268	Domaniewice	Leśna	6	1614	.0001	bud. mieszk.	180	3	wartość podana przez właściciela
269	Domaniewice	Leśna	7	1637	.0001	bud. gosp.	45	3	źle widoczny
270	Domaniewice	Leśna	7	1637	.0001	bud. mieszk.	165	3	
271	Domaniewice	Leśna	8	1615	.0001	bud. mieszk.	163	3	
272	Domaniewice	Sosnowa	4	1714	.0001	bud. gosp.	60	2	źle widoczny
273	Domaniewice	Sosnowa	6	1517	.0001	bud. gosp.	50	3	
274	Domaniewice	Sosnowa	B/N	1718	.0001	bud. gosp.	100	3	
275	Domaniewice	Stara Wieś	1	552	.0001	bud. gosp.	40	1	
276	Domaniewice	Stara Wieś	1	552	.0001	bud. mieszk.	152	3	
277	Domaniewice	Stara Wieś	12	1476	.0001	bud. gosp.	150	2	
278	Domaniewice	Stara Wieś	15	921	.0001	bud. gosp.	112	3	
279	Domaniewice	Stara Wieś	15	921	.0001	bud. mieszk.	210	3	
280	Domaniewice	Stara Wieś	18	541	.0001	bud. gosp.	180	3	
281	Domaniewice	Stara Wieś	2	1192/2	.0001	bud. gosp.	200	3	
282	Domaniewice	Stara Wieś	3	553	.0001	bud. gosp.	48	2	wartość szacunkowa
283	Domaniewice	Stara Wieś	3	553	.0001	bud. gosp.	54	2	źle widoczny
284	Domaniewice	Stara Wieś	3	553	.0001	bud. gosp.	120	2	

285	Domaniewice	Stara Wieś	4	530/2	.0001	odpad	192	1	z BM
286	Domaniewice	Stara Wieś	4	530/2	.0001	bud. gosp.	48	2	
287	Domaniewice	Stara Wieś	4A	531/2	.0001	bud. mieszk.	140	3	
288	Domaniewice	Stara Wieś	5	1205	.0001	bud. gosp.	74	2	
289	Domaniewice	Stara Wieś	5	1205	.0001	bud. gosp.	132	1	
290	Domaniewice	Stara Wieś	5	1205	.0001	bud. gosp.	188	3	
291	Domaniewice	Stara Wieś	5	1205	.0001	bud. gosp.	264	3	
292	Domaniewice	Stara Wieś	6	532	.0001	bud. gosp.	44	2	działka ewid. nr 532 i 1195
293	Domaniewice	Stara Wieś	6	532	.0001	bud. gosp.	70	2	działka ewid. nr 532 i 1195
294	Domaniewice	Stara Wieś	6	532	.0001	bud. gosp.	160	2	działka ewid. nr 532 i 1195
295	Domaniewice	Stara Wieś	6	532	.0001	bud. mieszk.	194	3	działka ewid. nr 532 i 1195
296	Domaniewice	Stara Wieś	9	557	.0001	bud. gosp.	132	3	
297	Domaniewice	Stara Wieś	9	557	.0001	bud. gosp.	196	2	
298	Domaniewice	Szerokie Pole	12	191/2	.0001	bud. mieszk.	180	3	opuszczony
299	Domaniewice	Szerokie Pole	14	190	.0001	bud. gosp.	234	2	
300	Domaniewice	Szerokie Pole	14	190	.0001	bud. mieszk.	236	3	
301	Domaniewice	Szerokie Pole	16	189	.0001	odpad	8	1	
302	Domaniewice	Szerokie Pole	16	189	.0001	bud. gosp.	144	2	
303	Domaniewice	Szerokie Pole	16	189	.0001	bud. mieszk.	198	3	
304	Domaniewice	Szerokie Pole	16	189	.0001	bud. gosp.	200	2	
305	Domaniewice	Szerokie Pole	16	189	.0001	bud. gosp.	204	3	
306	Domaniewice	Szerokie Pole	18	188	.0001	bud. mieszk.	116	3	
307	Domaniewice	Szerokie Pole	18	188	.0001	bud. gosp.	121	3	
308	Domaniewice	Szerokie Pole	20	187	.0001	bud. gosp.	50	2	
309	Domaniewice	Szerokie Pole	20	187	.0001	bud. gosp.	94	3	
310	Domaniewice	Szerokie Pole	20	187	.0001	bud. mieszk.	132	3	
311	Domaniewice	Szerokie Pole	22	186	.0001	odpad	8	1	
312	Domaniewice	Szerokie Pole	22	186	.0001	bud. gosp.	8	2	
313	Domaniewice	Szerokie Pole	22	186	.0001	bud. mieszk.	28	2	
314	Domaniewice	Szerokie Pole	22	186	.0001	bud. mieszk.	71	3	
315	Domaniewice	Szerokie Pole	24	185/1	.0001	bud. mieszk.	124	3	część dachu pokryta ekofalÄ...
316	Domaniewice	Szerokie Pole	24	185/1	.0001	bud. gosp.	4	2	
317	Domaniewice	Szerokie Pole	24	185/1	.0001	bud. gosp.	62	2	
318	Domaniewice	Szerokie Pole	26	184	.0001	bud. gosp.	154	2	
319	Domaniewice	Szerokie Pole	26	184	.0001	bud. gosp.	158	3	
320	Domaniewice	Szerokie Pole	26	184	.0001	bud. mieszk.	194	3	
321	Domaniewice	Szerokie Pole	30	181/1	.0001	bud. mieszk.	140	3	
322	Domaniewice	Szerokie Pole	30	181/1	.0001	bud. gosp.	160	3	
323	Domaniewice	Szerokie Pole	34	179	.0001	bud. gosp.	176	2	działka ewid. nr 1119
324	Domaniewice	Szerokie Pole	34	179	.0001	bud. gosp.	140	3	
325	Domaniewice	Szerokie Pole	34	179	.0001	bud. gosp.	204	3	
326	Domaniewice	Szerokie Pole	34	179	.0001	bud. gosp.	262	2	
327	Domaniewice	Szerokie Pole	36	178/1	.0001	odpad	12	1	zł. sms
328	Domaniewice	Szerokie Pole	36	178/1	.0001	bud. gosp.	280	2	
329	Domaniewice	Szerokie Pole	38	177	.0001	bud. gosp.	150	2	
330	Domaniewice	Szerokie Pole	38	177	.0001	bud. gosp.	204	2	
331	Domaniewice	Szerokie Pole	4	195	.0001	bud. mieszk.	76	3	
332	Domaniewice	Szerokie Pole	40	176	.0001	bud. gosp.	118	3	
333	Domaniewice	Szerokie Pole	40	176	.0001	bud. mieszk.	150	3	

334	Domaniewice	Szerokie Pole	44	171/1	.0001	bud. gosp.	200	3	
335	Domaniewice	Szerokie Pole	44	171/1	.0001	bud. gosp.	316	2	
336	Domaniewice	Szerokie Pole	46	170/2	.0001	bud. gosp.	422	2	działka ewid. nr 170/1
337	Domaniewice	Szerokie Pole	46	170/2	.0001	bud. mieszk.	110	3	część domu działka ewid. nr 170/1
338	Domaniewice	Szerokie Pole	46	170/2	.0001	bud. mieszk.	122	3	część domu
339	Domaniewice	Szerokie Pole	46	170/2	.0001	bud. gosp.	26	2	
340	Domaniewice	Szerokie Pole	46	170/2	.0001	bud. gosp.	102	3	
341	Domaniewice	Szerokie Pole	48	169	.0001	bud. gosp.	122	2	
342	Domaniewice	Szerokie Pole	51	18	.0001	bud. gosp.	35	2	
343	Domaniewice	Szerokie Pole	51	18	.0001	bud. mieszk.	60	3	
344	Domaniewice	Szerokie Pole	6	194	.0001	odpad	44	1	pokrycie dachu bez przybicia
345	Domaniewice	Szerokie Pole	6	194	.0001	bud. gosp.	38	2	
346	Domaniewice	Szerokie Pole	6	194	.0001	bud. mieszk.	168	3	
347	Domaniewice	Szerokie Pole	8	193	.0001	bud. gosp.	24	1	
348	Domaniewice	Szerokie Pole	8	193	.0001	bud. gosp.	88	2	
349	Domaniewice	Szerokie Pole	8	193	.0001	bud. gosp.	308	2	
350	Domaniewice	Szkolna	10	1517	.0001	bud. gosp.	10	2	
351	Domaniewice	Szkolna	10	1517	.0001	bud. gosp.	25	2	
352	Domaniewice	Szkolna	14	1515/1	.0001	bud. gosp.	40	2	zła widoczność
353	Domaniewice	Szkolna	2	1521	.0001	bud. gosp.	26	2	
354	Domaniewice	Szkolna	2	1521	.0001	bud. gosp.	38	2	
355	Domaniewice	Szkolna	3	1555	.0001	bud. gosp.	120	2	
356	Domaniewice	Szkolna	6	1519	.0001	bud. gosp.	28	2	
357	Domaniewice	Szkolna	6	1519	.0001	bud. gosp.	84	2	
358	Domaniewice	Szkolna	6	1519	.0001	bud. mieszk.	140	3	
359	Domaniewice	Szkolna	8	1518	.0001	bud. gosp.	20	2	
360	Domaniewice	Szkolna	8	1518	.0001	bud. mieszk.	130	3	
361	Domaniewice	Zagajnikowa	1	1627	.0001	odpad	144	1	z BM
362	Domaniewice	Zagajnikowa	1	1627	.0001	bud. gosp.	20	2	
363	Domaniewice	Zagajnikowa	12	1691	.0001	bud. gosp.	30	2	
364	Domaniewice	Zagajnikowa	14	1692	.0001	bud. gosp.	50	2	
365	Domaniewice	Zagajnikowa	16	1648	.0001	bud. mieszk.	179	3	
366	Domaniewice	Zagajnikowa	2	1623	.0001	bud. mieszk.	165	3	
367	Domaniewice	Zagajnikowa	21	1687	.0001	bud. mieszk.	150	3	
368	Domaniewice	Zagajnikowa	24	1697	.0001	bud. gosp.	70	2	
369	Domaniewice	Zagajnikowa	24	1697	.0001	bud. mieszk.	88	3	
370	Domaniewice	Zagajnikowa	3	1626	.0001	bud. gosp.	35	2	
371	Domaniewice	Zagajnikowa	3	1626	.0001	bud. gosp.	48	2	
372	Domaniewice	Zagajnikowa	5	1625	.0001	bud. mieszk.	138	3	
373	Domaniewice	Zagajnikowa	6	0	.0001	bud. gosp.	36	2	zgł. tel.
374	Domaniewice	Zagajnikowa	B/N	1684	.0001	bud. gosp.	60	2	
375	Krępa		1	831	.0002	bud. gosp.	30	3	
376	Krępa		1	831	.0002	bud. gosp.	90	3	
377	Krępa		1	831	.0002	bud. gosp.	248	3	
378	Krępa		10	1293	.0002	bud. gosp.	117	3	
379	Krępa		10	1293	.0002	bud. gosp.	150	2	
380	Krępa		100	1296	.0002	bud. mieszk.	138	3	
381	Krępa		101	779	.0002	bud. gosp.	168	3	
382	Krępa		101	779	.0002	bud. mieszk.	192	3	
383	Krępa		102	778	.0002	odpad	28	1	

384	Krępa		102	778	.0002	bud. gosp.	31	2	
385	Krępa		105	771	.0002	odpad	176	1	z BM
386	Krępa		105	771	.0002	bud. gosp.	255	3	
387	Krępa		105	771	.0002	bud. gosp.	552	2	
388	Krępa		106	770	.0002	bud. gosp.	202	3	
389	Krępa		106	770	.0002	bud. gosp.	258	2	
390	Krępa		108	855	.0002	bud. gosp.	68	3	
391	Krępa		108	855	.0002	bud. mieszk.	100	3	
392	Krępa		108	855	.0002	bud. gosp.	120	2	
393	Krępa		11	846	.0002	bud. gosp.	50	2	
394	Krępa		11	846	.0002	bud. gosp.	180	2	
395	Krępa		11	846	.0002	bud. gosp.	260	2	
396	Krępa		110	341	.0002	bud. gosp.	32	2	
397	Krępa		113	386	.0002	bud. mieszk.	146	3	
398	Krępa		113	386	.0002	bud. gosp.	172	2	
399	Krępa		114	319	.0002	bud. mieszk.	82	3	
400	Krępa		115	0	.0002	bud. gosp.	12	2	
401	Krępa		115	0	.0002	bud. mieszk.	30	3	
402	Krępa		116	315	.0002	bud. gosp.	100	2	
403	Krępa		116	315	.0002	bud. gosp.	120	2	
404	Krępa		116	315	.0002	bud. mieszk.	140	3	
405	Krępa		117	294	.0002	bud. gosp.	18	2	
406	Krępa		117	294	.0002	odpad	22	1	
407	Krępa		117	294	.0002	bud. gosp.	32	1	
408	Krępa		117	294	.0002	bud. gosp.	32	3	
409	Krępa		119	291	.0002	bud. gosp.	30	2	
410	Krępa		11A	847	.0002	bud. mieszk.	138	3	
411	Krępa		12	848	.0002	bud. gosp.	50	2	źle widoczny
412	Krępa		12	848	.0002	bud. gosp.	19	2	
413	Krępa		12	848	.0002	bud. gosp.	35	2	
414	Krępa		120	286	.0002	bud. gosp.	48	2	
415	Krępa		120	286	.0002	bud. gosp.	105	3	
416	Krępa		121	284	.0002	bud. gosp.	16	3	
417	Krępa		121	284	.0002	odpad	35	1	
418	Krępa		122	275	.0002	odpad	8	1	
419	Krępa		122	275	.0002	bud. gosp.	164	2	
420	Krępa		122	275	.0002	bud. mieszk.	196	3	
421	Krępa		125	155/5	.0002	odpad	70	1	działka nr 155/4
422	Krępa		125	155/5	.0002	odpad	20	1	działka 155/5
423	Krępa		125	155/5	.0002	bud. gosp.	34	3	działka 155/4
424	Krępa		127	100	.0002	bud. gosp.	140	1	
425	Krępa		128	98	.0002	bud. gosp.	52	2	
426	Krępa		128	98	.0002	bud. mieszk.	74	3	
427	Krępa		130	102/1	.0002	bud. gosp.	30	3	
428	Krępa		130	102/1	.0002	bud. gosp.	32	3	
429	Krępa		130	102/1	.0002	bud. gosp.	82	3	
430	Krępa		130	102/1	.0002	bud. mieszk.	132	3	
431	Krępa		130	102/1	.0002	bud. gosp.	240	2	
432	Krępa		131	103	.0002	odpad	90	1	z BM 160
433	Krępa		131	103	.0002	odpad	84	1	z BG
434	Krępa		133	684	.0002	bud. gosp.	42	2	
435	Krępa		133	684	.0002	bud. gosp.	198	3	

436	Krępa		136A	678	.0002	bud. mieszk.	166	3	
437	Krępa		138	675	.0002	bud. mieszk.	166	3	
438	Krępa		13A	892	.0002	bud. gosp.	682	3	
439	Krępa		14	895	.0002	bud. gosp.	105	2	letniak
440	Krępa		14	895	.0002	bud. gosp.	184	2	
441	Krępa		140	669/1	.0002	bud. mieszk.	148	3	działka ewid. nr 669/2
442	Krępa		141	668/2	.0002	bud. mieszk.	192	3	
443	Krępa		141A	666	.0002	bud. gosp.	65	2	działka ewid. nr 666 i 667
444	Krępa		141A	666	.0002	bud. gosp.	82	3	działka ewid. nr 666 i 667
445	Krępa		141A	666	.0002	bud. gosp.	160	2	działka ewid. nr 666 i 667
446	Krępa		142	665	.0002	bud. gosp.	18	3	
447	Krępa		142	665	.0002	bud. gosp.	68	3	
448	Krępa		143	664/1	.0002	bud. gosp.	82	2	
449	Krępa		143	664/1	.0002	bud. gosp.	178	2	
450	Krępa		143	664/1	.0002	bud. mieszk.	196	3	
451	Krępa		144	663	.0002	bud. gosp.	90	2	
452	Krępa		146	718	.0002	bud. gosp.	98	3	
453	Krępa		146	718	.0002	bud. mieszk.	142	3	
454	Krępa		148	722	.0002	bud. gosp.	54	3	
455	Krępa		149	724	.0002	bud. mieszk.	146	3	
456	Krępa		149A	725	.0002	bud. gosp.	74	2	
457	Krępa		149A	725	.0002	bud. mieszk.	165	3	
458	Krępa		15	896	.0002	bud. gosp.	75	2	wartość podana przez właściciela
459	Krępa		15	896	.0002	bud. gosp.	34	2	działka ewid. nr 1054
460	Krępa		15	896	.0002	bud. gosp.	127	2	
461	Krępa		15	896	.0002	bud. gosp.	200	2	
462	Krępa		150	728	.0002	bud. gosp.	186	3	
463	Krępa		150A	739/1	.0002	bud. mieszk.	132	3	
464	Krępa		151	728	.0002	bud. gosp.	68	2	
465	Krępa		152	729	.0002	odpad	2	1	
466	Krępa		152	729	.0002	bud. mieszk.	82	3	
467	Krępa		155	732	.0002	bud. mieszk.	172	3	
468	Krępa		157	734	.0002	bud. gosp.	40	2	
469	Krępa		158	761	.0002	bud. gosp.	160	1	dawny GS
470	Krępa		16	897	.0002	bud. gosp.	234	2	
471	Krępa		17	899	.0002	bud. gosp.	50	2	
472	Krępa		17	899	.0002	bud. gosp.	123	2	
473	Krępa		17	899	.0002	bud. mieszk.	245	3	
474	Krępa		17	899	.0002	bud. gosp.	342	2	
475	Krępa		18	902	.0002	bud. gosp.	30	2	
476	Krępa		18	902	.0002	bud. gosp.	125	2	
477	Krępa		19	903	.0002	bud. gosp.	20	2	
478	Krępa		19	903	.0002	bud. gosp.	20	2	
479	Krępa		19	903	.0002	bud. gosp.	160	2	
480	Krępa		19	903	.0002	bud. gosp.	294	2	
481	Krępa		2	832	.0002	odpad	195	1	z BM
482	Krępa		2	832	.0002	bud. gosp.	57	3	
483	Krępa		2	832	.0002	bud. gosp.	113	3	
484	Krępa		2	832	.0002	bud. gosp.	225	3	
485	Krępa		20	904	.0002	bud. gosp.	156	2	

486	Krępa		20	904	.0002	bud. gosp.	445	2	
487	Krępa		20A	1047/1	.0002	bud. gosp.	45	2	
488	Krępa		21	905	.0002	bud. gosp.	89	2	
489	Krępa		22	906/1	.0002	bud. gosp.	70	2	
490	Krępa		22	906/1	.0002	bud. gosp.	88	2	
491	Krępa		22	906/1	.0002	bud. gosp.	140	2	
492	Krępa		22	906/1	.0002	bud. mieszk.	163	3	
493	Krępa		22	906/1	.0002	bud. gosp.	195	2	
494	Krępa		22	906/1	.0002	bud. gosp.	485	2	
495	Krępa		23	908	.0002	bud. gosp.	38	3	
496	Krępa		23	908	.0002	bud. gosp.	82	2	
497	Krępa		23	908	.0002	bud. gosp.	180	2	
498	Krępa		24	909	.0002	bud. gosp.	200	2	
499	Krępa		24A	910	.0002	bud. mieszk.	192	3	
500	Krępa		24A	910	.0002	bud. gosp.	289	2	
501	Krępa		25	911	.0002	bud. gosp.	300	3	działka ewid. nr 912
502	Krępa		25	911	.0002	bud. mieszk.	228	3	
503	Krępa		25	911	.0002	bud. gosp.	330	2	
504	Krępa		25	911	.0002	bud. gosp.	360	2	
505	Krępa		25A	913	.0002	odpad	2	1	
506	Krępa		25A	913	.0002	bud. gosp.	63	2	
507	Krępa		25A	913	.0002	bud. mieszk.	102	3	
508	Krępa		25A	913	.0002	bud. gosp.	150	2	
509	Krępa		27	916	.0002	bud. gosp.	70	1	zgl. tel.
510	Krępa		27	916	.0002	bud. gosp.	40	2	
511	Krępa		27	916	.0002	bud. gosp.	52	2	
512	Krępa		27	916	.0002	bud. mieszk.	138	3	
513	Krępa		27	916	.0002	bud. gosp.	140	2	
514	Krępa		27	916	.0002	bud. gosp.	330	2	
515	Krępa		27A	917	.0002	bud. gosp.	122	2	
516	Krępa		27A	917	.0002	bud. gosp.	228	2	
517	Krępa		27B	918	.0002	bud. gosp.	147	2	
518	Krępa		27B	918	.0002	bud. mieszk.	192	3	
519	Krępa		27C	1034/1	.0002	bud. mieszk.	160	3	
520	Krępa		29	1033	.0002	bud. gosp.	340	2	
521	Krępa		3	833	.0002	bud. gosp.	50	2	
522	Krępa		3	833	.0002	bud. gosp.	140	3	
523	Krępa		3	833	.0002	bud. gosp.	368	3	
524	Krępa		30A	924	.0002	bud. gosp.	25	2	
525	Krępa		31	925	.0002	bud. gosp.	105	2	
526	Krępa		32	927	.0002	odpad	35	1	mocno połamany
527	Krępa		32	927	.0002	odpad	130	1	
528	Krępa		32	927	.0002	bud. gosp.	262	3	
529	Krępa		32A	926	.0002	bud. gosp.	50	2	
530	Krępa		32A	926	.0002	bud. gosp.	105	2	
531	Krępa		32A	926	.0002	bud. gosp.	140	2	
532	Krępa		33	928	.0002	bud. gosp.	70	2	
533	Krępa		33	928	.0002	bud. gosp.	78	2	
534	Krępa		33	928	.0002	bud. gosp.	280	2	
535	Krępa		34	929	.0002	bud. gosp.	160	2	źle widoczny
536	Krępa		34	929	.0002	bud. mieszk.	163	3	
537	Krępa		34	929	.0002	bud. gosp.	220	2	

538	Krępa		35	930	.0002	bud. gosp.	150	2	słaba widoczność
539	Krępa		35	930	.0002	bud. gosp.	80	2	
540	Krępa		35	930	.0002	bud. mieszk.	147	3	
541	Krępa		37	932	.0002	bud. gosp.	160	2	
542	Krępa		37	932	.0002	bud. mieszk.	186	3	
543	Krępa		37	932	.0002	bud. gosp.	290	2	
544	Krępa		38	933	.0002	bud. mieszk.	111	3	
545	Krępa		38	933	.0002	bud. gosp.	150	2	
546	Krępa		38	933	.0002	bud. gosp.	190	2	
547	Krępa		39	934	.0002	odpad	63	1	z BG
548	Krępa		39	934	.0002	bud. gosp.	25	2	
549	Krępa		39	934	.0002	bud. gosp.	88	3	
550	Krępa		39	934	.0002	bud. mieszk.	210	3	
551	Krępa		4	834	.0002	bud. gosp.	35	2	
552	Krępa		4	834	.0002	bud. mieszk.	167	3	
553	Krępa		4	834	.0002	bud. gosp.	200	2	
554	Krępa		4	834	.0002	bud. gosp.	350	2	
555	Krępa		40	935	.0002	bud. gosp.	44	3	
556	Krępa		40	935	.0002	bud. gosp.	47	3	
557	Krępa		41	936	.0002	bud. gosp.	45	2	
558	Krępa		41	936	.0002	bud. gosp.	60	3	
559	Krępa		41	936	.0002	bud. gosp.	170	3	
560	Krępa		41	936	.0002	bud. gosp.	186	2	
561	Krępa		43	942	.0002	bud. gosp.	53	2	
562	Krępa		43	942	.0002	odpad	92	1	
563	Krępa		43	942	.0002	bud. gosp.	97	2	
564	Krępa		43	942	.0002	bud. mieszk.	140	3	
565	Krępa		43	942	.0002	bud. gosp.	245	2	
566	Krępa		44	943	.0002	bud. gosp.	10	2	gołębnik
567	Krępa		44	943	.0002	bud. gosp.	10	2	
568	Krępa		44	943	.0002	bud. gosp.	300	1	
569	Krępa		44	943	.0002	bud. gosp.	360	2	
570	Krępa		45	944	.0002	bud. gosp.	45	2	
571	Krępa		45	945	.0002	bud. mieszk.	62	3	ganek
572	Krępa		45	945	.0002	bud. gosp.	134	3	
573	Krępa		45	945	.0002	bud. gosp.	205	3	
574	Krępa		45	945	.0002	bud. gosp.	230	2	
575	Krępa		46	947	.0002	bud. gosp.	63	2	
576	Krępa		46	947	.0002	bud. gosp.	75	2	
577	Krępa		46	947	.0002	bud. gosp.	134	3	
578	Krępa		46	947	.0002	bud. gosp.	590	2	
579	Krępa		47	943	.0002	odpad	186	1	z BM
580	Krępa		47	961	.0002	odpad	213	1	z BM
581	Krępa		47	961	.0002	bud. gosp.	10	2	
582	Krępa		5	835	.0002	bud. gosp.	21	2	
583	Krępa		5	835	.0002	bud. gosp.	70	2	
584	Krępa		5	835	.0002	bud. gosp.	79	2	
585	Krępa		5	835	.0002	bud. mieszk.	175	3	
586	Krępa		50	965	.0002	bud. gosp.	9	2	
587	Krępa		50	965	.0002	bud. gosp.	90	2	
588	Krępa		50	965	.0002	bud. gosp.	140	2	
589	Krępa		50	965	.0002	bud. gosp.	140	3	

590	Krępa		50	965	.0002	bud. gosp.	249	2	
591	Krępa		51	966	.0002	bud. gosp.	40	2	
592	Krępa		51	966	.0002	bud. mieszk.	138	3	
593	Krępa		51	966	.0002	bud. gosp.	165	3	
594	Krępa		53	968	.0002	bud. gosp.	110	3	
595	Krępa		53	968	.0002	bud. gosp.	150	3	
596	Krępa		54	969	.0002	odpad	187	1	z BM
597	Krępa		55	984/1	.0002	bud. gosp.	75	1	
598	Krępa		57	541	.0002	bud. mieszk.	90	3	
599	Krępa		58	538	.0002	bud. gosp.	82	3	
600	Krępa		59	536	.0002	bud. gosp.	50	2	
601	Krępa		6	837/1	.0002	bud. gosp.	3	3	
602	Krępa		61	533	.0002	odpad	100	1	połamany
603	Krępa		62	528	.0002	bud. gosp.	30	2	
604	Krępa		62	528	.0002	bud. mieszk.	150	3	
605	Krępa		64	526	.0002	bud. mieszk.	138	3	
606	Krępa		65	525	.0002	odpad	10	1	
607	Krępa		65	525	.0002	bud. gosp.	76	3	
608	Krępa		65	525	.0002	bud. mieszk.	252	3	
609	Krępa		66	423	.0002	bud. mieszk.	175	3	
610	Krępa		67	419	.0002	bud. gosp.	18	2	
611	Krępa		68	417	.0002	bud. gosp.	8	2	wartość podana przez właściciela
612	Krępa		68	417	.0002	bud. mieszk.	180	3	
613	Krępa		7	837/2	.0002	bud. gosp.	65	3	
614	Krępa		71	503	.0002	bud. gosp.	50	2	
615	Krępa		72	410	.0002	bud. gosp.	32	2	
616	Krępa		72	410	.0002	bud. gosp.	60	2	
617	Krępa		72	410	.0002	bud. mieszk.	130	3	
618	Krępa		73	407/2	.0002	bud. gosp.	22	2	
619	Krępa		73	407/2	.0002	bud. gosp.	22	2	
620	Krępa		73	407/2	.0002	bud. gosp.	70	3	
621	Krępa		74	406	.0002	bud. mieszk.	106	3	
622	Krępa		75	403/1	.0002	bud. gosp.	34	2	
623	Krępa		75	403/1	.0002	bud. gosp.	58	3	
624	Krępa		75	403/1	.0002	bud. mieszk.	140	3	
625	Krępa		76	399	.0002	bud. gosp.	122	2	
626	Krępa		76	399	.0002	bud. gosp.	280	3	
627	Krępa		76	399	.0002	bud. gosp.	392	2	
628	Krępa		77	398	.0002	bud. gosp.	80	3	
629	Krępa		77	398	.0002	bud. mieszk.	143	3	
630	Krępa		78	396	.0002	bud. gosp.	132	2	
631	Krępa		8	839	.0002	bud. gosp.	26	2	ganek
632	Krępa		8	839	.0002	bud. gosp.	158	2	
633	Krępa		8	839	.0002	bud. gosp.	350	3	
634	Krępa		82	800	.0002	bud. mieszk.	18	3	ganek
635	Krępa		82	800	.0002	bud. gosp.	56	3	
636	Krępa		82	800	.0002	bud. gosp.	214	2	
637	Krępa		82	800	.0002	bud. gosp.	390	2	
638	Krępa		83	799	.0002	bud. mieszk.	18	3	
639	Krępa		83	799	.0002	bud. gosp.	48	2	

640	Krępa		84	798	.0002	odpad	4	1	
641	Krępa		84	798	.0002	bud. gosp.	38	2	
642	Krępa		84	798	.0002	bud. gosp.	42	2	
643	Krępa		84	798	.0002	bud. gosp.	420	2	
644	Krępa		85	797	.0002	bud. gosp.	158	3	
645	Krępa		85	797	.0002	bud. gosp.	200	2	
646	Krępa		85	797	.0002	bud. gosp.	240	2	
647	Krępa		86	796	.0002	bud. gosp.	290	1	
648	Krępa		87	795	.0002	bud. gosp.	166	2	opuszczony
649	Krępa		88	794/1	.0002	bud. gosp.	60	3	
650	Krępa		88	794/1	.0002	bud. mieszk.	162	3	
651	Krępa		88A	793	.0002	bud. gosp.	30	2	
652	Krępa		88A	793	.0002	bud. gosp.	30	2	
653	Krępa		88A	793	.0002	bud. gosp.	56	2	
654	Krępa		88A	793	.0002	bud. mieszk.	210	3	
655	Krępa		89	820/2	.0002	bud. gosp.	18	2	
656	Krępa		89	820/2	.0002	bud. mieszk.	152	3	
657	Krępa		8A	840	.0002	bud. gosp.	106	2	
658	Krępa		8A	840	.0002	bud. mieszk.	107	3	
659	Krępa		9	841	.0002	bud. gosp.	20	2	
660	Krępa		9	841	.0002	bud. gosp.	30	2	
661	Krępa		9	841	.0002	bud. mieszk.	175	3	
662	Krępa		9	841	.0002	bud. gosp.	241	2	
663	Krępa		90	816/2	.0002	bud. gosp.	20	2	
664	Krępa		91	808	.0002	odpad	20	1	zgl. tel.
665	Krępa		91	808	.0002	bud. gosp.	35	2	
666	Krępa		91	808	.0002	bud. mieszk.	120	3	
667	Krępa		91	808	.0002	bud. gosp.	140	2	
668	Krępa		91	808	.0002	bud. gosp.	144	3	
669	Krępa		91	808	.0002	bud. gosp.	275	2	
670	Krępa		92	807	.0002	bud. gosp.	22	2	
671	Krępa		92	807	.0002	bud. gosp.	90	2	
672	Krępa		92	807	.0002	bud. mieszk.	194	3	
673	Krępa		92	807	.0002	bud. gosp.	225	2	
674	Krępa		94	803	.0002	bud. mieszk.	10	3	ganek
675	Krępa		94	803	.0002	bud. gosp.	202	2	
676	Krępa		95	786	.0002	bud. gosp.	26	2	
677	Krępa		95	786	.0002	bud. gosp.	30	2	
678	Krępa		95	786	.0002	bud. mieszk.	188	3	
679	Krępa		96	784	.0002	bud. gosp.	74	2	
680	Krępa		96	784	.0002	bud. gosp.	122	3	
681	Krępa		96	784	.0002	bud. gosp.	260	2	
682	Krępa		98	782	.0002	bud. gosp.	3	2	buda dla psa
683	Krępa		98	782	.0002	bud. gosp.	138	2	
684	Krępa		98	782	.0002	bud. gosp.	230	3	
685	Krępa		99	781	.0002	bud. gosp.	48	2	
686	Krępa		B/N	1036	.0002	bud. gosp.	93	2	opuszczony
687	Krępa		B/N	1038	.0002	bud. gosp.	6	1	
688	Krępa		B/N	1038	.0002	bud. gosp.	62	2	
689	Krępa		B/N	1038	.0002	bud. gosp.	346	1	
690	Krępa		B/N	920	.0002	bud. mieszk.	51	3	

691	Lisiewice Duże		1	379	.0011	bud. gosp.	60	2	właścicielka nie pokazała budynku
692	Lisiewice Duże		1	379	.0011	bud. mieszk.	136	3	
693	Lisiewice Duże		11	433	.0011	bud. mieszk.	78	3	
694	Lisiewice Duże		11	433	.0011	bud. mieszk.	144	3	
695	Lisiewice Duże		11	433	.0011	bud. gosp.	280	2	
696	Lisiewice Duże		11	433	.0011	bud. gosp.	420	2	
697	Lisiewice Duże		12	434	.0011	bud. gosp.	80	2	
698	Lisiewice Duże		12	434	.0011	bud. gosp.	192	3	
699	Lisiewice Duże		12	434	.0011	bud. gosp.	200	3	
700	Lisiewice Duże		12	434	.0011	bud. gosp.	540	2	
701	Lisiewice Duże		13?	436	.0011	bud. mieszk.	82	3	działka ewid. nr 436 i 437
702	Lisiewice Duże		13?	436	.0011	bud. gosp.	146	1	działka ewid. nr 436 i 437
703	Lisiewice Duże		13?	436	.0011	bud. gosp.	238	2	działka ewid. nr 436 i 437
704	Lisiewice Duże		14	438/2	.0011	bud. mieszk.	154	3	
705	Lisiewice Duże		14	438/2	.0011	bud. gosp.	280	1	
706	Lisiewice Duże		15	439	.0011	bud. gosp.	25	2	Z BG 140 m2 pozostało 25 m2 na dachu. Reszta zapadnięta
707	Lisiewice Duże		15	439	.0011	odpad	4	1	
708	Lisiewice Duże		16	440	.0011	bud. gosp.	72	2	
709	Lisiewice Duże		16	440	.0011	bud. mieszk.	116	3	
710	Lisiewice Duże		19	453	.0011	bud. gosp.	88	2	
711	Lisiewice Duże		19	453	.0011	bud. gosp.	94	2	
712	Lisiewice Duże		19	453	.0011	bud. gosp.	120	2	
713	Lisiewice Duże		19	453	.0011	bud. mieszk.	148	3	
714	Lisiewice Duże		2	380	.0011	bud. mieszk.	58	3	
715	Lisiewice Duże		2	380	.0011	bud. gosp.	62	3	
716	Lisiewice Duże		20	458/1	.0011	bud. gosp.	76	2	
717	Lisiewice Duże		20	458/1	.0011	bud. mieszk.	78	3	
718	Lisiewice Duże		21	459	.0011	bud. gosp.	80	2	
719	Lisiewice Duże		21	459	.0011	bud. mieszk.	130	3	
720	Lisiewice Duże		21	463/2	.0011	bud. gosp.	66	2	
721	Lisiewice Duże		21	463/2	.0011	bud. gosp.	96	3	
722	Lisiewice Duże		21	463/2	.0011	bud. gosp.	164	2	
723	Lisiewice Duże		21A	605/1	.0011	bud. gosp.	260	2	
724	Lisiewice Duże		22	467	.0011	bud. gosp.	130	2	kor. tel.
725	Lisiewice Duże		23	613/1	.0011	bud. mieszk.	114	3	opuszczony
726	Lisiewice Duże		24	470	.0011	bud. gosp.	88	2	
727	Lisiewice Duże		24	470	.0011	bud. gosp.	292	2	
728	Lisiewice Duże		24	618	.0011	bud. gosp.	4	2	dawny piec
729	Lisiewice Duże		25	471	.0011	bud. gosp.	82	3	
730	Lisiewice Duże		26	472	.0011	bud. gosp.	38	2	budynek na działce ewid. nr 620/1
731	Lisiewice Duże		26	472	.0011	bud. gosp.	62	2	
732	Lisiewice Duże		26	472	.0011	bud. gosp.	146	2	
733	Lisiewice Duże		27	473/1	.0011	odpad	50	1	połamany
734	Lisiewice Duże		28	474/1	.0011	bud. gosp.	32	3	
735	Lisiewice Duże		28	474/1	.0011	bud. gosp.	72	3	
736	Lisiewice Duże		28	474/1	.0011	bud. gosp.	240	2	
737	Lisiewice Duże		28A	474/2	.0011	bud. gosp.	825	3	
738	Lisiewice Duże		29	475	.0011	bud. mieszk.	142	3	
739	Lisiewice Duże		29	475	.0011	bud. gosp.	495	2	

740	Lisiewice Duże		3	409	.0011	bud. mieszk.	52	3	
741	Lisiewice Duże		30	476	.0011	bud. mieszk.	138	3	
742	Lisiewice Duże		36	485	.0011	bud. gosp.	18	2	
743	Lisiewice Duże		36	485	.0011	bud. mieszk.	120	3	
744	Lisiewice Duże		38	487/1	.0011	bud. gosp.	48	2	
745	Lisiewice Duże		38	487/1	.0011	bud. mieszk.	122	3	
746	Lisiewice Duże		39	488	.0011	bud. mieszk.	76	3	
747	Lisiewice Duże		39	488	.0011	bud. gosp.	88	3	
748	Lisiewice Duże		39	488	.0011	bud. gosp.	192	2	
749	Lisiewice Duże		4	421	.0011	bud. gosp.	166	2	
750	Lisiewice Duże		40	489	.0011	bud. mieszk.	112	3	
751	Lisiewice Duże		41	491	.0011	bud. mieszk.	140	3	
752	Lisiewice Duże		42	492	.0011	bud. mieszk.	18	2	
753	Lisiewice Duże		43	493	.0011	bud. gosp.	12	2	
754	Lisiewice Duże		44	494	.0011	bud. mieszk.	140	3	
755	Lisiewice Duże		45	495	.0011	bud. gosp.	147	2	
756	Lisiewice Duże		45	495	.0011	bud. mieszk.	150	3	
757	Lisiewice Duże		45	495	.0011	bud. gosp.	450	2	
758	Lisiewice Duże		45	495	.0011	bud. gosp.	460	2	
759	Lisiewice Duże		47	500/1	.0011	bud. mieszk.	118	3	
760	Lisiewice Duże		48	507	.0011	bud. gosp.	105	3	
761	Lisiewice Duże		48	507	.0011	bud. mieszk.	140	3	
762	Lisiewice Duże		48	507	.0011	bud. gosp.	385	2	
763	Lisiewice Duże		5	426/1	.0011	bud. mieszk.	86	3	opuszczony
764	Lisiewice Duże		50	510/2	.0011	odpad	80	1	połamany
765	Lisiewice Duże		50	510/2	.0011	bud. mieszk.	210	3	
766	Lisiewice Duże		50	510/2	.0011	bud. gosp.	588	2	
767	Lisiewice Duże		51	511	.0011	bud. gosp.	48	2	budynek na działce ewid. nr 664
768	Lisiewice Duże		51	511	.0011	bud. mieszk.	206	3	
769	Lisiewice Duże		51	511	.0011	bud. gosp.	950	2	
770	Lisiewice Duże		53	513/1	.0011	bud. gosp.	18	2	
771	Lisiewice Duże		53	513/1	.0011	bud. mieszk.	195	3	
772	Lisiewice Duże		54	733/1	.0011	odpad	60	1	
773	Lisiewice Duże		54	733/1	.0011	bud. mieszk.	110	3	
774	Lisiewice Duże		54	733/1	.0011	bud. gosp.	146	2	
775	Lisiewice Duże		54	733/1	.0011	bud. gosp.	210	2	
776	Lisiewice Duże		7	428	.0011	bud. mieszk.	90	3	
777	Lisiewice Duże		7	428	.0011	bud. gosp.	315	2	
778	Lisiewice Duże		7A	428	.0011	bud. gosp.	110	2	pół stodoły
779	Lisiewice Duże		7A	428	.0011	bud. mieszk.	132	3	
780	Lisiewice Duże		7A	428	.0011	bud. gosp.	315	2	
781	Lisiewice Duże		8	429/4	.0011	bud. gosp.	110	2	pół stodoły
782	Lisiewice Duże		8	429/4	.0011	bud. mieszk. -gosp.	108	3	bud. mieszk.-gosp.
783	Lisiewice Duże		9	431	.0011	bud. gosp.	20	2	
784	Lisiewice Duże		9	431	.0011	bud. mieszk.	164	3	

785	Lisiewice Duże		9	431	.0011	bud. gosp.	180	3	
786	Lisiewice Duże		B/N	580/3	.0011	bud. gosp.	125	2	
787	Lisiewice Małe		1	136	.0011	bud. gosp.	24	2	
788	Lisiewice Małe		1	136	.0011	bud. mieszk.	110	3	
789	Lisiewice Małe		1	136	.0011	bud. gosp.	220	3	
790	Lisiewice Małe		10	18	.0011	bud. gosp.	44	3	
791	Lisiewice Małe		10	18	.0011	bud. gosp.	182	2	
792	Lisiewice Małe		10	18	.0011	bud. mieszk.	195	3	
793	Lisiewice Małe		10	18	.0011	bud. gosp.	345	2	
794	Lisiewice Małe		12	18	.0011	bud. mieszk.	2	3	
795	Lisiewice Małe		12	18	.0011	bud. gosp.	24	2	
796	Lisiewice Małe		12	18	.0011	bud. gosp.	56	3	
797	Lisiewice Małe		12	18	.0011	bud. gosp.	82	2	
798	Lisiewice Małe		12	18	.0011	bud. gosp.	218	2	
799	Lisiewice Małe		13	21	.0011	bud. gosp.	18	2	
800	Lisiewice Małe		13	21	.0011	bud. gosp.	28	2	
801	Lisiewice Małe		13	21	.0011	bud. gosp.	104	2	
802	Lisiewice Małe		13	21	.0011	bud. gosp.	208	2	
803	Lisiewice Małe		13	21	.0011	bud. gosp.	240	2	
804	Lisiewice Małe		14	22	.0011	bud. gosp.	78	2	
805	Lisiewice Małe		14	22	.0011	bud. gosp.	120	3	
806	Lisiewice Małe		14	22	.0011	bud. gosp.	142	2	
807	Lisiewice Małe		14	22	.0011	bud. gosp.	456	2	
808	Lisiewice Małe		15	23	.0011	bud. gosp.	80	2	
809	Lisiewice Małe		15	23	.0011	bud. mieszk.	162	3	
810	Lisiewice Małe		15	23	.0011	bud. gosp.	375	2	
811	Lisiewice Małe		16	24	.0011	bud. gosp.	15	3	
812	Lisiewice Małe		16	24	.0011	bud. gosp.	30	3	
813	Lisiewice Małe		16	24	.0011	bud. gosp.	80	2	
814	Lisiewice Małe		16	24	.0011	bud. gosp.	84	3	
815	Lisiewice Małe		16	24	.0011	bud. gosp.	160	3	
816	Lisiewice Małe		17	25/1	.0011	bud. mieszk. gosp.	228	3	bud. mieszk.-gosp.
817	Lisiewice Małe		17	25/1	.0011	bud. gosp.	88	2	
818	Lisiewice Małe		18	27	.0011	bud. gosp.	116	3	
819	Lisiewice Małe		18	27	.0011	bud. gosp.	140	2	
820	Lisiewice Małe		19	28	.0011	bud. mieszk. gosp.	154	3	bud. mieszk.-gosp.
821	Lisiewice Małe		19	28	.0011	bud. gosp.	74	2	
822	Lisiewice Małe		19	28	.0011	bud. gosp.	108	2	
823	Lisiewice Małe		2	137	.0011	bud. gosp.	165	3	
824	Lisiewice Małe		21	32	.0011	bud. gosp.	40	1	
825	Lisiewice Małe		21	32	.0011	bud. mieszk.	106	3	
826	Lisiewice Małe		21	32	.0011	bud. gosp.	196	1	
827	Lisiewice Małe		22	33	.0011	bud. gosp.	488	2	
828	Lisiewice Małe		23	34	.0011	bud. gosp.	48	2	
829	Lisiewice Małe		23	34	.0011	bud. mieszk.	64	3	
830	Lisiewice Małe		23	34	.0011	bud. gosp.	64	2	
831	Lisiewice Małe		25	36	.0011	bud. gosp.	36	2	
832	Lisiewice Małe		25	36	.0011	bud. gosp.	72	2	
833	Lisiewice Małe		25	36	.0011	bud. gosp.	218	2	
834	Lisiewice Małe		25A	182/1	.0011	bud. gosp.	8	2	
835	Lisiewice Małe		26	37	.0011	bud. gosp.	148	2	

836	Lisiewice Małe		26	37	.0011	bud. mieszk.	148	3	
837	Lisiewice Małe		26	37	.0011	bud. gosp.	442	2	
838	Lisiewice Małe		27	45	.0011	bud. gosp.	168	2	
839	Lisiewice Małe		27	45	.0011	bud. gosp.	180	3	
840	Lisiewice Małe		28	46	.0011	bud. gosp.	66	2	
841	Lisiewice Małe		29	47	.0011	bud. gosp.	54	2	
842	Lisiewice Małe		29	47	.0011	bud. mieszk.	148	3	
843	Lisiewice Małe		29	47	.0011	bud. gosp.	280	2	
844	Lisiewice Małe		30	48	.0011	bud. mieszk.	148	3	
845	Lisiewice Małe		30	48	.0011	bud. gosp.	150	2	
846	Lisiewice Małe		31	49	.0011	bud. mieszk.	140	3	
847	Lisiewice Małe		32	50	.0011	bud. gosp.	76	2	
848	Lisiewice Małe		32	50	.0011	bud. gosp.	630	2	
849	Lisiewice Małe		33	51	.0011	bud. gosp.	60	3	
850	Lisiewice Małe		33	51	.0011	bud. mieszk.	146	3	
851	Lisiewice Małe		34	53	.0011	bud. gosp.	30	3	
852	Lisiewice Małe		34	53	.0011	bud. gosp.	40	2	
853	Lisiewice Małe		34	53	.0011	bud. gosp.	90	2	
854	Lisiewice Małe		35	86	.0011	bud. gosp.	18	2	
855	Lisiewice Małe		35	86	.0011	bud. gosp.	30	2	
856	Lisiewice Małe		35	86	.0011	bud. gosp.	164	2	
857	Lisiewice Małe		35	86	.0011	bud. mieszk.	174	3	
858	Lisiewice Małe		35	86	.0011	bud. gosp.	180	3	
859	Lisiewice Małe		35	86	.0011	bud. gosp.	242	2	
860	Lisiewice Małe		36	87/2	.0011	bud. gosp.	40	2	
861	Lisiewice Małe		36	87/2	.0011	bud. gosp.	42	3	
862	Lisiewice Małe		36	87/2	.0011	bud. gosp.	60	2	
863	Lisiewice Małe		36	87/2	.0011	bud. mieszk.	140	3	
864	Lisiewice Małe		36	87/2	.0011	bud. gosp.	240	2	
865	Lisiewice Małe		37	194/1	.0011	odpad	38	1	
866	Lisiewice Małe		37	194/1	.0011	bud. gosp.	132	2	
867	Lisiewice Małe		37	194/1	.0011	bud. gosp.	554	2	
868	Lisiewice Małe		38	89/1	.0011	odpad	140	1	połamany
869	Lisiewice Małe		38	89/1	.0011	bud. gosp.	30	2	
870	Lisiewice Małe		38	89/1	.0011	bud. gosp.	120	2	
871	Lisiewice Małe		38	89/1	.0011	bud. mieszk.	148	3	
872	Lisiewice Małe		38	89/1	.0011	bud. gosp.	150	2	
873	Lisiewice Małe		4	139	.0011	bud. mieszk.	120	3	
874	Lisiewice Małe		4	139	.0011	bud. gosp.	260	2	
875	Lisiewice Małe		5	140	.0011	bud. gosp.	28	2	
876	Lisiewice Małe		5	140	.0011	bud. gosp.	116	2	
877	Lisiewice Małe		5	140	.0011	bud. gosp.	142	3	
878	Lisiewice Małe		6	133	.0011	bud. mieszk.	132	3	
879	Lisiewice Małe		6	133	.0011	bud. gosp.	240	2	
880	Lisiewice Małe		7	11	.0011	bud. gosp.	94	2	
881	Lisiewice Małe		7	11	.0011	odpad	125	1	
882	Lisiewice Małe		7	11	.0011	bud. mieszk.	158	3	
883	Lisiewice Małe		7	11	.0011	bud. gosp.	370	2	
884	Lisiewice Małe		8	12	.0011	bud. gosp.	54	3	
885	Lisiewice Małe		8	12	.0011	bud. gosp.	194	1	
886	Lisiewice Małe		B/N	163/1	.0011	bud. gosp.	46	3	

887	Reczyce		1	507	.0005	bud. gosp.	90	3	
888	Reczyce		10	477/1	.0005	bud. gosp.	214	2	
889	Reczyce		100	379	.0005	bud. gosp.	118	2	działka ewid. nr 380
890	Reczyce		100	379	.0005	bud. gosp.	66	2	
891	Reczyce		100	379	.0005	bud. mieszk.	142	3	
892	Reczyce		100	379	.0005	bud. gosp.	160	2	
893	Reczyce		105	594/0	.0005	bud. gosp.	18	2	
894	Reczyce		105	594/0	.0005	bud. gosp.	105	2	
895	Reczyce		109	599	.0005	bud. gosp.	20	2	
896	Reczyce		109	599	.0005	bud. gosp.	42	2	
897	Reczyce		11	475	.0005	bud. gosp.	13	2	
898	Reczyce		11	475	.0005	bud. gosp.	380	2	
899	Reczyce		112	602	.0005	bud. gosp.	52	2	
900	Reczyce		112	602	.0005	bud. mieszk.	72	3	
901	Reczyce		114	1027	.0005	bud. gosp.	88	2	
902	Reczyce		114	1027	.0005	bud. gosp.	104	3	
903	Reczyce		114	1027	.0005	bud. mieszk.	156	3	
904	Reczyce		115	560	.0005	bud. gosp.	34	2	działka ewid. nr 560 i 559
905	Reczyce		115	560	.0005	bud. mieszk.	105	3	działka ewid. nr 560 i 559
906	Reczyce		115	560	.0005	bud. gosp.	34	2	
907	Reczyce		116	607/1	.0005	bud. gosp.	60	2	
908	Reczyce		116	607/1	.0005	bud. mieszk.	75	3	
909	Reczyce		116	607/1	.0005	bud. gosp.	80	3	
910	Reczyce		116	607/1	.0005	bud. gosp.	184	2	
911	Reczyce		122	1030/1	.0005	bud. mieszk.	184	3	
912	Reczyce		122A	1030/2	.0005	bud. gosp.	22	2	
913	Reczyce		124	640/1	.0005	bud. gosp.	250	2	
914	Reczyce		124	640/3	.0005	bud. gosp.	68	2	
915	Reczyce		124	640/3	.0005	bud. gosp.	68	2	
916	Reczyce		124	640/3	.0005	bud. mieszk.	92	3	
917	Reczyce		124	640/3	.0005	bud. gosp.	135	2	
918	Reczyce		125	639/2	.0005	bud. gosp.	248	2	
919	Reczyce		127	636	.0005	bud. gosp.	240	2	słaba widoczność
920	Reczyce		129	629	.0005	bud. gosp.	80	2	kor.tel.
921	Reczyce		129	629	.0005	odpad	120	1	
922	Reczyce		129	629	.0005	bud. gosp.	342	2	
923	Reczyce		13	472	.0005	odpad	30	1	wartość podana przez właściciela
924	Reczyce		13	472	.0005	bud. gosp.	94	2	
925	Reczyce		13	472	.0005	bud. gosp.	105	3	
926	Reczyce		130	627	.0005	bud. gosp.	85	3	
927	Reczyce		130	627	.0005	bud. gosp.	360	2	
928	Reczyce		131	624	.0005	bud. gosp.	100	3	
929	Reczyce		131	624	.0005	bud. gosp.	266	2	
930	Reczyce		133	613	.0005	odpad	10	1	
931	Reczyce		133	613	.0005	bud. gosp.	78	2	
932	Reczyce		133	613	.0005	bud. gosp.	108	2	
933	Reczyce		133	613	.0005	bud. mieszk.	150	3	
934	Reczyce		135	624	.0005	bud. gosp.	66	2	działka ewid. nr 624 i 623
935	Reczyce		135	624	.0005	bud. gosp.	138	3	działka ewid. nr 624 i 623
936	Reczyce		135	624	.0005	bud. gosp.	265	2	działka ewid. nr 624 i 623
937	Reczyce		136	620	.0005	bud. gosp.	70	2	kor. tel.
938	Reczyce		136	620	.0005	odpad	150	1	kor. tel.

939	Reczyce		137	619/2	.0005	bud. gosp.	342	2	
940	Reczyce		139	172	.0005	bud. gosp.	88	3	
941	Reczyce		139	172	.0005	bud. mieszk.	4	3	
942	Reczyce		14	472	.0005	bud. gosp.	60	2	zgł. tel.
943	Reczyce		141	176	.0005	bud. gosp.	68	2	
944	Reczyce		141	176	.0005	bud. gosp.	195	2	
945	Reczyce		142	177	.0005	bud. gosp.	13	2	
946	Reczyce		142	177	.0005	bud. gosp.	18	2	
947	Reczyce		144	129	.0005	bud. gosp.	120	3	
948	Reczyce		145	130	.0005	bud. gosp.	90	2	
949	Reczyce		145	130	.0005	bud. mieszk.	126	3	
950	Reczyce		146	185	.0005	bud. gosp.	1	2	
951	Reczyce		146	185	.0005	bud. gosp.	20	2	
952	Reczyce		146	185	.0005	bud. mieszk.	98	3	
953	Reczyce		147	186	.0005	bud. gosp.	150	3	
954	Reczyce		147	186	.0005	bud. gosp.	478	2	
955	Reczyce		147	187/1	.0005	odpad	10	1	działka ewid. nr 187/1 i 187/2
956	Reczyce		147	187/1	.0005	bud. gosp.	36	1	działka ewid. nr 187/1 i 187/2
957	Reczyce		147	187/1	.0005	bud. gosp.	38	2	działka ewid. nr 187/1 i 187/2
958	Reczyce		147	187/1	.0005	bud. gosp.	84	2	działka ewid. nr 187/1 i 187/2
959	Reczyce		147	187/1	.0005	bud. mieszk.	164	3	działka ewid. nr 187/1 i 187/2
960	Reczyce		15	471/1	.0005	odpad	100	1	
961	Reczyce		152	0	.0005	bud. mieszk.	196	3	
962	Reczyce		152	0	.0005	bud. gosp.	200	2	
963	Reczyce		153	201	.0005	odpad	40	2	
964	Reczyce		153	201	.0005	bud. gosp.	215	2	
965	Reczyce		153	201	.0005	bud. gosp.	504	2	
966	Reczyce		16	470	.0005	bud. gosp.	132	3	
967	Reczyce		18?	469	.0005	bud. gosp.	264	2	
968	Reczyce		2	504	.0005	bud. gosp.	78	3	
969	Reczyce		2	504	.0005	bud. gosp.	98	2	
970	Reczyce		2	504	.0005	bud. mieszk.	120	3	
971	Reczyce		20	462	.0005	bud. gosp.	8	3	
972	Reczyce		20	462	.0005	bud. mieszk.	138	3	
973	Reczyce		20	462	.0005	bud. gosp.	248	2	
974	Reczyce		21	460	.0005	bud. gosp.	50	2	zgł.tel.
975	Reczyce		21	460	.0005	bud. gosp.	516	2	
976	Reczyce		22	459	.0005	bud. gosp.	30	2	wartość podana przez właściciela
977	Reczyce		22	459	.0005	bud. gosp.	48	3	
978	Reczyce		22	459	.0005	bud. mieszk.	112	3	
979	Reczyce		23	456/1	.0005	odpad	180	3	z BM
980	Reczyce		24	454	.0005	bud. gosp.	100	2	
981	Reczyce		24	454	.0005	bud. gosp.	160	2	
982	Reczyce		24	454	.0005	bud. mieszk.	195	3	
983	Reczyce		24	454	.0005	bud. gosp.	478	2	
984	Reczyce		27	448	.0005	bud. gosp.	150	3	
985	Reczyce		28	447	.0005	bud. mieszk.	162	3	
986	Reczyce		29	446	.0005	bud. gosp.	64	2	
987	Reczyce		29	446	.0005	bud. gosp.	176	3	
988	Reczyce		3	495	.0005	bud. gosp.	85	2	
989	Reczyce		31	436	.0005	bud. gosp.	140	2	

990	Reczyce		31	436	.0005	bud. gosp.	270	2	
991	Reczyce		32	433	.0005	bud. mieszk.	151	3	
992	Reczyce		32	433	.0005	bud. gosp.	262	2	
993	Reczyce		33	432	.0005	bud. gosp.	112	3	
994	Reczyce		33	432	.0005	bud. gosp.	150	2	
995	Reczyce		34	431	.0005	bud. gosp.	20	2	
996	Reczyce		34	431	.0005	bud. gosp.	62	3	
997	Reczyce		34	431	.0005	bud. gosp.	166	3	
998	Reczyce		34	431	.0005	bud. mieszk.	166	3	
999	Reczyce		35	1026	.0005	bud. gosp.	196	2	
1000	Reczyce		36	425	.0005	bud. gosp.	102	2	
1001	Reczyce		36	425	.0005	bud. gosp.	180	2	
1002	Reczyce		37	424	.0005	bud. gosp.	36	2	wartość podana przez właściciela
1003	Reczyce		37	424	.0005	odpad	15	1	wartość podana przez właściciela
1004	Reczyce		37	424	.0005	bud. gosp.	144	3	
1005	Reczyce		37	424	.0005	bud. mieszk.	150	3	
1006	Reczyce		38	513	.0005	odpad	15	1	
1007	Reczyce		38	513	.0005	bud. gosp.	48	3	
1008	Reczyce		38	513	.0005	bud. mieszk.	160	3	
1009	Reczyce		38	513	.0005	bud. gosp.	178	2	
1010	Reczyce		39	511	.0005	bud. gosp.	94	2	
1011	Reczyce		39	511	.0005	bud. mieszk.	146	3	
1012	Reczyce		4	492	.0005	odpad	5	1	
1013	Reczyce		4	492	.0005	bud. gosp.	86	3	
1014	Reczyce		4	492	.0005	bud. mieszk.	90	3	
1015	Reczyce		4	492	.0005	bud. gosp.	234	2	
1016	Reczyce		41	419	.0005	odpad	100	1	
1017	Reczyce		41	419	.0005	bud. gosp.	305	2	
1018	Reczyce		44	409	.0005	bud. gosp.	116	2	
1019	Reczyce		44	409	.0005	bud. mieszk.	210	3	
1020	Reczyce		45	409	.0005	bud. gosp.	74	3	
1021	Reczyce		45	409	.0005	bud. gosp.	106	3	
1022	Reczyce		46	137	.0005	bud. gosp.	116	2	
1023	Reczyce		46	137	.0005	bud. gosp.	194	3	
1024	Reczyce		46A	2	.0005	bud. mieszk.	138	3	
1025	Reczyce		46B	138	.0005	bud. gosp.	101	2	
1026	Reczyce		46B	138	.0005	bud. mieszk.	272	2	
1027	Reczyce		46B	138	.0005	bud. gosp.	454	2	
1028	Reczyce		47	139/1	.0005	bud. gosp.	46	3	
1029	Reczyce		47	139/1	.0005	bud. mieszk.	112	3	
1030	Reczyce		47	139/1	.0005	bud. gosp.	198	2	
1031	Reczyce		48	141	.0005	odpad	10	1	
1032	Reczyce		48	141	.0005	bud. gosp.	14	2	
1033	Reczyce		48	141	.0005	bud. gosp.	60	3	
1034	Reczyce		48	141	.0005	bud. gosp.	76	2	
1035	Reczyce		48	141	.0005	bud. gosp.	210	2	
1036	Reczyce		48	141	.0005	bud. mieszk.	212	3	
1037	Reczyce		49	5	.0005	bud. mieszk.	138	3	
1038	Reczyce		5?	488	.0005	bud. mieszk.	74	2	
1039	Reczyce		50	7	.0005	bud. gosp.	120	3	

1040	Reczyce		50	7	.0005	bud. mieszk.	126	3	
1041	Reczyce		50	7	.0005	bud. gosp.	140	2	
1042	Reczyce		51	8/1	.0005	bud. gosp.	42	2	
1043	Reczyce		51	8/1	.0005	bud. gosp.	48	2	
1044	Reczyce		51	8/1	.0005	bud. mieszk.	90	3	
1045	Reczyce		52	142	.0005	bud. gosp.	385	2	
1046	Reczyce		53	146	.0005	bud. gosp.	150	2	słabo widoczne
1047	Reczyce		53	146	.0005	bud. gosp.	220	2	słabo widoczna część budynku
1048	Reczyce		54	147	.0005	bud. gosp.	180	2	
1049	Reczyce		54	147	.0005	bud. gosp.	180	2	
1050	Reczyce		54	147	.0005	bud. gosp.	320	2	
1051	Reczyce		54	147	.0005	bud. gosp.	452	2	
1052	Reczyce		55	149	.0005	bud. gosp.	68	2	
1053	Reczyce		55	149	.0005	bud. mieszk.	120	3	
1054	Reczyce		55	149	.0005	bud. gosp.	190	3	
1055	Reczyce		55	149	.0005	bud. mieszk.	192	3	
1056	Reczyce		55	149	.0005	bud. gosp.	242	2	
1057	Reczyce		55	149	.0005	bud. gosp.	406	2	
1058	Reczyce		57	17	.0005	bud. gosp.	196	2	działka ewid. nr 18
1059	Reczyce		57	17	.0005	bud. gosp.	110	2	
1060	Reczyce		57	17	.0005	bud. gosp.	140	2	
1061	Reczyce		57	17	.0005	bud. gosp.	150	2	
1062	Reczyce		57	17	.0005	bud. gosp.	240	2	
1063	Reczyce		57	17	.0005	bud. gosp.	907	2	
1064	Reczyce		58	20	.0005	bud. gosp.	1	2	
1065	Reczyce		58	20	.0005	bud. gosp.	1	2	
1066	Reczyce		58	20	.0005	odpad	6	1	
1067	Reczyce		58	20	.0005	bud. gosp.	8	2	
1068	Reczyce		58	20	.0005	bud. gosp.	9	2	
1069	Reczyce		58	20	.0005	bud. gosp.	24	3	
1070	Reczyce		58	20	.0005	bud. gosp.	76	2	
1071	Reczyce		58	20	.0005	bud. gosp.	178	3	
1072	Reczyce		6	485	.0005	bud. gosp.	78	2	
1073	Reczyce		6	485	.0005	bud. gosp.	98	2	
1074	Reczyce		6	485	.0005	bud. gosp.	118	3	
1075	Reczyce		6	485	.0005	bud. gosp.	150	2	
1076	Reczyce		6	485	.0005	bud. gosp.	158	3	
1077	Reczyce		60	156/1	.0005	bud. mieszk.	174	3	działka ewid. nr 154/1
1078	Reczyce		60	156/1	.0005	bud. gosp.	78	2	
1079	Reczyce		60	156/1	.0005	bud. gosp.	130	3	
1080	Reczyce		61	159	.0005	bud. gosp.	64	2	
1081	Reczyce		61	159	.0005	bud. gosp.	155	2	
1082	Reczyce		61	159	.0005	bud. gosp.	282	2	
1083	Reczyce		61	159	.0005	bud. mieszk.	308	3	
1084	Reczyce		61	159	.0005	bud. gosp.	390	3	
1085	Reczyce		61	159	.0005	bud. gosp.	465	1	
1086	Reczyce		62	26	.0005	bud. mieszk.	90	2	opuszczony
1087	Reczyce		62	26	.0005	bud. gosp.	230	1	opuszczony
1088	Reczyce		63	28	.0005	bud. gosp.	70	2	
1089	Reczyce		63	28	.0005	bud. mieszk.	152	3	
1090	Reczyce		64	162/1	.0005	bud. gosp.	30	2	
1091	Reczyce		64	162/1	.0005	bud. gosp.	74	2	

1092	Reczyce		64	162/1	.0005	bud. mieszk.	100	3	
1093	Reczyce		64	162/1	.0005	bud. gosp.	232	2	
1094	Reczyce		64	162/1	.0005	bud. gosp.	331	3	
1095	Reczyce		64A	161/2	.0005	bud. mieszk.	87	3	
1096	Reczyce		65	166	.0005	bud. gosp.	42	2	
1097	Reczyce		65	166	.0005	bud. gosp.	63	2	
1098	Reczyce		65	166	.0005	bud. mieszk.	169	3	
1099	Reczyce		65	166	.0005	bud. gosp.	193	3	
1100	Reczyce		65	166	.0005	bud. gosp.	254	2	
1101	Reczyce		66	167	.0005	bud. gosp.	23	2	
1102	Reczyce		66	167	.0005	bud. gosp.	629	2	
1103	Reczyce		67	208	.0005	bud. gosp.	169	2	
1104	Reczyce		68	210	.0005	bud. mieszk.	192	3	
1105	Reczyce		68	210	.0005	bud. gosp.	200	2	
1106	Reczyce		68	210	.0005	bud. gosp.	202	3	
1107	Reczyce		69	211	.0005	bud. gosp.	60	2	
1108	Reczyce		69	211	.0005	bud. gosp.	195	3	
1109	Reczyce		69	211	.0005	bud. gosp.	519	2	
1110	Reczyce		7	483	.0005	bud. gosp.	276	2	
1111	Reczyce		70	212	.0005	bud. gosp.	45	2	tylna ściana szopy
1112	Reczyce		70	212	.0005	bud. gosp.	175	2	
1113	Reczyce		70	212	.0005	bud. gosp.	462	2	
1114	Reczyce		71	213	.0005	bud. gosp.	190	2	wartość podana przez właściciela
1115	Reczyce		71	213	.0005	odpad	10	1	
1116	Reczyce		71	213	.0005	bud. gosp.	86	3	
1117	Reczyce		71	213	.0005	bud. gosp.	138	3	
1118	Reczyce		73	215	.0005	bud. gosp.	162	2	działka ewid. nr 214
1119	Reczyce		73	215	.0005	bud. mieszk.-gosp.	224	3	bud. mieszk.-gosp.
1120	Reczyce		73	215	.0005	bud. gosp.	20	2	
1121	Reczyce		74	216	.0005	bud. gosp.	25	2	wartość podana przez właściciela
1122	Reczyce		74	216	.0005	bud. gosp.	35	2	
1123	Reczyce		74	216	.0005	bud. gosp.	88	2	
1124	Reczyce		75	223	.0005	bud. gosp.	35	2	
1125	Reczyce		75	223	.0005	bud. gosp.	77	2	
1126	Reczyce		76	224/1	.0005	bud. mieszk.	110	2	opuszczony
1127	Reczyce		76	224/1	.0005	bud. gosp.	117	3	opuszczony
1128	Reczyce		76	224/1	.0005	bud. gosp.	147	1	opuszczony
1129	Reczyce		77	227	.0005	bud. gosp.	45	1	źle widoczny
1130	Reczyce		77	227	.0005	bud. gosp.	2	2	
1131	Reczyce		77	227	.0005	bud. gosp.	40	2	
1132	Reczyce		77	227	.0005	bud. gosp.	148	2	
1133	Reczyce		78	231	.0005	bud. gosp.	88	2	
1134	Reczyce		78	231	.0005	bud. gosp.	423	3	
1135	Reczyce		79	235	.0005	bud. gosp.	140	3	działka ewid. nr 235 i 234
1136	Reczyce		79	235	.0005	bud. gosp.	346	2	
1137	Reczyce		8	481	.0005	bud. gosp.	78	2	
1138	Reczyce		8	481	.0005	bud. gosp.	135	2	
1139	Reczyce		80	66/1	.0005	bud. gosp.	90	3	
1140	Reczyce		80	66/1	.0005	bud. mieszk.	125	3	
1141	Reczyce		80	66/1	.0005	bud. gosp.	133	3	
1142	Reczyce		81	69	.0005	odpad	60	1	
1143	Reczyce		81	69	.0005	bud.	173	3	

						mieszk.			
1144	Reczyce		81	69	.0005	bud. gosp.	180	3	
1145	Reczyce		81	69	.0005	bud. gosp.	300	3	
1146	Reczyce		82	240/1	.0002	bud. gosp.	32	2	
1147	Reczyce		82	240/1	.0002	bud. gosp.	82	2	
1148	Reczyce		82	240/1	.0002	bud. gosp.	114	2	
1149	Reczyce		82	240/1	.0002	bud. mieszk.	150	3	
1150	Reczyce		82	240/1	.0002	bud. gosp.	263	2	
1151	Reczyce		84	81	.0005	bud. gosp.	35	3	działka ewid. nr 80
1152	Reczyce		84	81	.0005	bud. gosp.	208	3	działka ewid. nr 80
1153	Reczyce		84	81	.0005	bud. gosp.	462	3	działka ewid. nr 80
1154	Reczyce		84	81	.0005	bud. mieszk.	12	3	
1155	Reczyce		84	81	.0005	odpad	20	1	
1156	Reczyce		84	81	.0005	bud. gosp.	38	2	
1157	Reczyce		84	81	.0005	bud. gosp.	47	2	
1158	Reczyce		84	81	.0005	bud. gosp.	68	2	
1159	Reczyce		84	81	.0005	bud. gosp.	75	2	
1160	Reczyce		84	81	.0005	bud. gosp.	110	3	
1161	Reczyce		84	81	.0005	bud. mieszk.	144	3	
1162	Reczyce		84	81	.0005	bud. gosp.	163	2	
1163	Reczyce		85	250	.0005	odpad	120	1	działka ewid. nr 248
1164	Reczyce		85	250	.0005	bud. gosp.	26	2	działka ewid. nr 249
1165	Reczyce		85	250	.0005	bud. gosp.	84	3	
1166	Reczyce		86	250	.0005	bud. gosp.	140	3	
1167	Reczyce		86	250	.0005	bud. mieszk.	220	3	
1168	Reczyce		86	250	.0005	bud. gosp.	330	2	
1169	Reczyce		88	88	.0005	bud. mieszk.	60	3	
1170	Reczyce		88	88	.0005	bud. gosp.	90	3	
1171	Reczyce		89	89	.0005	bud. gosp.	48	2	
1172	Reczyce		89	89	.0005	bud. gosp.	82	2	
1173	Reczyce		89	89	.0005	bud. mieszk.	138	3	
1174	Reczyce		89	89	.0005	bud. gosp.	275	2	
1175	Reczyce		9	479	.0005	bud. gosp.	242	2	
1176	Reczyce		92	335	.0005	bud. gosp.	68	2	
1177	Reczyce		92	335	.0005	bud. gosp.	270	3	
1178	Reczyce		93	339	.0005	odpad	201	3	z BM
1179	Reczyce		93	339	.0005	bud. gosp.	200	2	
1180	Reczyce		93	339	.0005	bud. gosp.	565	2	
1181	Reczyce		94	341/2	.0005	bud. gosp.	52	2	
1182	Reczyce		96	372	.0005	bud. gosp.	102	3	
1183	Reczyce		96	372	.0005	bud. mieszk.	178	3	
1184	Reczyce		96	372	.0005	bud. gosp.	315	2	
1185	Reczyce		97	375	.0005	bud. gosp.	27	2	
1186	Reczyce		97	375	.0005	bud. gosp.	44	2	
1187	Reczyce		97	375	.0005	bud. gosp.	90	3	
1188	Reczyce		97	375	.0005	bud. mieszk.	150	3	
1189	Reczyce		97	375	.0005	bud. gosp.	184	3	
1190	Reczyce		97	375	.0005	bud. gosp.	250	3	
1191	Reczyce		98	376	.0005	bud. mieszk.	138	3	
1192	Reczyce		98	376	.0005	bud. gosp.	275	2	
1193	Reczyce		99	378/1	.0005	bud. gosp.	138	2	
1194	Reczyce		99	378/1	.0005	bud.	140	2	

						mieszk.			
1195	Reczyce		99	378/1	.0005	bud. gosp.	180	2	
1196	Rogóžno		10	78	.0012	bud. mieszk.	6	3	ganek
1197	Rogóžno		10	78	.0012	bud. gosp.	22	3	
1198	Rogóžno		10	78	.0012	bud. gosp.	226	3	
1199	Rogóžno		10	78	.0012	bud. gosp.	656	2	
1200	Rogóžno		100	667	.0012	bud. gosp.	26	3	
1201	Rogóžno		100	667	.0012	bud. gosp.	62	3	
1202	Rogóžno		100	667	.0012	bud. mieszk.	78	3	
1203	Rogóžno		101	661	.0012	bud. gosp.	96	3	
1204	Rogóžno		101	661	.0012	bud. mieszk.	120	3	
1205	Rogóžno		101	661	.0012	bud. gosp.	180	2	
1206	Rogóžno		102	556	.0012	bud. gosp.	90	3	
1207	Rogóžno		102	556	.0012	bud. gosp.	110	3	
1208	Rogóžno		104	527	.0012	bud. mieszk.	46	3	działka ewid. nr 524
1209	Rogóžno		104	527	.0012	bud. gosp.	35	2	
1210	Rogóžno		104	527	.0012	bud. gosp.	82	2	
1211	Rogóžno		104	527	.0012	bud. gosp.	86	3	
1212	Rogóžno		105	446	.0012	bud. mieszk.	128	3	
1213	Rogóžno		106	445	.0012	bud. gosp.	15	2	
1214	Rogóžno		106	445	.0012	bud. gosp.	42	2	
1215	Rogóžno		106	445	.0012	bud. mieszk.	232	3	
1216	Rogóžno		108	218	.0012	bud. mieszk. -gosp.	112	3	bud. mieszk.-gosp.
1217	Rogóžno		108	218	.0012	bud. gosp.	24	2	
1218	Rogóžno		108	218	.0012	bud. gosp.	162	2	
1219	Rogóžno		11	163	.0012	bud. gosp.	242	2	
1220	Rogóžno		11	163	.0012	bud. gosp.	735	2	
1221	Rogóžno		111	378	.0012	bud. gosp.	12	1	brak możliwości dokładnego policzenia
1222	Rogóžno		111	378	.0012	bud. gosp.	12	2	brak możliwości dokładnego policzenia
1223	Rogóžno		111	378	.0012	bud. gosp.	28	2	brak możliwości dokładnego policzenia
1224	Rogóžno		111	378	.0012	bud. gosp.	44	2	brak możliwości dokładnego policzenia
1225	Rogóžno		113	8	.0012	bud. gosp.	90	2	
1226	Rogóžno		115	34	.0012	bud. gosp.	172	2	
1227	Rogóžno		116	45	.0012	bud. mieszk.	90	3	
1228	Rogóžno		117	46	.0012	bud. gosp.	62	3	
1229	Rogóžno		117	46	.0012	bud. gosp.	126	2	
1230	Rogóžno		117	46	.0012	bud. mieszk.	138	3	
1231	Rogóžno		119	57	.0012	bud. gosp.	156	2	
1232	Rogóžno		120	146	.0012	odpad	124	1	z BM
1233	Rogóžno		120	146	.0012	bud. gosp.	15	2	
1234	Rogóžno		120	146	.0012	bud. gosp.	34	2	
1235	Rogóžno		121	148/3	.0012	bud. gosp.	126	2	
1236	Rogóžno		123	167	.0012	bud. mieszk.	16	3	
1237	Rogóžno		123	167	.0012	bud. gosp.	108	3	
1238	Rogóžno		123	167	.0012	bud. gosp.	122	2	
1239	Rogóžno		123	167	.0012	bud. gosp.	192	2	
1240	Rogóžno		124	170	.0012	bud. gosp.	120	2	
1241	Rogóžno		15	80	.0012	bud. mieszk.	15	2	ganek

1242	Rogóżno		15	80	.0012	bud. gosp.	22	2	
1243	Rogóżno		15	80	.0012	bud. gosp.	390	2	
1244	Rogóżno		15A	81	.0012	bud. gosp.	114	3	
1245	Rogóżno		15A	81	.0012	bud. gosp.	120	2	
1246	Rogóżno		15A	81	.0012	bud. gosp.	300	2	
1247	Rogóżno		16	1020	.0012	bud. mieszk.	122	3	
1248	Rogóżno		2	62	.0012	bud. gosp.	240	2	
1249	Rogóżno		20	1014	.0012	bud. gosp.	22	2	działka ewid. nr 1014 i 1015
1250	Rogóżno		20	1014	.0012	bud. gosp.	50	2	działka ewid. nr 1014 i 1015
1251	Rogóżno		20	1014	.0012	bud. mieszk.	158	3	działka ewid. nr 1014 i 1015
1252	Rogóżno		20	1014	.0012	bud. gosp.	236	2	działka ewid. nr 1014 i 1015
1253	Rogóżno		20	1014	.0012	bud. gosp.	244	2	działka ewid. nr 1014 i 1015
1254	Rogóżno		20	1014	.0012	bud. gosp.	210	2	
1255	Rogóżno		22	1011	.0012	bud. gosp.	44	2	
1256	Rogóżno		22	1011	.0012	bud. gosp.	100	2	
1257	Rogóżno		22	1011	.0012	bud. gosp.	175	2	
1258	Rogóżno		23	1010	.0012	bud. gosp.	42	2	
1259	Rogóżno		23	1010	.0012	bud. gosp.	146	2	
1260	Rogóżno		23A	1009	.0012	odpad	112	1	zdemontowane z BM
1261	Rogóżno		24	1008	.0012	bud. gosp.	68	2	
1262	Rogóżno		24	1008	.0012	bud. gosp.	88	2	
1263	Rogóżno		24	1008	.0012	bud. gosp.	210	2	
1264	Rogóżno		24	1008	.0012	bud. gosp.	342	2	
1265	Rogóżno		24	1008	.0012	bud. gosp.	345	2	
1266	Rogóżno		25	1007	.0012	bud. gosp.	21	2	
1267	Rogóżno		25	1007	.0012	bud. gosp.	144	2	
1268	Rogóżno		25	1007	.0012	bud. gosp.	212	2	
1269	Rogóżno		25A	1065	.0012	bud. gosp.	140	2	
1270	Rogóżno		27	1003	.0012	bud. gosp.	97	2	
1271	Rogóżno		27	1003	.0012	bud. gosp.	140	2	
1272	Rogóżno		27	1003	.0012	bud. mieszk.	200	3	
1273	Rogóżno		27	1003	.0012	bud. gosp.	340	2	
1274	Rogóżno		27	1003	.0012	bud. gosp.	380	2	
1275	Rogóżno		28	1002	.0012	bud. mieszk.	68	3	
1276	Rogóżno		28	1002	.0012	bud. gosp.	130	2	
1277	Rogóżno		28	1002	.0012	bud. gosp.	300	2	
1278	Rogóżno		29	1000	.0012	bud. gosp.	160	2	wartość podana przez właściciela
1279	Rogóżno		29	1000	.0012	bud. gosp.	270	2	wartość podana przez właściciela
1280	Rogóżno		29	1000	.0012	bud. gosp.	500	2	wartość podana przez właściciela
1281	Rogóżno		29	1000	.0012	bud. gosp.	40	2	
1282	Rogóżno		29	1000	.0012	bud. gosp.	70	2	
1283	Rogóżno		29	1000	.0012	odpad	200	1	
1284	Rogóżno		3	63	.0012	bud. gosp.	170	2	
1285	Rogóżno		3	63	.0012	bud. gosp.	640	2	
1286	Rogóżno		30	998	.0012	bud. gosp.	38	3	działka ewid. nr 998 i 997
1287	Rogóżno		31	995	.0012	bud. mieszk.	214	3	
1288	Rogóżno		31	995	.0012	bud. gosp.	338	2	
1289	Rogóżno		32	994	.0012	bud. gosp.	87	2	
1290	Rogóżno		34	1049	.0012	bud. gosp.	40	2	wartość podana przez właściciela
1291	Rogóżno		34	1049	.0012	bud. gosp.	285	2	
1292	Rogóżno		35	989	.0012	bud. gosp.	119	2	
1293	Rogóżno		35	989	.0012	bud. gosp.	135	1	
1294	Rogóżno		35	989	.0012	bud. gosp.	175	2	
1295	Rogóżno		36	988	.0012	bud. gosp.	175	2	

1296	Rogóżno		36	988	.0012	bud. gosp.	282	2	
1297	Rogóżno		37	987	.0012	bud. gosp.	160	2	
1298	Rogóżno		37	987	.0012	bud. gosp.	395	2	
1299	Rogóżno		38	986	.0001	odpad	20	1	
1300	Rogóżno		38	986	.0001	bud. gosp.	158	2	
1301	Rogóżno		38	986	.0001	bud. gosp.	160	2	
1302	Rogóżno		4	87	.0012	bud. gosp.	12	2	
1303	Rogóżno		4	87	.0012	bud. gosp.	28	2	
1304	Rogóżno		4	87	.0012	bud. gosp.	166	2	
1305	Rogóżno		4	87	.0012	bud. gosp.	560	2	
1306	Rogóżno		40	984	.0001	bud. gosp.	16	2	
1307	Rogóżno		40	984	.0001	bud. gosp.	34	2	
1308	Rogóżno		40	984	.0001	bud. gosp.	237	2	
1309	Rogóżno		40	984	.0001	bud. gosp.	620	2	
1310	Rogóżno		41	982	.0001	bud. gosp.	140	2	
1311	Rogóżno		41	982	.0001	bud. gosp.	330	3	
1312	Rogóżno		42	981	.0001	bud. mieszk.	50	3	
1313	Rogóżno		42	981	.0001	odpad	70	1	
1314	Rogóżno		43	979	.0001	bud. gosp.	62	2	
1315	Rogóżno		43	979	.0001	bud. gosp.	360	2	
1316	Rogóżno		44	1030	.0001	bud. gosp.	332	3	
1317	Rogóżno		45	975	.0001	bud. gosp.	20	2	
1318	Rogóżno		45	975	.0001	bud. mieszk.	80	2	
1319	Rogóżno		45	975	.0001	bud. gosp.	163	2	
1320	Rogóżno		47	973	.0001	bud. gosp.	75	2	
1321	Rogóżno		49	971	.0001	odpad	4	1	
1322	Rogóżno		49	971	.0001	bud. gosp.	12	1	
1323	Rogóżno		49	971	.0001	bud. gosp.	19	2	
1324	Rogóżno		49	971	.0001	bud. gosp.	29	2	
1325	Rogóżno		49	971	.0001	bud. gosp.	180	3	
1326	Rogóżno		49	971	.0001	bud. mieszk.	358	3	
1327	Rogóżno		5	91	.0012	bud. gosp.	56	2	
1328	Rogóżno		50	1154	.0012	odpad	40	1	BG -> PL
1329	Rogóżno		50	1154	.0012	bud. gosp.	90	2	
1330	Rogóżno		50	1154	.0012	bud. gosp.	360	2	
1331	Rogóżno		50A	1153	.0012	bud. gosp.	105	2	
1332	Rogóżno		51	1151	.0012	bud. mieszk.	120	3	
1333	Rogóżno		51	1151	.0012	bud. gosp.	140	2	
1334	Rogóżno		51	1151	.0012	bud. gosp.	150	2	
1335	Rogóżno		51	1151	.0012	bud. mieszk.	160	3	
1336	Rogóżno		54	1145/1	.0012	bud. mieszk.	100	3	
1337	Rogóżno		54	1145/1	.0012	bud. gosp.	152	2	
1338	Rogóżno		54	1145/1	.0012	bud. gosp.	292	2	
1339	Rogóżno		54A	1145/2	.0012	bud. mieszk.	98	3	
1340	Rogóżno		54A	1145/2	.0012	bud. mieszk. gosp.	110	3	
1341	Rogóżno		54A	1145/2	.0012	bud. gosp.	212	2	
1342	Rogóżno		55	1138	.0012	bud. mieszk.	31	2	
1343	Rogóżno		55A	1139	.0012	bud. gosp.	47	2	działka ewid. nr 1139 i 1140
1344	Rogóżno		55A	1139	.0012	bud. gosp.	72	2	działka ewid. nr 1139 i 1140
1345	Rogóżno		55A	1139	.0012	bud. gosp.	94	2	działka ewid. nr 1139 i 1140
1346	Rogóżno		55A	1139	.0012	bud. gosp.	198	2	działka ewid. nr 1139 i 1140

1347	Rogóżno		57	1135	.0012	bud. mieszk.	123	3	
1348	Rogóżno		57	1135	.0012	bud. gosp.	208	2	
1349	Rogóżno		58	1131/1	.0012	bud. gosp.	175	2	
1350	Rogóżno		58	1132/2	.0012	bud. gosp.	168	2	
1351	Rogóżno		60	1124	.0012	bud. gosp.	53	2	
1352	Rogóżno		60	1124	.0012	bud. mieszk.	190	3	
1353	Rogóżno		61	1123	.0012	bud. gosp.	30	2	
1354	Rogóżno		61	1123	.0012	bud. gosp.	112	2	
1355	Rogóżno		61	1123	.0012	bud. gosp.	120	2	
1356	Rogóżno		61	1123	.0012	bud. mieszk.	138	3	
1357	Rogóżno		62	1122	.0012	bud. mieszk.	9	3	daszek
1358	Rogóżno		62	1122	.0012	bud. gosp.	50	2	
1359	Rogóżno		62	1122	.0012	bud. mieszk.	125	3	
1360	Rogóżno		62	1122	.0012	bud. gosp.	468	2	
1361	Rogóżno		63	1121	.0012	bud. gosp.	35	2	
1362	Rogóżno		63A	1120	.0012	bud. gosp.	16	2	
1363	Rogóżno		63A	1120	.0012	bud. gosp.	75	2	
1364	Rogóżno		63A	1120	.0012	bud. gosp.	98	2	
1365	Rogóżno		63A	1120	.0012	bud. gosp.	432	2	
1366	Rogóżno		63A	1120	.0012	bud. gosp.	487	2	
1367	Rogóżno		64	1272	.0012	bud. gosp.	242	1	
1368	Rogóżno		65	1118	.0012	bud. mieszk.	34	3	
1369	Rogóżno		65	1118	.0012	bud. mieszk.	152	3	
1370	Rogóżno		65	1118	.0012	bud. gosp.	225	2	
1371	Rogóżno		66	1117	.0012	bud. mieszk.	22	3	
1372	Rogóżno		66	1117	.0012	bud. gosp.	70	3	
1373	Rogóżno		66	1117	.0012	bud. mieszk.	144	3	
1374	Rogóżno		66	1117	.0012	bud. gosp.	288	2	
1375	Rogóżno		66	1117	.0012	bud. gosp.	385	2	
1376	Rogóżno		67	1114	.0012	bud. gosp.	56	2	działka ewid. nr 1114 i 1115
1377	Rogóżno		67	1114	.0012	bud. gosp.	96	2	działka ewid. nr 1114 i 1115
1378	Rogóżno		67	1114	.0012	bud. mieszk.	190	3	działka ewid. nr 1114 i 1115
1379	Rogóżno		67	1114	.0012	bud. gosp.	228	2	działka ewid. nr 1114 i 1115
1380	Rogóżno		68	1113	.0012	bud. mieszk.	150	3	
1381	Rogóżno		68	1113	.0012	bud. gosp.	398	2	
1382	Rogóżno		69	1112	.0012	bud. gosp.	268	2	
1383	Rogóżno		69A	1111	.0012	odpad	10	1	
1384	Rogóżno		69A	1111	.0012	bud. gosp.	30	2	
1385	Rogóżno		69A	1111	.0012	bud. gosp.	105	2	
1386	Rogóżno		69A	1111	.0012	bud. gosp.	107	2	
1387	Rogóżno		69A	1111	.0012	bud. gosp.	132	2	
1388	Rogóżno		70	1099	.0012	bud. gosp.	96	2	
1389	Rogóżno		72	1098	.0012	odpad	10	1	
1390	Rogóżno		72	1098	.0012	bud. gosp.	34	2	
1391	Rogóżno		72	1098	.0012	bud. gosp.	127	2	
1392	Rogóżno		72	1098	.0012	bud. gosp.	508	2	
1393	Rogóżno		73	1098	.0012	bud. gosp.	168	2	
1394	Rogóżno		73	1098	.0012	bud. gosp.	214	3	
1395	Rogóżno		73	1098	.0012	bud. gosp.	230	3	
1396	Rogóżno		73	1098	.0012	bud. gosp.	360	2	
1397	Rogóżno		73	1098	.0012	bud. gosp.	480	3	

1398	Rogóźno		75	1095	.0012	bud. gosp.	132	2	
1399	Rogóźno		75	1095	.0012	bud. gosp.	150	2	
1400	Rogóźno		75	1095	.0012	bud. mieszk.	214	3	
1401	Rogóźno		75	1095	.0012	bud. gosp.	240	3	
1402	Rogóźno		77	1093	.0012	bud. mieszk. gosp.	160	2	bud. mieszk.-gosp. działka ewid. nr 1093 i 1092
1403	Rogóźno		79	1090	.0012	bud. gosp.	175	2	
1404	Rogóźno		79	1090	.0012	bud. mieszk.	175	3	
1405	Rogóźno		79	1090	.0012	bud. gosp.	374	2	
1406	Rogóźno		79A	1089	.0012	bud. mieszk.	132	3	
1407	Rogóźno		79A	1089	.0012	bud. gosp.	158	2	
1408	Rogóźno		8	71	.0012	bud. gosp.	128	2	
1409	Rogóźno		8	71	.0012	bud. mieszk.	148	3	
1410	Rogóźno		8	71	.0012	bud. gosp.	585	2	
1411	Rogóźno		80	1088	.0012	bud. gosp.	10	3	
1412	Rogóźno		82	1085	.0012	bud. gosp.	110	2	
1413	Rogóźno		84	841	.0012	odpad	80	1	
1414	Rogóźno		84	841	.0012	bud. mieszk.	150	3	
1415	Rogóźno		85	842	.0012	odpad	238	1	z BM
1416	Rogóźno		85	842	.0012	bud. gosp.	30	2	
1417	Rogóźno		85	842	.0012	bud. gosp.	112	3	
1418	Rogóźno		87	892	.0012	bud. gosp.	34	2	
1419	Rogóźno		87	892	.0012	bud. gosp.	88	2	
1420	Rogóźno		87	892	.0012	bud. mieszk.	204	3	
1421	Rogóźno		88	900	.0012	bud. mieszk. gosp.	192	3	bud. mieszk.-gosp.
1422	Rogóźno		88	900	.0012	odpad	20	1	
1423	Rogóźno		88	900	.0012	bud. gosp.	56	2	
1424	Rogóźno		88	900	.0012	bud. mieszk.	114	3	
1425	Rogóźno		88	900	.0012	bud. gosp.	120	2	
1426	Rogóźno		88A	0	.0012	bud. gosp.	25	2	
1427	Rogóźno		88A	0	.0012	bud. gosp.	105	3	
1428	Rogóźno		88A	0	.0012	bud. mieszk.	110	3	
1429	Rogóźno		89	907	.0012	bud. gosp.	38	2	
1430	Rogóźno		89	907	.0012	bud. mieszk.	136	3	
1431	Rogóźno		9	73	.0012	bud. gosp.	142	2	
1432	Rogóźno		9	73	.0012	bud. gosp.	516	2	
1433	Rogóźno		91	740	.0012	bud. gosp.	40	1	
1434	Rogóźno		91	740	.0012	bud. mieszk.	150	3	
1435	Rogóźno		93	694/1	.0012	bud. gosp.	2	2	buda dla psa
1436	Rogóźno		93	694/1	.0012	bud. mieszk.	36	3	
1437	Rogóźno		93	694/1	.0012	bud. gosp.	88	2	
1438	Rogóźno		93	694/1	.0012	bud. gosp.	146	2	
1439	Rogóźno		95	692	.0012	bud. mieszk.	110	3	
1440	Rogóźno		96	688	.0012	bud. gosp.	26	3	
1441	Rogóźno		96	688	.0012	bud. gosp.	76	3	
1442	Rogóźno		96	688	.0012	bud. gosp.	86	3	
1443	Rogóźno		97	626	.0012	bud. gosp.	210	2	
1444	Rogóźno		98	622	.0012	bud. gosp.	46	2	
1445	Rogóźno		98	622	.0012	bud.	150	3	

						mieszk.			
1446	Rogóżno		98	622	.0012	bud. gosp.	188	2	
1447	Rogóżno		B/N	43	.0012	bud. mieszk.	52	3	
1448	Rogóżno		OSP	1041/1	.0012	bud. gosp.	150	1	
1449	Sapy		10	348/1	.0007	bud. gosp.	38	3	
1450	Sapy		10	348/1	.0007	bud. gosp.	38	2	
1451	Sapy		10	348/1	.0007	bud. gosp.	100	2	
1452	Sapy		11	531	.0007	bud. gosp.	440	2	zła widoczność
1453	Sapy		12	607/1	.0007	bud. gosp.	32	2	
1454	Sapy		12	607/1	.0007	bud. gosp.	44	3	
1455	Sapy		12	607/1	.0007	bud. gosp.	116	2	
1456	Sapy		12	607/1	.0007	bud. mieszk.	220	3	
1457	Sapy		12	607/1	.0007	bud. gosp.	358	2	
1458	Sapy		13	343/1	.0007	bud. gosp.	48	2	
1459	Sapy		13	343/1	.0007	bud. gosp.	113	2	
1460	Sapy		13	343/1	.0007	bud. gosp.	189	2	
1461	Sapy		13A	342/3	.0007	bud. gosp.	38	2	
1462	Sapy		13A	342/3	.0007	bud. gosp.	195	2	
1463	Sapy		14	341/1	.0007	bud. gosp.	38	2	
1464	Sapy		14	341/1	.0007	bud. gosp.	175	2	
1465	Sapy		15	339/2	.0007	bud. gosp.	8	2	
1466	Sapy		15	339/2	.0007	bud. gosp.	120	2	
1467	Sapy		16	338/1	.0007	bud. gosp.	360	3	słabo widoczny
1468	Sapy		16	338/1	.0007	bud. mieszk.	160	3	
1469	Sapy		17	321/1	.0007	bud. mieszk.	164	3	
1470	Sapy		17	487/1	.0007	bud. gosp.	70	2	
1471	Sapy		18	320/1	.0007	bud. gosp.	45	2	
1472	Sapy		18	320/1	.0007	bud. mieszk.	120	3	
1473	Sapy		19	319/1	.0007	bud. gosp.	100	3	
1474	Sapy		19	319/1	.0007	bud. mieszk.	160	3	
1475	Sapy		2	364/1	.0007	bud. gosp.	10	2	
1476	Sapy		2	364/1	.0007	bud. gosp.	400	3	
1477	Sapy		20	318/1	.0007	bud. gosp.	78	2	1/2 dachu
1478	Sapy		20	318/1	.0007	bud. gosp.	270	2	
1479	Sapy		22	316/1	.0007	bud. gosp.	360	3	
1480	Sapy		25	310/1	.0007	bud. gosp.	198	3	
1481	Sapy		27	306/1	.0007	bud. gosp.	38	2	
1482	Sapy		27	306/1	.0007	bud. gosp.	140	3	
1483	Sapy		27	306/1	.0007	bud. mieszk.	150	3	
1484	Sapy		28	305/1	.0007	odpad	63	1	
1485	Sapy		28	305/1	.0007	bud. gosp.	325	2	
1486	Sapy		29	304/1	.0007	odpad	280	3	zdemontowano z BM w 09.2016
1487	Sapy		29	304/1	.0007	bud. gosp.	10	2	daszek
1488	Sapy		29	304/1	.0007	bud. gosp.	135	2	
1489	Sapy		29	304/1	.0007	bud. gosp.	365	2	
1490	Sapy		3	610/1	.0007	bud. gosp.	48	2	
1491	Sapy		30	303/1	.0007	bud. gosp.	360	2	
1492	Sapy		31	302/1	.0007	bud. gosp.	70	3	
1493	Sapy		31	302/1	.0007	bud. gosp.	100	3	
1494	Sapy		32	206/1	.0007	bud. gosp.	100	2	
1495	Sapy		34	203/1	.0007	bud. gosp.	10	2	
1496	Sapy		34	203/1	.0007	bud. gosp.	50	3	
1497	Sapy		35	202/1	.0007	bud. gosp.	542	2	

1498	Sapy		36	203/4	.0007	bud. gosp.	175	2	
1499	Sapy		37	446/1	.0007	bud. mieszk.	220	3	
1500	Sapy		39	198/1	.0007	bud. mieszk.	185	3	
1501	Sapy		4	362/1	.0007	bud. mieszk.	130	3	
1502	Sapy		4	362/1	.0007	bud. gosp.	240	2	
1503	Sapy		41	184/1	.0007	bud. gosp.	130	3	wartość podana przez właściciela
1504	Sapy		41	184/1	.0007	bud. gosp.	280	3	wartość podana przez właściciela
1505	Sapy		42	182/1	.0007	bud. mieszk.	163	3	
1506	Sapy		42	182/1	.0007	bud. gosp.	440	3	
1507	Sapy		43	181/1	.0007	bud. gosp.	170	2	
1508	Sapy		43	181/1	.0007	bud. gosp.	233	2	
1509	Sapy		45	180/1	.0007	bud. gosp.	100	2	
1510	Sapy		45	180/1	.0007	bud. gosp.	114	3	
1511	Sapy		45	180/1	.0007	bud. gosp.	390	3	
1512	Sapy		46	160/1	.0007	bud. gosp.	130	3	działka ewid. nr 179/3
1513	Sapy		46	160/1	.0007	bud. gosp.	228	3	działka ewid. 179/3
1514	Sapy		46	160/1	.0007	bud. gosp.	20	2	
1515	Sapy		46	160/1	.0007	bud. gosp.	41	3	
1516	Sapy		46	160/1	.0007	bud. gosp.	51	3	
1517	Sapy		46	160/1	.0007	bud. gosp.	170	3	
1518	Sapy		46	160/1	.0007	bud. gosp.	310	3	
1519	Sapy		47	159/3	.0007	odpad	20	1	z BG
1520	Sapy		47	159/3	.0007	bud. gosp.	57	2	
1521	Sapy		47	159/3	.0007	bud. gosp.	358	3	
1522	Sapy		48	158/2	.0007	odpad	14	1	wartość podana przez właściciela
1523	Sapy		48	158/2	.0007	bud. gosp.	15	2	
1524	Sapy		48	158/2	.0007	bud. gosp.	23	2	
1525	Sapy		48	158/2	.0007	bud. mieszk.	170	3	
1526	Sapy		49	156/2	.0007	bud. mieszk.	35	3	1/2 dachu
1527	Sapy		49	156/2	.0007	bud. gosp.	50	3	
1528	Sapy		50	409/1	.0007	bud. gosp.	75	3	
1529	Sapy		50	409/1	.0007	bud. gosp.	75	2	
1530	Sapy		51	154/1	.0007	bud. mieszk.	120	3	
1531	Sapy		54	150/1	.0007	bud. mieszk.	172	3	
1532	Sapy		54	150/1	.0007	bud. gosp.	176	2	
1533	Sapy		54	150/1	.0007	bud. gosp.	600	3	
1534	Sapy		55	148/1	.0007	bud. gosp.	12	2	kojec psa
1535	Sapy		55	148/1	.0007	bud. gosp.	113	2	
1536	Sapy		55	148/1	.0007	bud. gosp.	169	2	
1537	Sapy		55	148/1	.0007	bud. mieszk.	250	3	
1538	Sapy		57	146/1	.0007	bud. gosp.	414	3	
1539	Sapy		58	400	.0007	odpad	100	3	z BG 85
1540	Sapy		58	400	.0007	bud. gosp.	123	3	
1541	Sapy		58	400	.0007	bud. mieszk.	175	3	
1542	Sapy		58	400	.0007	bud. gosp.	288	3	
1543	Sapy		59	127/1	.0007	bud. mieszk.	58	3	1/2 dachu
1544	Sapy		59	127/1	.0007	bud. gosp.	8	3	
1545	Sapy		59	127/1	.0007	bud. gosp.	60	3	
1546	Sapy		59	127/1	.0007	bud. gosp.	75	3	
1547	Sapy		6	359/1	.0007	bud. gosp.	50	2	

1548	Sapy		6	359/1	.0007	bud. gosp.	122	2	
1549	Sapy		6	359/1	.0007	bud. gosp.	180	2	
1550	Sapy		61	112/1	.0007	bud. gosp.	8	2	
1551	Sapy		61	112/1	.0007	bud. mieszk.	64	2	
1552	Sapy		62	110/1	.0007	bud. gosp.	240	2	działka ewid. nr 110/1 i 111/1
1553	Sapy		62	110/1	.0007	bud. gosp.	680	2	
1554	Sapy		63	109/1	.0007	bud. gosp.	24	2	
1555	Sapy		63	109/1	.0007	bud. gosp.	64	2	
1556	Sapy		63	109/1	.0007	bud. mieszk.	68	3	
1557	Sapy		64	107/1	.0007	bud. gosp.	48	2	działka ewid. nr 107/1 i 108/1
1558	Sapy		64	107/1	.0007	bud. gosp.	250	2	działka ewid. nr 107/1 i 108/1
1559	Sapy		65	382/1	.0007	bud. gosp.	85	2	
1560	Sapy		65	382/1	.0007	bud. mieszk.	160	3	
1561	Sapy		65	382/1	.0007	bud. gosp.	315	2	
1562	Sapy		66	37/1	.0007	bud. gosp.	42	1	nie przyznano się
1563	Sapy		66	37/1	.0007	bud. gosp.	248	2	
1564	Sapy		68	375/1	.0007	odpad	113	3	zdemontowano z BM
1565	Sapy		70	643/2	.0007	bud. gosp.	5	2	
1566	Sapy		70	643/2	.0007	bud. gosp.	60	2	
1567	Sapy		8	357/1	.0007	bud. gosp.	63	3	
1568	Sapy		8	357/1	.0007	bud. mieszk.	165	3	
1569	Sapy		9	355/1	.0007	bud. gosp.	105	2	działka ewid. 355/1 i 356/1
1570	Sapy		9	355/1	.0007	bud. mieszk.	176	3	działka ewid. 355/1 i 356/1
1571	Sapy		9	355/1	.0007	bud. gosp.	560	2	działka ewid. 355/1 i 356/1
1572	Sapy		9	355/1	.0007	bud. gosp.	200	2	
1573	Sapy		9A	354/1	.0007	bud. gosp.	120	3	
1574	Sapy		9A	354/1	.0007	bud. gosp.	130	2	
1575	Sapy		9A	354/1	.0007	bud. mieszk.	210	3	
1576	Sapy		B/N	4/1	.0007	bud. mieszk.	110	2	
1577	Sapy		B/N	4/1	.0007	bud. gosp.	225	2	
1578	Skaratki		1	824/1	.0013	bud. gosp.	24	3	
1579	Skaratki		100	1109	.0013	bud. gosp.	34	2	
1580	Skaratki		100	1109	.0013	bud. gosp.	136	2	
1581	Skaratki		101	247	.0013	bud. gosp.	24	2	
1582	Skaratki		101	247	.0013	bud. gosp.	58	2	
1583	Skaratki		101	247	.0013	bud. gosp.	84	2	
1584	Skaratki		101	247	.0013	bud. gosp.	170	2	
1585	Skaratki		101	247	.0013	bud. mieszk.	172	2	
1586	Skaratki		103	243	.0013	odpad	10	1	
1587	Skaratki		103	243	.0013	bud. gosp.	60	2	
1588	Skaratki		103	243	.0013	bud. mieszk.	120	3	
1589	Skaratki		10A	817/2	.0013	bud. gosp.	62	2	
1590	Skaratki		10A	817/2	.0013	bud. gosp.	76	1	
1591	Skaratki		11	816/2	.0013	bud. gosp.	52	2	
1592	Skaratki		11	816/2	.0013	bud. gosp.	175	3	
1593	Skaratki		12	768	.0013	bud. gosp.	40	2	
1594	Skaratki		12	768	.0013	bud. gosp.	105	2	
1595	Skaratki		12	768	.0013	bud. gosp.	488	2	
1596	Skaratki		14	709	.0013	bud. gosp.	84	2	nie pokazano
1597	Skaratki		14	709	.0013	bud. mieszk.	176	3	
1598	Skaratki		16	794/2	.0013	bud. gosp.	14	2	

1599	Skaratki		17	708/3	.0013	bud. gosp.	12	2	
1600	Skaratki		17	708/3	.0013	bud. gosp.	18	2	
1601	Skaratki		17	708/3	.0013	bud. mieszk.	146	3	
1602	Skaratki		18	794/1	.0013	bud. mieszk.	100	3	slabo widoczny
1603	Skaratki		18	794/1	.0013	bud. gosp.	84	3	
1604	Skaratki		19	707/1	.0013	bud. mieszk.	158	3	dzialka ewid. nr 707/2
1605	Skaratki		19	707/1	.0013	bud. gosp.	74	3	
1606	Skaratki		19	707/1	.0013	bud. mieszk.	158	3	
1607	Skaratki		2	823/2	.0013	bud. gosp.	46	2	
1608	Skaratki		2	823/2	.0013	bud. gosp.	96	2	
1609	Skaratki		2	823/2	.0013	bud. mieszk.	108	3	
1610	Skaratki		20	706	.0013	bud. gosp.	176	3	
1611	Skaratki		20	706	.0013	bud. gosp.	375	2	
1612	Skaratki		22	704	.0013	bud. gosp.	96	3	
1613	Skaratki		22	704	.0013	bud. gosp.	130	2	
1614	Skaratki		22	704	.0013	bud. mieszk.	154	3	
1615	Skaratki		22	704	.0013	bud. gosp.	278	2	
1616	Skaratki		22A	788/2	.0013	bud. gosp.	265	2	
1617	Skaratki		23	787	.0013	bud. gosp.	372	2	
1618	Skaratki		25	786/2	.0013	bud. gosp.	146	3	
1619	Skaratki		25	786/2	.0013	bud. gosp.	158	2	
1620	Skaratki		25	786/2	.0013	bud. gosp.	212	2	
1621	Skaratki		26	699	.0013	bud. gosp.	124	2	
1622	Skaratki		26	699	.0013	bud. mieszk.	132	3	
1623	Skaratki		26A	785	.0013	bud. gosp.	75	2	
1624	Skaratki		26A	785	.0013	bud. mieszk.	132	3	
1625	Skaratki		27	698	.0013	bud. gosp.	128	3	
1626	Skaratki		28	784	.0013	bud. gosp.	70	2	
1627	Skaratki		29	782	.0013	bud. gosp.	32	2	
1628	Skaratki		29	782	.0013	bud. mieszk.	162	3	
1629	Skaratki		31	781/1	.0013	bud. gosp.	88	3	
1630	Skaratki		32	660	.0013	bud. gosp.	80	2	
1631	Skaratki		35	658/1	.0013	bud. gosp.	200	1	
1632	Skaratki		37	656	.0013	bud. gosp.	286	2	
1633	Skaratki		38	655	.0013	bud. gosp.	78	2	
1634	Skaratki		39	654	.0013	bud. gosp.	32	2	
1635	Skaratki		39	654	.0013	bud. gosp.	66	2	
1636	Skaratki		39	654	.0013	bud. gosp.	180	2	
1637	Skaratki		39	654	.0013	bud. mieszk.	198	3	
1638	Skaratki		4	764	.0013	bud. mieszk.	132	3	
1639	Skaratki		4	764	.0013	bud. gosp.	360	2	
1640	Skaratki		44	227	.0013	bud. gosp.	58	2	
1641	Skaratki		44	227	.0013	bud. gosp.	92	2	
1642	Skaratki		44	227	.0013	bud. mieszk.	221	2	
1643	Skaratki		44A	350/4	.0013	bud. gosp.	56	2	garaze przy szkole
1644	Skaratki		48	345	.0013	bud. gosp.	120	2	
1645	Skaratki		48	345	.0013	bud. gosp.	230	3	
1646	Skaratki		48	345	.0013	bud. gosp.	618	2	
1647	Skaratki		49	223	.0013	bud. gosp.	248	3	
1648	Skaratki		49	223	.0013	bud. gosp.	675	2	

1649	Skarutki		5	762/2	.0013	bud. gosp.	48	2	działka ewid. nr 763
1650	Skarutki		5	762/2	.0013	bud. gosp.	30	2	
1651	Skarutki		5	762/2	.0013	bud. mieszk.	166	3	
1652	Skarutki		51	343	.0013	bud. gosp.	105	1	
1653	Skarutki		51	343	.0013	bud. gosp.	240	3	
1654	Skarutki		52	221	.0013	bud. gosp.	120	3	
1655	Skarutki		52	221	.0013	bud. gosp.	300	2	
1656	Skarutki		52A	220	.0013	bud. gosp.	338	2	
1657	Skarutki		53	219	.0013	bud. gosp.	354	2	
1658	Skarutki		53	219	.0013	bud. gosp.	536	2	
1659	Skarutki		55	216/2	.0013	bud. gosp.	120	2	
1660	Skarutki		56	339	.0013	bud. gosp.	105	2	
1661	Skarutki		56	339	.0013	bud. gosp.	175	2	
1662	Skarutki		57	215	.0013	bud. gosp.	358	2	
1663	Skarutki		59	351/2	.0013	bud. gosp.	104	2	
1664	Skarutki		60?	337/1	.0013	bud. gosp.	88	2	
1665	Skarutki		60?	337/1	.0013	bud. gosp.	455	2	
1666	Skarutki		61	336	.0013	bud. gosp.	140	2	bud. gosp. po jednej stronie eurofala
1667	Skarutki		61	336	.0013	odpad	146	1	
1668	Skarutki		61	336	.0013	bud. gosp.	350	2	
1669	Skarutki		63	240	.0013	bud. gosp.	72	2	
1670	Skarutki		65	238	.0013	bud. gosp.	22	2	
1671	Skarutki		65	238	.0013	bud. gosp.	122	2	
1672	Skarutki		65	238	.0013	bud. mieszk.	195	3	
1673	Skarutki		66	237	.0013	odpad	30	1	
1674	Skarutki		66	237	.0013	bud. gosp.	44	2	
1675	Skarutki		66	237	.0013	bud. gosp.	368	2	
1676	Skarutki		67	305/1	.0013	bud. gosp.	130	3	
1677	Skarutki		67	305/1	.0013	bud. mieszk.	140	3	
1678	Skarutki		69	198	.0013	bud. gosp.	54	2	
1679	Skarutki		69	198	.0013	bud. gosp.	105	2	
1680	Skarutki		69	198	.0013	bud. gosp.	384	2	
1681	Skarutki		7	761/1	.0013	bud. gosp.	148	3	
1682	Skarutki		70	197/1	.0013	bud. mieszk.	152	3	
1683	Skarutki		70	197/1	.0013	bud. gosp.	196	2	
1684	Skarutki		72	235/1	.0013	bud. mieszk.	84	3	
1685	Skarutki		72	235/1	.0013	bud. gosp.	150	2	
1686	Skarutki		73	235/2	.0013	bud. gosp.	78	2	
1687	Skarutki		73	235/2	.0013	bud. mieszk.	210	3	
1688	Skarutki		77	231/1	.0013	bud. gosp.	300	3	
1689	Skarutki		77	231/1	.0013	bud. gosp.	375	2	
1690	Skarutki		78	276	.0013	bud. gosp.	202	3	
1691	Skarutki		78	276	.0013	bud. gosp.	438	2	
1692	Skarutki		79	275/2	.0013	bud. gosp.	248	2	
1693	Skarutki		80	187	.0013	bud. mieszk.	92	3	działka ewid. nr 187 i 188
1694	Skarutki		80	187	.0013	bud. gosp.	180	3	działka ewid. nr 187 i 188
1695	Skarutki		81	274	.0013	bud. gosp.	62	3	
1696	Skarutki		81	274	.0013	bud. gosp.	595	2	
1697	Skarutki		82	186	.0013	bud. gosp.	616	2	
1698	Skarutki		83	174	.0013	bud. gosp.	720	2	
1699	Skarutki		85	270	.0013	bud. gosp.	160	2	brak możliwości dokładnego policzenia
1700	Skarutki		86	163	.0013	bud. gosp.	4	2	

1701	Skaratki		86	163	.0013	bud. mieszk.	242	3	
1702	Skaratki		86	163	.0013	bud. gosp.	368	2	
1703	Skaratki		86	163	.0013	bud. gosp.	788	2	
1704	Skaratki		87	162	.0013	bud. gosp.	238	2	
1705	Skaratki		88	161	.0013	bud. gosp.	240	2	
1706	Skaratki		90	159	.0013	bud. gosp.	86	2	
1707	Skaratki		90A	263	.0013	bud. gosp.	210	2	
1708	Skaratki		90A	263	.0013	bud. gosp.	516	2	
1709	Skaratki		92	155/2	.0013	bud. gosp.	570	2	
1710	Skaratki		92	155/2	.0013	bud. gosp.	700	2	
1711	Skaratki		93	994/2	.0013	bud. gosp.	298	2	
1712	Skaratki		93	994/2	.0013	bud. gosp.	542	2	
1713	Skaratki		94	148	.0013	bud. gosp.	122	2	działka ewid. nr 148 i 991
1714	Skaratki		94	148	.0013	bud. gosp.	438	2	działka ewid. nr 148 i 991
1715	Skaratki		97	255/3	.0013	bud. mieszk.	126	3	
1716	Skaratki		98	116/2	.0013	bud. gosp.	24	2	
1717	Skaratki		98	116/2	.0013	bud. mieszk.	132	3	
1718	Skaratki		99	253	.0013	bud. gosp.	18	2	
1719	Skaratki		99	253	.0013	bud. gosp.	112	2	
1720	Skaratki		99	253	.0013	bud. mieszk.	120	3	
1721	Skaratki		B/N	229	.0013	bud. gosp.	104	2	
1722	Skaratki pod Las		1	882	.0013	odpad	5	1	
1723	Skaratki pod Las		1	882	.0013	bud. gosp.	24	2	
1724	Skaratki pod Las		1	882	.0013	bud. mieszk.	146	3	
1725	Skaratki pod Las		10	847/2	.0013	bud. gosp.	42	2	
1726	Skaratki pod Las		10	847/2	.0013	bud. mieszk.	192	3	
1727	Skaratki pod Las		11	846	.0013	bud. gosp.	70	2	
1728	Skaratki pod Las		12	834	.0013	bud. gosp.	52	2	
1729	Skaratki pod Las		12	834	.0013	bud. gosp.	390	2	
1730	Skaratki pod Las		13	833/1	.0013	bud. mieszk.	104	2	
1731	Skaratki pod Las		14	843/3	.0013	bud. mieszk. gosp.	192	3	bud. mieszk.-gosp.
1732	Skaratki pod Las		14	843/3	.0013	bud. gosp.	22	2	
1733	Skaratki pod Las		15	830	.0013	odpad	40	2	z BG
1734	Skaratki pod Las		15	830	.0013	bud. gosp.	210	2	
1735	Skaratki pod Las		15	830	.0013	bud. gosp.	420	2	
1736	Skaratki pod Las		2	895	.0013	bud. gosp.	14	2	
1737	Skaratki pod Las		2	895	.0013	bud. gosp.	70	2	
1738	Skaratki pod Las		2	895	.0013	bud. gosp.	302	2	
1739	Skaratki pod Las		21	437/2	.0013	bud. mieszk.	62	3	
1740	Skaratki pod Las		21	437/2	.0013	bud. gosp.	76	3	
1741	Skaratki pod Las		22	435	.0013	bud. mieszk. gosp.	322	3	bud. mieszk.-gosp.
1742	Skaratki pod Las		22	435	.0013	bud. gosp.	48	2	
1743	Skaratki pod Las		22	435	.0013	bud. gosp.	56	2	
1744	Skaratki pod Las		22	435	.0013	bud. gosp.	72	2	
1745	Skaratki pod Las		27	495/2	.0013	bud. gosp.	67	2	
1746	Skaratki pod Las		28	569	.0013	bud. gosp.	32	2	
1747	Skaratki pod Las		28	569	.0013	bud. mieszk.	142	3	
1748	Skaratki pod Las		28	569	.0013	odpad	160	1	
1749	Skaratki pod Las		28	569	.0013	bud. gosp.	162	3	

1750	Skarunki pod Las		29	566	.0013	bud. gosp.	196	2	
1751	Skarunki pod Las		29	566	.0013	bud. gosp.	482	2	
1752	Skarunki pod Las		30	563	.0013	bud. gosp.	54	1	
1753	Skarunki pod Las		30	563	.0013	odpad	100	1	
1754	Skarunki pod Las		30	563	.0013	bud. mieszk.	192	3	
1755	Skarunki pod Las		30	563	.0013	bud. gosp.	396	2	
1756	Skarunki pod Las		31	562	.0013	bud. gosp.	38	2	
1757	Skarunki pod Las		31	562	.0013	bud. gosp.	40	2	
1758	Skarunki pod Las		31	562	.0013	bud. gosp.	44	2	
1759	Skarunki pod Las		31	562	.0013	bud. gosp.	58	3	
1760	Skarunki pod Las		31	562	.0013	bud. mieszk.	138	3	
1761	Skarunki pod Las		32	1227	.0013	odpad	150	1	wartość przybliżona
1762	Skarunki pod Las		32A	561/1	.0013	bud. gosp.	10	1	
1763	Skarunki pod Las		33	560/1	.0013	bud. gosp.	216	2	
1764	Skarunki pod Las		34	554/1	.0013	odpad	6	1	
1765	Skarunki pod Las		34	554/1	.0013	bud. mieszk.	114	3	
1766	Skarunki pod Las		35	550/1	.0013	bud. mieszk.	122	3	
1767	Skarunki pod Las		36	466	.0013	bud. gosp.	148	2	
1768	Skarunki pod Las		36	466	.0013	bud. mieszk.	165	3	
1769	Skarunki pod Las		36	466	.0013	bud. gosp.	356	2	
1770	Skarunki pod Las		37	545	.0013	bud. gosp.	210	3	
1771	Skarunki pod Las		39	1097	.0013	bud. gosp.	86	2	
1772	Skarunki pod Las		39	1097	.0013	bud. mieszk.	120	3	
1773	Skarunki pod Las		42	458	.0013	bud. gosp.	160	1	opuszczone
1774	Skarunki pod Las		43	1090	.0013	bud. gosp.	1	2	
1775	Skarunki pod Las		43	1090	.0013	bud. gosp.	92	2	
1776	Skarunki pod Las		43	1090	.0013	bud. gosp.	98	3	
1777	Skarunki pod Las		43	1090	.0013	bud. gosp.	266	2	
1778	Skarunki pod Las		43	1090	.0013	bud. gosp.	285	2	
1779	Skarunki pod Las		44	1124/1	.0013	odpad	705	1	z BG
1780	Skarunki pod Las		44	1124/1	.0013	bud. gosp.	270	2	
1781	Skarunki pod Las		46	444	.0013	bud. gosp.	116	2	wiata
1782	Skarunki pod Las		46	444	.0013	odpad	40	1	pokruszony
1783	Skarunki pod Las		46	444	.0013	bud. gosp.	52	2	
1784	Skarunki pod Las		46	444	.0013	bud. gosp.	86	2	
1785	Skarunki pod Las		46	444	.0013	bud. gosp.	170	2	
1786	Skarunki pod Las		46	444	.0013	bud. mieszk.	176	3	
1787	Skarunki pod Las		46	444	.0013	bud. gosp.	200	2	
1788	Skarunki pod Las		46	444	.0013	bud. gosp.	600	2	
1789	Skarunki pod Las		47	443	.0013	bud. gosp.	72	3	
1790	Skarunki pod Las		47	443	.0013	bud. gosp.	148	3	
1791	Skarunki pod Las		47	443	.0013	bud. gosp.	160	2	
1792	Skarunki pod Las		47	443	.0013	bud. mieszk.	224	3	
1793	Skarunki pod Las		49	441/4	.0013	bud. mieszk.	160	3	
1794	Skarunki pod Las		5	886	.0013	bud. gosp.	128	2	
1795	Skarunki pod Las		50	440/1	.0013	bud. gosp.	240	2	brak możliwości dokładnego policzenia
1796	Skarunki pod Las		51	499	.0013	bud. gosp.	42	2	
1797	Skarunki pod Las		7	891/3	.0013	bud. gosp.	16	3	
1798	Skarunki pod Las		7	891/3	.0013	bud. gosp.	22	2	
1799	Skarunki pod Las		7	891/3	.0013	bud. gosp.	130	3	
1800	Skarunki pod Las		7	891/3	.0013	bud. mieszk.	136	3	

1801	Skarutki pod Las		8	892	.0013	bud. gosp.	56	2	
1802	Skarutki pod Las		8	892	.0013	bud. gosp.	105	3	
1803	Skarutki pod Las		8A	892	.0013	bud. gosp.	40	2	
1804	Skarutki pod Las		8A	892	.0013	bud. gosp.	120	2	
1805	Skarutki pod Las		8A	892	.0013	bud. mieszk.	195	3	
1806	Skarutki pod Rogóžno		10	71	.0013	bud. gosp.	24	1	
1807	Skarutki pod Rogóžno		10	71	.0013	bud. gosp.	54	1	
1808	Skarutki pod Rogóžno		10	71	.0013	bud. mieszk.	196	3	
1809	Skarutki pod Rogóžno		10	71	.0013	bud. gosp.	330	3	
1810	Skarutki pod Rogóžno		10	71	.0013	bud. gosp.	440	2	
1811	Skarutki pod Rogóžno		11	77	.0013	bud. gosp.	134	3	
1812	Skarutki pod Rogóžno		11	77	.0013	bud. gosp.	172	3	
1813	Skarutki pod Rogóžno		12	79	.0013	bud. gosp.	82	2	
1814	Skarutki pod Rogóžno		12	79	.0013	bud. gosp.	96	3	
1815	Skarutki pod Rogóžno		12	79	.0013	bud. gosp.	275	2	
1816	Skarutki pod Rogóžno		13	80	.0013	bud. gosp.	96	2	
1817	Skarutki pod Rogóžno		13	80	.0013	bud. mieszk.	110	3	
1818	Skarutki pod Rogóžno		13	80	.0013	bud. gosp.	120	2	
1819	Skarutki pod Rogóžno		13	80	.0013	bud. mieszk.	172	3	
1820	Skarutki pod Rogóžno		13	80	.0013	bud. gosp.	214	2	
1821	Skarutki pod Rogóžno		14	81	.0013	bud. gosp.	82	2	
1822	Skarutki pod Rogóžno		14	81	.0013	bud. gosp.	358	2	
1823	Skarutki pod Rogóžno		15	1254	.0013	odpad	200	1	
1824	Skarutki pod Rogóžno		16	581	.0013	bud. gosp.	86	2	
1825	Skarutki pod Rogóžno		16	581	.0013	bud. mieszk.	210	3	
1826	Skarutki pod Rogóžno		17	83	.0013	bud. gosp.	410	2	
1827	Skarutki pod Rogóžno		18	85	.0013	bud. mieszk.	142	3	
1828	Skarutki pod Rogóžno		18	85	.0013	bud. gosp.	150	2	
1829	Skarutki pod Rogóžno		18	85	.0013	bud. gosp.	225	2	
1830	Skarutki pod Rogóžno		19	582	.0013	bud. gosp.	48	2	
1831	Skarutki pod Rogóžno		19	582	.0013	bud. gosp.	360	2	
1832	Skarutki pod Rogóžno		2	55/4	.0013	bud. mieszk.	122	3	
1833	Skarutki pod Rogóžno		22?	585/3	.0013	bud. mieszk.	110	3	
1834	Skarutki pod Rogóžno		25	589	.0013	bud. mieszk.	240	3	
1835	Skarutki pod Rogóžno		25	589	.0013	bud. gosp.	270	2	
1836	Skarutki pod Rogóžno		25	589	.0013	bud. gosp.	338	2	
1837	Skarutki pod Rogóžno		25	589	.0013	bud. gosp.	390	2	
1838	Skarutki pod Rogóžno		26	626	.0013	bud. gosp.	40	2	
1839	Skarutki pod		26	626	.0013	bud. gosp.	240	3	

	Rogóźno								
1840	Skarunki pod Rogóźno		26	626	.0013	bud. gosp.	282	2	
1841	Skarunki pod Rogóźno		26	626	.0013	bud. gosp.	660	2	
1842	Skarunki pod Rogóźno		28	595	.0013	bud. gosp.	40	3	
1843	Skarunki pod Rogóźno		28	595	.0013	bud. gosp.	165	2	
1844	Skarunki pod Rogóźno		29	594	.0013	bud. gosp.	21	2	
1845	Skarunki pod Rogóźno		29	594	.0013	bud. mieszk.	132	3	
1846	Skarunki pod Rogóźno		29	594	.0013	bud. gosp.	192	2	
1847	Skarunki pod Rogóźno		3	191/2	.0013	odpad	10	1	
1848	Skarunki pod Rogóźno		3	191/2	.0013	bud. gosp.	132	3	
1849	Skarunki pod Rogóźno		3	191/2	.0013	bud. gosp.	275	3	
1850	Skarunki pod Rogóźno		30	603	.0013	bud. gosp.	55	2	
1851	Skarunki pod Rogóźno		30	603	.0013	bud. gosp.	56	3	
1852	Skarunki pod Rogóźno		30	603	.0013	bud. gosp.	82	2	
1853	Skarunki pod Rogóźno		30	603	.0013	bud. gosp.	130	3	
1854	Skarunki pod Rogóźno		30	603	.0013	bud. mieszk.	206	3	
1855	Skarunki pod Rogóźno		31	604/1	.0013	bud. gosp.	82	2	
1856	Skarunki pod Rogóźno		31	604/1	.0013	bud. mieszk.	228	3	
1857	Skarunki pod Rogóźno		31	604/1	.0013	bud. gosp.	230	3	
1858	Skarunki pod Rogóźno		32	606/2	.0013	bud. gosp.	30	3	
1859	Skarunki pod Rogóźno		32	606/2	.0013	bud. gosp.	180	2	
1860	Skarunki pod Rogóźno		32	606/2	.0013	bud. gosp.	300	3	
1861	Skarunki pod Rogóźno		32	606/2	.0013	bud. gosp.	340	2	
1862	Skarunki pod Rogóźno		33	607/1	.0013	bud. gosp.	170	3	
1863	Skarunki pod Rogóźno		34	1045	.0013	bud. gosp.	38	3	część budynku
1864	Skarunki pod Rogóźno		34	1045	.0013	bud. gosp.	60	3	część budynku
1865	Skarunki pod Rogóźno		34	1045	.0013	bud. gosp.	152	2	
1866	Skarunki pod Rogóźno		35	712	.0013	bud. gosp.	520	2	
1867	Skarunki pod Rogóźno		36	729	.0013	bud. gosp.	40	3	
1868	Skarunki pod Rogóźno		36	729	.0013	bud. mieszk.	188	3	
1869	Skarunki pod Rogóźno		37	726	.0013	bud. mieszk.	75	3	
1870	Skarunki pod Rogóźno		4	62/1	.0013	bud. gosp.	32	2	
1871	Skarunki pod Rogóźno		4	62/1	.0013	bud. mieszk.	122	3	
1872	Skarunki pod Rogóźno		40	1086	.0013	bud. gosp.	42	2	
1873	Skarunki pod Rogóźno		42	1084	.0013	bud. mieszk.	170	3	
1874	Skarunki pod Rogóźno		43	725/4	.0013	bud. gosp.	130	2	
1875	Skarunki pod Rogóźno		47	722	.0013	bud. gosp.	132	3	
1876	Skarunki pod		47	722	.0013	bud.	186	3	

	Rogóźno					mieszk.			
1877	Skarutki pod Rogóźno		47	722	.0013	bud. gosp.	200	2	
1878	Skarutki pod Rogóźno		5	63	.0013	bud. gosp.	86	2	opuszczony
1879	Skarutki pod Rogóźno		5	63	.0013	bud. mieszk.	120	3	
1880	Skarutki pod Rogóźno		50	734	.0013	bud. gosp.	330	2	
1881	Skarutki pod Rogóźno		51	733	.0013	bud. gosp.	15	2	
1882	Skarutki pod Rogóźno		51	733	.0013	odpad	48	1	
1883	Skarutki pod Rogóźno		51	733	.0013	bud. gosp.	90	2	
1884	Skarutki pod Rogóźno		51	733	.0013	bud. gosp.	308	2	
1885	Skarutki pod Rogóźno		51	733	.0013	bud. gosp.	372	2	
1886	Skarutki pod Rogóźno		52	735/1	.0013	odpad	276	1	zdemontowano z BG
1887	Skarutki pod Rogóźno		52	735/1	.0013	bud. gosp.	120	3	
1888	Skarutki pod Rogóźno		52	735/1	.0013	bud. mieszk.	176	3	
1889	Skarutki pod Rogóźno		53	756/1	.0013	odpad	138	1	zdemontowano z BM
1890	Skarutki pod Rogóźno		53	756/1	.0013	bud. gosp.	44	2	
1891	Skarutki pod Rogóźno		53	756/1	.0013	bud. gosp.	52	2	
1892	Skarutki pod Rogóźno		53	756/1	.0013	bud. gosp.	154	2	
1893	Skarutki pod Rogóźno		53	756/1	.0013	bud. gosp.	280	2	
1894	Skarutki pod Rogóźno		54	756/2	.0013	bud. gosp.	90	2	
1895	Skarutki pod Rogóźno		6	60/3	.0013	bud. gosp.	1	2	
1896	Skarutki pod Rogóźno		6	60/3	.0013	bud. gosp.	88	3	
1897	Skarutki pod Rogóźno		7	61	.0013	bud. gosp.	184	3	
1898	Skarutki pod Rogóźno		7	61	.0013	bud. gosp.	290	2	
1899	Skarutki pod Rogóźno		8	67	.0013	bud. gosp.	136	2	
1900	Skarutki pod Rogóźno		8	67	.0013	bud. gosp.	398	3	
1901	Skarutki pod Rogóźno		B/N	731	.0013	bud. gosp.	60	2	brak możliwości dojazdu
1902	Skarutki pod Rogóźno		B/N	732/4	.0013	bud. mieszk.	98	3	
1903	Skarutki pod Rogóźno		B/N	732/4	.0013	bud. gosp.	148	1	
1904	Stroniewice		1	296	.0009	bud. gosp.	360	2	
1905	Stroniewice		10	307	.0009	bud. mieszk.	172	3	
1906	Stroniewice		10	307	.0009	bud. gosp.	226	2	
1907	Stroniewice		11	305	.0009	bud. mieszk. gosp.	150	3	bud. mieszk.-gosp.
1908	Stroniewice		12	213	.0009	bud. gosp.	18	2	
1909	Stroniewice		12	213	.0009	bud. gosp.	42	3	
1910	Stroniewice		13	274/1	.0009	bud. mieszk.	8	3	
1911	Stroniewice		13	274/1	.0009	bud. gosp.	74	2	
1912	Stroniewice		13	274/1	.0009	bud. mieszk.	74	3	
1913	Stroniewice		14	303/3	.0009	odpad	1	1	
1914	Stroniewice		14	303/3	.0009	bud. gosp.	18	3	
1915	Stroniewice		14	303/3	.0009	bud.	245	3	

						mieszk.			
1916	Stroniewice		15	173/1	.0009	bud. gosp.	105	3	
1917	Stroniewice		15	173/1	.0009	bud. gosp.	315	2	
1918	Stroniewice		16	172	.0009	bud. mieszk.	138	3	
1919	Stroniewice		17	168/2	.0009	bud. gosp.	360	2	
1920	Stroniewice		18	167	.0009	bud. gosp.	12	2	
1921	Stroniewice		18	167	.0009	bud. gosp.	58	2	
1922	Stroniewice		18	167	.0009	bud. mieszk.	264	3	
1923	Stroniewice		18	167	.0009	bud. gosp.	360	2	
1924	Stroniewice		19	191	.0009	bud. gosp.	12	2	
1925	Stroniewice		19	191	.0009	bud. gosp.	88	2	
1926	Stroniewice		19	191	.0009	bud. mieszk.	132	3	
1927	Stroniewice		2	295	.0009	odpad	50	1	
1928	Stroniewice		2	295	.0009	bud. gosp.	116	2	
1929	Stroniewice		2	295	.0009	bud. gosp.	304	3	
1930	Stroniewice		20	189	.0009	bud. mieszk.	42	2	
1931	Stroniewice		20	189	.0009	bud. gosp.	60	2	
1932	Stroniewice		20	189	.0009	bud. gosp.	360	2	
1933	Stroniewice		23	186	.0009	bud. mieszk.	300	3	nr domu 23 i 24 działka nr ewid. 185 i 186
1934	Stroniewice		23	186	.0009	bud. gosp.	54	2	
1935	Stroniewice		23	186	.0009	bud. gosp.	264	3	
1936	Stroniewice		23	186	.0009	bud. gosp.	338	2	
1937	Stroniewice		24	185	.0009	odpad	168	1	BG -> PL
1938	Stroniewice		24	185	.0009	bud. gosp.	72	2	
1939	Stroniewice		24	185	.0009	bud. gosp.	264	3	
1940	Stroniewice		24	185	.0009	bud. mieszk.	300	3	
1941	Stroniewice		24	185	.0009	bud. gosp.	338	2	
1942	Stroniewice		26	184/1	.0009	bud. gosp.	360	2	
1943	Stroniewice		28	181	.0009	bud. gosp.	130	2	
1944	Stroniewice		28	181	.0009	bud. gosp.	180	2	
1945	Stroniewice		28	181	.0009	bud. mieszk.	200	3	
1946	Stroniewice		29	180	.0009	bud. gosp.	34	2	
1947	Stroniewice		29	180	.0009	bud. mieszk.	98	3	
1948	Stroniewice		29	180	.0009	bud. gosp.	112	3	
1949	Stroniewice		29	180	.0009	bud. gosp.	218	2	
1950	Stroniewice		30	179	.0009	bud. gosp.	780	2	
1951	Stroniewice		31	177	.0009	bud. gosp.	330	3	działka nr ewid. 178
1952	Stroniewice		31	177	.0009	bud. gosp.	72	2	
1953	Stroniewice		31	177	.0009	bud. mieszk.	162	3	
1954	Stroniewice		31	177	.0009	bud. gosp.	410	2	
1955	Stroniewice		32	176	.0009	bud. gosp.	112	1	
1956	Stroniewice		32	176	.0009	bud. gosp.	362	2	
1957	Stroniewice		33	175/1	.0009	bud. gosp.	40	2	
1958	Stroniewice		33	175/1	.0009	bud. gosp.	284	2	
1959	Stroniewice		34	41	.0009	bud. mieszk.	185	3	
1960	Stroniewice		35	78	.0009	bud. mieszk.	124	3	
1961	Stroniewice		36	77	.0009	bud. mieszk.	120	3	
1962	Stroniewice		36	77	.0009	bud. gosp.	150	2	
1963	Stroniewice		36	77	.0009	bud. gosp.	160	2	
1964	Stroniewice		36	77	.0009	bud. gosp.	180	2	

1965	Stroniewice		39	73	.0009	bud. mieszk.	175	3	
1966	Stroniewice		39	73	.0009	bud. gosp.	330	2	
1967	Stroniewice		4	292	.0009	bud. gosp.	194	2	
1968	Stroniewice		41	61	.0009	bud. gosp.	276	2	
1969	Stroniewice		42	57	.0009	bud. gosp.	152	3	
1970	Stroniewice		42	57	.0009	bud. gosp.	225	2	
1971	Stroniewice		42	57	.0009	bud. gosp.	320	2	
1972	Stroniewice		43	56	.0009	bud. mieszk.	86	3	
1973	Stroniewice		44	52	.0009	bud. mieszk.	60	3	brak dobrej widoczności
1974	Stroniewice		44	52	.0009	bud. gosp.	30	1	
1975	Stroniewice		44	52	.0009	bud. gosp.	30	3	
1976	Stroniewice		45	51	.0009	bud. gosp.	150	2	kor. sms
1977	Stroniewice		45	51	.0009	bud. gosp.	218	3	
1978	Stroniewice		47	46	.0009	bud. gosp.	22	3	
1979	Stroniewice		47	46	.0009	bud. gosp.	32	2	
1980	Stroniewice		47A	47	.0009	bud. gosp.	34	2	
1981	Stroniewice		48	45	.0009	bud. mieszk.	24	2	ganek
1982	Stroniewice		48	45	.0009	bud. gosp.	166	3	
1983	Stroniewice		48	45	.0009	bud. gosp.	212	2	
1984	Stroniewice		48	45	.0009	bud. gosp.	390	2	
1985	Stroniewice		49	44/2	.0009	bud. gosp.	48	2	
1986	Stroniewice		50	43	.0009	bud. gosp.	18	2	
1987	Stroniewice		50	43	.0009	bud. mieszk.	150	3	
1988	Stroniewice		50	43	.0009	bud. gosp.	226	3	
1989	Stroniewice		50	43	.0009	bud. gosp.	375	2	
1990	Stroniewice		51	377	.0009	bud. mieszk.	120	3	
1991	Stroniewice		51	377	.0009	bud. gosp.	140	3	
1992	Stroniewice		52	378/2	.0009	bud. mieszk.	160	2	
1993	Stroniewice		53	379	.0009	bud. gosp.	50	2	
1994	Stroniewice		53	379	.0009	bud. gosp.	110	3	
1995	Stroniewice		53	379	.0009	bud. mieszk.	168	3	
1996	Stroniewice		54	380	.0009	bud. gosp.	92	3	
1997	Stroniewice		54	380	.0009	bud. gosp.	165	2	
1998	Stroniewice		54	380	.0009	bud. mieszk.	184	3	
1999	Stroniewice		54	380	.0009	bud. gosp.	664	2	
2000	Stroniewice		55	381	.0009	bud. gosp.	160	2	działka ewid. nr 381 i 382
2001	Stroniewice		55	381	.0009	bud. gosp.	246	3	działka ewid. nr 381 i 382
2002	Stroniewice		55	381	.0009	bud. gosp.	300	2	działka ewid. nr 381 i 382
2003	Stroniewice		55	383	.0009	bud. gosp.	50	2	
2004	Stroniewice		55A	383	.0009	bud. gosp.	60	2	
2005	Stroniewice		55A	383	.0009	bud. mieszk.	192	3	
2006	Stroniewice		55A	383	.0009	bud. gosp.	198	2	
2007	Stroniewice		55A	383	.0009	bud. gosp.	202	2	
2008	Stroniewice		56	387	.0009	bud. gosp.	22	3	
2009	Stroniewice		56	387	.0009	bud. gosp.	28	2	
2010	Stroniewice		56	387	.0009	bud. gosp.	132	3	
2011	Stroniewice		56	387	.0009	bud. gosp.	140	3	
2012	Stroniewice		56	387	.0009	bud. mieszk.	250	3	
2013	Stroniewice		57	388	.0009	bud. gosp.	158	3	
2014	Stroniewice		57	388	.0009	bud. gosp.	232	2	
2015	Stroniewice		57	388	.0009	bud. gosp.	552	3	

2016	Stroniewice		58	390	.0009	bud. mieszk.	192	3	
2017	Stroniewice		58	390	.0009	bud. gosp.	360	2	
2018	Stroniewice		58A	391/2	.0009	bud. gosp.	264	2	
2019	Stroniewice		59	392	.0009	bud. gosp.	16	1	
2020	Stroniewice		59	392	.0009	bud. gosp.	40	1	
2021	Stroniewice		59	392	.0009	bud. mieszk.	140	3	
2022	Stroniewice		59	392	.0009	bud. gosp.	326	2	
2023	Stroniewice		60	394	.0009	odpad	10	1	
2024	Stroniewice		60	394	.0009	bud. gosp.	228	2	
2025	Stroniewice		60	394	.0009	bud. gosp.	390	2	
2026	Stroniewice		61	395/2	.0009	bud. gosp.	88	3	
2027	Stroniewice		63	397	.0009	bud. gosp.	220	2	
2028	Stroniewice		63	397	.0009	bud. gosp.	455	2	
2029	Stroniewice		64	399	.0009	bud. gosp.	28	2	
2030	Stroniewice		64	399	.0009	bud. gosp.	42	2	
2031	Stroniewice		64	399	.0009	bud. gosp.	98	3	
2032	Stroniewice		64	399	.0009	bud. mieszk.	150	3	
2033	Stroniewice		64	399	.0009	bud. gosp.	312	2	
2034	Stroniewice		65	400	.0009	bud. gosp.	60	2	
2035	Stroniewice		65	400	.0009	bud. gosp.	110	2	
2036	Stroniewice		65	400	.0009	bud. gosp.	150	1	
2037	Stroniewice		66	401	.0009	bud. gosp.	92	3	
2038	Stroniewice		66	401	.0009	bud. gosp.	108	2	
2039	Stroniewice		67	402	.0009	bud. gosp.	168	2	
2040	Stroniewice		67	402	.0009	bud. mieszk.	200	3	
2041	Stroniewice		67	402	.0009	bud. gosp.	360	2	
2042	Stroniewice		7	288	.0009	bud. gosp.	270	2	
2043	Stroniewice		7	288	.0009	bud. gosp.	500	2	
2044	Strzebieszew		1	107	.0010	bud. gosp.	225	3	
2045	Strzebieszew		1	107	.0010	bud. gosp.	585	2	
2046	Strzebieszew		10	95/1	.0010	bud. gosp.	18	2	
2047	Strzebieszew		10	95/1	.0010	bud. gosp.	25	2	
2048	Strzebieszew		100	398	.0010	odpad	144	3	BM -> PL
2049	Strzebieszew		102	400	.0010	bud. gosp.	420	2	
2050	Strzebieszew		103	402	.0010	odpad	10	1	
2051	Strzebieszew		103	402	.0010	bud. mieszk.	148	3	
2052	Strzebieszew		103	402	.0010	bud. gosp.	338	2	
2053	Strzebieszew		11	443/1	.0010	bud. gosp.	60	2	
2054	Strzebieszew		11	443/1	.0010	bud. mieszk.	142	3	
2055	Strzebieszew		11	443/1	.0010	bud. gosp.	225	2	
2056	Strzebieszew		12	483/1	.0010	bud. mieszk.	82	3	
2057	Strzebieszew		12	483/1	.0010	bud. gosp.	180	2	
2058	Strzebieszew		13	482/1	.0010	bud. gosp.	240	3	
2059	Strzebieszew		13	482/1	.0010	bud. gosp.	360	2	
2060	Strzebieszew		14	481/1	.0010	bud. gosp.	360	2	
2061	Strzebieszew		15	480/1	.0010	bud. gosp.	6	2	wykusza na oborze
2062	Strzebieszew		15	480/1	.0010	bud. gosp.	22	2	
2063	Strzebieszew		15	480/1	.0010	bud. mieszk.	162	3	
2064	Strzebieszew		15	480/1	.0010	bud. gosp.	422	2	
2065	Strzebieszew		16	479/4	.0010	bud. mieszk.	148	3	
2066	Strzebieszew		17	81/1	.0010	bud. gosp.	74	3	
2067	Strzebieszew		17	81/1	.0010	bud. gosp.	140	3	

2068	Strzebieszew		18	74/1	.0010	bud. gosp.	180	3	
2069	Strzebieszew		18	74/1	.0010	bud. mieszk.	246	3	
2070	Strzebieszew		18	74/1	.0010	bud. gosp.	406	2	
2071	Strzebieszew		19	73/1	.0010	bud. gosp.	168	2	
2072	Strzebieszew		19	73/1	.0010	bud. gosp.	302	2	
2073	Strzebieszew		2	106	.0010	bud. gosp.	88	3	
2074	Strzebieszew		2	106	.0010	bud. gosp.	210	2	
2075	Strzebieszew		2	106	.0010	bud. gosp.	228	2	
2076	Strzebieszew		2	106	.0010	bud. gosp.	272	2	
2077	Strzebieszew		2	106	.0010	bud. gosp.	315	3	
2078	Strzebieszew		20	72/1	.0010	bud. mieszk.	176	3	
2079	Strzebieszew		20	72/1	.0010	bud. gosp.	196	3	
2080	Strzebieszew		20	72/1	.0010	bud. gosp.	224	2	
2081	Strzebieszew		21	71/1	.0010	odpad	6	1	
2082	Strzebieszew		21	71/1	.0010	bud. mieszk.	174	3	
2083	Strzebieszew		23	57/1	.0010	bud. gosp.	34	2	
2084	Strzebieszew		23	57/1	.0010	bud. gosp.	360	2	
2085	Strzebieszew		24	55/1	.0010	bud. gosp.	98	1	pół stodoły
2086	Strzebieszew		25	53/4	.0010	bud. mieszk. gosp.	166	3	bud. mieszk.-gosp.
2087	Strzebieszew		25	53/4	.0010	bud. gosp.	1	2	
2088	Strzebieszew		25	53/4	.0010	bud. gosp.	20	2	
2089	Strzebieszew		25	53/4	.0010	bud. gosp.	35	2	
2090	Strzebieszew		25	53/4	.0010	bud. mieszk.	175	3	
2091	Strzebieszew		26	51	.0010	bud. gosp.	140	2	
2092	Strzebieszew		28	49	.0010	odpad	140	1	wartość podana przez właściciela
2093	Strzebieszew		29	48	.0010	bud. gosp.	346	1	
2094	Strzebieszew		3	104	.0010	bud. gosp.	104	2	
2095	Strzebieszew		3	104	.0010	bud. mieszk.	148	3	
2096	Strzebieszew		3	104	.0010	bud. gosp.	170	3	
2097	Strzebieszew		3	104	.0010	bud. gosp.	600	2	
2098	Strzebieszew		31	45	.0010	bud. gosp.	22	3	
2099	Strzebieszew		31	45	.0010	bud. gosp.	74	2	
2100	Strzebieszew		31	45	.0010	bud. gosp.	102	2	
2101	Strzebieszew		31	45	.0010	bud. mieszk.	175	3	
2102	Strzebieszew		32	153	.0010	bud. gosp.	12	2	
2103	Strzebieszew		32	153	.0010	bud. gosp.	56	3	
2104	Strzebieszew		32	153	.0010	bud. gosp.	96	2	
2105	Strzebieszew		32	153	.0010	bud. mieszk.	120	3	
2106	Strzebieszew		32A	41	.0010	bud. gosp.	118	2	
2107	Strzebieszew		32A	41	.0010	bud. gosp.	144	3	
2108	Strzebieszew		32A	41	.0010	bud. mieszk.	216	3	
2109	Strzebieszew		32A	41	.0010	bud. gosp.	436	2	
2110	Strzebieszew		33	40	.0010	bud. gosp.	40	2	
2111	Strzebieszew		33	40	.0010	bud. gosp.	122	2	
2112	Strzebieszew		33	40	.0010	bud. mieszk.	212	3	
2113	Strzebieszew		33	40	.0010	odpad	240	1	
2114	Strzebieszew		33	40	.0010	bud. gosp.	900	2	
2115	Strzebieszew		34	35	.0010	odpad	30	1	
2116	Strzebieszew		35	34	.0010	bud. gosp.	68	2	
2117	Strzebieszew		35	34	.0010	bud. gosp.	98	2	
2118	Strzebieszew		35	34	.0010	bud. gosp.	200	3	

2119	Strzebieszew		35	34	.0010	bud. gosp.	270	3	
2120	Strzebieszew		36	33	.0010	bud. mieszk.	122	3	
2121	Strzebieszew		36	33	.0010	bud. gosp.	360	2	
2122	Strzebieszew		37	32	.0010	bud. gosp.	6	3	
2123	Strzebieszew		37	32	.0010	bud. gosp.	46	2	
2124	Strzebieszew		37	32	.0010	bud. mieszk.	192	3	
2125	Strzebieszew		37	32	.0010	bud. gosp.	358	2	
2126	Strzebieszew		38	31/1	.0010	bud. gosp.	90	2	działka ewid. nr 31/1 i 31/3
2127	Strzebieszew		38	31/1	.0010	bud. gosp.	358	2	działka ewid. nr 31/1 i 31/3
2128	Strzebieszew		39	29	.0010	bud. gosp.	30	2	
2129	Strzebieszew		39	29	.0010	bud. gosp.	358	2	
2130	Strzebieszew		4	103	.0010	bud. gosp.	200	3	
2131	Strzebieszew		4	103	.0010	bud. gosp.	675	2	
2132	Strzebieszew		40	28	.0010	bud. gosp.	230	3	
2133	Strzebieszew		40	28	.0010	bud. gosp.	330	2	
2134	Strzebieszew		41	27	.0010	bud. gosp.	42	2	
2135	Strzebieszew		41	27	.0010	bud. gosp.	54	2	
2136	Strzebieszew		42	25	.0010	bud. gosp.	122	2	
2137	Strzebieszew		42	25	.0010	bud. gosp.	132	2	
2138	Strzebieszew		43	24	.0010	bud. gosp.	143	2	
2139	Strzebieszew		44	23	.0010	bud. gosp.	210	3	
2140	Strzebieszew		45	22/1	.0010	bud. gosp.	38	2	
2141	Strzebieszew		45	22/1	.0010	bud. mieszk.	225	3	
2142	Strzebieszew		47	18/1	.0010	bud. gosp.	150	3	
2143	Strzebieszew		47	18/1	.0010	bud. gosp.	422	2	
2144	Strzebieszew		48	474/1	.0010	bud. gosp.	40	2	
2145	Strzebieszew		48	474/1	.0010	bud. gosp.	195	3	
2146	Strzebieszew		48	474/1	.0010	bud. gosp.	210	3	
2147	Strzebieszew		49	484	.0010	bud. gosp.	30	3	
2148	Strzebieszew		49	484	.0010	bud. mieszk.	130	3	
2149	Strzebieszew		49	484	.0010	bud. gosp.	192	3	
2150	Strzebieszew		49	484	.0010	bud. gosp.	192	3	
2151	Strzebieszew		49	484	.0010	bud. gosp.	730	2	
2152	Strzebieszew		5	102	.0010	bud. gosp.	718	2	
2153	Strzebieszew		50	13/1	.0010	bud. gosp.	10	1	zawalona szopka
2154	Strzebieszew		50	13/1	.0010	bud. gosp.	18	1	
2155	Strzebieszew		50	13/1	.0010	bud. gosp.	306	2	
2156	Strzebieszew		51	12/1	.0010	bud. gosp.	170	3	
2157	Strzebieszew		51	12/1	.0010	bud. gosp.	455	2	
2158	Strzebieszew		52	2	.0010	odpad	6	1	zgt.@"
2159	Strzebieszew		52	2	.0010	bud. gosp.	38	2	kor.tel.
2160	Strzebieszew		52	2	.0010	bud. gosp.	146	2	kor.tel.
2161	Strzebieszew		53	276	.0010	bud. gosp.	75	2	
2162	Strzebieszew		53	276	.0010	bud. gosp.	82	2	
2163	Strzebieszew		53	276	.0010	bud. gosp.	472	2	
2164	Strzebieszew		54	277	.0010	bud. gosp.	60	2	
2165	Strzebieszew		54	277	.0010	bud. gosp.	68	2	
2166	Strzebieszew		55	278	.0010	bud. gosp.	32	3	
2167	Strzebieszew		56	279/1	.0010	bud. gosp.	22	2	
2168	Strzebieszew		56	279/1	.0010	bud. gosp.	356	2	
2169	Strzebieszew		58	282	.0010	bud. gosp.	98	3	
2170	Strzebieszew		58	282	.0010	bud. gosp.	190	2	
2171	Strzebieszew		59	283	.0010	bud. gosp.	75	3	
2172	Strzebieszew		59	283	.0010	bud. gosp.	255	3	

2173	Strzebieszew		6	101	.0010	bud. gosp.	765	2	
2174	Strzebieszew		60	262/1	.0010	bud. gosp.	56	2	
2175	Strzebieszew		60	262/1	.0010	bud. gosp.	96	2	
2176	Strzebieszew		62	286	.0010	bud. gosp.	520	2	
2177	Strzebieszew		63	289/1	.0010	bud. gosp.	120	2	
2178	Strzebieszew		63	289/1	.0010	bud. mieszk.	165	3	
2179	Strzebieszew		63	289/1	.0010	bud. gosp.	375	2	
2180	Strzebieszew		64	290/1	.0010	bud. mieszk. gosp.	220	3	bud. mieszk.-gosp.
2181	Strzebieszew		64	290/1	.0010	bud. gosp.	202	2	
2182	Strzebieszew		65	269	.0010	bud. gosp.	250	3	
2183	Strzebieszew		66	293/1	.0010	bud. gosp.	24	2	
2184	Strzebieszew		66	293/1	.0010	bud. gosp.	56	2	
2185	Strzebieszew		66A	294/2	.0010	odpad	62	1	BG -> PL
2186	Strzebieszew		66A	294/2	.0010	bud. gosp.	44	2	
2187	Strzebieszew		66A	294/2	.0010	bud. mieszk.	148	3	
2188	Strzebieszew		68	296/1	.0010	bud. mieszk.	212	3	
2189	Strzebieszew		69	334/1	.0010	bud. gosp.	54	2	
2190	Strzebieszew		69	334/1	.0010	bud. gosp.	58	3	
2191	Strzebieszew		69	334/1	.0010	bud. gosp.	92	3	
2192	Strzebieszew		7	100/1	.0010	bud. gosp.	192	3	
2193	Strzebieszew		7	100/1	.0010	bud. gosp.	585	2	
2194	Strzebieszew		70	333/1	.0010	bud. gosp.	142	3	
2195	Strzebieszew		73	337/4	.0010	bud. gosp.	138	2	działka ewid. nr 337/5
2196	Strzebieszew		73	337/4	.0010	bud. mieszk. gosp.	118	3	bud. mieszk.-gosp.
2197	Strzebieszew		74	344/1	.0010	bud. mieszk.	180	3	działka ewid. nr 344/3
2198	Strzebieszew		74	344/1	.0010	bud. gosp.	36	1	
2199	Strzebieszew		74	344/1	.0010	bud. mieszk.	48	3	
2200	Strzebieszew		76	345	.0010	bud. gosp.	18	2	
2201	Strzebieszew		76	345	.0010	bud. mieszk.	218	3	
2202	Strzebieszew		76	345	.0010	bud. gosp.	225	2	
2203	Strzebieszew		79	347	.0010	bud. mieszk.	152	3	
2204	Strzebieszew		79	347	.0010	bud. gosp.	360	2	
2205	Strzebieszew		8	98/1	.0010	bud. gosp.	504	2	
2206	Strzebieszew		80	348	.0010	bud. gosp.	150	3	
2207	Strzebieszew		80	348	.0010	bud. gosp.	422	2	
2208	Strzebieszew		81	349	.0010	bud. gosp.	56	2	
2209	Strzebieszew		81	349	.0010	bud. gosp.	180	3	
2210	Strzebieszew		81	349	.0010	bud. gosp.	390	2	
2211	Strzebieszew		82	350	.0010	bud. gosp.	96	2	
2212	Strzebieszew		82	350	.0010	bud. mieszk.	210	3	
2213	Strzebieszew		82	350	.0010	bud. gosp.	456	2	
2214	Strzebieszew		83	351	.0010	bud. gosp.	36	2	
2215	Strzebieszew		83	351	.0010	bud. mieszk.	118	3	
2216	Strzebieszew		84	353	.0010	bud. gosp.	150	2	
2217	Strzebieszew		9	97/1	.0010	bud. gosp.	88	2	
2218	Strzebieszew		9	97/1	.0010	bud. mieszk.	190	3	
2219	Strzebieszew		9	97/1	.0010	bud. gosp.	325	2	
2220	Strzebieszew		94	387/1	.0010	bud. gosp.	200	2	500 m2 unieszkodliwiono
2221	Strzebieszew		97	394/1	.0010	bud. gosp.	140	3	

2222	Strzebieszew		97	394/1	.0010	bud. gosp.	176	2	
2223	Strzebieszew		97A	394/2	.0010	odpad	180	1	z BM
2224	Strzebieszew		97A	394/2	.0010	bud. gosp.	32	3	
2225	Strzebieszew		98	396	.0010	bud. mieszk.	130	3	
2226	Strzebieszew		B/N	165/1	.0010	bud. gosp.	150	1	