



DZIENNIK URZĘDOWY

WOJEWÓDZTWA ŁÓDZKIEGO

Łódź, dnia 19 kwietnia 2017 r.

Poz. 2090

UCHWAŁA NR XXXVII/175/2017 RADY GMINY NIEBORÓW

z dnia 29 marca 2017 r.

w sprawie nadania nazw ulic w miejscowości Nieborów

Na podstawie art. 18 ust. 2 pkt 13 ustawy z dnia 8 marca 1990 r. o samorządzie gminnym (Dz. U. z 2016 r. poz. 446, poz. 1579, poz. 1948) oraz art. 8 ust. 1a ustawy z dnia 21 marca 1985 r. o drogach publicznych (Dz. U. z 2016 r. poz. 1440, poz. 1920, poz. 1948, poz. 2255, z 2017 r. poz. 191) uchwala się, co następuje:

§ 1. Nadaje się drogom publicznym i wewnętrznym położonym w miejscowości Nieborów następujące nazwy ulic:

- 1) Aleja Lipowa – droga na działkach nr 868, 881, 865;
- 2) Akacyjowa – droga na działce nr 871;
- 3) Brzozowa – droga na działkach nr 236/16, 236/10, 232/4, 243/1, 232/1;
- 4) Cicha – droga na działce nr 870;
- 5) Chmielna – droga na działce nr 861;
- 6) Chyleniecka – droga na działce nr 882;
- 7) Heleny Radziwiłłowej – droga na działkach nr 881, 887/4;
- 8) Janusza Radziwiłła – droga na działce nr 883;
- 9) Karola Boreckiego – droga na działkach nr 557, 590, 603, 591/9, 872;
- 10) Klonowa – droga na działce nr 862;
- 11) Krótka – droga na działce nr 674;
- 12) Kwiatowa – droga na działkach nr 250/6, 251/5;
- 13) Leśna – droga na działce nr 824/7;
- 14) Łąkowa – droga na działce nr 864/1;
- 15) Łowicka – droga na działkach nr 218/5, 217/4, 223/3, 221/1, 222/1, 220/1;
- 16) Michała Piotra Radziwiłła – droga na działce nr 860;
- 17) Miodowa – droga na działce nr 669/7;
- 18) Migdałowa – droga na działkach nr 668/1, 667/3;
- 19) Osiedlowa – droga na działce nr 873;
- 20) Polna – droga na działce nr 879;

- 21) Północna – droga na działce nr 855;
- 22) Projektowa – droga na działkach nr 456/1, 450/16, 450/17;
- 23) Szkolna – droga na działce nr 869;
- 24) Spokojna – droga na działkach nr 230/1, 231/1, 231/4;
- 25) Spacerowa – droga na działkach nr 875, 874;
- 26) Świerkowa – droga na działkach nr 278/4, 276/10;
- 27) Wilhelma Kotarbińskiego – droga na działce nr 575/3;
- 28) Wschodnia – droga na działkach nr 878, 877;
- 29) Wspólna – droga na działce nr 884;
- 30) Zielna – droga na działce nr 863;
- 31) Zachodnia – droga na działce nr 857.

§ 2. Położenie ulic, o których mowa w § 1 odzwierciedlają załączniki graficzne do uchwały.

§ 3. Wykonanie uchwały powierza się Wójtowi Gminy.

§ 4. Uchwała wchodzi w życie po upływie 14 dni od dnia ogłoszenia w Dzienniku Urzędowym Województwa Łódzkiego.

Przewodniczący Rady Gminy

Tadeusz Koziół

Załącznik Nr 1 do Uchwały Nr XXXVII/175/2017
Rady Gminy Nieborów z dnia 29 marca 2017 r.

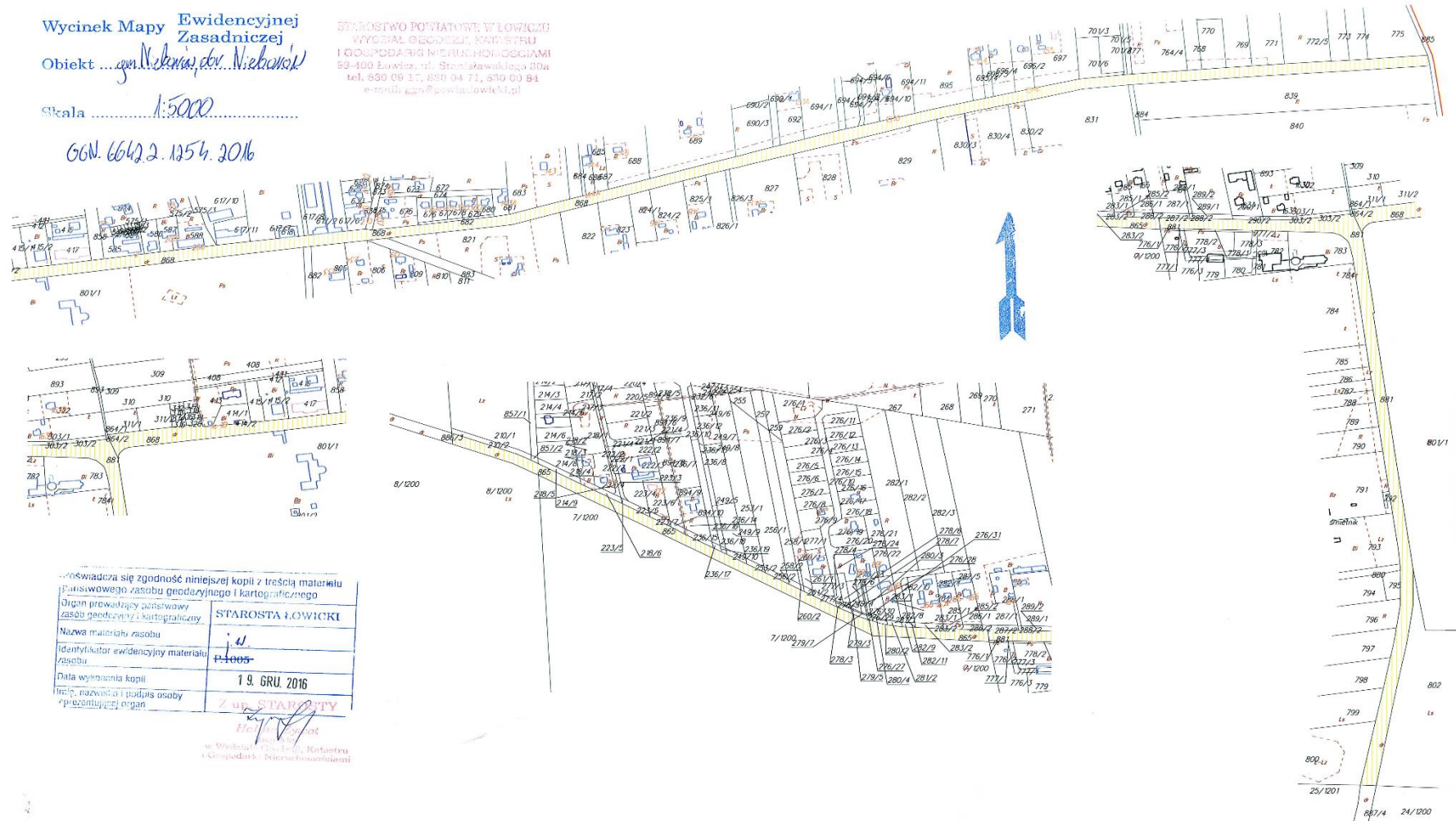
Wycinek Mapy Ewidencyjnej
Zasadniczej

Obiekt gm. Nieborów, dor. Nieborów

Skala 1:5000

CGN. 6642.2.1254.2016

STAROSTWO POWIATOWE W ŁOWICZU
WYDZIAŁ GEODEZJI, KATASTRU
I GOSPODARKI NIERUCHOMOŚCIAMI
99-400 Łowicz, ul. Stroniewskiego 30a
tel. 650 09 17, 650 04 71, 630 00 84
e-mail: ggn@gowia.łowicki.pl



Oświadczam się zgodność niniejszej kopii z treścią materiału planowego zasobu geodezyjnego i kartograficznego	
Organ prowadzący państwowy zasób geodezyjny i kartograficzny	STAROSTA ŁOWICKI
Nazwa materiału zasobu	1.4.
Identyfikator ewidencyjny materiału zasobu	1.1005
Data wyznaczenia kopii	19. GRU. 2016
Imię, nazwisko i podpis osoby reprezentującej organ	Z up. STABARTY

Holl...
w Wydziale Geodezji, Katastru
i Gospodarki Nieruchomościami

Załącznik Nr 2 do Uchwały Nr XXXVII/175/2017 Rady Gminy Nieborów z dnia 29 marca 2017 r.

Wycinek mapy ewidencyjnej gm. Nieborów, obręb Nieborów skala 1:5000

Nr kancelaryjny.: GGN. 6642.2.1254.2016



Poswiadcza się zgodność niniejszej kopii z treścią materiału państwowego zasobu geodezyjnego i kartograficznego

Organ prowadzący państwowy zasob geodezyjny i kartograficzny	STAROSTA WŁÓCKI
Nazwa materiału zasobu	11
Identyfikator ewidencyjny materiału zasobu	P.1005
Data wykonania kopii	19. GRU 2016
Imię, nazwisko i podpis osoby reprezentującej organ	<i>[Signature]</i>

w Wydziale Geodezji, Katastru i Gospodarki Nieruchomościami

Załącznik Nr 4 do Uchwały Nr XXXVII/175/2017
Rady Gminy Nieborów z dnia 29 marca 2017 r.

Wycinek mapy ewidencyjnej
gm. Nieborów, obręb Nieborów
skala 1:2000
Nr kancelaryjny: GGN. 6642.2.1254.2016



Urząd Gminy Nieborów
ul. Wolności 10, 27-400 Nieborów
tel. 41 27 22 22 22
e-mail: ggn@nieborow.pl



Poświadczam zgodność niniejszej kopii z treścią materiału państwowego zasobu geodezyjnego i kartograficznego	
Organ prowadzący państwowy zasób geodezyjny i kartograficzny	STAROSTA ŁOWICKI
Nazwa materiału zasobu	<i>js</i>
Identyfikator ewidencyjny materiału zasobu	14005
Data wykonania kopii	19. GRU. 2016
Imię, nazwisko i podpis osoby reprezentującej organ	<i>[Signature]</i>

Z urzędu
Kancelaria Starosty
w Wolności 10, 27-400 Nieborów
i Gospodarki Nieruchomościami

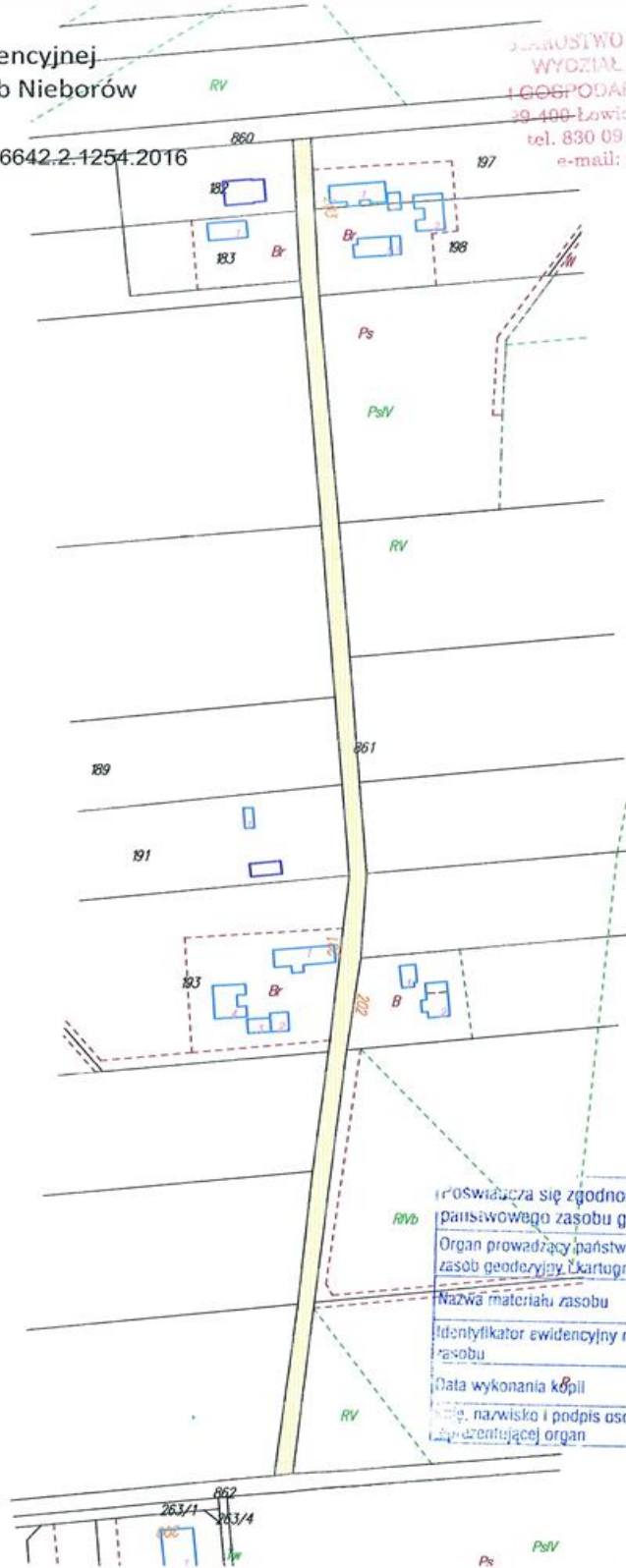
Załącznik Nr 5 do Uchwały Nr XXXVII/175/2017 Rady Gminy Nieborów z dnia 29 marca 2017 r.

Wycinek mapy ewidencyjnej
gm. Nieborów, obręb Nieborów
skala 1:2000

Nr kancelaryjny.: GGN. 6642.2.1254.2016



STAROSTWO POWIATOWE W ŁOWICZU
WYDZIAŁ GEODEZJI, KATASTRU
I GOSPODARSTWA NIERUCHOMOŚCIAMI
99-400 Łowicz, ul. Starostkowska 30a
tel. 830 09 17, 830 04 71, 830 00 84
e-mail: ggn@powiatlowicki.pl



Proświadza się zgodność niniejszej kopii z treścią materiału państwowego zasobu geodezyjnego i kartograficznego

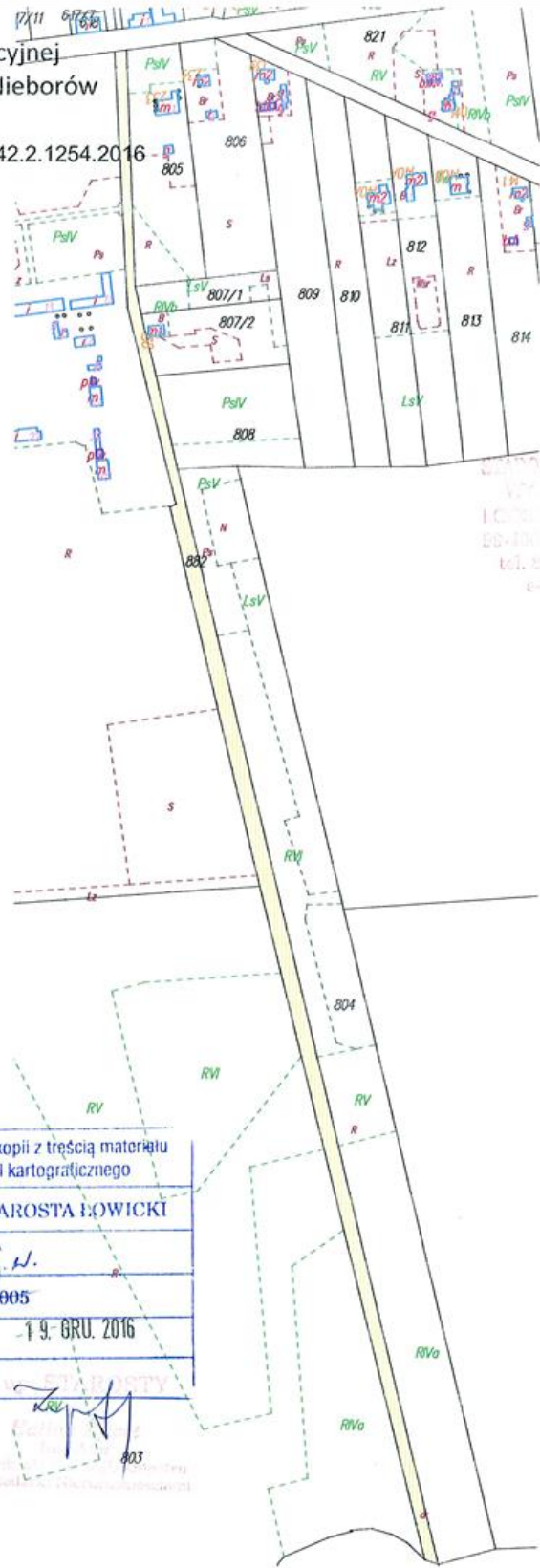
Organ prowadzący państwowy zasób geodezyjny i kartograficzny	STAROSTA ŁOWICKI
Nazwa materiału zasobu	<i>iw</i>
Identyfikator ewidencyjny materiału zasobu	P-1005
Data wykonania kopii	20. GRU. 2016
Imię, nazwisko i podpis osoby reprezentującej organ	<i>Helena Żybot</i> Z. W. STAROSTY

Helena Żybot
Wzrostnik
w Wydziale Geodezji, Katastru
i Gospodarki Nieruchomościami

Załącznik Nr 6 do Uchwały Nr XXXVII/175/2017
Rady Gminy Nieborów z dnia 29 marca 2017 r.

Wycinek mapy ewidencyjnej
gm. Nieborów, obręb Nieborów
skala 1:5000

Nr kancelaryjny: GGN. 6642.2.1254.2016



BIURO PROJEKTOWE W ŁODZIU
WYKONANIE PRAC PROJEKTOWYCH
I CENNYCH W ZAKRESIE GEODEZJI
EG-ING Łódź, ul. W. Górska 80a
tel. 602 90 87 00, 602 60 84
e-mail: ppa@pawelkwicki.pl

Poświadczam zgodność niniejszej kopii z treścią materiału państwowego zasobu geodezyjnego i kartograficznego	
Organ prowadzący państwowy zasób geodezyjny i kartograficzny	STAROSTA ŁÓWICKI
Nazwa materiału zasobu	j.w.
Identyfikator ewidencyjny materiału zasobu	P-1005
Data wykonania kopii	19. GRU. 2016
Imię, nazwisko i podpis osoby reprezentującej organ	<i>[Signature]</i>

W Łodzi, dnia 19.12.2016 r.
[Signature]

Załącznik Nr 7 do Uchwały Nr XXXVII/175/2017
Rady Gminy Nieborów z dnia 29 marca 2017 r.

Wycinek mapy ewidencyjnej
gmin Nieborów, obręb Nieborów
skala 1:5000
Nr kancelaryjny : GGN 6842.2.1254.2016

WYKONANO PRZEZ BIURO
KONTOUR GEODEZJI KATASTRU
KONTOUR S.A. ul. Główna 100/101
41-800 Łódź, tel. 71 630 04 11, 639 03 94
www.kontrourgeo.pl



Skala: 1:5000
Data: 19.09.2016

Właściciel:	STANISŁAW A. PIKORCI
Adres:	ul. ...
Opis:	...
Wzrost:	...
Waga:	...
Temperatura:	...
...	...

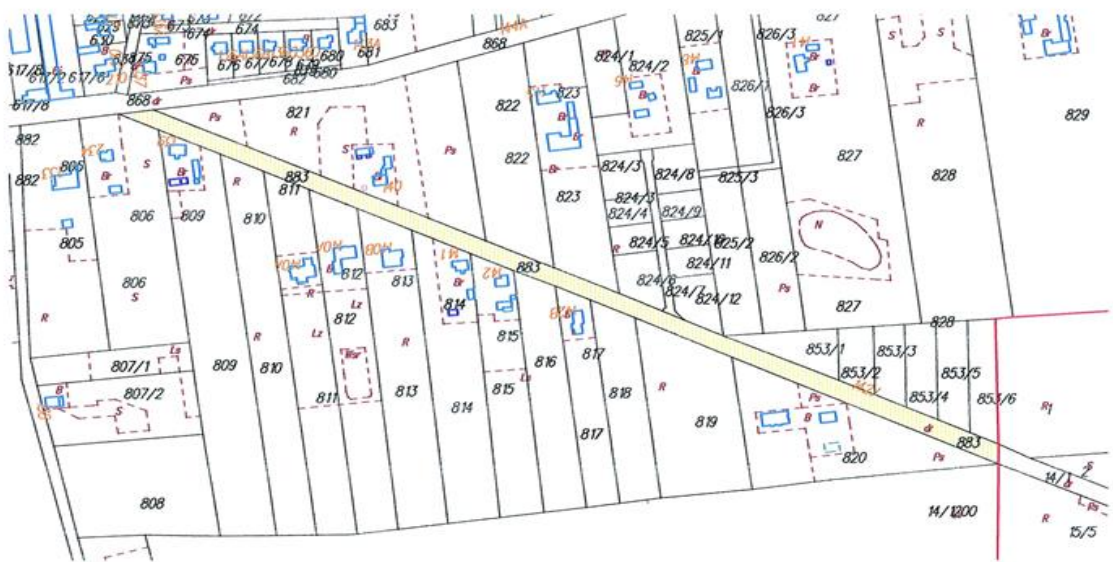
19.09.2016

Załącznik Nr 8 do Uchwały Nr XXXVII/175/2017
Rady Gminy Nieborów z dnia 29 marca 2017 r.

Wycinek mapy ewidencyjnej
gm. Nieborów, obręb Nieborów
skala 1:5000
Nr kancelaryjny GGN. 6642.2.1254.2016



Urząd Gminy Nieborów
ul. Wolności 17, 26-100 Nieborów
tel. 47 739 10 17, 47 739 00 04
e-mail: gnieborow@gminanieborow.pl



Poświadczam się zgodność niniejszej kopii z treścią materiału państwowego zasobu geodezyjnego i kartograficznego

Organ prowadzący państwowy zasób geodezyjny i kartograficzny	STAROSTA ŁÓWICKI
Nazwa materiału zasobu	<i>J.N.</i>
Identyfikator ewidencyjny materiału zasobu	P.1005
Data wykonania kopii	19. GRU. 2016
Imię, nazwisko i podpis osoby reprezentującej organ	<i>[Signature]</i> Z ur. STAROSTY

[Signature]
w Nieborowie, ul. Wolności 17, 26-100 Nieborów
i Ośrodek Geodezji i Kartografii

Załącznik Nr 9 do Uchwały Nr XXXVII/175/2017 Rady Gminy Nieborów z dnia 29 marca 2017 r.

Wycinek mapy ewidencyjnej
gm. Nieborów, obręb Nieborów
skala 1:2000
Nr kancelaryjny : GGN. 6542.2.1254.2016



STAROSTA ŁOWICKI
ul. Stanisławskiego 30
99-400 Łowicz



Przebiegała się zbrodnia, niniejszej kopii z treści materiału (graficznego) zasobu geodezyjnego i kartograficznego	STAROSTA ŁOWICKI
Długość prowadzący pasywny zasób geodezyjny i kartograficzny	11
Nazwa materiału zasobu	11
Kampania ewidencyjna materiału zasobu	11
Data wykonania kopii materiału i podpis osoby odpowiedzialnej organ	07 MAR 2017

Władysław Kuczyński
I. Olszowski

Załącznik Nr 10 do Uchwały Nr XXXVII/175/2017
Rady Gminy Nieborów z dnia 29 marca 2017 r.

Wycinek mapy ewidencyjnej
gm. Nieborów, obręb Nieborów
skala 1:5000
Nr kancelaryjny.: GGN. 6642.2.1254.2016



STAROSTWO POWIATOWE W ŁOWICZU
WYDZIAŁ GOSPODARSTWA I KADRY
KANCELARIA POWIATOWYCH GEODĘZYSTÓW
99-200 Łowicz, ul. Armii Czerwonej 30a
tel. 039 05 17, 039 04 71, 039 00 84
e-mail: ggn@powiatowicki.pl

świadczą się zgodność niniejszej kopii z treścią materiału	
wznowego zasobu geodezyjnego i kartograficznego	
prowadzący państwowy	
geodezyjny i kartograficzny	
Nazwa materiału zasobu	STAROSTA ŁOWICKI
Identyfikator ewidencyjny materiału	J.D.
Data wykonania kopii	P-1005
Nazwisko i podpis osoby	19. GRU. 2016
prezentującej organ	Z up. STAROSTY

[Signature]
Hajduka
w Wydziale Geodezji i Kartografii
Kancelaria Powiatowa

Załącznik Nr 11 do Uchwały Nr XXXVII/175/2017
Rady Gminy Nieborów z dnia 29 marca 2017 r.

Wycinek mapy ewidencyjnej
gm. Nieborów, obręb Nieborów
skala 1:2000
Nr kancelaryjny: GGN. 6642.2.1254.2016



Wycinek mapy ewidencyjnej
gm. Nieborów, obręb Nieborów
skala 1:2000
Nr kancelaryjny: GGN. 6642.2.1254.2016



Poświadczam zgodność niniejszej kopii z treścią materiału państwowego zasobu geodezyjnego i kartograficznego	
Organ prowadzący państwowy zasób geodezyjny i kartograficzny	STAROSTA ŁÓWICKI
Nazwa materiału zasobu	J.N.
Identyfikator ewidencyjny materiału zasobu	R.1006
Data wykonania kopii	19. GRU. 2016
Imię, nazwisko i podpis osoby reprezentującej organ	Z ur. STAROSTY <i>[Signature]</i>

w Nieborowie, dnia 19 grudnia 2016 r.
Starosta Łódzki

Załącznik Nr 14 do Uchwały Nr XXXVII/175/2017
Rady Gminy Nieborów z dnia 29 marca 2017 r.

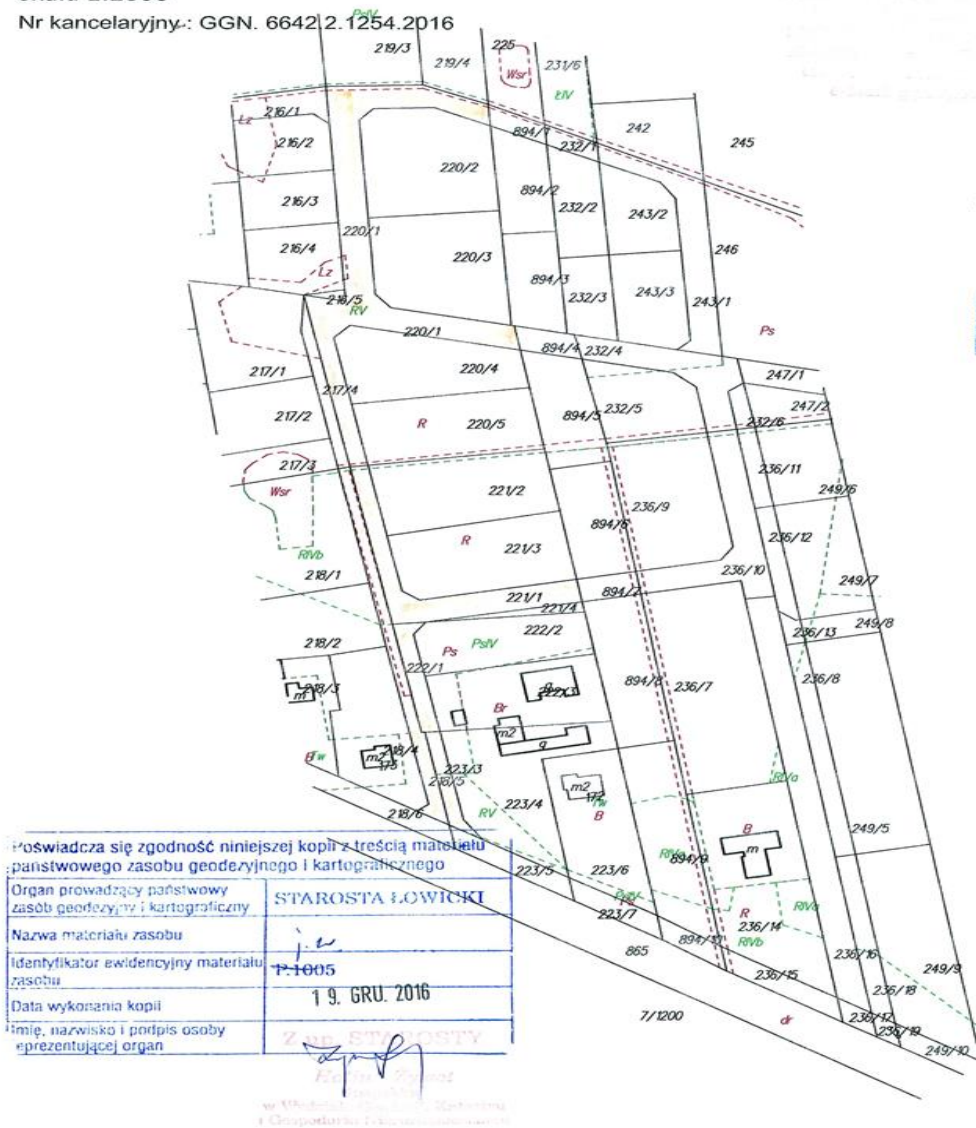
Wycinek mapy ewidencyjnej
gm. Nieborów, obręb Nieborów
skala 1:2000
Nr kancelaryjny.: GGN. 6642.2.1254.2016



Załącznik Nr 15 do Uchwały Nr XXXVII/175/2017
Rady Gminy Nieborów z dnia 29 marca 2017 r.

Wycinek mapy ewidencyjnej
gm. Nieborów, obręb Nieborów
skala 1:2000

Nr kancelaryjny: GGN. 6642.2.1254.2016



Poświadczą się zgodność niniejszej kopii z treścią materiału państwowego zasobu geodezyjnego i kartograficznego	
Organ prowadzący państwowy zasób geodezyjny i kartograficzny	STAROSTA ŁÓWICKI
Nazwa materiału zasobu	
Identyfikator ewidencyjny materiału zasobu	P-1605
Data wykonania kopii	19. GRU. 2016
Imię, nazwisko i podpis osoby reprezentującej organ	<i>[Signature]</i>

Z WŁASNOŚCI
Kam. Rynek
w Mieście Nieborów, Gminie Nieborów
i Gospodarstwie Rolniczym

Załącznik Nr 16 do Uchwały Nr XXXVII/175/2017
Rady Gminy Nieborów z dnia 29 marca 2017 r.

Wycinek mapy ewidencyjnej
gm. Nieborów, obręb Nieborów
skala 1:5000
Nr kancelaryjny ↪ GGN. 6642.2.1254.2016



Urząd Geodezji i Kartografii w Łowiczu
ul. Wolności 10
14-100 Łowicz
tel. 22 74 10 00
www.gk.lowicz.pl

Pozwiera się zgodność niniejszej kopii z treścią materiału państwowego zasobu geodezyjnego i kartograficznego	
Organ prowadzący państwowy zasób geodezyjny i kartograficzny	STAROSTA ŁOWICKI
Nazwa materiału zasobu	i.d.
Identyfikator ewidencyjny materiału zasobu	P-1005
Data wykonania kopii	19. GRU. 2016
Imię, nazwisko i podpis osoby reprezentującej organ	Z ur. STAJNISKI <i>[Signature]</i>

Urząd Geodezji i Kartografii w Łowiczu
ul. Wolności 10
14-100 Łowicz
tel. 22 74 10 00
www.gk.lowicz.pl

Załącznik Nr 17 do Uchwały Nr XXXVII/175/2017
Rady Gminy Nieborów z dnia 29 marca 2017 r.

Wycinek mapy ewidencyjnej
gm. Nieborów, obręb Nieborów
skala 1:2000
Nr kancelaryjny.: GGN. 6642.2.1254.2016



Starosta Łódzki
Urząd Starosty Łódzkiego
ul. 11 Listopada 10, 91-101 Łódź
tel. 42 637 40 00, 42 637 40 04
www.starosta.lodzki.pl



Poświadczam zgodność niniejszej kopii z treścią materiału państwowego zasobu geodezyjnego i kartograficznego

Organ prowadzący państwowy zasób geodezyjny i kartograficzny	STAROSTA ŁÓDZKI
Nazwa materiału zasobu	<i>j.w.</i>
Identyfikator ewidencyjny materiału zasobu	P.1005
Data wykonania kopii	19. GRU. 2016
Imię, nazwisko i podpis osoby reprezentującej organ	<i>[Signature]</i>

Urząd Starosty Łódzkiego
ul. 11 Listopada 10, 91-101 Łódź
tel. 42 637 40 00, 42 637 40 04
www.starosta.lodzki.pl

Załącznik Nr 18 do Uchwały Nr XXXVII/175/2017
Rady Gminy Nieborów z dnia 29 marca 2017 r.

Wycinek mapy ewidencyjnej
gm. Nieborów, obręb Nieborów
skala 1:2000
Nr kancelaryjny.: GGN. 6642.2.1254.2016



Urząd Gminy Nieborów
ul. Wolności 17, 26-400 Nieborów
tel. 042 25 17 000, 042 25 17 001
e-mail: biuro@gmnieborow.pl

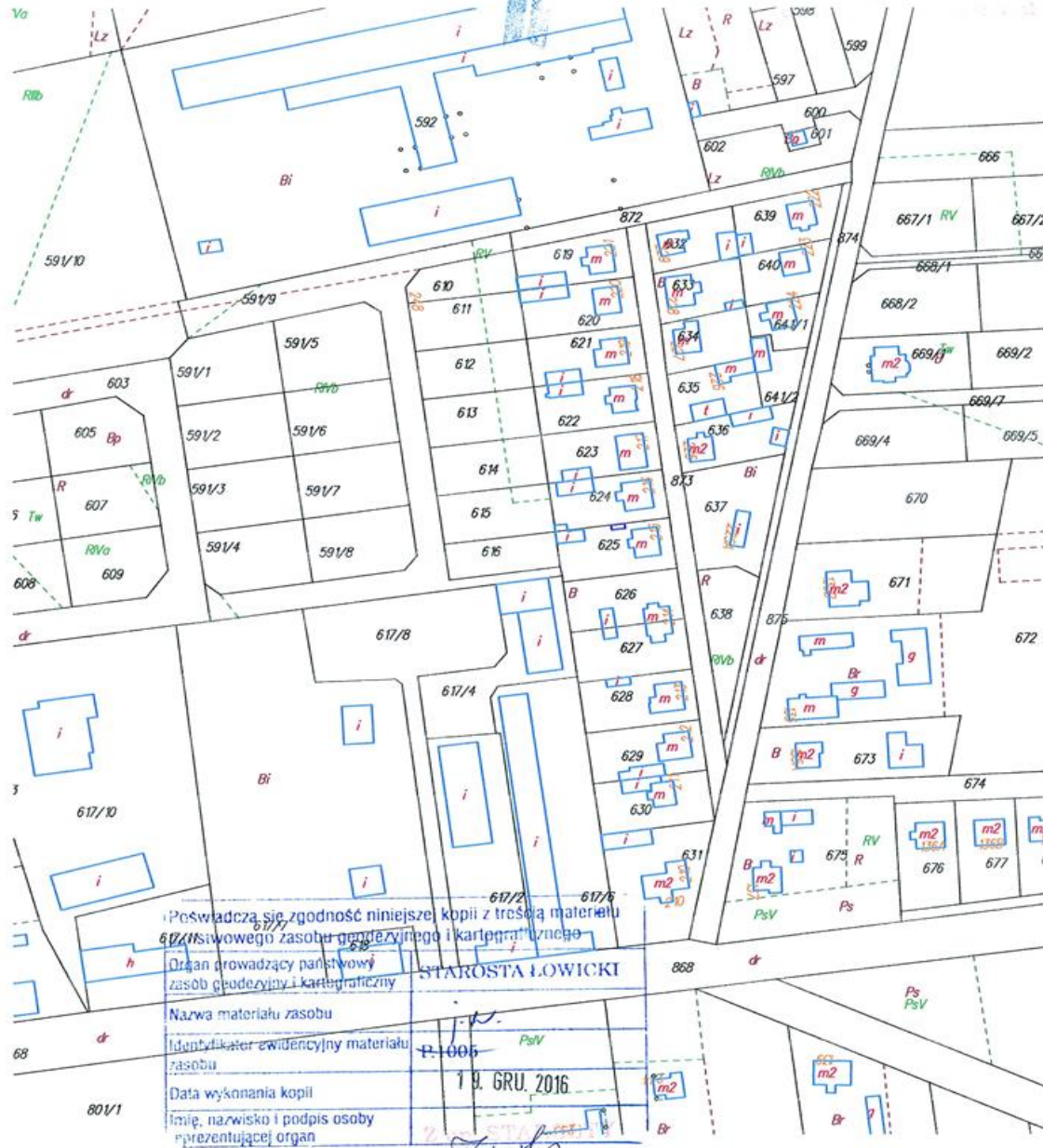


Zwiera się zgodność niniejszej kopii z treścią materiału państwowego zasobu geodezyjnego i kartograficznego	
Organ prowadzący państwowy zasób geodezyjny i kartograficzny	STAROSTA ŁÓDZKI
Nazwa materiału zasobu	<i>j.w.</i>
Identyfikator ewidencyjny materiału zasobu	P.1005
Data wykonania kopii	19. GRU. 2016
Imię, nazwisko i podpis osoby reprezentującej organ	<i>[Signature]</i>

Urząd Gminy Nieborów
ul. Wolności 17, 26-400 Nieborów

Załącznik Nr 19 do Uchwały Nr XXXVII/175/2017
Rady Gminy Nieborów z dnia 29 marca 2017 r.

Wycinek mapy ewidencyjnej
gm. Nieborów, obręb Nieborów
skala 1:2000
Nr kancelaryjny.: GGN. 6642.2.1254.2016



Władza Powiatowa
w Łowiczu, Urząd Miejski, Ministerstwo
i Gospodarki Terenami i Zasobami

Załącznik Nr 20 do Uchwały Nr XXXVII/175/2017
Rady Gminy Nieborów z dnia 29 marca 2017 r.

Wycinek mapy ewidencyjnej
gm. Nieborów, obręb Nieborów
skala 1:5000
Nr kancelaryjny GGN. 6642.2.1254.2016



STAROSTWO POWIATOWE W ŁOWICZU
WYDZIAŁ GOSPODARSTWA I KARTOGRAFII
10-000 NIEBORÓW, UL. POLSKA 10
15-000 ŁOWICZ, UL. POLSKA 10
tel. 833 09 77, 833 09 71, 833 09 84
e-mail: gpn@powiatowebn.pl



Poświadczą się zgodność niniejszej kopii z treścią materiału państwowego zasobu geodezyjnego i kartograficznego	
Organ prowadzący państwowy zasób geodezyjny i kartograficzny	STAROSTA ŁOWICKI
Nazwa materiału zasobu	1/1
Identyfikator ewidencyjny materiału zasobu	P-1005
Data wykonania kopii	19. GRU. 2016
Imię, nazwisko i podpis osoby reprezentującej organ	Z up. STAROSTY Łowicki

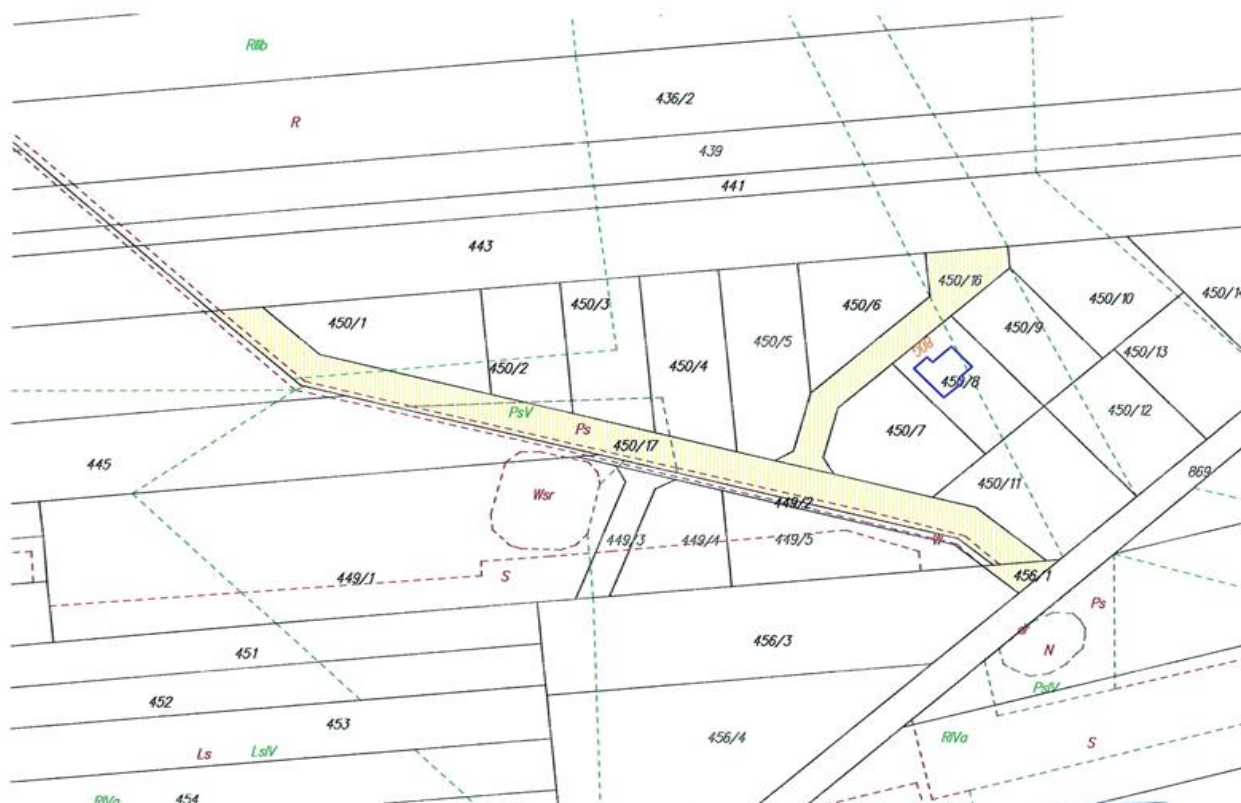
Starosta Łowicki
w Wydziale Gospodarki
i Gospodarki Nieruchomościami

Załącznik Nr 22 do Uchwały Nr XXXVII/175/2017
Rady Gminy Nieborów z dnia 29 marca 2017 r.

Wycinek mapy ewidencyjnej
gm. Nieborów, obręb Nieborów
skala 1:2000
Nr kancelaryjny.: GGN. 6642.2.1254.2016



STAROSTWO POWIATOWE W ŁOWICZU
WYDZIAŁ GEODEZJI, KATASTRU
I GOSPODARKI NIERUCHOMOŚCIAMI
99-400 Łowicz, ul. Świerżewskiego 30a
tel. 830 09 17, 830 04 71, 830 00 84
e-mail: mzn@powiatlowicki.pl



Świadczy się zgodność niniejszej kopii z treścią materiału państwowego zasobu geodezyjnego i kartograficznego

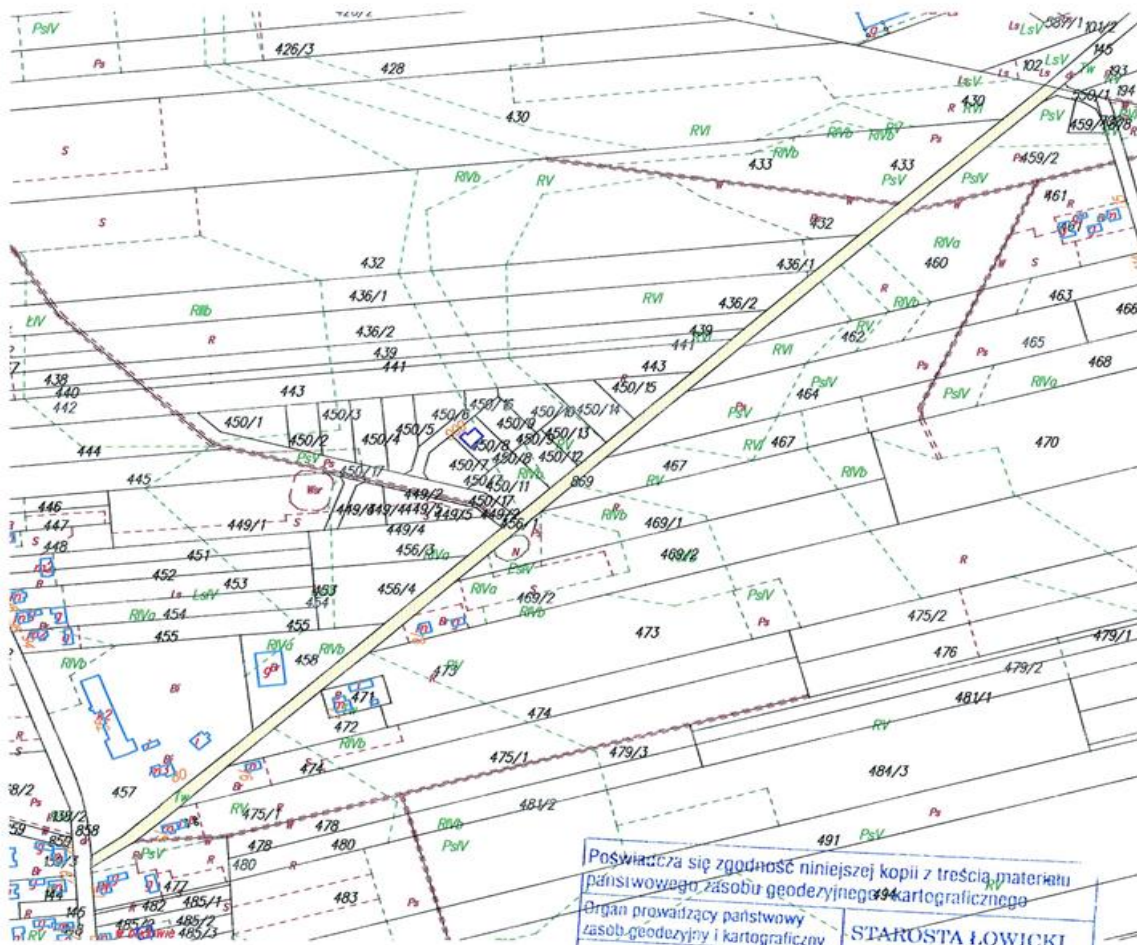
Organ prowadzący państwowy zasob geodezyjny i kartograficzny	STAROSTA ŁOWICKI
Nazwa materiału zasobu	<i>j.w.</i>
Identyfikator ewidencyjny materiału zasobu	P.1005
Data wykonania kopii	1 9. GRU. 2016
Imię, nazwisko i podpis osoby reprezentującej organ	Z up. STAROSTY <i>Helina Zybot</i> Inspektor w Wydziale Geodezji, Katastru i Gospodarki Nieruchomościami

Załącznik Nr 23 do Uchwały Nr XXXVII/175/2017
Rady Gminy Nieborów z dnia 29 marca 2017 r.

Wycinek mapy ewidencyjnej
gm. Nieborów, obręb Nieborów
skala 1:5000
Nr kancelaryjny.: GGN. 6642.2.1254.2016



Urząd Gminy Nieborów
ul. Wolności 10
19-200 Nieborów
tel. 42 73 10 10
e-mail: gnieborow@poczta.onet.pl



Poświadczam zgodność niniejszej kopii z treścią materiału państwowego zasobu geodezyjnego i kartograficznego	
Organ prowadzący państwowy zasób geodezyjny i kartograficzny	STAROSTA ŁOWICKI
Nazwa materiału zasobu	
Identyfikator ewidencyjny materiału zasobu	P-1005
Data wykonania kopii	19. GRU. 2016
Imię, nazwisko i podpis osoby reprezentującej organ	Z up. STAROSTY <i>[Signature]</i>

W Urzędzie Gminy Nieborów
19-200 Nieborów

Załącznik Nr 24 do Uchwały Nr XXXVII/175/2017
 Rady Gminy Nieborów z dnia 29 marca 2017 r.

Wycinek mapy ewidencyjnej
 gm. Nieborów, obręb Nieborów
 skala 1:2000
 Nr kancelaryjny.: GGN. 6642.2.1254.2016



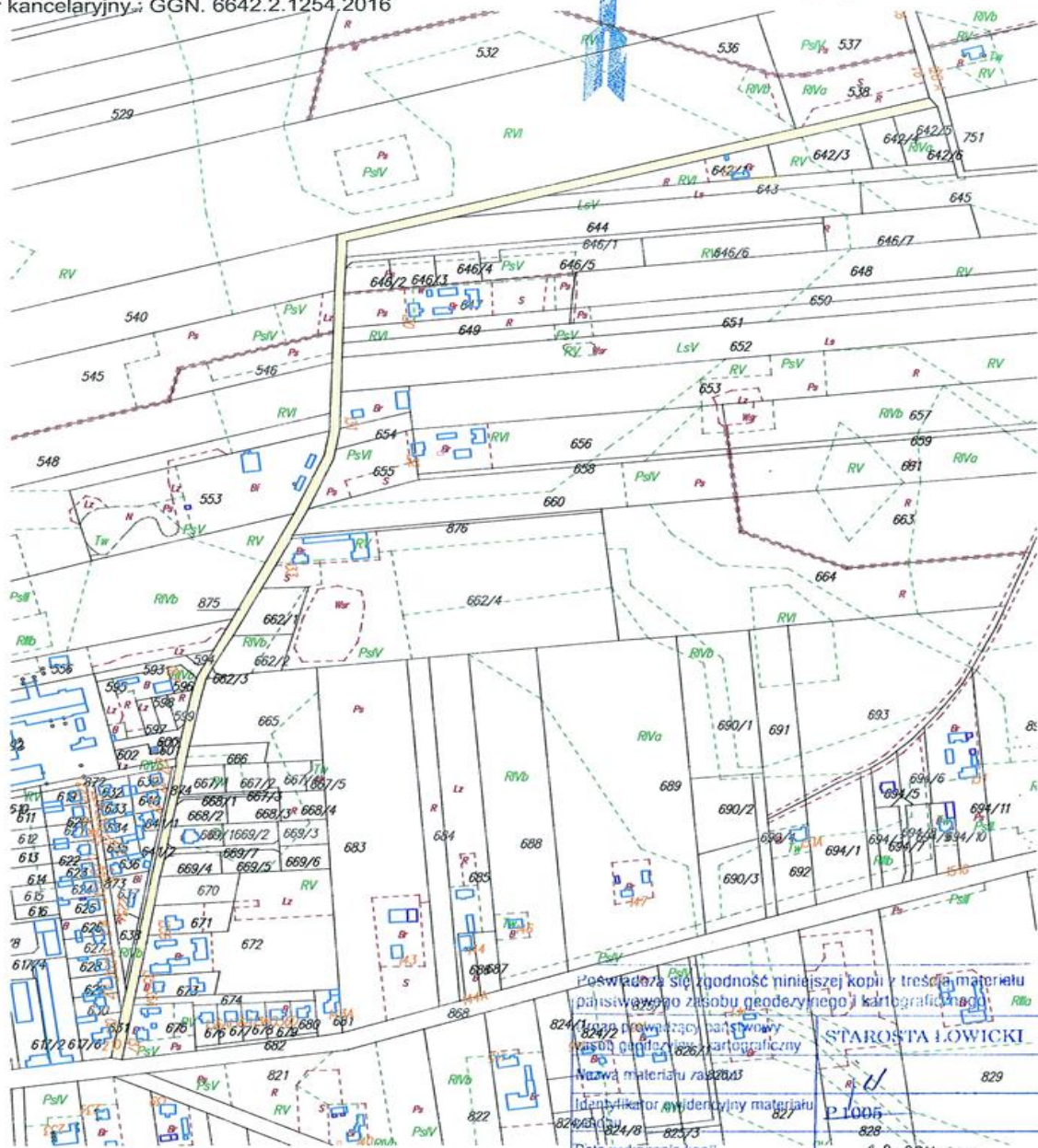
Poświadczam się zgodność niniejszej kopii z treścią materiału państwowego zasobu geodezyjnego i kartograficznego	
Organ prowadzący państwowy zasob geodezyjny i kartograficzny	STAROSTA ŁÓWICKI
Nazwa materiału zasobu	1.1.
Identyfikator ewidencyjny materiału zasobu	P-1005
Data wykonania kopii	19. GRU. 2016
Imię, nazwisko i podpis osoby prezentującej organ	Z. STANISZKI <i>[Signature]</i>

[Faint text and stamp at the bottom right of the page]

Załącznik Nr 25 do Uchwały Nr XXXVII/175/2017 Rady Gminy Nieborów z dnia 29 marca 2017 r.

Wycinek mapy ewidencyjnej
gm. Nieborów, obręb Nieborów
skala 1:5000
Nr kancelaryjny... GGN. 6642.2.1254.2016

STAROSTWO POWIATOWE W ŁOWICZU
WYDZIAŁ GEODEZJI I KARTOGRAFII
I ODBOJOSZCZANOWA 10, 26-100 ŁOWICZ
tel. 838 09 77, 838 04 71, 838 00 84
e-mail: ggn@powiatowicki.pl



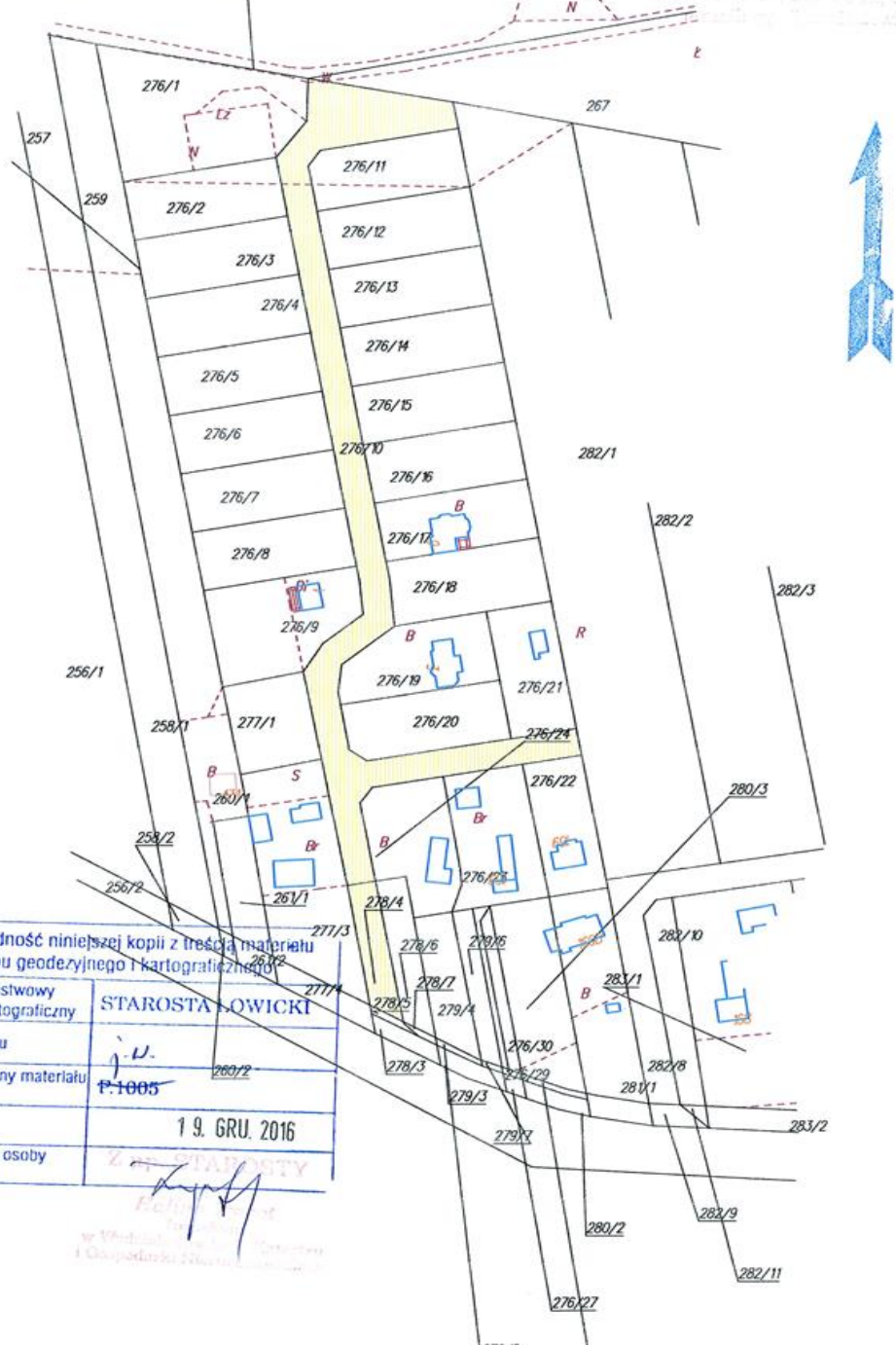
Powiadza się zgodność niniejszej kopii z treścią materiału państwowego zasobu geodezyjnego i kartograficznego.
Kopie prowadzący państwowy zasób geodezyjny i kartograficzny
Nazwa materiału zasobu
Identyfikator ewidencyjny materiału
Data wykonania kopii
Imię, nazwisko i podpis osoby reprezentującej organ

STAROSTA ŁOWICKI
21006
19. GRU. 2016
Z up. STAROSTY
Hejnowski
w Wydziale Geodezji, Katastru i Gospodarki Nieruchomościami

Załącznik Nr 26 do Uchwały Nr XXXVII/175/2017
Rady Gminy Nieborów z dnia 29 marca 2017 r.

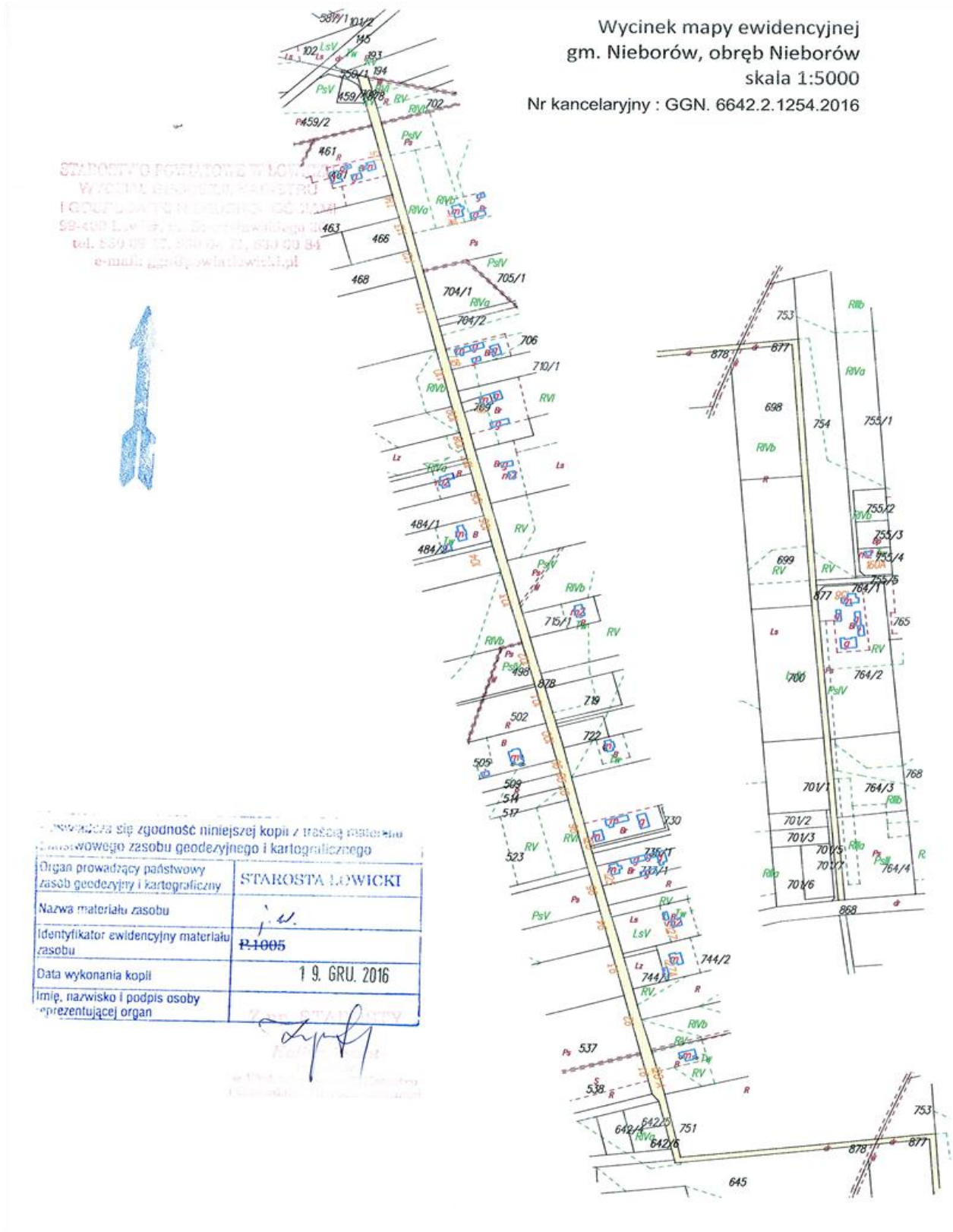
Wycinek mapy ewidencyjnej
gm. Nieborów, obręb Nieborów
skala 1:2000
Nr kancelaryjny: GGN. 6642.2.1254.2016

Urząd Gminy Nieborów
ul. Nieborowska 30a
tel. 22 62 21 77, 22 62 21 84
e-mail: biuro@gm-nieborow.pl



Poświadczam zgodność niniejszej kopii z treścią materiału państwowego zasobu geodezyjnego i kartograficznego	
Organ prowadzący państwowy zasób geodezyjny i kartograficzny	STAROSTA ŁÓDZKI
Nazwa materiału zasobu	J.U.
Identyfikator ewidencyjny materiału zasobu	P-1005
Data wykonania kopii	19. GRU. 2016
Imię, nazwisko i podpis osoby reprezentującej organ	<i>[Signature]</i> Zastępca Starosty w Urzędzie Starosty i Gospodarki Nieruchomościami

Załącznik Nr 28 do Uchwały Nr XXXVII/175/2017
Rady Gminy Nieborów z dnia 29 marca 2017 r.



STAROSTWO POWIATOWE W ŁÓDZIU
WYDZIAŁ GEODEZJI, KARTOGRAFII
I GOSPODARSTWA NIERUCHOMOŚCIAMI
59-000 Łódź 9, ul. Świerkowskiego 1
tel. 559 09 17, 559 04 71, 559 09 84
e-mail: ggn@powiatowicki.pl

Wznowiono się zgodność niniejszej kopii z treścią materiału państwowego zasobu geodezyjnego i kartograficznego

Organ prowadzący państwowy zasób geodezyjny i kartograficzny	STAROSTA ŁÓDZKI
Nazwa materiału zasobu	...
Identyfikator ewidencyjny materiału zasobu	P.1005
Data wykonania kopii	1 9. GRU. 2016
Imię, nazwisko i podpis osoby reprezentującej organ	<i>[Signature]</i>

mgr inż. STANISŁAW
K...
K...
K...

Załącznik Nr 29 do Uchwały Nr XXXVII/175/2017
Rady Gminy Nieborów z dnia 29 marca 2017 r.

