



DZIENNIK URZĘDOWY

WOJEWÓDZTWA ŁÓDZKIEGO

Łódź, dnia 3 sierpnia 2022 r.

Poz. 4400

UCHWAŁA NR XLVII/603/2022 RADY MIEJSKIEJ W ŁASKU

z dnia 13 lipca 2022 r.

w sprawie wyznaczenia obszaru zdegradowanego i obszaru rewitalizacji Gminy Łask

Na podstawie art. 18 ust. 2 pkt 15 ustawy z dnia 8 marca 1990 r. o samorządzie gminnym (Dz. U. z 2022 r. poz. 559, 583, 1005, 1079) oraz art. 8 ust. 1 i art. 11 ustawy z dnia 9 października 2015 r. o rewitalizacji (Dz. U. z 2021 r. poz. 485) uchwała się, co następuje:

§ 1. Wyznacza się obszar zdegradowany i obszar rewitalizacji.

§ 2. Granice obszaru zdegradowanego i obszaru rewitalizacji określają załączniki stanowiące integralną część uchwały.

§ 3. Ustanawia się na obszarze rewitalizacji w podobszarze Kolumna zakaz wydawania decyzji o warunkach zabudowy, o której mowa w art. 59 ustawy z dnia 27 marca 2003 r. o planowaniu i zagospodarowaniu przestrzennym (Dz. U. z 2022 r. poz. 503), dla zmian sposobu zagospodarowania terenu wymagających tej decyzji, w tym zmian sposobu użytkowania obiektu budowlanego lub jego części, jeżeli:

- 1) wymaga wcześniejszego uzyskania decyzji o środowiskowych uwarunkowaniach określonych w przepisach odrębnych;
- 2) ma określać warunki zabudowy dla funkcji przemysłowej, produkcyjnej lub usługowej, dla której uciążliwość wykracza poza teren inwestycji;
- 3) poziom hałasu określanej w decyzji o warunkach zabudowy inwestycji przekracza dopuszczalne poziomy hałasu w środowisku jak dla terenów przeznaczonych pod zabudowę mieszkaniowo-usługową;
- 4) planowane inwestycje wymagają obsługi/zaopatrzenia samochodami ciężarowymi o tonażu min. 8 t, w ilości większej niż jeden samochód raz w tygodniu.

§ 4. Wykonanie uchwały powierza się Burmistrzowi Łasku.

§ 5. Traci moc uchwała Nr XXI/230/2016 Rady Miejskiej w Łasku z dnia 29 czerwca 2016 w sprawie wyznaczenia obszaru zdegradowanego i obszaru rewitalizacji na terenie Gminy Łask (Dz. Urz. Woj. Łódzkiego z 2016 r. poz. 3469).

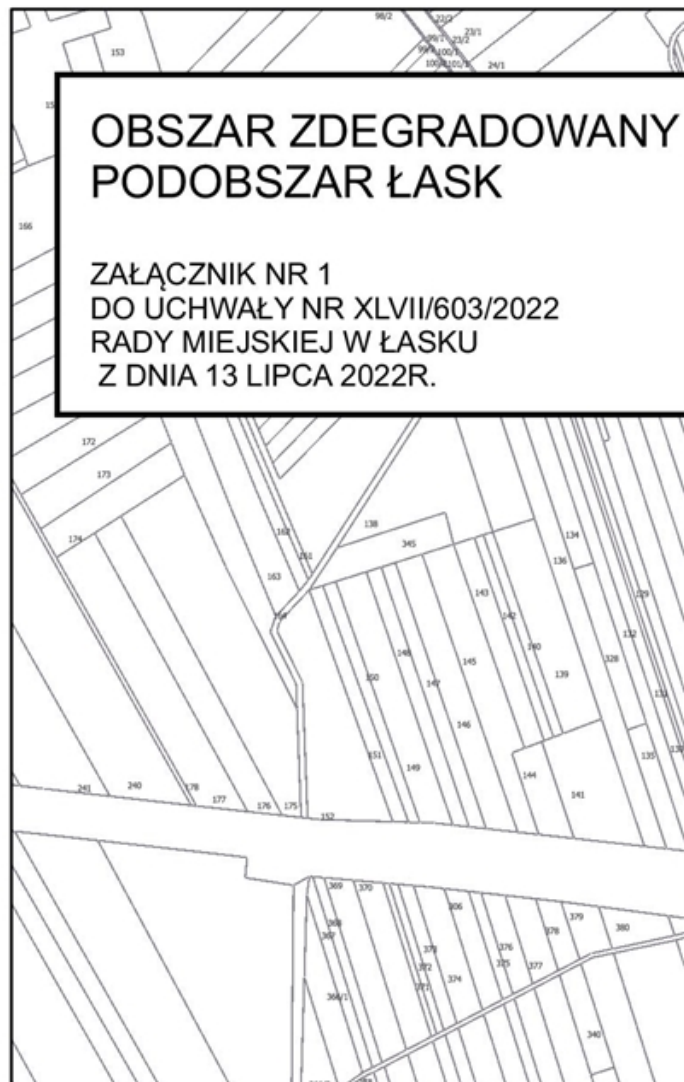
§ 6. Uchwała wchodzi w życie po upływie 14 dni od dnia ogłoszenia w Dzienniku Urzędowym Województwa Łódzkiego.

Przewodniczący Rady
Miejskiej w Łasku

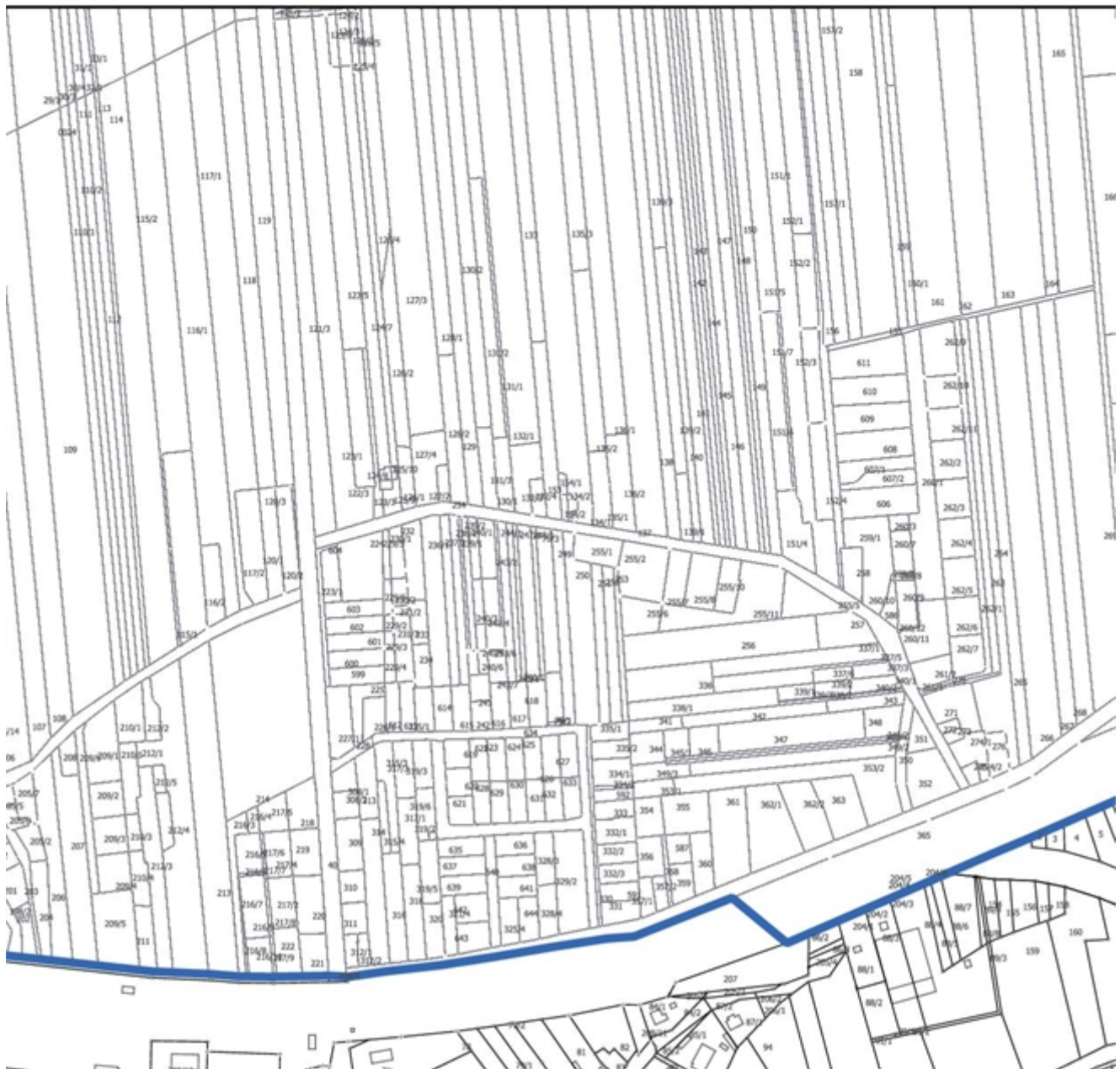
Robert Bartosik

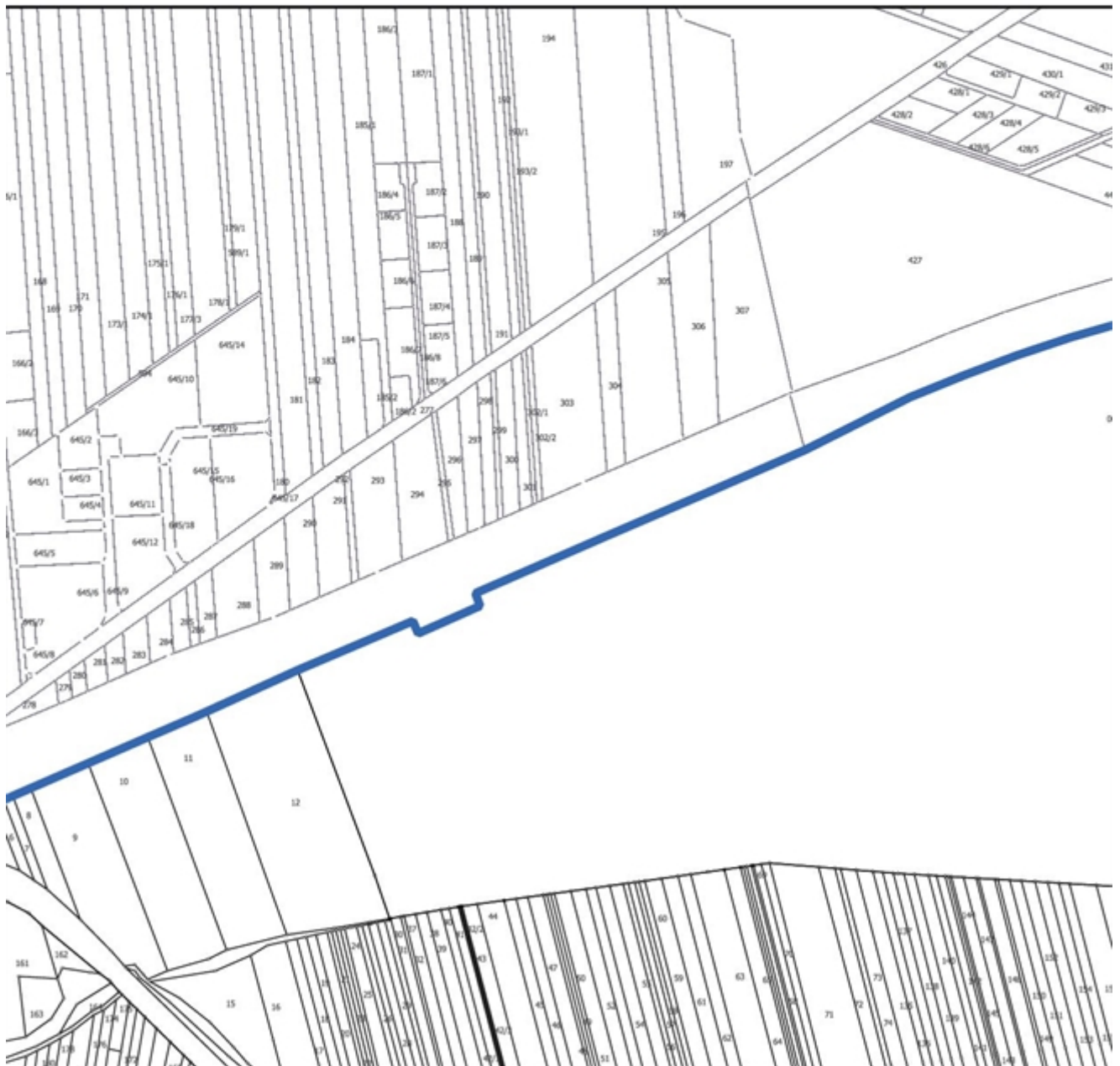
Załącznik Nr 1 do uchwały Nr XLVII/603/2022
Rady Miejskiej w Łasku
z dnia 13 lipca 2022 r.

Obszar zdegradowany i obszar rewitalizacji Podobszar Łask

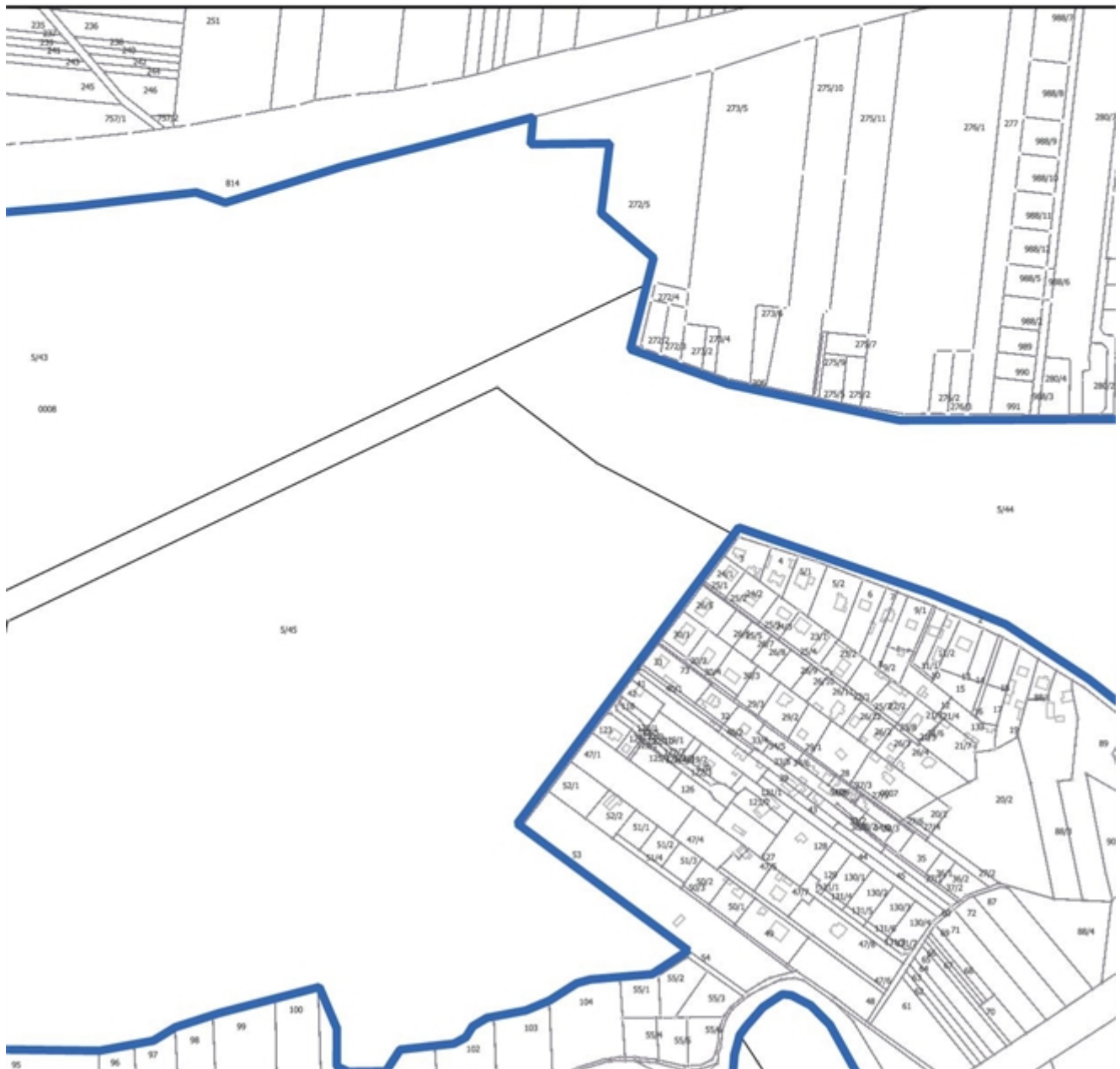


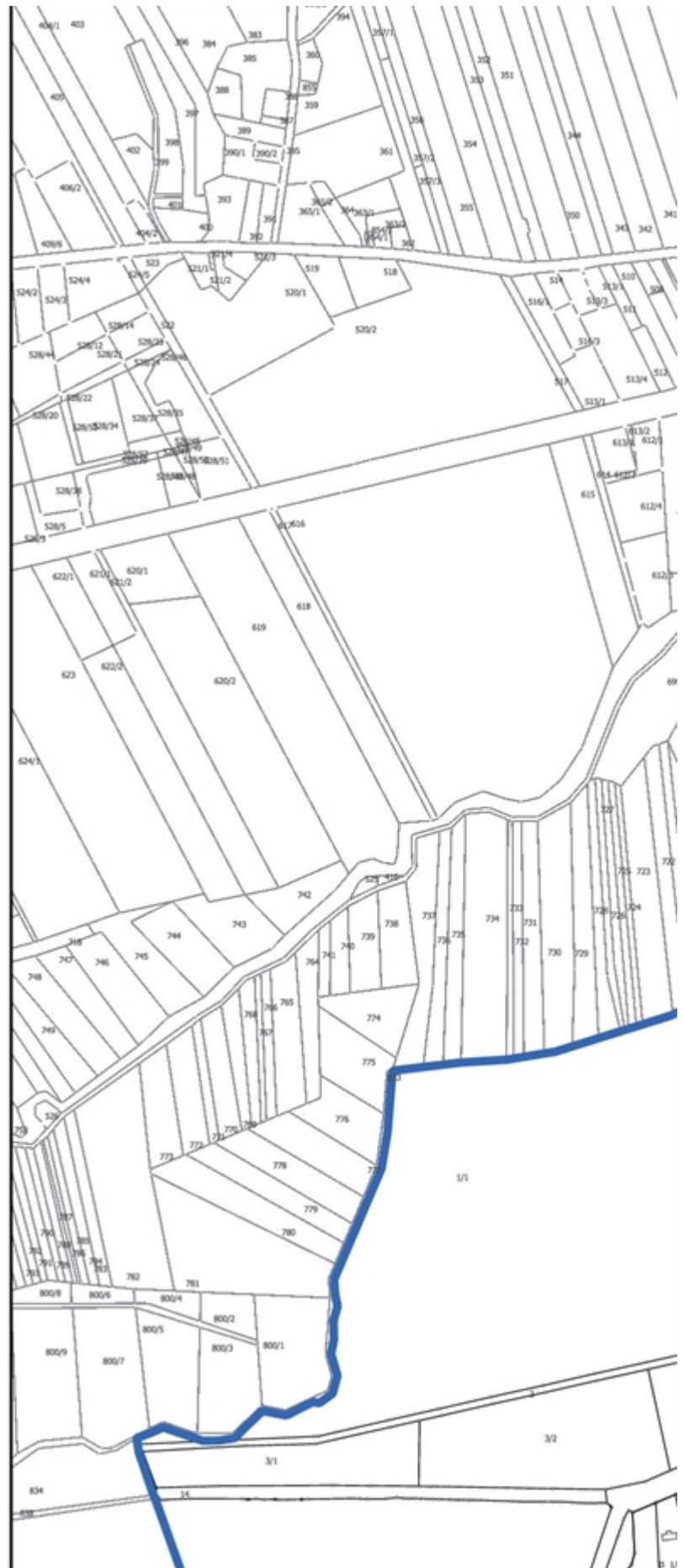






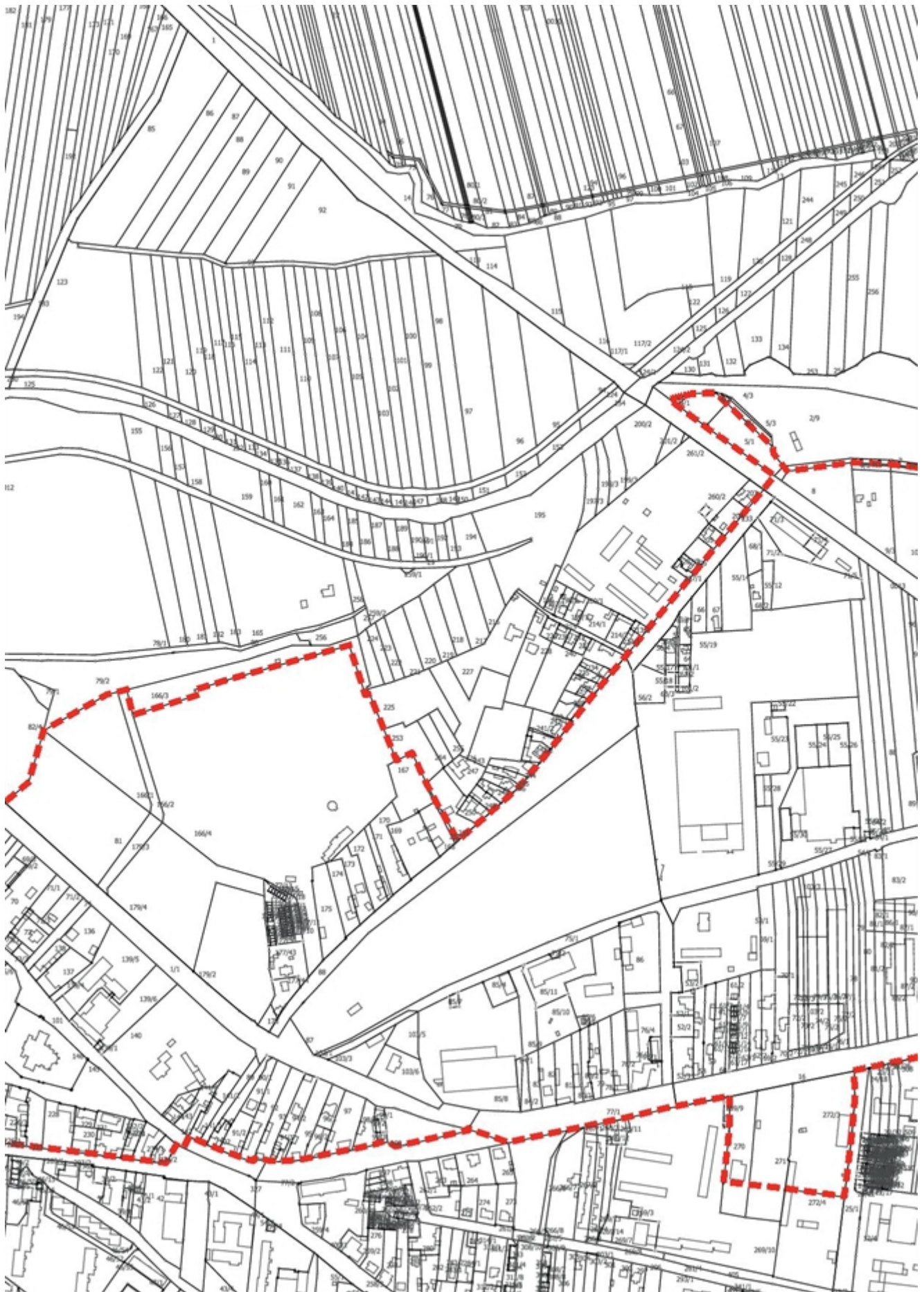


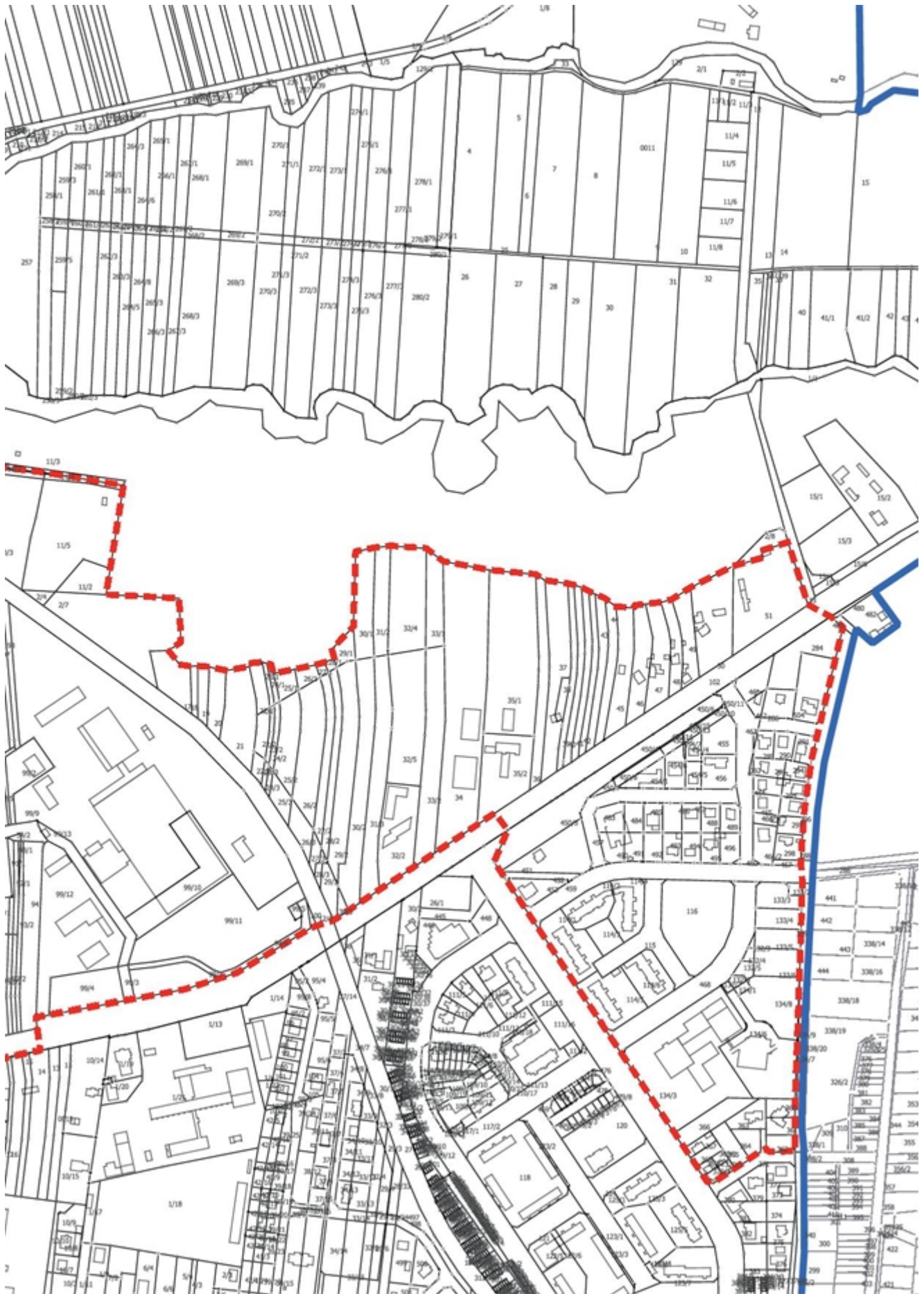


























Załącznik Nr 2 do uchwały Nr XLVII/603/2022
Rady Miejskiej w Łasku
z dnia 13 lipca 2022 r.

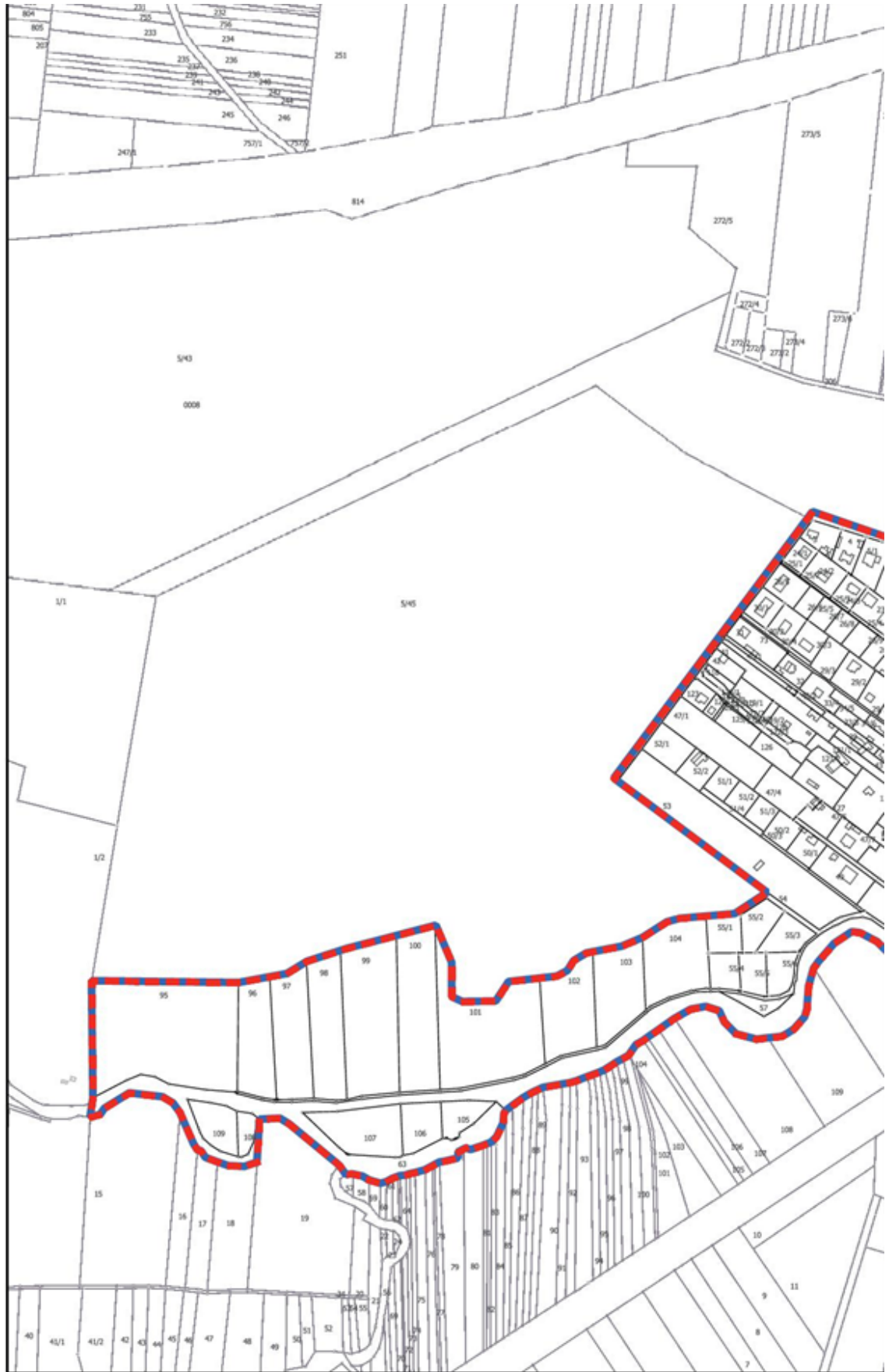
Obszar zdegradowany i obszar rewitalizacji Podobszar Kolumna

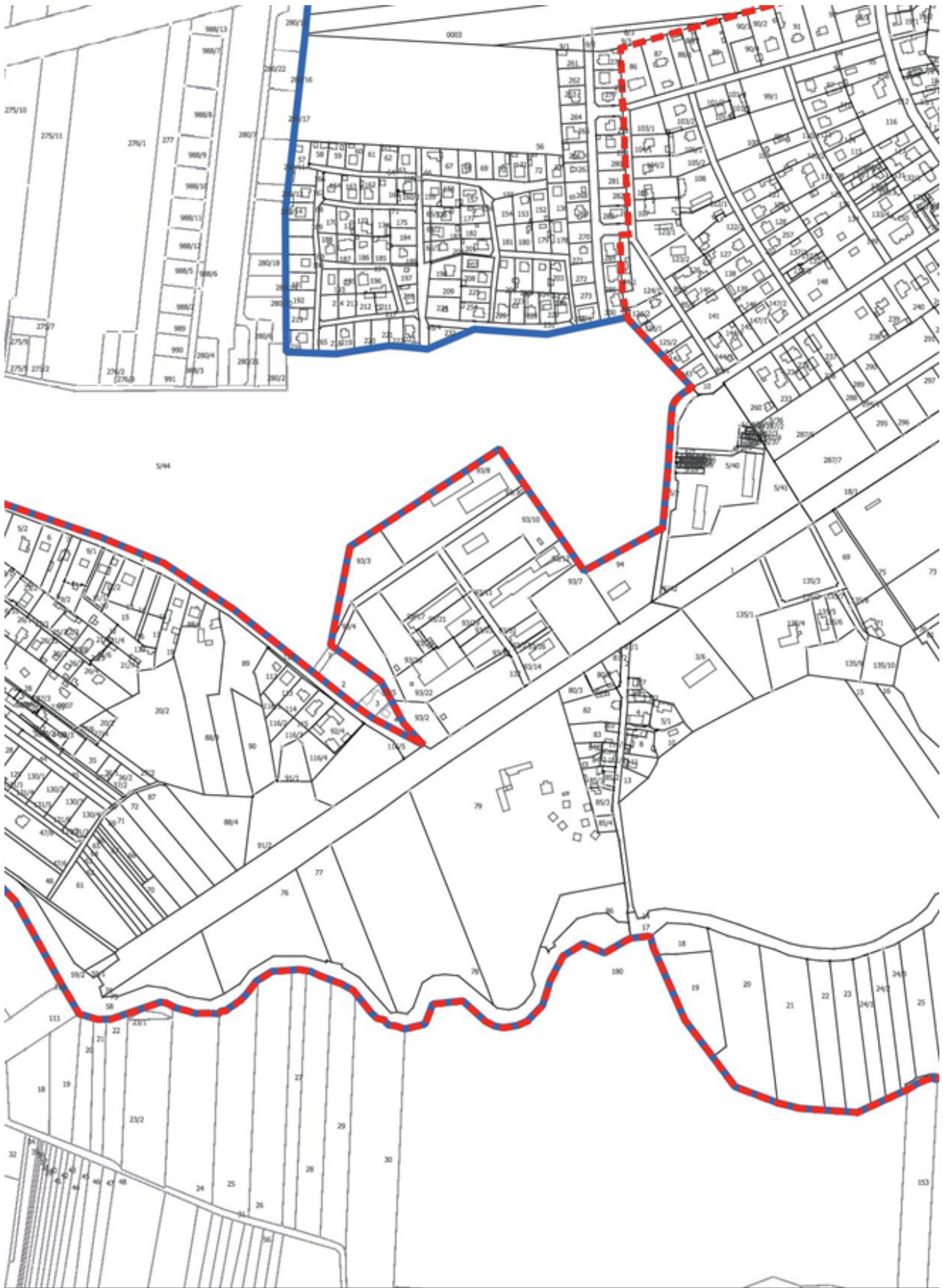


















PODOBSZAR KOLUMNA

0 100 200 m

SKALA 1:5 000

 granica podobszaru rewitalizacji

 granica podobszaru zdegradowanego