



DZIENNIK URZĘDOWY

WOJEWÓDZTWA ŁÓDZKIEGO

Łódź, dnia 8 sierpnia 2022 r.

Poz. 4441

UCHWAŁA NR XLV/384/22 RADY GMINY WOLA KRZYSZTOPORSKA

z dnia 29 czerwca 2022 r.

w sprawie uchwalenia miejscowego planu zagospodarowania przestrzennego Gminy Wola Krzysztoporska dla części obrębu Mzurki

Na podstawie art. 18 ust. 2 pkt 5 ustawy z dnia 8 marca 1990 r. o samorządzie gminnym (Dz. U. z 2022 r., poz. 559, poz. 1005 i 1079) oraz art. 20 ust. 1 ustawy z dnia 27 marca 2003 r. o planowaniu i zagospodarowaniu przestrzennym (Dz. U. z 2022 poz. 503) oraz w związku z uchwałą nr XXX/303/17 Rady Gminy Wola Krzysztoporska z dnia 30 maja 2017 r. w sprawie przystąpienia do sporządzenia miejscowego planu zagospodarowania przestrzennego Gminy Wola Krzysztoporska dla części obrębu Mzurki, po stwierdzeniu, że ustalenia planu miejscowego nie naruszają ustaleń Studium uwarunkowań i kierunków zagospodarowania przestrzennego Gminy Wola Krzysztoporska zatwierdzonego uchwałą nr XLIX/404/14 Rady Gminy Wola Krzysztoporska z dnia 30 października 2014 r. zmienionego uchwałą nr XIII/101/19 Rady Gminy Wola Krzysztoporska z dnia 22 października 2019 r. Rada Gminy Wola Krzysztoporska uchwała, co następuje:

Rozdział 1 Przepisy ogólne

§ 1. 1. Uchwała się Miejscowy planu zagospodarowania przestrzennego Gminy Wola Krzysztoporska dla części obrębu Mzurki, zwany dalej planem, obejmujący obszar przedstawiony na rysunku planu w skali 1:1000, będącym integralną częścią planu i stanowiącym załącznik nr 1 do uchwały.

2. Rozstrzygnięcie o sposobie rozpatrzenia uwag do projektu planu stanowi załącznik nr 2 do uchwały.

3. Rozstrzygnięcie o sposobie realizacji inwestycji, zapisanych w planie, z zakresu infrastruktury technicznej, które należą do zadań własnych gminy, oraz zasadach ich finansowania, zgodnie z przepisami o finansach publicznych stanowi załącznik nr 3 do uchwały.

4. Dane przestrzenne dla planu miejscowego stanowią załącznik nr 4 do uchwały.

5. W planie nie występują ustalenia dotyczące:

- 1) zasad ochrony przyrody – ze względu na brak prawnych form ochrony przyrody;
- 2) zasad ochrony dóbr kultury współczesnej – ze względu na brak takich dóbr kultury;
- 3) granic i sposobów zagospodarowania terenów lub obiektów podlegających ochronie, ustalonych na podstawie odrębnych przepisów, w tym terenów górniczych, a także obszarów szczególnego zagrożenia powodzią oraz obszarów osuwania się mas ziemnych, krajobrazów priorytetowych określonych w audycie krajobrazowym oraz planach zagospodarowania przestrzennego województwa – ze względu na brak takich terenów, obszarów i krajobrazów;

4) sposobu i terminu tymczasowego zagospodarowania, urządzania i użytkowania terenów - ze względu na brak takiej potrzeby.

6. Oznaczenia graficzne na rysunku planu:

1) obowiązujące ustalenia planu:

- a) granica obszaru objętego planem miejscowym,
- b) linie rozgraniczające tereny o różnym przeznaczeniu lub różnych zasadach zagospodarowania,
- c) nieprzekraczalne linie zabudowy,
- d) symbol terenu;

2) oznaczenia informacyjne:

- a) granica gminy,
- b) granice stref maksymalnego dopuszczalnego oddziaływania od elektrowni wiatrowych,
- c) powierzchnia terenu w hektarach.

§ 2. Ilekroć w dalszych przepisach, jest mowa o:

- 1) **gospodarstwie rolnym** – należy przez to rozumieć gospodarstwo rolne w rozumieniu ustawy z dnia 23 kwietnia 1964 r. Kodeks cywilny;
- 2) **terenie** – należy przez to rozumieć część obszaru objętego planem wyznaczoną liniami rozgraniczającymi i oznaczoną symbolem;
- 3) **nawozie naturalnym** – należy przez to rozumieć nawóz naturalny w rozumieniu ustawy z dnia 10 lipca 2007 r. o nawozach i nawożeniu;
- 4) **produktach pofermentacyjnych** – należy przez to rozumieć płynne lub stałe substancje organiczne powstające w wyniku procesu produkcji biogazu rolniczego w rozumieniu art. 2 pkt 2 ustawy z dnia 20 lutego 2015 r. o odnawialnych źródłach energii (Dz. U. z 2021 poz. 610 ze zm.);
- 5) **nieprzekraczalnej linii zabudowy** – należy przez to rozumieć linię zabudowy ograniczającą fragment terenu, na którym dopuszcza się wznoszenie nadziemnych części budynków, obowiązującą na całej wysokości elewacji; linia ta nie dotyczy: balkonów i wykuszy oraz zadaszeń nad wejściami do budynków wystających do 1,5 m przed linię zabudowy, a także gzymsów, okapów, schodów terenowych, pochylni, elementów odwodnienia, zdobień elewacji i innych podobnych elementów;
- 6) **przeznaczeniu podstawowym terenu** – należy przez to rozumieć część przeznaczenia terenu, która przeważa na danym terenie;
- 7) **przeznaczeniu uzupełniającym terenu** – należy przez to rozumieć część przeznaczenia terenu, która uzupełnia przeznaczenie podstawowe;
- 8) **usługach nieuciążliwych** – należy przez to rozumieć funkcje usługowe, które nie należą do przedsięwzięć mogących zawsze znacząco oddziaływać na środowisko oraz potencjalnie znacząco oddziaływać na środowisko, a także usługi z wyłączeniem obiektów handlu hurtowego, warsztatów, obiektów obsługi pojazdów (w tym stacji paliw), oraz funkcji usługowych wymagających otwartego składowania materiałów, baz transportowych, baz sprzętu budowlanego;
- 9) **wysokość zabudowy** – należy przez to rozumieć:
 - a) wysokość budynków - mierzoną według wytycznych zawartych w przepisach odrębnych,
 - b) wysokość obiektów budowlanych, które nie są budynkami - mierzoną od średniego poziomu terenu na obrysie obiektu do najwyższej położonej części tego obiektu.

§ 3. Ustala się następujące przeznaczenia terenów i ich symbole:

- 1) **MN** – teren zabudowy mieszkaniowej jednorodzinnej;
- 2) **MN/U** – teren zabudowy mieszkaniowej jednorodzinnej, zabudowy usługowej;

- 3) **RM** – teren zabudowy zagrodowej;
- 4) **RU** – teren obsługi produkcji w gospodarstwach rolnych, hodowlanych i ogrodniczych;
- 5) **P/U** – teren obiektów produkcyjnych, składów i magazynów, zabudowy usługowej;
- 6) **R** – teren rolniczy;
- 7) **KDG** – teren drogi publicznej głównej;
- 8) **KDZ** – teren drogi publicznej zbiorczej;
- 9) **KDD** – teren drogi publicznej dojazdowej;
- 10) **KDW** – teren drogi wewnętrznej;
- 11) **KS** – teren komunikacji samochodowej.

Rozdział 2

Ustalenia ogólne dla całego obszaru objętego planem

§ 4. Obowiązują następujące ustalenia dotyczące zasad ochrony i kształtowania ładu przestrzennego:

- 1) wysokość zabudowy nie większa niż 49 m, o ile ustalenia szczegółowe dla terenów nie stanowią inaczej, zastrzeżeniem pkt. 2;
- 2) wysokość, o której mowa w pkt 1 nie dotyczy masztów i wież telefonii komórkowej, dla których na terenach **MN** i **RM** nie może być większa niż 5m;
- 3) ustalenia dotyczące kolorystyki budynków na terenach **MN** i **RM**:
 - a) kolorystyka elewacji, zbliżona do kolorów tradycyjnych materiałów budowlanych, takich jak: drewno, kamień i cegła, z wykluczeniem jaskrawej kolorystyki,
 - b) zakazuje się stosowania pokrycia elewacji w formie: paneli z tworzyw sztucznych i blachy,
 - c) obowiązuje zachowanie w obrębie jednego obiektu jednolitej formy i kolorystyki stolarki okiennej i drzwi zewnętrznych;
- 4) dopuszcza się zachowanie istniejącej zabudowy w jej obecnej formie i z obecną funkcją, z możliwością remontu i przebudowy oraz rozbudowy i nadbudowy przy zastosowaniu parametrów określonych w niniejszej uchwale.

§ 5. Na obszarze planu obowiązują następujące ustalenia dotyczące zasad ochrony środowiska i krajobrazu:

- 1) na terenach oznaczonych symbolem **RM** zakazuje się lokalizacji przedsięwzięć związanych z chowem lub hodowlą zwierząt, zaliczanych do przedsięwzięć mogących zawsze znacząco oddziaływać na środowisko oraz mogących potencjalnie znacząco oddziaływać na środowisko;
- 2) na terenach oznaczonych symbolami **R** i **RU** zakazuje się lokalizacji przedsięwzięć związanych z chowem lub hodowlą zwierząt, zaliczanych do przedsięwzięć mogących zawsze znacząco oddziaływać na środowisko;
- 3) nawozy naturalne wytworzone w obszarze przedsięwzięcia związanego z chowem lub hodowlą zwierząt podlegają obowiązkowi ich przetworzenia do formy produktów pofermentacyjnych w miejscu ich wytwarzania;
- 4) ustalenia o których mowa w pkt. 3 dotyczą przedsięwzięć związanych z chowem lub hodowlą zwierząt zaliczanych do przedsięwzięć mogących potencjalnie znacząco oddziaływać na środowisko;
- 5) ograniczenia wynikające z zakazów o których mowa w pkt 1 i 2, odnoszą się do łącznej obsady w ramach jednego gospodarstwa rolnego w nowoprojektowanych obiektach oraz w już istniejących. Jeżeli w skład gospodarstwa wchodzi obiekty położone poza granicami niniejszego planu, dopuszczalną obsadę inwentarza ustala się wyłącznie dla obiektów położonych w granicach obszaru objętego planem;
- 6) tereny kwalifikuje się, zgodnie z przepisami wykonawczymi do przepisów dotyczących ochrony środowiska w zakresie ochrony przed hałasem:

- a) **MN** jako tereny zabudowy mieszkaniowej jednorodzinnej,
- b) **MN/U** jako tereny mieszkaniowo - usługowe,
- c) **RM** jako tereny zabudowy zagrodowej.

§ 6. Ustalenia dotyczące zasad ochrony dziedzictwa kulturowego i zabytków:

- 1) dla nowo odkrytych stanowisk archeologicznych, obowiązuje wymóg przeprowadzenia ratowniczych badań archeologicznych zgodnie z przepisami odrębnymi a także weryfikacja i uzupełnienie stosownych ewidencji i wykazów;
- 2) w przypadku natrafienia podczas prowadzenia robót budowlanych lub ziemnych na przedmiot, co do którego istnieje przypuszczenie, że jest zabytkiem obowiązują przepisy odrębne.

§ 7. Obowiązują następujące ustalenia dotyczące zasad scalania i podziału nieruchomości:

- 1) nie określa się granic obszarów wymagających przeprowadzenia scaleń i podziałów nieruchomości;
- 2) powierzchnia działek uzyskiwanych w wyniku scalania i podziału nieruchomości nie mniejsza niż:
 - a) 1000 m² dla terenów: **MN, MN/U,**
 - b) 500 m² dla terenów: **P/U,**
 - c) 2 m² dla uzbrojenia terenu;
- 3) szerokość frontu działek uzyskiwanych w wyniku scalania i podziału nieruchomości nie mniejsza niż:
 - a) 20 m dla terenów: **MN, MN/U,**
 - b) 15 m dla terenów: **P/U,**
 - c) 1 m dla uzbrojenia terenu;
- 4) kąt położenia granicy działki w stosunku do pasa drogowego w przedziale pomiędzy 60° a 120°.

§ 8. Wymagania wynikające z potrzeb kształtowania przestrzeni publicznych:

- 1) w planie nie wyznacza się obszarów przestrzeni publicznej w rozumieniu ustawy o planowaniu i zagospodarowaniu przestrzennym;
- 2) następujące tereny ustala się jako przestrzenie publiczne - teren dróg publicznych: **KDG, KDZ, KDD;**
- 3) dla terenów wymienionych w pkt 2 wymagania dotyczące zasad zagospodarowania określone zostały w ustaleniach szczegółowych dla terenów.

§ 9. Obowiązują następujące zasady modernizacji, rozbudowy i budowy systemów komunikacji i obsługi komunikacyjnej:

- 1) obsługę komunikacyjną terenów należy zapewnić w oparciu o podstawowy system dróg i ulic służący powiązaniom drogowym wewnętrznym i zewnętrznym, na który składają się:
 - a) droga zbiorcza (**KDZ**),
 - b) drogi dojazdowe (**KDD**),
 - c) drogi wewnętrzne (**KDW**),
 - d) z zastrzeżeniem pkt. 2;
- 2) obsługa komunikacyjna terenów:
 - a) **1P/U, 2R** i **3R** istniejącymi zjazdami z terenu drogi **1KDG** oraz od terenu drogi **1KDZ** poprzez teren **1P/U**,
 - b) **1RM** od terenu drogi **1KDZ** oraz od terenu drogi **1KDD** poprzez teren **1MN**;
- 3) dopuszcza się realizację komunikacji wewnętrznej, dróg rowerowych i ciągów pieszych na wszystkich terenach, za wyjątkiem inwestycji, które wymagałyby uzyskania zgody na zmianę przeznaczenia gruntów rolnych na cele nierolnicze na terenach **R, RM** i **RU**;

- 4) parametry i standardy nowo wydzielanej komunikacji wewnętrznej:
 - a) szerokość pasa drogowego nie mniejsza niż 5 m,
 - b) dopuszcza się nie wyodrębnianie jezdni i chodników,
 - c) nawierzchnia utwardzona;
- 5) parametry i standardy nowo wydzielanych dróg rowerowych i ciągów pieszych:
 - a) szerokość nie mniejsza niż 1,5 m,
 - b) nawierzchnia utwardzona;
- 6) obowiązują następujące ustalenia dotyczące parkowania pojazdów:
 - a) należy zapewnić odpowiednią ilość miejsc do parkowania, co najmniej w liczbie ustalonej zgodnie z następującymi wskaźnikami:
 - dla zabudowy mieszkaniowej jednorodzinnej, zabudowy zagrodowej – 1 miejsce postojowe na 1 lokal mieszkalny,
 - dla obiektów produkcyjnych, składów i magazynów - 3 miejsca postojowe na 10 stanowisk pracy,
 - dla obiektów obsługi produkcji w gospodarstwach rolnych, hodowlanych i ogrodniczych - 3 miejsca postojowe na 10 stanowisk pracy,
 - dla zabudowy usługowej – 5 miejsc postojowych na 100 m² powierzchni użytkowej usług,
 - b) dla obiektów produkcyjnych, składów i magazynów, zabudowy usługowej obowiązuje zapewnienie stanowisk postojowych dla pojazdów zaopatrzonych w kartę parkingową, zgodnie z przepisami odrębnymi,
 - c) miejsca postojowe, o których mowa w lit. a i b, należy sytuować na nieruchomości, na której usytuowany jest obiekt, któremu te miejsca towarzyszą.

§ 10. Obowiązują następujące zasady modernizacji, rozbudowy i budowy systemów infrastruktury technicznej oraz zasady obsługi w zakresie infrastruktury technicznej:

- 1) dopuszcza się likwidację, przebudowę i rozbudowę istniejącego uzbrojenia terenu;
- 2) dopuszcza się lokalizację uzbrojenia terenu związanego z zagospodarowaniem na terenie planu, na wszystkich terenach, za wyjątkiem inwestycji, które wymagałyby uzyskania zgody na zmianę przeznaczenia gruntów rolnych na cele nierolnicze na terenach **R, RM i RU**;
- 3) sieci uzbrojenia terenu obowiązują jako podziemne, z wyjątkiem tych elementów sieci, które ze względów technicznych i zgodnie z przepisami odrębnymi wymagają sytuowania nadziemnego;
- 4) w zakresie zaopatrzenia w wodę obowiązuje:
 - a) zaopatrzenie w wodę z sieci wodociągowej, z zastrzeżeniem lit. b,
 - b) dopuszcza się zaopatrzenie w wodę z indywidualnych ujęć,
 - c) przeciwpożarowe zaopatrzenie w wodę należy zapewnić zgodnie z przepisami odrębnymi;
- 5) w zakresie odprowadzania ścieków komunalnych obowiązuje:
 - a) rozdzielczy system odprowadzania ścieków komunalnych i wód opadowych,
 - b) odprowadzenie ścieków komunalnych do sieci kanalizacji sanitarnej, z zastrzeżeniem lit. c,
 - c) w przypadku braku możliwości odprowadzenia ścieków do kanalizacji sanitarnej dopuszcza się odprowadzenie ścieków do zbiorników bezodpływowych nieczystości ciekłych lub przydomowych oczyszczalni ścieków bytowych;
- 6) w zakresie odprowadzania wód opadowych i roztopowych obowiązuje:
 - a) odprowadzenie wód opadowych i roztopowych siecią kanalizacji deszczowej, z zastrzeżeniem lit. b i c,

- b) dopuszcza się retencjonowanie wód opadowych i roztopowych z dachów i tarasów budynków w celu ich gospodarczego wykorzystania lub ich odprowadzenie powierzchniowe do gruntu w obrębie działki,
 - c) dopuszcza się odprowadzenie wód opadowych i roztopowych do zbiorników i rowów powierzchniowych,
 - d) ustala się sposób postępowania ze ściekami przemysłowymi, przed ich wprowadzeniem do systemu kanalizacji sanitarnej zgodnie z przepisami odrębnymi;
- 7) w zakresie zaopatrzenia w gaz:
- a) zaopatrzenie z indywidualnych zbiorników zlokalizowanych na działce budowlanej, z zastrzeżeniem lit. b,
 - b) w przypadku realizacji sieci gazowej obowiązuje zaopatrzenie w gaz z sieci gazowej;
- 8) w zakresie zaopatrzenia w energię cieplną obowiązuje zaopatrzenie w ciepło z indywidualnych źródeł ciepła lub sieci ciepłowniczej;
- 9) w zakresie zaopatrzenia w energię elektryczną:
- a) ustala się zaopatrzenie w energię elektryczną z istniejących i planowanych sieci elektroenergetycznych średniego i niskiego napięcia,
 - b) dopuszcza się stosowanie jednostek kogeneracyjnych oraz wolnostojących odnawialnych źródeł energii o mocy nie przekraczającej 500 kW oraz odnawialnych źródeł energii innych niż wolnostojące z wyłączeniem elektrowni wiatrowych,
 - c) dopuszcza się budowę stacji transformatorowych wykonanych, w zależności od sposobu zagospodarowania terenów, jako obiekty wolnostojące, wbudowane lub słupowe;
- 10) w zakresie gromadzenia i usuwania odpadów ustala się nakaz prowadzenia gospodarki odpadami w sposób zgodny z przepisami o odpadach, o ochronie środowiska oraz o utrzymaniu czystości i porządku obowiązującymi w gminie.

§ 11. Obowiązują następujące ustalenia dotyczące stawek procentowych, na podstawie których ustala się jednorazową opłatę, określoną w stosunku procentowym od wzrostu wartości nieruchomości: Określa się stawkę procentową służącą do naliczania jednorazowej opłaty z tytułu wzrostu wartości nieruchomości w związku z uchwaleniem planu w wysokości 10%.

Rozdział 3 **Ustalenia szczegółowe dla terenów**

§ 12. Dla terenów oznaczonych na rysunku planu symbolami: **1MN, 2MN, 3MN** obowiązują następujące ustalenia:

- 1) przeznaczenie terenu:
 - a) podstawowe: zabudowa mieszkaniowa jednorodzinna,
 - b) uzupełniające: usługi nieuciążliwe;
- 2) zasady zagospodarowania terenu: budynek mieszkalny jednorodzinny wyłącznie jako wolnostojący lub bliźniaczy;
- 3) parametry i wskaźniki kształtowania zabudowy oraz zagospodarowania terenu:
 - a) nieprzekraczalne linie zabudowy, zgodnie z rysunkiem planu,
 - b) wysokość budynków:
 - mieszkalnych i usługowych - nie większa niż 10 m,
 - gospodarczych i garaży - nie większa niż 5 m,
 - gospodarczych i inwentarskich w istniejącej zabudowie zagrodowej: nie większa niż 10 m,
 - c) liczba kondygnacji nadziemnych budynków nie większa niż 2,

d) intensywność zabudowy:

- minimalna - 0,1,
- maksymalna – 0,8,

e) geometria dachu - dachy strome, o symetrycznych nie mijających się połaciach pokryte łupkiem, dachówką lub materiałem imitującym dachówkę, w kolorze ceglasmym, brązowym lub czarnym, o kącie nachylenia połaci dachowych od 25° do 45°,

f) powierzchnia zabudowy: nie większa niż 40% powierzchni działki budowlanej,

g) powierzchnia biologicznie czynna: nie mniejsza niż 40% powierzchni działki budowlanej,

h) minimalna powierzchnia nowo wydzielanych działek budowlanych dla:

- zabudowy mieszkaniowej jednorodzinnej wolnostojącej - 1000m²,
- zabudowy mieszkaniowej jednorodzinnej bliźniaczej - 800m².

§ 13. Dla terenów oznaczonych na rysunku planu symbolami: **1MN/U**, **2MN/U** obowiązują następujące ustalenia:

1) przeznaczenie podstawowe terenu:

- a) zabudowa mieszkaniowa jednorodzinna,
- b) zabudowa usługowa;

2) zasady zagospodarowania terenu:

- a) budynek mieszkalny jednorodzinny wyłącznie jako wolnostojący lub bliźniaczy,
- b) zabudowę usługową dopuszcza się wyłącznie jako usługi nieuciążliwe;

3) parametry i wskaźniki kształtowania zabudowy oraz zagospodarowania terenu:

- a) nieprzekraczalne linie zabudowy, zgodnie z rysunkiem planu,
- b) wysokość budynków:
 - mieszkalnych i usługowych - nie większa niż 12 m,
 - gospodarczych i garaży - nie większa niż 5 m,
 - gospodarczych i inwentarskich w istniejącej zabudowie zagrodowej: nie większa niż 12 m,

c) liczba kondygnacji nadziemnych budynków nie większa niż 2,

d) intensywność zabudowy:

- minimalna - 0,1,
- maksymalna – 0,8,

e) geometria dachu - dachy strome, o symetrycznych nie mijających się połaciach pokryte łupkiem, dachówką lub materiałem imitującym dachówkę, w kolorze ceglasmym, brązowym lub czarnym, o kącie nachylenia połaci dachowych od 15° do 45°,

f) powierzchnia zabudowy: nie większa niż 40% powierzchni działki budowlanej,

g) powierzchnia biologicznie czynna: nie mniejsza niż 40% powierzchni działki budowlanej,

h) minimalna powierzchnia nowo wydzielanych działek budowlanych dla:

- zabudowy mieszkaniowej jednorodzinnej wolnostojącej - 1000m²,
- zabudowy mieszkaniowej jednorodzinnej bliźniaczej - 800m²,
- zabudowy usługowej - 500 m².

§ 14. Dla terenów oznaczonych na rysunku planu symbolami: **1RM**, **2RM**, **3RM**, **4RM**, **5RM** obowiązują następujące ustalenia:

- 1) przeznaczenie terenu - zabudowa zagrodowa;
- 2) zasady zagospodarowania terenu - w granicach terenów ustala się możliwość lokalizacji zabudowy zagrodowej, budowli rolniczych, wiat, altan, urządzeń budowlanych niewymagających uzyskania zgody na zmianę przeznaczenia gruntów rolnych na cele nierolnicze;
- 3) parametry i wskaźniki kształtowania zabudowy oraz zagospodarowania terenu:
 - a) nieprzekraczalne linie zabudowy, zgodnie z rysunkiem planu,
 - b) nieprzekraczalne linie zabudowy nie dotyczą budynków istniejących, wykraczających poza te linie, dla których dopuszcza się wyłącznie przebudowę, remont i rozbiórkę; pozostałe roboty budowlane obowiązują zgodnie z liniami zabudowy,
 - c) wysokość budynków nie większa niż 10 m,
 - d) liczba kondygnacji nadziemnych budynków nie większa niż 2,
 - e) intensywność zabudowy:
 - minimalna - 0,1,
 - maksymalna – 0,8,
 - f) geometria dachu - dachy strome, o symetrycznych nie mijających się połaciach pokryte łupkiem, dachówką lub materiałem imitującym dachówkę, w kolorze ceglastym, brązowym lub czarnym, o kącie nachylenia połaci dachowych od 25° do 45°,
 - g) powierzchnia zabudowy: nie większa niż 40% powierzchni działki budowlanej,
 - h) powierzchnia biologicznie czynna: nie mniejsza niż 40% powierzchni działki budowlanej.

§ 15. Dla terenu oznaczonego na rysunku planu symbolem **1P/U** obowiązują następujące ustalenia:

- 1) przeznaczenie terenu:
 - a) podstawowe:
 - obiekty produkcyjne, składy i magazyny,
 - zabudowa usługowa,
 - b) uzupełniające - obiekty obsługi pojazdów w tym stacje paliw;
- 2) parametry i wskaźniki kształtowania zabudowy oraz zagospodarowania terenu:
 - a) nieprzekraczalne linie zabudowy, zgodnie z rysunkiem planu,
 - b) nieprzekraczalne linie zabudowy nie dotyczą budynków istniejących, wykraczających poza te linie, dla których dopuszcza się wyłącznie przebudowę, remont i rozbiórkę; pozostałe roboty budowlane obowiązują zgodnie z liniami zabudowy,
 - c) wysokość budynków nie większa niż 18 m,
 - d) intensywność zabudowy:
 - minimalna – 0,01,
 - maksymalna – 1,
 - e) geometria dachu - dachy o dowolnej formie i geometrii,
 - f) powierzchnia zabudowy nie większa niż 70% powierzchni działki budowlanej,
 - g) powierzchnia biologicznie czynna nie mniejsza niż 10% powierzchni działki budowlanej.

§ 16. Dla terenu oznaczonego na rysunku planu symbolem **1RU** obowiązują następujące ustalenia:

- 1) przeznaczenie terenu - teren obsługi produkcji w gospodarstwach rolnych, hodowlanych i ogrodniczych;

- 2) zasady zagospodarowania terenu - w granicach terenów ustala się możliwość lokalizacji budowli rolniczych, wiat, altan, urządzeń budowlanych niewymagających uzyskania zgody na zmianę przeznaczenia gruntów rolnych na cele nierolnicze;
- 3) parametry i wskaźniki kształtowania zabudowy oraz zagospodarowania terenu:
 - a) nieprzekraczalne linie zabudowy, zgodnie z rysunkiem planu,
 - b) nieprzekraczalne linie zabudowy nie dotyczą budynków istniejących, wykraczających poza te linie, dla których dopuszcza się wyłącznie przebudowę, remont i rozbiórkę; pozostałe roboty budowlane obowiązują zgodnie z liniami zabudowy,
 - c) wysokość budynków nie większa niż 12 m,
 - d) intensywność zabudowy:
 - minimalna - 0,01,
 - maksymalna - 1,00,
 - e) geometria dachu – dachy o kącie nachylenia połaci dachowych bryły głównej budynku do 45°,
 - f) powierzchnia zabudowy: nie większa niż 50% powierzchni działki budowlanej,
 - g) powierzchnia biologicznie czynna: nie mniejsza niż 20% powierzchni działki budowlanej.

§ 17. Dla terenów oznaczonych na rysunku planu symbolami: **1R, 2R, 3R, 4R, 5R, 6R, 7R** obowiązują następujące ustalenia:

- 1) przeznaczenie terenu:
 - a) podstawowe - teren rolniczy,
 - b) uzupełniające - wody powierzchniowe śródlądowe;
- 2) zasady zagospodarowania terenu – dopuszcza się lokalizację budynków inwentarskich, budynków garażowych, budynków gospodarczych, budowli rolniczych, wiat, altan, urządzeń budowlanych niewymagających uzyskania zgody na zmianę przeznaczenia gruntów rolnych na cele nierolnicze;
- 3) parametry i wskaźniki kształtowania zabudowy oraz zagospodarowania terenu:
 - a) nieprzekraczalne linie zabudowy, zgodnie z rysunkiem planu,
 - b) wysokość budynków nie większa niż 10 m,
 - c) wysokość budowli rolniczych nie większa niż 15 m,
 - d) intensywność zabudowy:
 - minimalna - 0,01,
 - maksymalna - 0,50,
 - e) geometria dachu – dachy o kącie nachylenia połaci dachowych bryły głównej budynku do 45°,
 - f) powierzchnia zabudowy: nie większa niż 30% powierzchni działki budowlanej,
 - g) powierzchnia biologicznie czynna: nie mniejsza niż 40% powierzchni działki budowlanej.

§ 18. Dla terenu oznaczonego na rysunku planu symbolem **1KDG** obowiązują następujące ustalenia:

- 1) przeznaczenie terenu – droga publiczna główna;
- 2) zasady zagospodarowania terenu:
 - a) szerokość w liniach rozgraniczających, od 20 m do 25 m, zgodnie z rysunkiem planu,
 - b) szerokość jezdni nie mniejsza niż 6 m.

§ 19. Dla terenu oznaczonego na rysunku planu symbolem **1KDZ** obowiązują następujące ustalenia:

- 1) przeznaczenie terenu – droga publiczna zbiorcza;

2) zasady zagospodarowania terenu:

- a) szerokość w liniach rozgraniczających, od 15 m do 28 m, zgodnie z rysunkiem planu,
- b) szerokość jezdni nie mniejsza niż 6 m.

§ 20. Dla terenów oznaczonych na rysunku planu symbolami: **1KDD**, **2KDD**, **3KDD** obowiązują następujące ustalenia:

1) przeznaczenie podstawowe terenu - droga publiczna dojazdowa;

2) zasady zagospodarowania terenu:

- a) szerokość w liniach rozgraniczających, z zastrzeżeniem lit. b dla:
 - **1KDD**, **2KDD** – 10 m,
 - **3KDD** – 8 m,
- b) dopuszcza się poszerzenie w obrębie skrzyżowania, zgodnie z rysunkiem planu,
- c) szerokość jezdni – minimum 5 m,
- d) chodniki - co najmniej jednostronne.

§ 21. Dla terenów oznaczonych na rysunku planu symbolami: **1KDW**, **2KDW** obowiązują następujące ustalenia:

1) przeznaczenie podstawowe terenu – droga wewnętrzna;

2) zasady zagospodarowania terenu:

- a) szerokość w liniach rozgraniczających dla:
 - **1KDW** od 8 m,
 - **2KDW** od 3,5 m do 7 m, zgodnie z rysunkiem planu,
- b) dopuszcza się niewyodrębnianie jezdni i chodnika.

§ 22. Dla terenu oznaczonego na rysunku planu symbolem **1KS** obowiązują następujące ustalenia:

1) przeznaczenie terenu:

- a) podstawowe:
 - droga publiczna,
 - droga wewnętrzna,
 - parkingi terenowe,
- b) uzupełniające:
 - drogi rowerowe,
 - ciągi piesze,
 - zieleń urządzona;

2) zasady zagospodarowania terenu:

- a) urządzenie zieleni na terenie parkingu terenowego,
- b) powierzchnia biologicznie czynna: nie mniejsza niż 10% powierzchni terenu.

Rozdział 4 **Przepisy końcowe**

§ 23. Wykonanie uchwały powierza się Wójtowi Gminy Wola Krzysztoporska.

§ 24. Uchwała wchodzi w życie po upływie 14 dni od dnia ogłoszenia w Dzienniku Urzędowym Województwa Łódzkiego.

Przewodniczący Rady Gminy


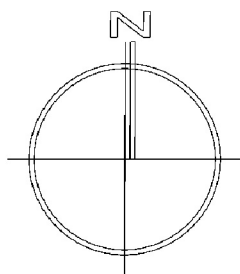
Małgorzata Gniewaszewska



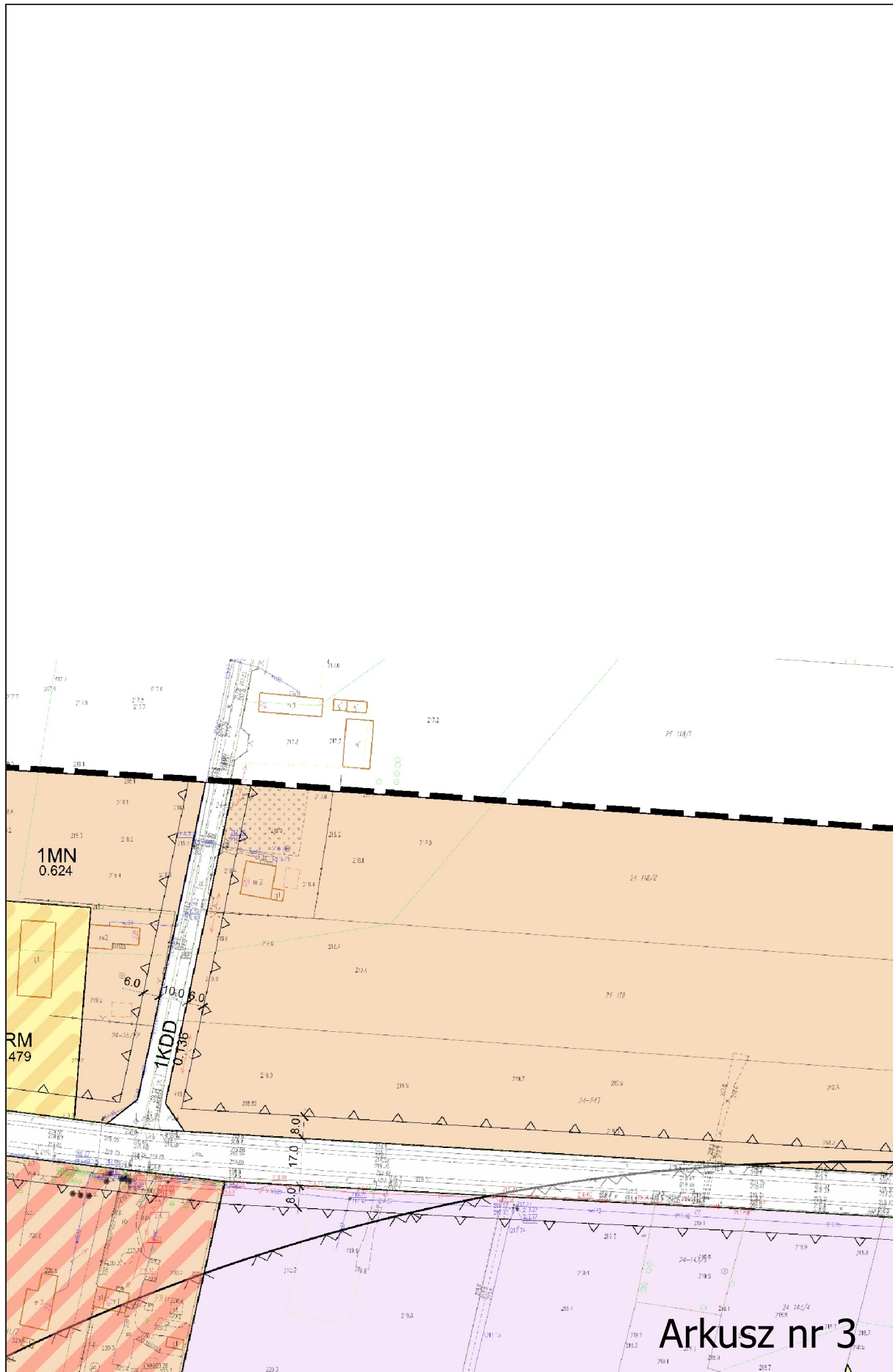
**MIEJSCOWY PLAN
ZAGOSPODAROWANIA
PRZESTRZENNEGO
GMINY WOLA KRZYŚKA
DLA CZĘŚCI OBRĘB**

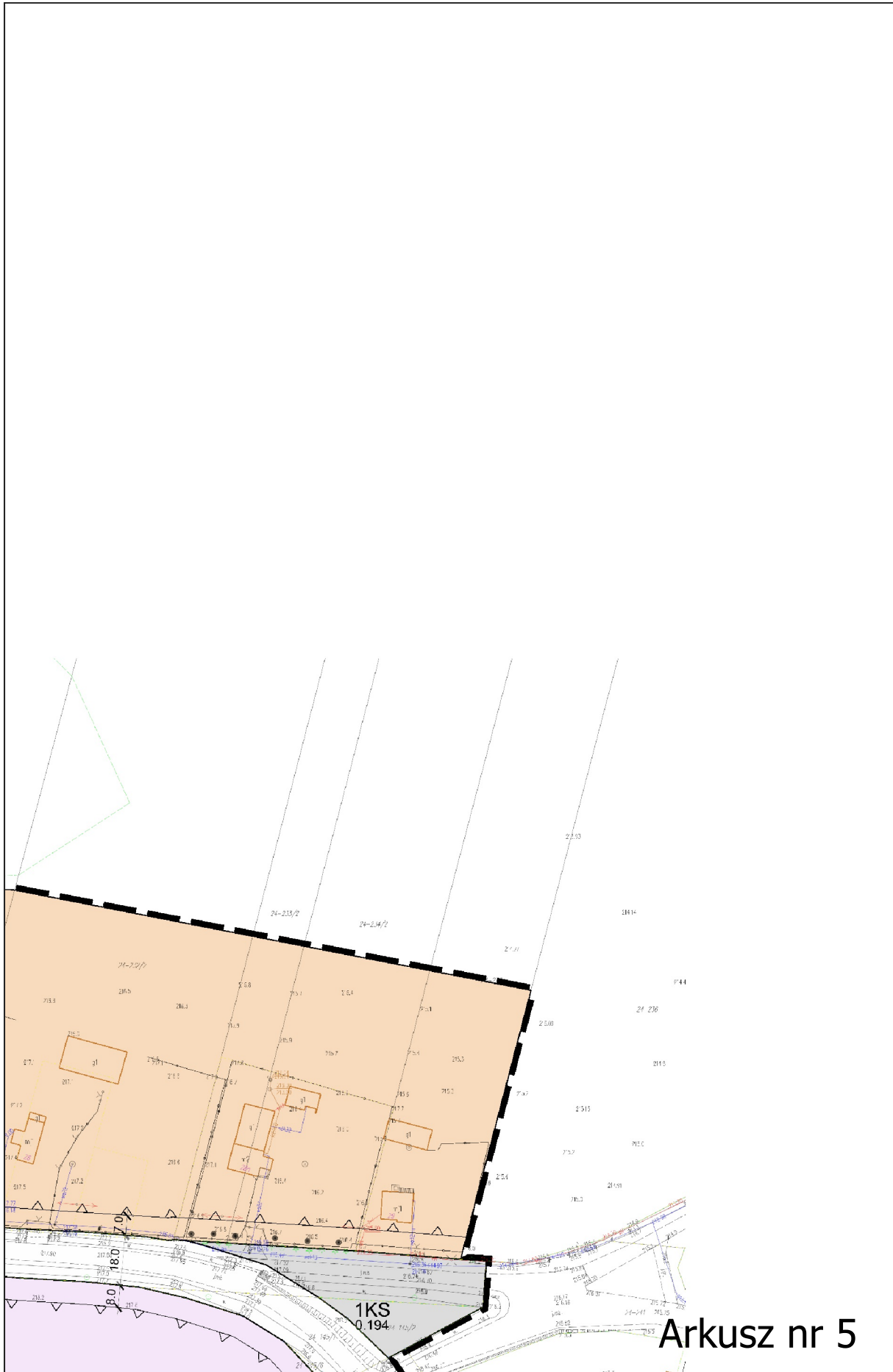
RYSUNEK PLANU

skala 1:1000






Arkusz nr 1
















Arkusz nr 5



USTALENIA PLANU

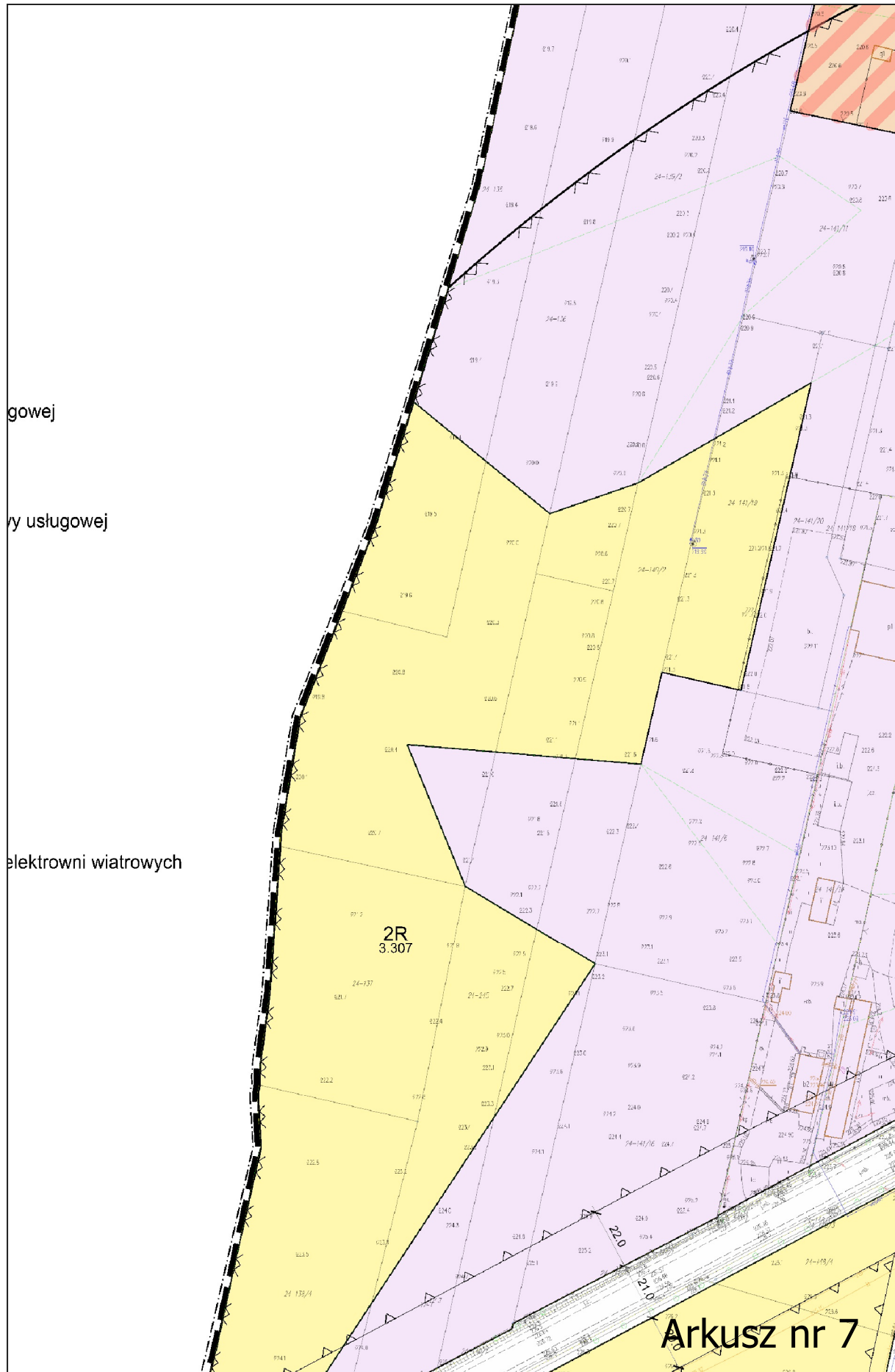
-  Granica obszaru objętego planem miejscowym
-  Linie rozgraniczające tereny o różnym przeznaczeniu lub różnych zasadach zagospodarowania
-  Nieprzekraczalne linie zabudowy
- MN** Symbol terenu

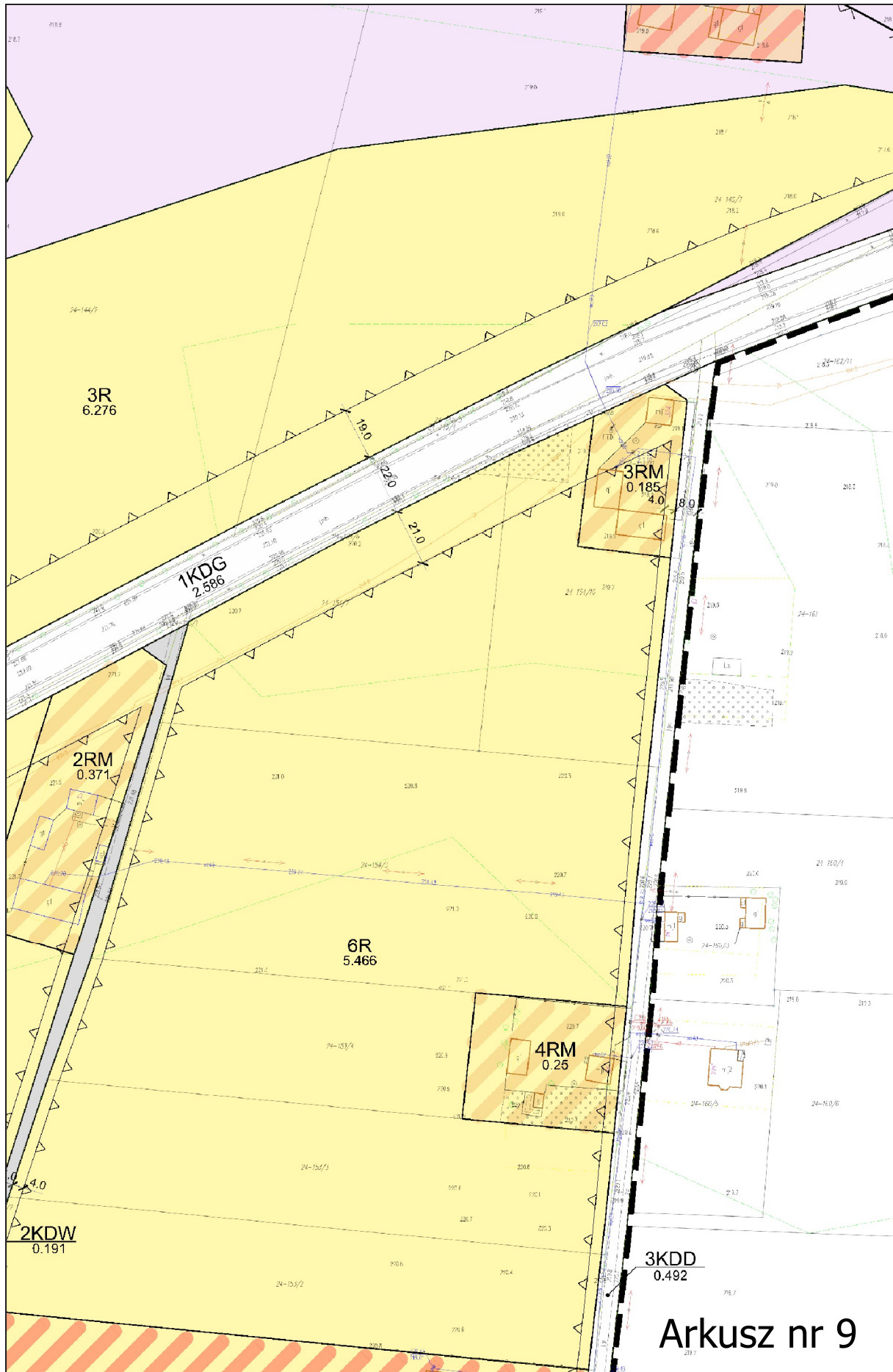
PRZEZNACZENIE TERENU

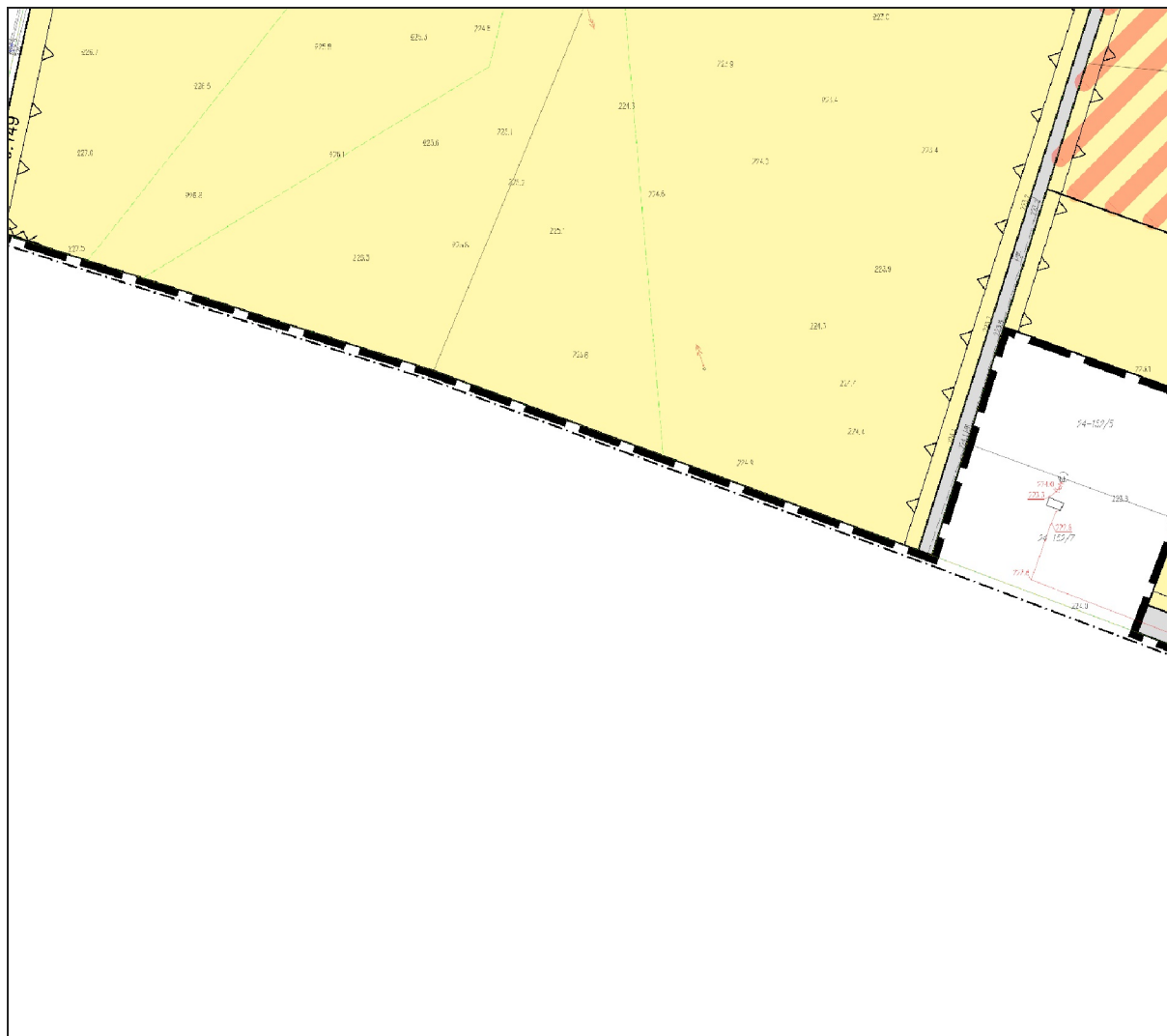
-  Teren zabudowy mieszkaniowej jednorodzinnej
-  Teren zabudowy mieszkaniowej jednorodzinnej, zabudowy usług
-  Teren zabudowy zagrodowej
-  Teren obsługi produkcji w gospodarstwach rolnych
-  Teren obiektów produkcyjnych, składów i magazynów, zabudow
-  Teren rolniczy
-  Teren drogi publicznej głównej
-  Teren drogi publicznej zbiorczej
-  Teren drogi publicznej dojazdowej
-  Teren drogi wewnętrznej
-  Teren komunikacji samochodowej

OZNACZENIA INFORMACYJNE

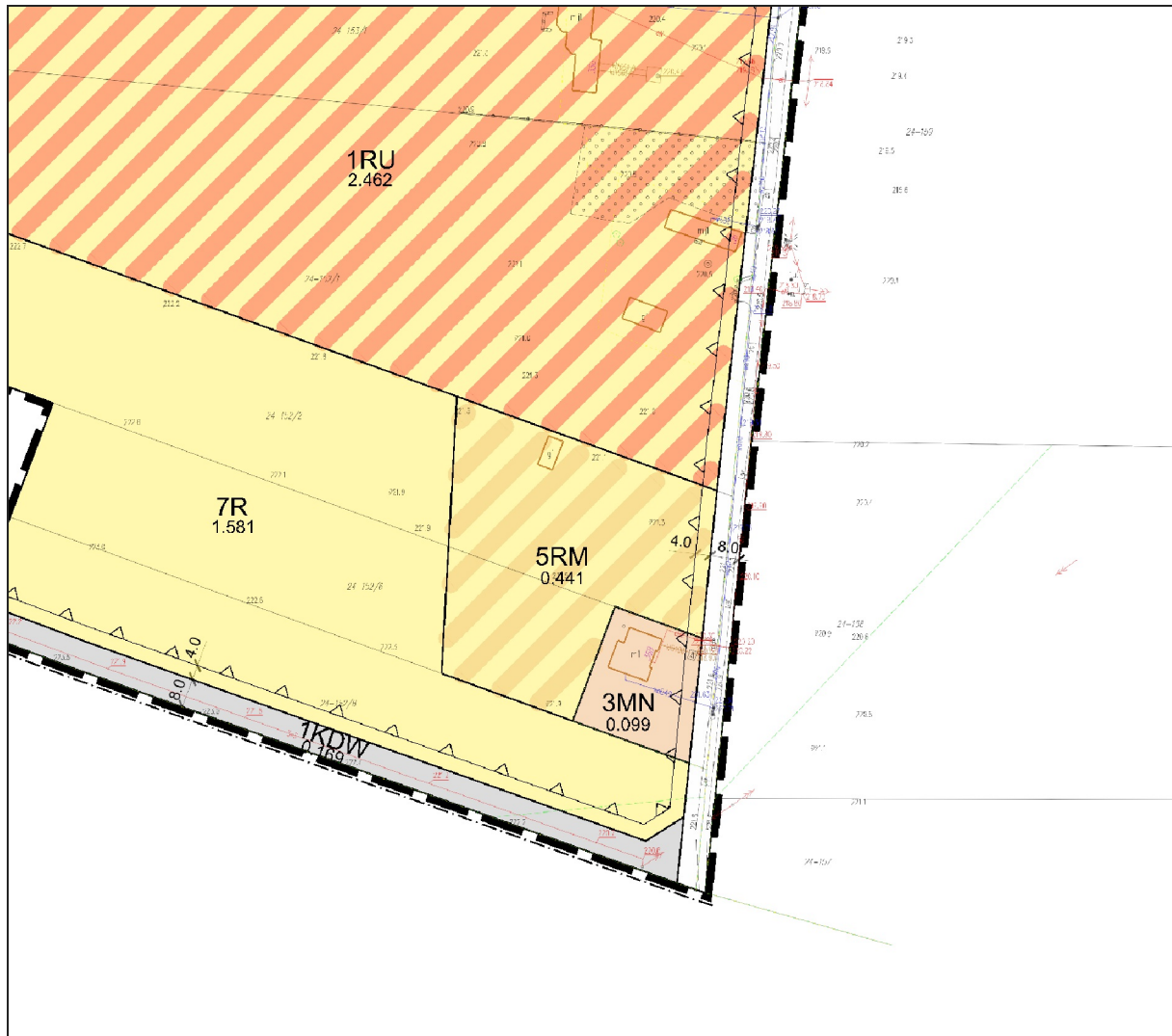
-  Granica gminy
-  Granice stref maksymalnego dopuszczalnego oddziaływania od
- 0.78 Powierzchnia terenu w hektarach

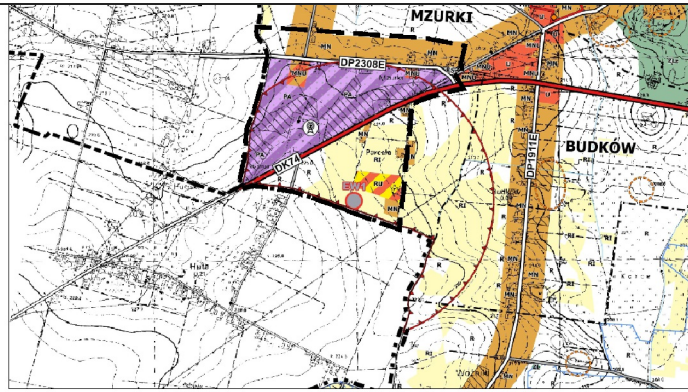






Arkusz nr 13





--- Granicą obszaru objętego planem

Wyrys ze Studium uwarunkowań i kierunków zagospodarowania przestrzennego Gminy Wola Krzysztoporska, uchwała Nr XLIX/404/14 Rady Gminy Wola Krzysztoporska z dnia 30 października 2014 r., zmieniona uchwałą nr XIII/101/19 z dnia 22 października 2019 r.

**MIEJSKOWY PLAN ZAGOSPODAROWANIA PRZESTRZENNEGO
GMINY WOLA KRZYSZTOPORSKA
DLA CZĘŚCI OBRĘBU MZURKI**

SKALA 1:1000




Załącznik nr 1
do uchwały Nr XLV/384/22
Rady Gminy Wola Krzysztoporska
z dnia 29.06.2022 r.

ZESPÓŁ AUTORSKI:












mgr inż. Wojciech Kotta
mgr inż. Grzegorz Szweczyk
mgr inż. Monika Kruszek

WOLA KRZYSZTOPORSKA 2022



USTALENIA PLANU

-  Granica obszaru objętego planem miejscowym
-  Linie rozgraniczające tereny o różnym przeznaczeniu lub różnych zasadach zagospodarowania
-  Nieprzekraczalne linie zabudowy
- MN** Symbol terenu

PRZEZNACZENIE TERENU

-  MN Teren zabudowy mieszkaniowej jednorodzinnej
-  MN/U Teren zabudowy mieszkaniowej jednorodzinnej, zabudowy usługowej
-  RM Teren zabudowy zagrodowej
-  RU Teren obsługi produkcji w gospodarstwach rolnych
-  P/U Teren obiektów produkcyjnych, składów i magazynów, zabudowy usługowej
-  R Teren rolniczy
-  KDG Teren drogi publicznej głównej
-  KDZ Teren drogi publicznej zbiorczej
-  KDD Teren drogi publicznej dojazdowej
-  KDW Teren drogi wewnętrznej
-  KS Teren komunikacji samochodowej

OZNACZENIA INFORMACYJNE

-  Granica gminy
-  Granice stref maksymalnego dopuszczalnego oddziaływania od elektrowni wiatrowych
- 0.78 Powierzchnia terenu w hektarach

Załącznik Nr 2 do uchwały Nr XLV/384/22
Rady Gminy Wola Krzysztoporska
z dnia 29 czerwca 2022 r.

Rozstrzygnięcie o sposobie rozpatrzenia uwag do projektu miejscowego planu zagospodarowania przestrzennego Gminy Wola Krzysztoporska dla części obrębu Mzurki

Rada Gminy Wola Krzysztoporska nie uwzględni uwag złożonych do projektu miejscowego planu zagospodarowania przestrzennego Gminy Wola Krzysztoporska dla części obrębu Mzurki przez:

- 1) osobę fizyczną pismem dnia 18.10.2021 r., (nr 1 pierwsze wyłożenie) dotyczącej przeznaczenia całej działki nr. 141/19 pod zabudowę „produkcyjno-usługową”;
- 2) osoby fizyczne pismem dnia 19.10.2021 r., (nr 2 pierwsze wyłożenie) dotyczącej zmiany przeznaczenia części wskazanej działki nr 140/2 obręb Mzurki na MN/U – teren zabudowy mieszkaniowej jednorodzinnej, zabudowy zagrodowej;
- 3) osobę fizyczną pismem dnia 19.10.2021 r., (nr 3 pierwsze wyłożenie) dotyczącej zmiany przeznaczenia części wskazanej działki nr 139/2 obręb Mzurki na MN/U – teren zabudowy mieszkaniowej jednorodzinnej, zabudowy zagrodowej;
- 4) osobę fizyczną pismem dnia 06.06.2022 r., (drugie wyłożenie) dotyczącą:
 - a) ustaleń dla terenu 2MN/U w zakresie zmiany zapisów dot. parametrów zabudowy w lit. b tiret drugie „a dla istniejącej zabudowy przy zmianie sposobu użytkowania z inwentarskiego na garaż lub bud. gospodarczy wysokość do 12 m”;
 - b) ustaleń dla terenu 2MN/U w zakresie odniesienia parametrów zabudowy w lit. d, f i g do powierzchni działki budowlanej,
 - c) zmiany części terenu 1P/U na teren 1MN/U lub 2MN/U (z dopuszczeniem nowej zabudowy zagrodowej) wzdłuż pasa drogi, oznaczonego w Planie 1KDZ (w pasie około 60 m w głąb działek),
 - d) zmiany parametrów zabudowy w terenie 2MN/U „dla istniejącej zabudowy przy zmianie sposobu użytkowania z inwentarskiego na garaż lub bud. gospodarczy wysokość do 12 m”.

Załącznik Nr 3 do uchwały Nr XLV/384/22
Rady Gminy Wola Krzysztoporska
z dnia 29 czerwca 2022 r.

Rozstrzygnięcie o sposobie realizacji inwestycji, zapisanych w planie, z zakresu infrastruktury technicznej, które należą do zadań własnych gminy, oraz zasadach ich finansowania, zgodnie z przepisami o finansach publicznych

§ 1. W obszarze objętym Planem przewiduje się realizację inwestycji z zakresu infrastruktury technicznej należącej do zadań własnych gminy służących zaspokajaniu zbiorowych potrzeb wspólnoty, oraz określa się sposób ich realizacji oraz zasady finansowania.

§ 2. Ustala się, że inwestycje z zakresu infrastruktury technicznej należącej do zadań własnych gminy będą mogły być finansowane:

- 1) z budżetu gminy;
- 2) ze środków własnych przedsiębiorstw działających w imieniu gminy;
- 3) współfinansowane ze środków zewnętrznych, w tym pozyskiwanych z funduszy Unii Europejskiej;
- 4) z udziału inwestorów zewnętrznych na podstawie zawartych porozumień;
- 5) dotacji, pożyczek, kredytów, obligacji komunalnych;
- 6) innych środków zewnętrznych;
- 7) poprzez udział inwestorów prywatnych w finansowaniu zadań publicznych w ramach partnerstwa publiczno-prywatnego.

§ 3. Ustala się, że udział finansowy gminy lub zainteresowanych podmiotów będzie przedmiotem indywidualnych ustaleń w ramach poszczególnych zadań inwestycyjnych.

Załącznik Nr 4 do uchwały Nr XLV/384/22

Rady Gminy Wola Krzysztoporska

z dnia 29 czerwca 2022 r.

Zalacznik4.gml

Dane przestrzenne, o których mowa w art. 67a ust. 3 i 5 ustawy z dnia 27 marca 2003 r. o planowaniu i zagospodarowaniu przestrzennym (j.t. Dz.U. z 2022 r. poz. 503) ujawnione zostaną po kliknięciu w ikonę