



DZIENNIK URZĘDOWY

WOJEWÓDZTWA ŁÓDZKIEGO

Łódź, dnia 9 września 2022 r.

Poz. 4961

UCHWAŁA NR XXXII/43/2022 RADY GMINY ROZPRZA

z dnia 28 czerwca 2022 r.

w sprawie miejscowego planu zagospodarowania przestrzennego Gminy Rozprza dla części obrębu Gieski

Na podstawie art. 18 ust. 2 pkt 5 ustawy z dnia 8 marca 1990 r. o samorządzie gminnym (t.j. Dz. U. z 2022 r. poz. 559 ze zm.) oraz art. 20 ust. 1 ustawy z dnia 27 marca 2003 r. o planowaniu i zagospodarowaniu przestrzennym (t.j. Dz. U. z 2022 r. poz. 503), w związku z uchwałą Nr XXX/26/2018 Rady Gminy Rozprza z dnia 28 marca 2018 r. w sprawie przystąpienia do sporządzenia miejscowego planu zagospodarowania przestrzennego Gminy Rozprza dla części obrębu Gieski, Rada Gminy Rozprza uchwala, co następuje:

§ 1. 1. Uchwala się miejscowy plan zagospodarowania przestrzennego Gminy Rozprza dla części obrębu Gieski, zwany dalej „planem”, po stwierdzeniu, że nie narusza on ustaleń „Studium uwarunkowań i kierunków zagospodarowania przestrzennego Gminy Rozprza” uchwalonego Uchwałą Nr XXIII/35/2017 Rady Gminy Rozprza z dnia 17 maja 2017 r. ze zmianami.

2. Granicę obszaru objętego planem miejscowym określa rysunek planu.

3. Integralnymi częściami uchwały są:

- 1) rysunek planu, zatytułowany „Miejscowy plan zagospodarowania przestrzennego Gminy Rozprza dla części obrębu Gieski” wraz z wyrysem ze Studium uwarunkowań i kierunków zagospodarowania przestrzennego Gminy Rozprza – w skali 1:2000 – załącznik nr 1;
- 2) rozstrzygnięcie Rady Gminy Rozprza w sprawie rozpatrzenia uwag wniesionych do projektu miejscowego planu zagospodarowania przestrzennego wyłożonego do publicznego wglądu – załącznik nr 2;
- 3) rozstrzygnięcie Rady Gminy Rozprza o sposobie realizacji zapisanych w planie zadań z zakresu infrastruktury technicznej oraz zasadach ich finansowania należących do zadań własnych gminy – załącznik nr 3;
- 4) dane przestrzenne w postaci dokumentu elektronicznego GML – załącznik nr 4.

Rozdział 1. Przepisy ogólne

§ 2. Ilekroć w dalszych przepisach niniejszej uchwały jest mowa o:

- 1) budynku garażowo-gospodarczym – należy przez to rozumieć budynek garażowy, gospodarczy lub łączący obie funkcje;
- 2) budynku mieszkalno-usługowym – należy przez to rozumieć budynek składający się z lokali mieszkalnych i usługowych;
- 3) dachu płaskim – należy przez to rozumieć dach o kącie nachylenia połaci dachowych do 12°;

- 4) nadzorce archeologicznym – należy przez to rozumieć rodzaj badań archeologicznych polegających na obserwacji i analizie nawarstwień mających na celu odkrycie i rozpoznanie zabytku archeologicznego w wykopach budowlanych podczas realizacji robót ziemnych lub przy dokonywaniu zmiany charakteru dotychczasowej działalności wiążącej się z naruszeniem struktury gruntu;
- 5) nieprzekraczalnej linii zabudowy – należy przez to rozumieć linię określoną na rysunku planu, wyznaczającą najbliższe usytuowanie budynku i wiaty względem linii rozgraniczającej tereny o różnym przeznaczeniu lub różnych zasadach zagospodarowania;
- 6) powierzchni zabudowy – należy przez to rozumieć, wyrażony w procentach, wskaźnik powierzchni zabudowy rozumiany jako stosunek powierzchni zabudowanej budynkami i wiatami do powierzchni działki budowlanej;
- 7) terenie – należy przez to rozumieć obszar o określonym przeznaczeniu i zasadach zagospodarowania, wyznaczony na rysunku planu liniami rozgraniczającymi.

§ 3. Następujące oznaczenia graficzne na rysunku planu są obowiązującymi ustaleniami planu:

- 1) granica obszaru objętego planem;
- 2) linie rozgraniczające tereny o różnym przeznaczeniu lub różnych zasadach zagospodarowania;
- 3) przeznaczenie terenów oznaczone symbolami graficznymi i literowymi;
- 4) nieprzekraczalne linie zabudowy;
- 5) granice stref ochrony archeologicznej;
- 6) pasy techniczne napowietrznych linii elektroenergetycznych średniego napięcia;
- 7) rowy melioracyjne.

§ 4. Ustala się następujące przeznaczenie terenów:

- 1) tereny zabudowy mieszkaniowej jednorodzinnej oznaczone symbolami 1MN, 2MN, 3MN;
- 2) tereny zabudowy mieszkaniowej jednorodzinnej lub zabudowy usługowej oznaczone symbolami 1MN/U, 2MN/U, 3MN/U, 4MN/U, 5MN/U, 6MN/U, 7MN/U;
- 3) tereny zabudowy zagrodowej w gospodarstwach rolnych, hodowlanych i ogrodniczych oznaczone symbolami 1RM, 2RM, 3RM, 4RM, 5RM, 6RM, 7RM, 8RM;
- 4) teren zabudowy usług kultu religijnego oznaczony symbolem UK;
- 5) tereny leśne oznaczone symbolami 1ZL, 2ZL;
- 6) teren wód powierzchniowych śródlądowych oznaczony symbolem WS;
- 7) tereny dróg wewnętrznych oznaczone symbolami 1KDW, 2KDW, 3KDW.

§ 5. W zakresie zasad ochrony i kształtowania ładu przestrzennego:

- 1) ustala się lokalizację zabudowy zgodnie z wyznaczonymi na rysunku planu nieprzekraczalnymi liniami zabudowy, przy czym:
 - a) okap, gzyms, balkon, daszek nad wejściem, taras, schody zewnętrzne, pochylnia lub rampa nie może przekroczyć wyznaczonej linii zabudowy w kierunku linii rozgraniczającej o więcej niż 1,5 m,
 - b) dopuszcza się nadbudowę i przebudowę istniejących budynków lub ich części położonych pomiędzy liniami zabudowy a liniami rozgraniczającymi tereny o różnym przeznaczeniu lub różnych zasadach zagospodarowania wyznaczonymi na rysunku planu,
 - c) dopuszcza się lokalizację urządzeń infrastruktury technicznej, w tym stacji transformatorowych i gazowych, przed wyznaczonymi liniami zabudowy, przy zachowaniu odległości określonych dla lokalizacji obiektów budowlanych od zewnętrznej krawędzi jezdni wynikających z przepisów odrębnych;
- 2) ustala się nakaz zachowania minimalnych odległości budynków od granicy lasu zgodnie z przepisami odrębnymi;

- 3) dopuszcza się lokalizację budynków garażowo-gospodarczych, budynków inwentarskich i wiat w odległości 1,5 m od granicy z działkami sąsiednimi lub bezpośrednio przy tej granicy zgodnie z przepisami odrębnymi;
- 4) dopuszcza się realizację zabudowy na istniejących działkach niespełniających minimalnej powierzchni nowo wydzielanej działki budowlanej określonej w ustaleniach szczegółowych dla poszczególnych terenów wyłącznie w przypadku, gdy istniejąca działka posiada dostęp do drogi publicznej w rozumieniu przepisów odrębnych.

§ 6. W zakresie zasad ochrony środowiska, przyrody i krajobrazu ustala się:

- 1) zakaz lokalizowania przedsięwzięć mogących zawsze lub potencjalnie znacząco oddziaływać na środowisko określonych w przepisach odrębnych na terenach oznaczonych symbolami MN, MN/U z wyjątkiem inwestycji celu publicznego;
- 2) zakaz lokalizowania przedsięwzięć mogących zawsze znacząco oddziaływać na środowisko określonych w przepisach odrębnych na terenach oznaczonych symbolami RM z wyjątkiem inwestycji celu publicznego;
- 3) w zakresie ochrony gruntów i wód:
 - a) nakaz wykonania zabezpieczenia przed przenikaniem ścieków i innych zanieczyszczeń do gruntu i wód zgodnie z przepisami odrębnymi,
 - b) nakaz zapewnienia pasa gruntu o szerokości co najmniej 1,5 m od rowów melioracyjnych oznaczonych na rysunku planu, wolnego od trwałych naniesień i nasadzeń w celu umożliwienia prawidłowej eksploatacji;
- 4) w zakresie ochrony przed hałasem – nakaz zachowania dopuszczalnych poziomów hałasu określonych w przepisach odrębnych, na terenach oznaczonych symbolami:
 - a) MN jak dla terenów zabudowy mieszkaniowej jednorodzinnej
 - b) MN/U jak dla terenów mieszkaniowo-usługowych,
 - c) RM jak dla terenów zabudowy zagrodowej;
- 5) w zakresie gospodarowania odpadami – nakaz gromadzenia i zagospodarowania odpadów zgodnie z regulaminem utrzymania czystości i porządku w gminie oraz przepisami odrębnymi;
- 6) w zakresie ochrony przed oddziaływaniem pól elektromagnetycznych i promieniowania niejonizującego:
 - a) zakaz lokalizacji budynków na obszarach oznaczonych na rysunku planu jako pasy techniczne napowietrznych linii elektroenergetycznych średniego napięcia,
 - b) w przypadku skablowania linii elektroenergetycznych nie obowiązują ustalenia zawarte w lit. a).

§ 7. W zakresie zasad kształtowania krajobrazu ustala się nakaz kształtowania zabudowy i zagospodarowania terenów zgodnie z ustaleniami niniejszej uchwały.

§ 8. W zakresie zasad ochrony dziedzictwa kulturowego i zabytków, w tym krajobrazów kulturowych, oraz dóbr kultury współczesnej ustala się:

- 1) w zakresie ochrony archeologicznego dziedzictwa kulturowego – strefy ochrony archeologicznej zgodnie z rysunkiem planu, w których obowiązuje nakaz przeprowadzenia badań archeologicznych w formie nadzoru archeologicznego przy realizacji robót ziemnych lub zmiany dotychczasowej działalności wiążącej się z naruszeniem struktury gruntu zgodnie z przepisami odrębnymi;
- 2) nie określa się zasad ochrony dóbr kultury współczesnej z uwagi na brak takich obiektów na obszarze objętym planem.

§ 9. Nie określa się wymagań wynikających z potrzeby kształtowania przestrzeni publicznych.

§ 10. Nie określa się granic i sposobów zagospodarowania terenów lub obiektów podlegających ochronie na podstawie przepisów odrębnych, terenów górniczych, obszarów szczególnego zagrożenia powodzią, obszarów osuwania się mas ziemnych, krajobrazów priorytetowych określonych w audycie krajobrazowym oraz planach zagospodarowania przestrzennego województwa.

§ 11. W zakresie szczegółowych zasad i warunków scalania i podziału ustala się:

- 1) nie wskazuje się granic obszarów do objęcia scaleniem i podziałem, zgodnie z przepisami odrębnymi;
- 2) możliwość dokonania scalania i podziału nieruchomości zgodnie z przepisami odrębnymi, przy czym:
 - a) wydzielona działka musi posiadać dostęp do drogi publicznej w rozumieniu przepisów odrębnych, oraz możliwość obsługi infrastrukturą techniczną na warunkach określonych niniejszym planem,
 - b) parametry działki nie mogą być mniejsze niż określone w ustaleniach szczegółowych dla poszczególnych terenów, z wyjątkiem działek wydzielanych dla realizacji sieci i urządzeń infrastruktury technicznej, dróg, dojazdów i dojazdów, powiększenia nieruchomości sąsiedniej oraz regulacji granic pomiędzy nieruchomościami,
 - c) dla terenów innych niż rolnicze i leśne, dla których w ustaleniach szczegółowych nie określono szczegółowych zasad i warunków scalania i podziału nieruchomości, ustala się parametry działek uzyskanych w wyniku scalania i podziału nieruchomości:
 - minimalna powierzchnia – 2 m²,
 - minimalna szerokość frontu – 2,0 m,
 - kąt położenia granic w stosunku do pasa drogowego – od 60° do 120°.

§ 12. W zakresie szczególnych warunków zagospodarowania terenu oraz ograniczeń w ich użytkowaniu, w tym zakazu zabudowy, ustala się pasy techniczne napowietrznych linii elektroenergetycznych średniego napięcia o szerokości po 7,5 m od osi linii w obie strony zgodnie z rysunkiem planu, w których obowiązują ograniczenia określone w § 6 pkt 6.

§ 13. W zakresie zasad modernizacji, rozbudowy i budowy systemów komunikacji i infrastruktury technicznej ustala się:

- 1) w zakresie komunikacji:
 - a) obsługę komunikacyjną terenów objętych planem poprzez
 - przyległe drogi publiczne i wewnętrzne położone poza granicami obszaru objętego planem,
 - układ dróg wewnętrznych połączonych z zewnętrznym układem komunikacyjnym,
 - drogi dojazdowe do gruntów rolnych i leśnych zgodnie z przepisami odrębnymi,
 - b) parametry drogi wewnętrznej, oznaczonej symbolem 1KDW:
 - szerokość w liniach rozgraniczających – 8 m, zgodnie z rysunkiem planu,
 - szerokość jezdni – od 3,0 do 4,0 m,
 - dopuszczenie lokalizacji sieci i urządzeń infrastruktury technicznej,
 - c) parametry drogi wewnętrznej, oznaczonej symbolem 2KDW:
 - szerokość w liniach rozgraniczających – od 5 do 7 m, zgodnie z rysunkiem planu,
 - szerokość jezdni – od 3,0 do 4,0 m,
 - dopuszczenie lokalizacji sieci i urządzeń infrastruktury technicznej,
 - d) parametry drogi wewnętrznej, oznaczonej symbolem 3KDW:
 - szerokość w liniach rozgraniczających – od 6 do 7 m, zgodnie z rysunkiem planu,
 - szerokość jezdni – od 3,0 do 4,0 m,
 - dopuszczenie lokalizacji sieci i urządzeń infrastruktury technicznej,

- e) minimalną liczbę miejsc do parkowania zlokalizowanych w obrębie działki budowlanej:
 - 1 stanowiska postojowe – na każdy lokal mieszkalny,
 - 2 stanowiska postojowe na każdych 10 zatrudnionych,
 - f) nakaz wyznaczenia odpowiedniej liczby miejsc do parkowania dla pojazdów zaopatrzonych w kartę parkingową zgodnie z przepisami odrębnymi;
- 2) w zakresie zaopatrzenia w wodę:
- a) zaopatrzenie w wodę z sieci wodociągowej lub indywidualnych ujęć wód podziemnych,
 - b) dopuszczenie zachowania istniejącej sieci wodociągowej, z możliwością jej przebudowy oraz rozbudowy,
 - c) zapewnienie wody dla celów przeciwpożarowych;
- 3) w zakresie odprowadzenia ścieków:
- a) odprowadzenie ścieków do kanalizacji sanitarnej zgodnie z przepisami odrębnymi,
 - b) do czasu budowy kanalizacji sanitarnej dopuszczenie stosowania szczelnych zbiorników bezodpływowych zgodnie z przepisami odrębnymi;
- 4) w zakresie odprowadzenia wód opadowych i roztopowych – zagospodarowanie wód opadowych i roztopowych na własnym terenie lub ich odprowadzanie do kanalizacji deszczowej, dołów chłonnych lub do zbiorników retencyjnych zgodnie z obowiązującymi przepisami odrębnymi;
- 5) w zakresie zaopatrzenia w ciepło – zaopatrzenie w ciepło dla celów grzewczych i ciepłej wody użytkowej z indywidualnych źródeł ciepła, z dopuszczeniem wykorzystania odnawialnych źródeł energii o mocy nieprzekraczającej 50 kW;
- 6) w zakresie zaopatrzenia w gaz:
- a) docelowe podłączenie terenów objętych planem do sieci gazowej,
 - b) dopuszczenie zaopatrzenia w gaz ze źródeł indywidualnych;
- 7) w zakresie zaopatrzenia w energię elektryczną:
- a) zaopatrzenie w energię elektryczną z sieci elektroenergetycznej,
 - b) dopuszczenie lokalizacji stacji transformatorowych z zapewnieniem dostępu do drogi publicznej,
 - c) dopuszczenie pozyskiwania energii elektrycznej z odnawialnych źródeł energii o mocy nieprzekraczającej 50 kW, z wyłączeniem możliwości lokalizowania elektrowni wiatrowych w rozumieniu przepisów odrębnych.

§ 14. Nie określa się sposobu i terminu tymczasowego zagospodarowania, urządzania i użytkowania terenów.

Rozdział 2. Przepisy szczegółowe

§ 15. W zakresie zasad kształtowania zabudowy oraz zagospodarowania terenu, na terenach oznaczonych symbolami 1MN, 2MN, 3MN:

- 1) dopuszcza się zachowanie istniejącej zabudowy z możliwością jej przebudowy, rozbudowy i nadbudowy oraz zmiany sposobu użytkowania przy zastosowaniu parametrów określonych w niniejszym paragrafie;
- 2) dopuszcza się lokalizację:
 - a) budynków mieszkalnych jednorodzinnych,
 - b) budynków garażowo-gospodarczych i wiat,
 - c) sieci i urządzeń infrastruktury technicznej,
 - d) dojeżdź, dojazdów i miejsc postojowych;

- 3) ustala się wskaźniki zagospodarowania terenu:
- a) wskaźnik intensywności zabudowy:
 - maksymalny – 0,90,
 - minimalny – 0,01,
 - b) maksymalna powierzchnia zabudowy – 30%,
 - c) minimalny udział procentowy powierzchni biologicznie czynnej w odniesieniu do powierzchni działki budowlanej – 50%;
- 4) ustala się zasady kształtowania zabudowy:
- a) maksymalna wysokość:
 - budynku mieszkalnego jednorodzinnego – nie więcej niż 10,0 m,
 - budynku garażowo-gospodarczego i wiaty – nie więcej niż 6,0 m,
 - b) maksymalna liczba kondygnacji:
 - dla budynku mieszkalnego jednorodzinnego – dwie kondygnacje nadziemne,
 - dla budynku garażowo-gospodarczego – jedna kondygnacja nadziemna,
 - c) dopuszcza się podpiwniczenie budynków, przy czym poziom posadzki parteru należy sytuować na wysokości nieprzekraczającej 1,0 m nad poziomem terenu,
 - d) geometria głównych połączeń dachowych:
 - dla budynku mieszkalnego jednorodzinnego – dachy strome dwu- lub wielospadowe o nachyleniu 20° – 35° ,
 - dla budynku garażowo-gospodarczego i wiaty – dachy płaskie lub strome jedno- lub dwuspadowe o nachyleniu 20° – 35° ,
 - e) pokrycie dachów stromych: dachówka, materiały imitujące dachówkę, blacha w rąbek stojący, w kolorach od brązowego poprzez ceglasty do czerwonego, z dopuszczeniem dachów w odcieniach szarości,
 - f) w przypadku przebudowy i rozbudowy istniejącej zabudowy dopuszcza się zachowanie istniejącej formy i pokrycia dachu;
- 5) ustala się parametry działek uzyskanych w wyniku scalania i podziału nieruchomości:
- a) minimalna powierzchnia – 700 m²,
 - b) minimalna szerokość frontu – 18,0 m,
 - c) kąt położenia granic w stosunku do pasa drogowego – od 75° do 105° ;
- 6) ustala się minimalną powierzchnię nowo wydzielanych działek budowlanych – 700 m², z wyjątkiem działek wydzielanych dla realizacji sieci i urządzeń infrastruktury technicznej, dojazdów, powiększenia nieruchomości sąsiedniej oraz regulacji granic pomiędzy nieruchomościami.

§ 16. W zakresie zasad kształtowania zabudowy oraz zagospodarowania terenu, na terenach oznaczonych symbolami 1MN/U, 2MN/U, 3MN/U, 4MN/U, 5MN/U, 6MN/U, 7MN/U:

- 1) dopuszcza się zachowanie istniejącej zabudowy z możliwością jej przebudowy, rozbudowy i nadbudowy oraz zmiany sposobu użytkowania przy zastosowaniu parametrów określonych w niniejszym paragrafie;
- 2) dopuszcza się lokalizację:
 - a) budynków mieszkalnych jednorodzinnych,
 - b) budynków mieszkalno-usługowych,
 - c) budynków usługowych,

- d) budynków garażowo-gospodarczych i wiat,
 - e) sieci i urządzeń infrastruktury technicznej,
 - f) dojeżdż, dojazdów i miejsc postojowych;
- 3) ustala się wskaźniki zagospodarowania terenu:
- a) wskaźnik intensywności zabudowy:
 - maksymalny – 1,20,
 - minimalny – 0,01,
 - b) maksymalna powierzchnia zabudowy – 40%,
 - c) minimalny udział procentowy powierzchni biologicznie czynnej w odniesieniu do powierzchni działki budowlanej – 30%;
- 4) ustala się zasady kształtowania zabudowy:
- a) maksymalna wysokość:
 - budynku mieszkalnego jednorodzinnego, budynku mieszkalno-usługowego i budynku usługowego – nie więcej niż 10,0 m,
 - budynku garażowo-gospodarczego i wiaty – nie więcej niż 6,0 m,
 - b) maksymalna liczba kondygnacji:
 - dla budynku mieszkalnego jednorodzinnego, budynku mieszkalno-usługowego i budynku usługowego – dwie kondygnacje nadziemne,
 - dla budynku garażowo-gospodarczego – jedna kondygnacja nadziemna,
 - c) dopuszcza się podpiwniczenie budynków, przy czym poziom posadzki parteru należy sytuować na wysokości nieprzekraczającej 1,0 m nad poziomem terenu,
 - d) geometria głównych połączeń dachowych:
 - dla budynku mieszkalnego jednorodzinnego, budynku mieszkalno-usługowego i budynku usługowego – dachy strome dwu- lub wielospadowe o nachyleniu 20° – 35°,
 - dla budynku garażowo-gospodarczego i wiaty – dachy płaskie lub strome jedno- lub dwuspadowe o nachyleniu 20° – 35°,
 - e) pokrycie dachów stromych: dachówka, materiały imitujące dachówkę, blacha w rąbek stojący, w kolorach od brązowego poprzez ceglasty do czerwonego, z dopuszczeniem dachów w odcieniach szarości,
 - f) w przypadku przebudowy i rozbudowy istniejącej zabudowy dopuszcza się zachowanie istniejącej formy i pokrycia dachu;
- 5) ustala się parametry działek uzyskanych w wyniku scalania i podziału nieruchomości:
- a) minimalna powierzchnia – 700 m²,
 - b) minimalna szerokość frontu – 18,0 m,
 - c) kąt położenia granic w stosunku do pasa drogowego – od 75° do 105°;
- 6) ustala się minimalną powierzchnię nowo wydzielanych działek budowlanych – 700 m², z wyjątkiem działek wydzielanych dla realizacji sieci i urządzeń infrastruktury technicznej, dojeżdż i dojazdów, powiększenia nieruchomości sąsiedniej oraz regulacji granic pomiędzy nieruchomościami.

§ 17. W zakresie zasad kształtowania zabudowy oraz wskaźników zagospodarowania terenu, na terenach oznaczonych symbolami 1RM, 2RM, 3RM, 4RM, 5RM, 6RM, 7RM, 8RM:

- 1) dopuszcza się zachowanie istniejącej zabudowy z możliwością jej przebudowy, rozbudowy i nadbudowy oraz zmiany sposobu użytkowania przy zastosowaniu parametrów określonych w niniejszym paragrafie;

- 2) dopuszcza się lokalizację:
 - a) budynków mieszkalnych w zabudowie zagrodowej,
 - b) budynków inwentarskich,
 - c) budynków garażowo-gospodarczych i wiat,
 - d) budowli rolniczych,
 - e) sieci i urządzeń infrastruktury technicznej zgodnie z przepisami odrębnymi,
 - f) dróg dojazdowych do gruntów rolnych;
- 3) ustala się wskaźniki zagospodarowania terenu:
 - a) wskaźnik intensywności zabudowy:
 - maksymalny – 1,20,
 - minimalny – 0,001,
 - b) maksymalna powierzchnia zabudowy – 40%,
 - c) minimalny udział procentowy powierzchni biologicznie czynnej w odniesieniu do powierzchni działki budowlanej – 30%;
- 4) ustala się zasady kształtowania zabudowy:
 - a) maksymalna wysokość:
 - budynku mieszkalnego – nie więcej niż 10,0 m,
 - budynku inwentarskiego – nie więcej niż 14,0 m,
 - budynku garażowo-gospodarczego i wiaty – nie więcej niż 6,0 m,
 - budowli rolniczych – nie więcej niż 14,0 m,
 - b) maksymalna liczba kondygnacji:
 - dla budynku mieszkalnego – dwie kondygnacje nadziemne,
 - dla budynku inwentarskiego – dwie kondygnacje nadziemne,
 - dla budynku garażowo-gospodarczego – jedna kondygnacja nadziemna,
 - c) dopuszcza się podpiwniczenie budynków, przy czym poziom posadzki parteru należy sytuować na wysokości nieprzekraczającej 1,0 m nad poziomem terenu,
 - d) geometria głównych połaci dachowych:
 - dla budynku mieszkalnego jednorodzinnego – dachy strome dwu- lub wielospadowe o nachyleniu 20° – 35° ,
 - dla budynku inwentarskiego, budynku garażowo-gospodarczego i wiaty – dachy płaskie lub strome jedno- lub dwuspadowe o nachyleniu 20° – 35° ,
 - e) pokrycie dachów stromych: dachówka, materiały imitujące dachówkę, blacha w rąbek stojący, w kolorach od brązowego poprzez ceglasty do czerwonego, z dopuszczeniem dachów w odcieniach szarości,
 - f) w przypadku przebudowy i rozbudowy istniejącej zabudowy dopuszcza się zachowanie istniejącej formy i pokrycia dachu;
- 5) ustala się minimalną powierzchnię nowo wydzielanej działki budowlanej – zgodnie z przepisami odrębnymi.

§ 18. W zakresie zasad kształtowania zabudowy oraz wskaźników zagospodarowania terenu, na terenie oznaczonym symbolem UK:

- 1) zachowuje się istniejącą zabudowę usług kultu religijnego z możliwością jej przebudowy, rozbudowy oraz zmiany sposobu użytkowania przy zastosowaniu parametrów określonych w niniejszym paragrafie;
- 2) dopuszcza się lokalizację:
 - a) sieci i urządzeń infrastruktury technicznej,
 - b) dojazdów i miejsc postojowych;
- 3) ustala się wskaźniki zagospodarowania terenu:
 - a) wskaźnik intensywności zabudowy:
 - maksymalny – 1,50,
 - minimalny – 0,001,
 - b) maksymalna powierzchnia zabudowy – 50%,
 - c) minimalny udział procentowy powierzchni biologicznie czynnej w odniesieniu do powierzchni działki budowlanej – 10%;
- 4) ustala się zasady kształtowania zabudowy:
 - a) maksymalna wysokość budynków – nie więcej niż 25,0 m,
 - b) geometria głównych połaci dachowych – dowolna,
 - c) pokrycie dachów stromych: dachówka w kolorze ceglanym;
- 5) ustala się parametry działek uzyskanych w wyniku scalania i podziału nieruchomości:
 - a) minimalna powierzchnia – 1000 m²,
 - b) minimalna szerokości frontów – 18,0 m,
 - c) kąt położenia granic w stosunku do pasa drogowego – od 75° do 105°;
- 6) ustala się minimalną powierzchnię nowo wydzielanych działek budowlanych – 1000 m², z wyjątkiem działek wydzielanych dla realizacji sieci i urządzeń infrastruktury technicznej, dojazdów i dojazdów, powiększenia nieruchomości sąsiedniej oraz regulacji granic pomiędzy nieruchomościami.

§ 19. W zakresie zasad kształtowania zabudowy oraz wskaźników zagospodarowania terenu, na terenach oznaczonych symbolami 1ZL, 2ZL:

- 1) zachowuje się istniejące grunty leśne;
- 2) zakazuje się lokalizacji budynków.
- 3) dopuszcza się lokalizację zgodnie z przepisami odrębnymi:
 - a) dróg dojazdowych do gruntów leśnych,
 - b) sieci i urządzeń infrastruktury technicznej,
 - c) urządzeń melioracji wodnych.

§ 20. W zakresie zasad kształtowania zabudowy oraz wskaźników zagospodarowania terenu, na terenie oznaczonym symbolem WS:

- 1) zachowuje się istniejący zbiornik wodny;
- 2) zakazuje się lokalizacji budynków;
- 3) dopuszcza się lokalizację zgodnie z przepisami odrębnymi:
 - a) urządzeń wodnych,
 - b) sieci i urządzeń infrastruktury technicznej,
 - c) dojazdów i dojazdów.

Rozdział 3. Przepisy końcowe

§ 21. Ustala się stawkę służącą naliczaniu jednorazowych opłat, o jakich mowa w art. 36 ust. 4 ustawy z dnia 27 marca 2003 r. o planowaniu i zagospodarowaniu przestrzennym (t.j. Dz. U. z 2022 r. poz. 503) w wysokości 30%.

§ 22. Wykonanie uchwały powierza się Wójtowi Gminy Rozprza.

§ 23. Uchwała w sprawie niniejszego planu wchodzi w życie po upływie 14 dni od dnia ogłoszenia jej w Dzienniku Urzędowym Województwa Łódzkiego.

Przewodnicząca Rady Gminy














Agata Bartkowska

Załącznik Nr 1 do uchwały Nr XXXII/43/2022
RADY GMINY ROZPRZA
z dnia 28 czerwca 2022 r.





Miejscowy plan zagospodarowania przestrzennego Gminy Rozprza dla części obrębu Gieski

OZNACZENIA

OZNACZENIA STANOWIĄCE OBOWIĄZUJĄCE USTALENIA PLANU

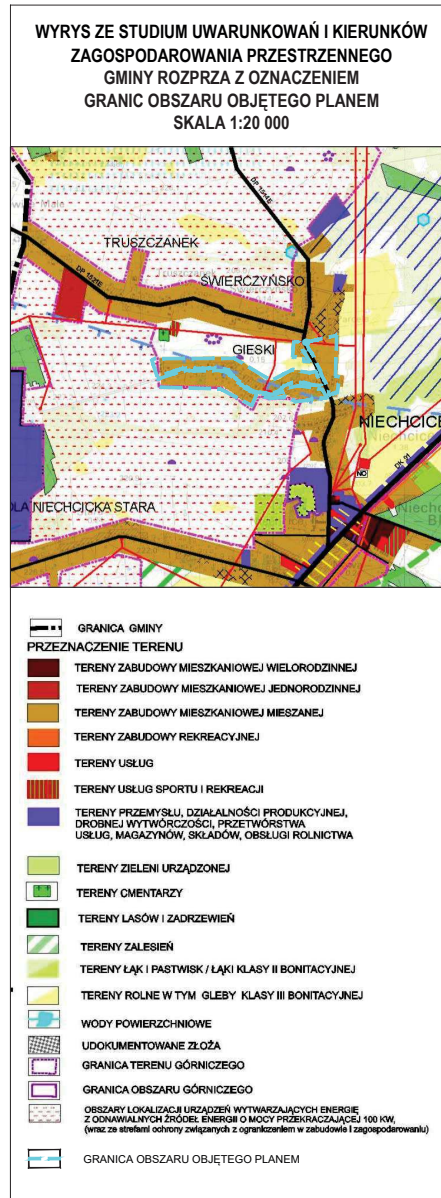
	GRANICA OBSZARU OBJĘTEGO PLANEM
	LINE ROZGRANICZAJĄCE TERENY O RÓŻNYM PRZEZNACZENIU LUB RÓŻNYCH ZASADACH ZAGOSPODAROWANIA
	NIEPRZEKACZALNE LINE ZABUDOWY
	GRANICE STREF OCHRONY ARCHEOLOGICZNEJ
	TERENY ZABUDOWY MIESZKANIOWEJ JEDNORODZINNEJ
	TERENY ZABUDOWY MIESZKANIOWEJ JEDNORODZINNEJ LUB ZABUDOWY USŁUGOWEJ
	TERENY ZABUDOWY ZAGRODOWEJ W GOSPODARSTWACH ROLNYCH, HODOWLANEY I OGRÓDNICZYCH
	TERENY ZABUDOWY USŁUG KULTU RELIGIJNEGO
	TERENY LEŚNE
	TERENY WÓD POWIERZCHNIOWYCH ŚRÓDLĄDOWYCH
	TERENY DRÓG WEWNĘTRZNYCH
	PASY TECHNICZNE NAPOWIETRZNYCH LINII ELEKTROENERGETYCZNYCH ŚREDNIEGO NAPIĘCIA
	ROWY MELIORACYJNE

OZNACZENIA O CHARAKTERZE INFORMACYJNYM

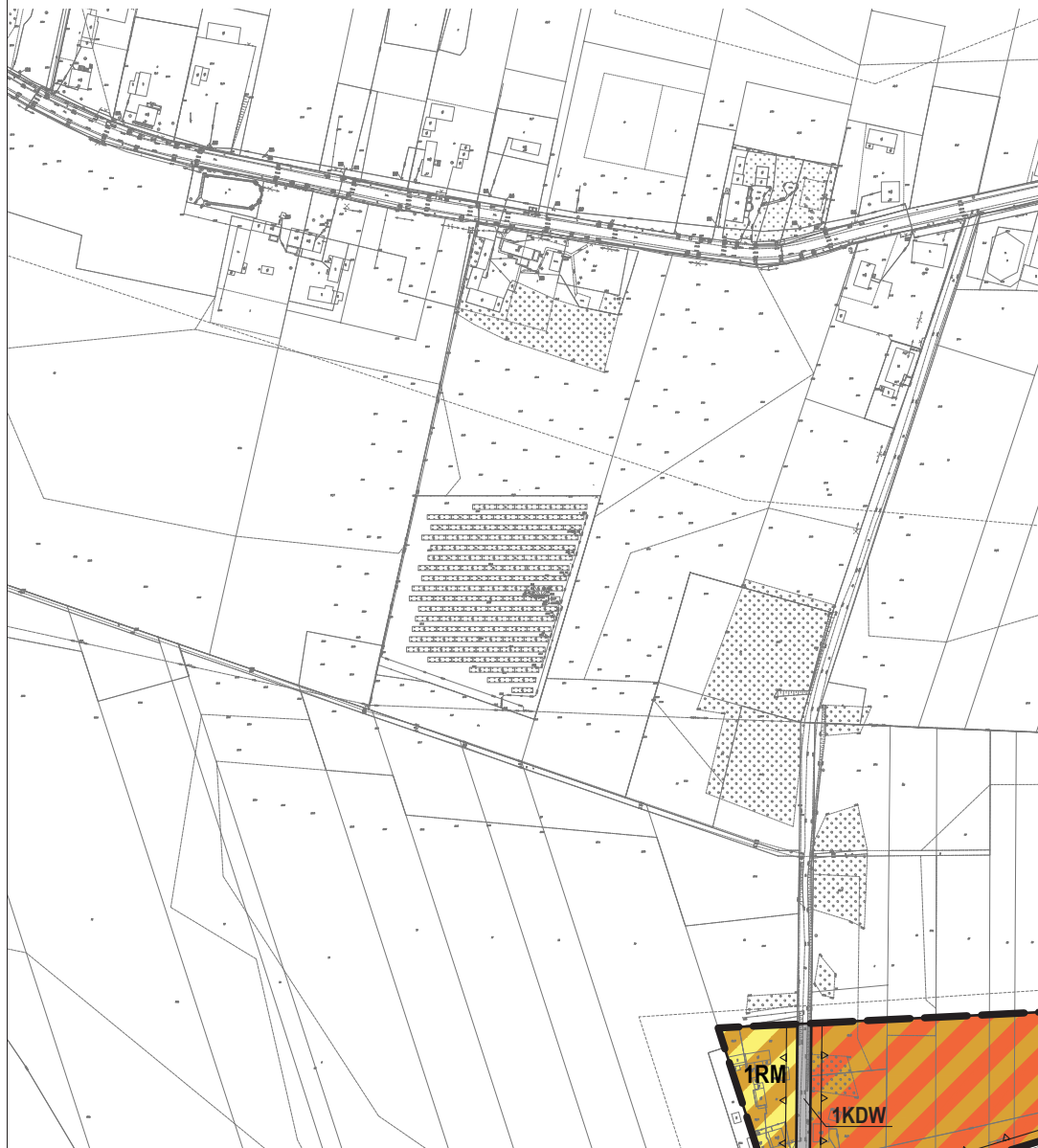
	STANOWISKA ARCHEOLOGICZNE POZA GRANICAMI OBSZARU OBJĘTEGO PLANEM
	GRANICE STREF OCHRONY ARCHEOLOGICZNEJ POZA GRANICAMI OBSZARU OBJĘTEGO PLANEM
	LINE WYMIAROWE [m]
	ORIENTACYJNY ZASIĘG ZBIORNIKÓW WODNYCH

SKALA 1:2000



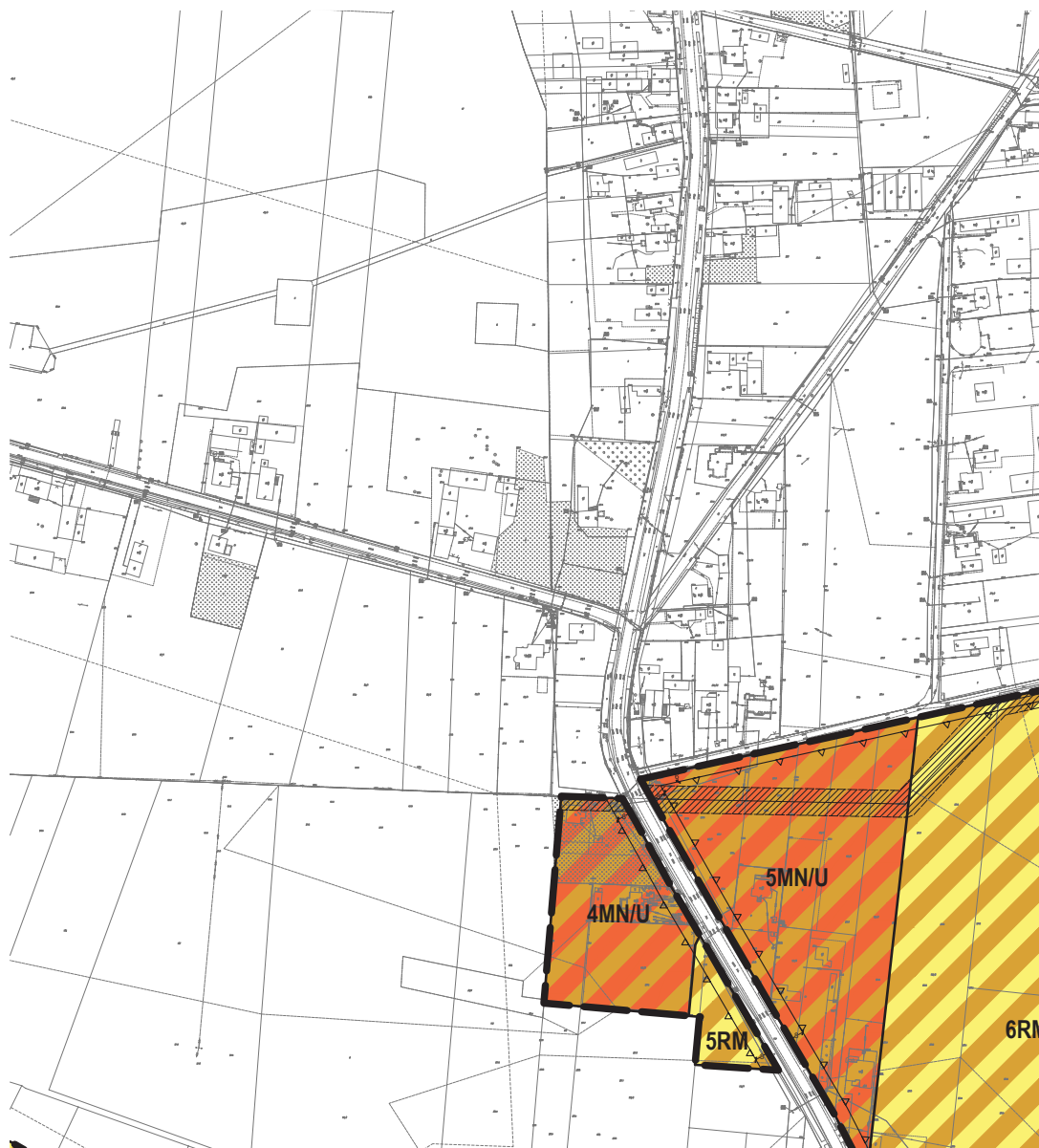


MIEJSCOWY PLAN ZAGOSPODAROWANIA DLA CZĘŚCI OBRĘBU GIESKI

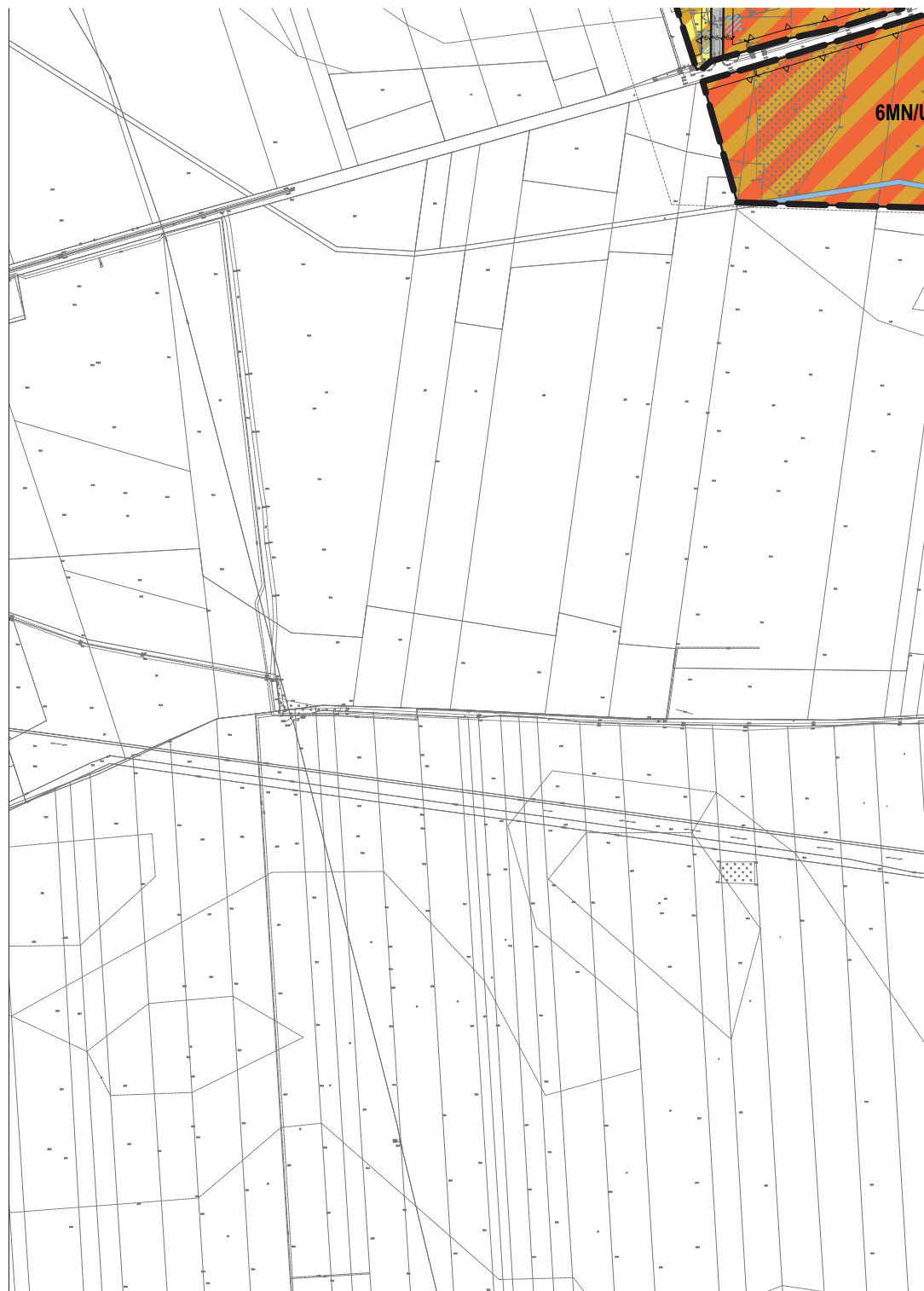


WIA PRZESTRZENNEGO GMINY ROZPRZA

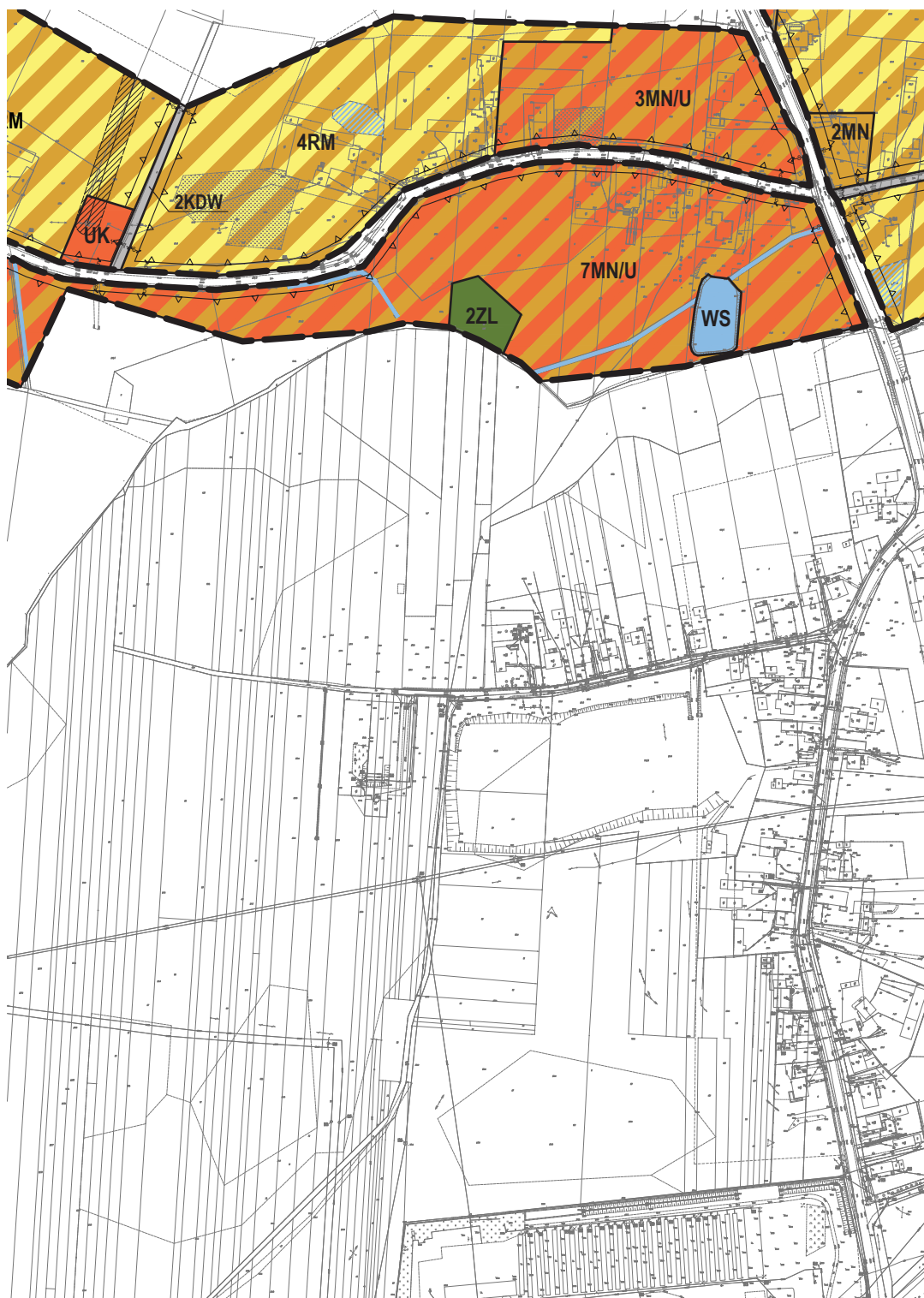


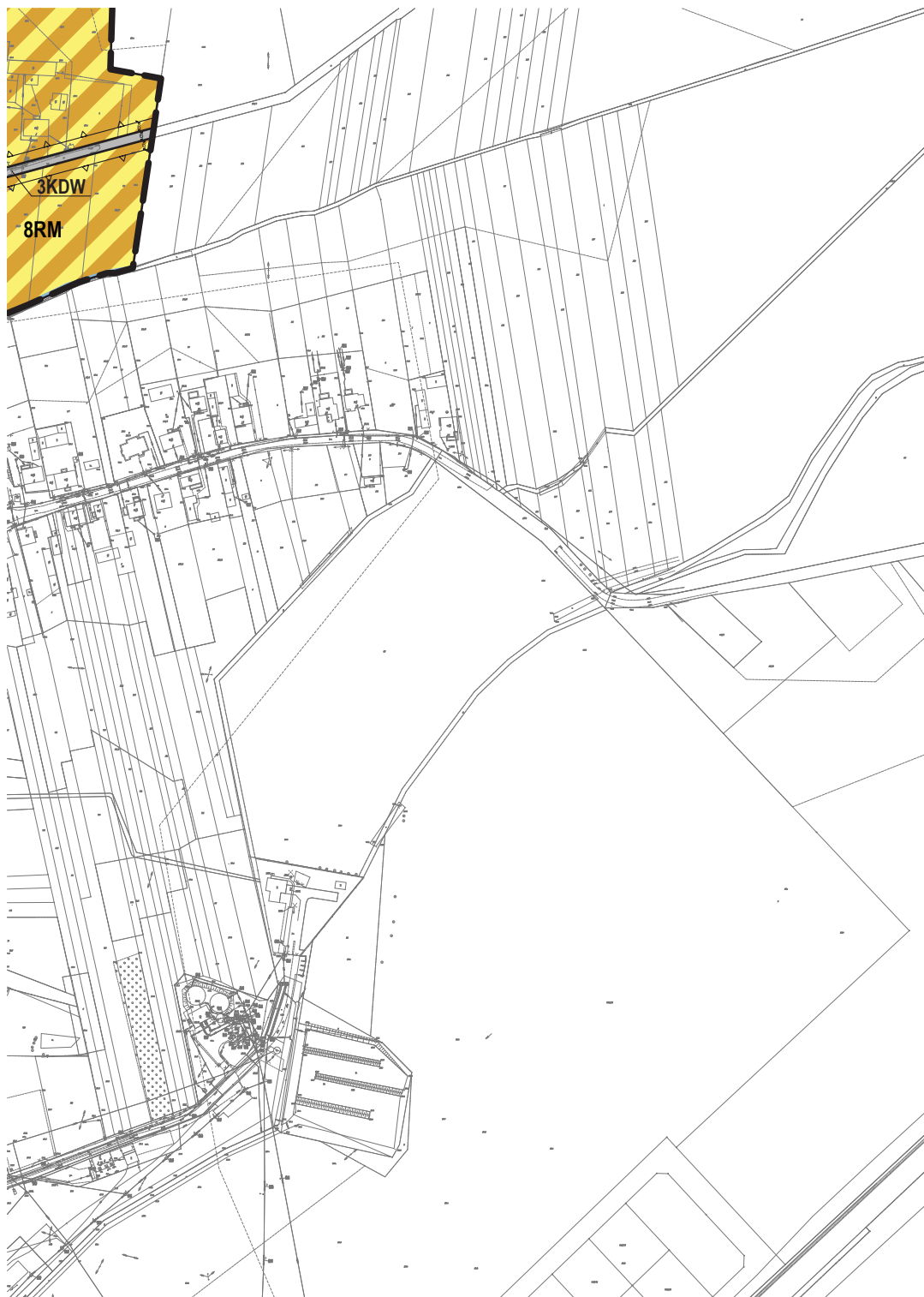












Załącznik Nr 2 do uchwały Nr XXXII/43/2022

RADY GMINY ROZPRZA

z dnia 28 czerwca 2022 r.

**ROZSTRZYGNIĘCIE
RADY GMINY ROZPRZA**

w sprawie **rozpatrzenia uwag wniesionych do projektu miejscowego planu zagospodarowania przestrzennego Gminy Rozprza dla części obrębu Gieski wyłożonego do publicznego wglądu**

Na podstawie art. 20 ust. 1 ustawy z dnia 27 marca 2003 r. o planowaniu i zagospodarowaniu przestrzennym (Dz. U. z 2022 r. poz. 503) oraz rozstrzygnięcia Wójta Gminy Rozprza w sprawie braku uwag wniesionych do projektu **miejscowego planu zagospodarowania przestrzennego Gminy Rozprza dla części obrębu Gieski** wraz z **prognozą oddziaływania na środowisko** podczas wyłożenia do publicznego wglądu w dniach od 18 maja 2022 r. do 9 czerwca 2022 r. oraz w okresie ich składania wyznaczonym do dnia 24 czerwca 2022 r., Rada Gminy Rozprza nie rozstrzyga o sposobie ich rozpatrzenia.

Przewodnicząca Rady Gminy

Agata Bartkowska

Załącznik Nr 3 do uchwały Nr XXXII/43/2022

RADY GMINY ROZPRZA

z dnia 28 czerwca 2022 r.

ROZSTRZYGNIĘCIE RADY GMINY ROZPRZA

w sprawie **sposobu realizacji zapisanych w miejscowym planie zagospodarowania przestrzennego Gminy Rozprza dla części obrębu Gieski inwestycji z zakresu infrastruktury technicznej, które należą do zadań własnych gminy, oraz zasadach ich finansowania**

Na podstawie art. 20 ust 1 ustawy z dnia 27 marca 2003 r. o planowaniu i zagospodarowaniu przestrzennym (Dz. U. z 2022 r. poz. 503), art. 7 ust. 1 pkt 2 i 3 ustawy z dnia 8 marca 1990 r. o samorządzie gminnym (Dz. U. z 2022 r. poz. 559 ze zm.), Rada Gminy Rozprza rozstrzyga co następuje:

§ 1. Sposób realizacji zapisanych w planie inwestycji z zakresu infrastruktury technicznej:

1. Zapisane w miejscowym planie zagospodarowania przestrzennego Gminy Rozprza dla części obrębu Gieski inwestycje z zakresu infrastruktury technicznej, które należą do zadań własnych gminy to inwestycje z zakresu budowy infrastruktury technicznej – sieci wodociągowej, kanalizacji sanitarnej i deszczowej.

2. Inwestycje te będą realizowane w następujący sposób:

- 1) zgodnie z przepisami prawa materialnego i finansowego w tym zakresie;
- 2) za podstawę przyjęcia realizacji wyżej wyznaczonych zadań, które należą do zadań własnych stanowić będą zapisy Wieloletniej Prognozy Finansowej Gminy Rozprza;
- 3) określenie terminów przystąpienia i zakończenia realizacji tych zadań, ustalone będzie według kryteriów i zasad przyjętych przy konstruowaniu Wieloletniej Prognozy Finansowej Gminy Rozprza;
- 4) inwestycje realizowane mogą być etapowo w zależności od wielkości środków przeznaczonych na inwestycje.

§ 2. Zasady finansowania zapisanych w planie inwestycji z zakresu infrastruktury technicznej, które należą do zadań własnych gminy, zgodnie z przepisami o finansach publicznych. Finansowanie inwestycji będzie odbywać się poprzez:

- 1) wydatki z budżetu gminy,
- 2) współfinansowanie środkami zewnętrznymi, poprzez budżet gminy w ramach m.in.:
 - a) dotacji Unii Europejskiej,
 - b) dotacji samorządu województwa,
 - c) dotacji i pożyczek z funduszy celowych,
 - d) kredytów i pożyczek bankowych,
 - e) innych środków zewnętrznych.

- 3) udział inwestorów w finansowaniu w ramach porozumień o charakterze cywilno-prawnym lub w formie partnerstwa publiczno- prywatnego – „PPP”.

Przewodnicząca Rady Gminy

Agata Bartkowska

Załącznik Nr 4 do uchwały Nr XXXII/43/2022

RADY GMINY ROZPRZA

z dnia 28 czerwca 2022 r.

Zalacznik4.gml

Dane przestrzenne, o których mowa w art. 67a ust. 3 i 5 ustawy z dnia 27 marca 2003 r. o planowaniu i zagospodarowaniu przestrzennym (j.t. Dz.U. z 2020 r. poz. 293 z późn. zm.) ujawnione zostaną po kliknięciu w ikonę