



# DZIENNIK URZĘDOWY

## WOJEWÓDZTWA ŁÓDZKIEGO

---

Łódź, dnia 22 września 2022 r.

Poz. 5155

### UCHWAŁA NR LIV/689/22 RADY MIASTA PIOTRKOWA TRYBUNALSKIEGO

z dnia 31 sierpnia 2022 r.

#### **w sprawie 8 użytków ekologicznych zlokalizowanych na terenach leśnych w granicach administracyjnych Miasta Piotrkowa Trybunalskiego**

Na podstawie art. 18 ust. 2 pkt 15 i art. 40 ust. 1 ustawy z dnia 8 marca 1990 r. o samorządzie gminnym (Dz.U. 2022 poz. 559, zmiany: poz. 583, poz. 1005 i poz. 1079) oraz art. 44 ust. 1, 2, 3a i art. 45 ust. 1 ustawy z dnia 16 kwietnia 2004 r. o ochronie przyrody (Dz.U. 2022 poz. 916) po uzgodnieniu z Regionalnym Dyrektorem Ochrony Środowiska w Łodzi, uchwala się, co następuje:

**§ 1. 1.** Ustala się szczegółowy opis wraz z położeniem n/w użytków ekologicznych:

- bagno o pow. 0,14ha (dz. nr ew. 77 o. 45),
- bagno o pow. 0,5 ha (dz.nr ew. 5/3 o. 8),
- bagno o pow. 1,71ha (dz. nr ew. 5/3 o. 8),
- bagno o pow. 3,85ha (dz.nr ew. 5/3 o. 8),
- bagno o pow. 0,01ha (dz.nr ew. 18 o. 43),
- bagno o pow. 0,55ha (dz. nr ew. 17 o. 43),
- bagno o pow. 0,01ha (dz. nr ew. 17 o. 43),
- roślinność bagienna o pow. 0,9 ha (dz. nr ew. 5/3 o. 8).

2. Użytki ekologiczne wymienione w § 1 ust. 1 znajdują się w granicach administracyjnych Piotrkowa Trybunalskiego, na terenie nieruchomości będących własnością Skarbu Państwa w zarządzie Lasów Państwowych Nadleśnictwo Piotrków Trybunalski.

3. Położenie oraz wykaz współrzędnych geodezyjnych punktów wyznaczających granice w/w użytków ekologicznych określają załączniki nr 1 i nr 2 do niniejszej uchwały.

**§ 2.** Szczególnym celem ochrony użytków ekologicznych, o którym mowa w § 1 ust.1 jest zachowanie wartości przyrodniczych i krajobrazowych.

**§ 3.** Nadzór nad użytkami ekologicznymi, o których mowa w § 1 ust. 1 sprawuje Nadleśniczy Nadleśnictwa Piotrków Trybunalski.

**§ 4.** W stosunku do użytków ekologicznych, o których mowa w § 1 ust.1, wprowadza się następujące zakazy:

- niszczenia, uszkodzenia lub przekształcania obszaru,

- wykonywania prac ziemnych trwale zniekształcających rzeźbę terenu, z wyjątkiem prac związanych z zabezpieczeniem przeciwpowodziowym albo budową, odbudową, utrzymywaniem, remontem lub naprawą urządzeń wodnych,
- dokonywania zmian stosunków wodnych, jeżeli zmiany te nie służą ochronie przyrody albo racjonalnej gospodarce rolnej, leśnej, wodnej lub rybackiej,
- likwidowania, zasypywania i przekształcania naturalnych zbiorników obszarów wodno-błotnych,
- uszkodzania i zanieczyszczania gleby,
- wylewania gnojowicy, z wyjątkiem nawożenia użytkowanych gruntów rolnych,
- zmiany sposobu użytkowania ziemi,
- wydobywania do celów gospodarczych skał, w tym torfu,
- umyślnego zabijania dziko występujących zwierząt, niszczenia nor, legowisk zwierzęcych z wyjątkiem wykonywania czynności związanych z racjonalną gospodarką rolną, leśną i łowiecką,
- zbioru, niszczenia, uszkodzania roślin i grzybów na obszarach użytków ekologicznych,
- umieszczania tablic reklamowych,
- składowania materiałów i odpadów.

**§ 5.** Zakazy, o których mowa w § 4, nie dotyczą:

- prac wykonywanych na potrzeby ochrony przyrody po uzgodnieniu z organem ustanawiającym formę ochrony przyrody,
- realizacji inwestycji celu publicznego po uzgodnieniu z organem ustanawiającym formę ochrony przyrody,
- zadań z zakresu obronności kraju w przypadku zagrożenia bezpieczeństwa państwa,
- likwidowania nagłych zagrożeń bezpieczeństwa powszechnego i prowadzenia akcji ratowniczych.

**§ 6.** W ramach ochrony czynnej, w stosunku do użytków ekologicznych, o których mowa w § 1 ust. 1 ustala się:

- wykonywanie działań mających na celu utrzymanie właściwego stanu użytków ekologicznych,
- zachowanie panujących stosunków hydrologicznych.

**§ 7.** Na podstawie art. 35 ust. 1 ustawy z dnia 23 stycznia 2009 roku o zmianie niektórych ustaw w związku ze zmianami w organizacji i podziale zadań administracji publicznej w województwie (Dz.U. z 2009 roku nr 92 poz. 753; zmiany: Dz.U. z 2009 roku nr 99 poz. 826, Dz.U. z 2011 roku nr 291 poz.1707, Dz. U. z 2016 roku nr 2260) z dniem wejścia w życie niniejszej uchwały traci moc Rozporządzenie nr 57/2001 Wojewody Łódzkiego z dnia 17 grudnia 2001 roku w sprawie uznania za użytki ekologiczne (Dziennik Urzędowy Województwa Łódzkiego z 2001 roku nr 272 poz. 4779) w zakresie obejmującym w/w użytki ekologiczne wymienione w załączniku do niniejszego Rozporządzenia w ust. 4 (Nadleśnictwo Piotrków Trybunalski) pkt 22-29.

**§ 8.** Wykonanie uchwały powierza się Prezydentowi Miasta Piotrkowa Trybunalskiego.

**§ 9.** Uchwała wchodzi w życie po upływie 14 dni od dnia ogłoszenia w Dzienniku Urzędowym Województwa Łódzkiego.

Przewodniczący Rady Miasta

Marian Błaszczyński

Załącznik nr 1 do uchwały Nr LIV/689/22  
Rady Miasta Piotrkowa Trybunalskiego  
z dnia 31 sierpnia 2022 r.

**OPIS GRANIC 8 UŻYTKÓW EKOLOGICZNYCH W FORMIE WYKAZU WSPÓLRZĘDNYCH  
PUNKTÓW ZAŁAMANIA GRANIC OBSZARU W UKŁADZIE WSPÓLRZĘDNYCH  
PROSTOKĄTNYCH PŁASKICH**

**Bagno o pow. 0,14ha (dz. nr ew. 77 o. 45) - oddział leśny 06-11-3-10-102 -g -00**

Lp.	Współrzędne X	Współrzędne Y
1	397850.12	554923.07
2	397866.46	554909.55
3	397895.08	554920.66
4	397894.38	554938.5
5	397884.36	554954.3
6	397877.5	554967.51

**Bagno o pow. 0,5 ha (dz.nr ew. 5/3 o. 8) - oddział leśny 06-11-3-11-81 -k -00**

Lp.	Współrzędne X	Współrzędne Y
1	395419.42	550897.73
2	395421.41	550895.53
3	395435.18	550880.31
4	395493.88	550815.43
5	395497.05	550811.93
6	395490.71	550829.13
7	395501.52	550854.12
8	395502.2	550858.17
9	395488.69	550856.14
10	395478.56	550875.73
11	395473.15	550901.39
12	395461.0	550916.93
13	395433.86	550977.51

**Bagno o pow. 1,71ha (dz. nr ew. 5/3 o. 8) - oddział leśny 06-11-3-11-82 -g -00**

Lp.	Współrzędne X	Współrzędne Y
1	395355.91	550497.79
2	395357.0	550499.42
3	395363.05	550508.49
4	395366.98	550516.36
5	395369.24	550520.87
6	395369.39	550538.41
7	395370.07	550540.26
8	395382.5	550573.91
9	395384.27	550608.39
10	395395.76	550622.53
11	395394.87	550678.22
12	395409.9	550689.71
13	395433.77	550701.2
14	395432.89	550722.42

15	395445.26	550733.91
16	395460.4	550715.74
17	395461.17	550742.75
18	395476.2	550750.71
19	395480.88	550753.19
20	395493.38	550813.01
21	395493.88	550815.43
22	395435.18	550880.31
23	395421.41	550895.53
24	395419.42	550897.73
25	395418.97	550895.25
26	395355.96	550547.15
27	395350.74	550518.35
28	395355.66	550498.78

**Bagno o pow. 3,85ha (dz.nr ew. 5/3 o. 8) - oddział leśny 06-11-3-11-82 -h -00**

Lp.	Współrzędne X	Współrzędne Y
1	395343.3	550517.5
2	395348.84	550547.82
3	395349.11	550549.28
4	395413.31	550901.5
5	395413.76	550903.98
6	395317.32	551010.48
7	395315.7	551012.27
8	395313.61	551011.6
9	395296.52	551006.15
10	395261.11	550994.86
11	395271.92	550909.54
12	395285.6	550801.64
13	395332.69	550586.72
14	395338.57	550548.64
15	395339.15	550544.79

**Bagno o pow. 0,01ha (dz.nr ew. 18 o. 43) - oddział leśny 06-11-3-11-311 -f -00**

Lp.	Współrzędne X	Współrzędne Y
1	391532.5	544903.81
2	391543.46	544904.02
3	391545.68	544914.34
4	391532.5	544915.82

**Bagno o pow. 0,55ha (dz. nr ew. 17 o. 43) - oddział leśny 06-11-3-11-311 -h -00**

Lp.	Współrzędne X	Współrzędne Y
1	391371.13	544673.18
2	391356.57	544674.26
3	391363.87	544646.22
4	391386.16	544643.97
5	391394.5	544650.52
6	391415.1	544642.83
7	391439.13	544677.95
8	391420.77	544697.96
9	391419.93	544716.77

10	391378.13	544771.19
11	391358.82	544757.1
12	391376.83	544755.91

**Bagno o pow. 0,01ha (dz. nr ew. 17 o. 43) - oddział leśny 06-11-3-11-311 -j -00**

Lp.	Współrzędne X	Współrzędne Y
1	391347.13	544718.43
2	391359.9	544718.63
3	391362.14	544727.5
4	391350.97	544728.49

**Roślinność bagienna o pow. 0,9 ha (dz. nr ew. 5/3 o. 8) - oddział leśny 06-11-3-11-81 -m**

Lp.	Współrzędne X	Współrzędne Y
1	395315.7	551012.27
2	395317.32	551010.48
3	395413.76	550903.98
4	395429.09	550988.06
5	395404.87	551040.73
6	395318.53	551013.17

Załącznik nr 2 do uchwały Nr LIV/689/22  
Rady Miasta Piotrkowa Trybunalskiego  
z dnia 31 sierpnia 2022 r.






**LOKALIZACJA 8 UŻYTKÓW EKOLOGICZNYCH NA TERENACH LEŚNYCH W GRANICACH ADMINISTRACYJNYCH MIASTA PIOTRKOWA TRYBUNALSKIEGO**



2



Mapa podglądowa użytków ekologicznych leżących w wydzieleniach o adresach leśnych: 06-11-3-11-311 -f -00;

 Nadleśnictwo Piotrków	<b>Objaśnienie</b>	• bagno 0,01 ha (dz. 180.43)	1:600 0 10 20 m 
	 Granice oddziałów  Granice wydzieleni  Użytki ekologiczne		

3



Mapa podglądowa użytków ekologicznych leżących w wydzieleniach o adresach leśnych: 06-11-3-11-311 -j -00; 06-11-3-11-311 -h -00



Objaśnienie

- Granicz oddziałów
- Granicz wydzieleni
- Użytki ekologiczne

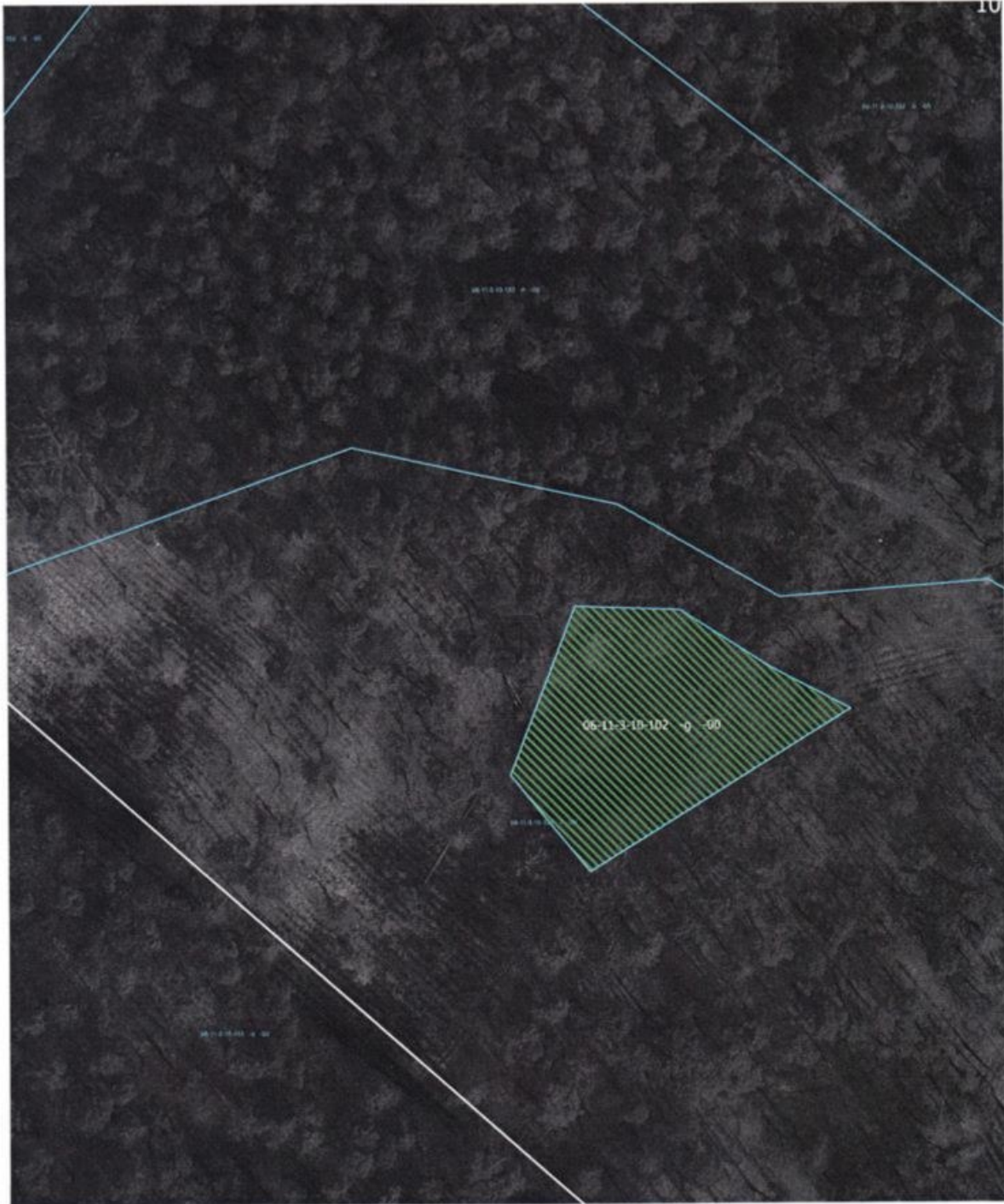
- bagno 0,01 ha (dz. 17 0,43)
- bagno 0,55 ha (dz. 17 0,43)

1:600

0 10 20 m



4



Mapa podglądowa użytków ekologicznych leżących w wydzieleniach o adresach leśnych: 06-11-3-10-102 -g -00;



Objaśnienie

- Granice oddziałów
- Granice wydzieleni
- Użytki ekologiczne

• bagno 0,14 ha  
(dz. 77 o. 45)

1:600

0 10 20 m

