



DZIENNIK URZĘDOWY

WOJEWÓDZTWA ŁÓDZKIEGO

Łódź, dnia 7 listopada 2022 r.

Poz. 6143

UCHWAŁA NR LX/515/2022 RADY MIEJSKIEJ W STRYKOWIE

z dnia 29 września 2022 r.

w sprawie uchwalenia miejscowego planu zagospodarowania przestrzennego gminy Stryków dla fragmentów miasta Strykowa

Na podstawie art. 18 ust. 2 pkt 5 ustawy z dnia 8 marca 1990 r. o samorządzie gminnym (Dz. U. z 2022 r. poz. 559, 583, 1005, 1079 i 1561) oraz art. 20 ust. 1 ustawy z dnia 27 marca 2003 r. o planowaniu i zagospodarowaniu przestrzennym (Dz. U. z 2022 r. poz. 503 i 1846) w związku z uchwałą Nr XXXI/307/2021 Rady Miejskiej w Strykowie z dnia 25 stycznia 2021 r. w sprawie przystąpienia do sporządzenia miejscowego planu zagospodarowania przestrzennego gminy Stryków dla fragmentów miasta Strykowa, zmienioną uchwałą Nr XXXIII/328/2021 Rady Miejskiej w Strykowie z dnia 30 marca 2021 r., stwierdzając, że przedmiotowy plan nie narusza ustaleń zmiany Studium uwarunkowań i kierunków zagospodarowania przestrzennego gminy Stryków, przyjętej uchwałą Nr XI/110/2019 Rady Miejskiej w Strykowie z dnia 27 czerwca 2019 r., Rada Miejska w Strykowie uchwala, co następuje:

Rozdział 1

Zakres obowiązywania planu

§ 1. 1. Uchwala się miejscowy plan zagospodarowania przestrzennego dla części obszaru miasta Strykowa, zwany dalej „planem”, składający się z:

- 1) części tekstowej, stanowiącej treść uchwały;
- 2) rysunków planu, składających się z czterech arkuszy, stanowiących załącznik Nr 1 do uchwały;
- 3) rozstrzygnięcia o sposobie rozpatrzenia uwag do projektu planu, nieuwzględnionych przez Burmistrza Strykowa, stanowiącego załącznik Nr 2 do uchwały;
- 4) rozstrzygnięcia o sposobie realizacji, zapisanych w planie, inwestycji z zakresu infrastruktury technicznej, które należą do zadań własnych gminy oraz zasadach ich finansowania, stanowiącego załącznik Nr 3 do uchwały;
- 5) danych przestrzennych miejscowego planu zagospodarowania przestrzennego obejmujących: lokalizację przestrzenną obszaru objętego aktem w postaci wektorowej w obowiązującym państwowym systemie odniesień przestrzennych, atrybuty zawierające informacje o akcie oraz część graficzną planu w postaci cyfrowej reprezentacji z nadaną georeferencją w obowiązującym państwowym systemie odniesień przestrzennych – zapisane w formie elektronicznej, stanowiących załącznik Nr 4 do uchwały.

2. Granice obszaru objętego planem, zwanego dalej „obszarem”, oznaczono na rysunku planu.

§ 2. 1. Ilekroć w dalszych przepisach uchwały jest mowa o:

- 1) **dachu płaskim** – należy przez to rozumieć dach o kącie nachylenia nieprzekraczającym 15°;

- 2) **linii rozgraniczającej** – należy przez to rozumieć linię rozgraniczającą tereny o różnym przeznaczeniu lub różnych zasadach zagospodarowania;
- 3) **nieprzekraczalnej linii zabudowy** – należy przez to rozumieć wyznaczone na rysunku planu linie określające najmniejszą dopuszczalną odległość ściany budynku od linii rozgraniczających, przy czym nie dotyczy to okapów i gzymsów, które mogą przekraczać tą linię o nie więcej niż 0,8 m, natomiast części budynku, takie jak wykusze, balkony, galerie, tarasy, schody zewnętrzne, pochylnie i rampy o nie więcej niż 1,5 m;
- 4) **powierzchni biologicznie czynnej** – należy przez to rozumieć teren biologicznie czynny w rozumieniu przepisów odrębnych z zakresu budownictwa;
- 5) **powierzchni zabudowy** – należy przez to rozumieć powierzchnię terenu zajęta przez budynek w stanie wykończonym; powierzchnia zabudowy jest wyznaczona przez rzut pionowy zewnętrznych krawędzi budynku na powierzchnię terenu; do powierzchni zabudowy nie wlicza się: powierzchni obiektów budowlanych ani ich części nie wystających ponad powierzchnię terenu, powierzchni elementów drugorzędnych, np. schodów zewnętrznych, ramp zewnętrznych, daszków, markiz, występów dachowych, oświetlenia zewnętrznego;
- 6) **przeznaczeniu** – należy przez to rozumieć ustalone planem dla terenu kategorie przeznaczenia terenu, w tym mieszczące się w danym przeznaczeniu funkcje obiektów;
- 7) **terenie** – należy przez to rozumieć fragment obszaru planu o określonym przeznaczeniu lub o odrębnych zasadach zagospodarowania, wydzielony na rysunku planu liniami rozgraniczającymi i oznaczony symbolem, w którym liczby oznaczają kolejny numer terenu wyróżniający go wśród terenów w granicach planu o tym samym przeznaczeniu a litery oznaczają przeznaczenie terenu;
- 8) **usługach** – należy przez to rozumieć obiekty niemieszkalne lub lokale niemieszkalne wbudowane w inne obiekty, w których prowadzona jest działalność służąca zaspokajaniu potrzeb ludności, niezwiązana z wytwarzaniem dóbr materialnych metodami przemysłowymi.

2. Pojęcia i określenia użyte w ustaleniach planu, a niezdefiniowane w ust. 1, należy rozumieć zgodnie z przepisami ustawy oraz przepisami odrębnymi.

§ 3. 1. Następujące oznaczenia graficzne na rysunku planu są obowiązującymi ustaleniami planu:

- 1) granica obszaru objętego planem;
- 2) linie rozgraniczające tereny o różnym przeznaczeniu lub różnych zasadach zagospodarowania;
- 3) nieprzekraczalne linie zabudowy;
- 4) przeznaczenia terenów;
- 5) strefa zieleni izolacyjnej;
- 6) korytarz ochrony funkcyjnej napowietrznej linii elektroenergetycznej 15 kV.

2. Pozostałe oznaczenia graficzne na rysunku planu, nie wymienione w ust. 1, mają charakter informacyjny.

Rozdział 2

Ustalenia ogólne dla całego obszaru

§ 4. 1. W zakresie **przeznaczenia terenów** wyznacza się tereny, będące przedmiotem przepisów ogólnych i szczególnych, o następującym przeznaczeniu:

- 1) tereny zabudowy mieszkaniowej jednorodzinnej, oznaczone symbolem **MN**;
- 2) tereny zabudowy mieszkaniowej jednorodzinnej i usługowej, oznaczone symbolem **MN/U**;
- 3) teren zabudowy mieszkaniowej wielorodzinnej, oznaczone symbolem **MW**;
- 4) teren zabudowy usługowej, oznaczony symbolem **U**;
- 5) teren usług kultury, oznaczony symbolem **UK**;
- 6) tereny zieleni otwartej, oznaczone symbolem **ZO**;

- 7) tereny dróg publicznych: tereny dróg publicznych lokalnych, oznaczone symbolem **KDL**;
- 8) tereny dróg publicznych: tereny dróg publicznych dojazdowych, oznaczone symbolem **KDD**;
- 9) teren publicznych ciągów pieszych, oznaczony symbolem **KP**.

2. Ustala się granice terenów rozmieszczenia inwestycji celu publicznego o znaczeniu lokalnym – linie rozgraniczające:

- 1) tereny dróg publicznych 1KDL, 2KDL, 3KDL, 1KDD, 2KDD i 3KDD, jako przeznaczonych na drogi publiczne;
- 2) teren publicznych ciągów pieszych 1KP, jako przeznaczonych na samorządowe publiczne ciągi piesze;
- 3) teren usług kultury 1UK, jako przeznaczonego na publicznie dostępne samorządowe instytucje kultury.

3. Dopuszcza się realizację celów publicznych na terenach innych niż wymienione w ust. 2 w ramach przeznaczenia i warunków zagospodarowania terenu określonych dla poszczególnych terenów w ustaleniach szczegółowych; ustalenie nie stanowi przeznaczenia terenu na cele publiczne w rozumieniu przepisów odrębnych dotyczących gospodarki nieruchomościami.

§ 5. 1. Linie rozgraniczające tereny o różnym przeznaczeniu lub różnych zasadach zagospodarowania wyznacza się na rysunku planu.

2. W ramach realizacji zabudowy i zagospodarowania terenu ustala się możliwość budowy obiektów o funkcji zgodnej z ustalonym przeznaczeniem oraz towarzyszących im obiektów takich jak: uzbrojenie terenu, parkingi, dojścia i dojazdy, zieleń, obiekty i urządzenia rekreacji codziennej, obiekty związane z obsługą obiektów o funkcji zgodnej z ustalonym przeznaczeniem oraz utrzymaniem czystości i porządku na działce budowlanej, zgodnie z ustaleniami szczegółowymi dla poszczególnych terenów.

§ 6. W zakresie **zasad ochrony i kształtowania ładu przestrzennego** ustala się:

- 1) zasady kształtowania ładu przestrzennego poprzez wprowadzenie nakazów, zakazów, dopuszczeń i ograniczeń w zagospodarowaniu, zgodnie z ustaleniami dla poszczególnych terenów zawartymi w ustaleniach szczegółowych;
- 2) ukształtowania wymagają:
 - a) zagospodarowanie terenów, zgodnie z ustaleniami szczegółowymi określonymi dla poszczególnych terenów,
 - b) struktura komunikacyjna, zgodnie z ustaleniami dotyczącymi zasad modernizacji, rozbudowy i budowy systemów komunikacji oraz zawartymi w ustaleniach szczegółowych dla terenów ulic dojazdowych;
- 3) wysokość zabudowy:
 - a) budynków, wiat i zadaszeń – zgodnie z ustaleniami wysokości budynków zawartymi w ustaleniach szczegółowych dla poszczególnych terenów,
 - b) pozostałych obiektów budowlanych, odpowiadająca wysokości mierzonej od najniższej położonego punktu w jego obrysie do najwyższej położonego punktu obiektu – nieprzekraczająca 70,0 m, spełniająca wymogi przepisów odrębnych z zakresu budownictwa i ochrony środowiska; ograniczenie wysokości nie dotyczy inwestycji telekomunikacyjnych;
- 4) w zakresie formy zabudowy, kolorystyki budynków, materiałów elewacji i dachów:
 - a) ustalenia szczegółowe w zakresie geometrii dachów i nachylenia połaci dotyczą dachu nad główną bryłą budynku; nie dotyczą dachów nad drugorzędnymi bryłami budynku oraz zadaszeń elementów budynku m.in. takich jak: lukarny, wieżyczki, balkony, tarasy, wykusze, oranżerie,
 - b) nakazuje się stosowanie ujednoliconych materiałów wykończeniowych budynków na działce budowlanej,
 - c) nakazuje się stosowanie ujednoliconej kolorystyki budynków na działce budowlanej,
 - d) na dachach zakazuje się stosowania jaskrawych kolorów oraz koloru zielonego, niebieskiego i fioletowego,

- e) na powierzchniach ścian elewacji tynkowanych lub wykonanych z betonu barwionego nakazuje się stosowanie jasnych pastelowych kolorów; dopuszcza się zastosowanie intensywnych kolorów na nie więcej niż 30% powierzchni ścian elewacji; drewno, cegła licowa i kamień mogą być stosowane w ich naturalnych kolorach;
- 5) minimalną powierzchnię nowo wydzielonych działek budowlanych – nie mniejszą niż minimalna powierzchnia działek uzyskiwanych w wyniku przeprowadzenia scalenia i podziału nieruchomości, określone w ustaleniach szczegółowych dla poszczególnych terenów, z zastrzeżeniem pkt 6;
- 6) określonego w pkt 5 wymogu nie stosuje się do:
 - a) terenu zieleni otwartej ZO,
 - b) działek wydzielanych pod budowę urządzeń infrastruktury technicznej, działek wydzielanych w celu polepszenia warunków zagospodarowania sąsiedniej działki, regulacji stanów prawnych nieruchomości oraz podziałów prowadzonych po wyznaczonych na rysunku planu liniach rozgraniczających.

§ 7. W zakresie zasad ochrony środowiska, przyrody i krajobrazu oraz zasad kształtowania krajobrazu ustala się:

- 1) ograniczenia w zakresie możliwości i intensywności wykorzystania terenów zgodnie z ustaleniami zawartymi w ustaleniach szczegółowych dla poszczególnych terenów;
- 2) zakaz lokalizacji:
 - a) zakładów o zwiększonym ryzyku i zakładów o dużym ryzyku wystąpienia poważnej awarii przemysłowej, określonych w przepisach odrębnych,
 - b) przedsięwzięć mogących zawsze znacząco oddziaływać na środowisko, określonych w przepisach odrębnych z zakresu ochrony środowiska; zakaz nie dotyczy uzbrojenia terenu,
 - c) przedsięwzięć mogących potencjalnie znacząco oddziaływać na środowisko, określonych w przepisach odrębnych z zakresu ochrony środowiska; zakaz nie dotyczy:
 - uzbrojenia terenu, w tym dróg,
 - poboru wód podziemnych oraz wierceń wykonywanych w celu zaopatrzenia w wodę,
 - zabudowy usługowej kwalifikowanej do przedsięwzięć mogących potencjalnie znacząco oddziaływać na środowisko na podstawie powierzchni zabudowy,
 - zabudowy mieszkaniowej kwalifikowanej do przedsięwzięć mogących potencjalnie znacząco oddziaływać na środowisko na podstawie powierzchni zabudowy,
 - parkingów i zespołów parkingów,
 - gospodarowania wodą w rolnictwie,
 - d) obiektów, urządzeń i sieci infrastruktury technicznej powodujących przekroczenie dopuszczalnych poziomów pól elektromagnetycznych na terenach przeznaczonych pod zabudowę mieszkaniową oraz w miejscach dostępnych dla ludności, określonych w przepisach odrębnych z zakresu ochrony środowiska, z uwzględnieniem zabudowy mogącej powstać na terenach zgodnie z ustaleniami planu;
- 3) zakaz lokalizacji zakładów i instalacji niedotrzymujących standardów jakości środowiska określonych w przepisach odrębnych z zakresu ochrony środowiska, w tym zakładów i instalacji niedotrzymujących standardów jakości środowiska poza terenem zakładu lub terenu, do którego prowadzący instalację ma tytuł prawny;
- 4) ochronę przed hałasem poprzez wskazanie do jakiego rodzaju terenu w zakresie dopuszczalnego poziomu hałasu w środowisku należą poszczególne tereny podlegające ochronie akustycznej, zgodnie z ustaleniami szczegółowymi dla poszczególnych terenów;
- 5) ochronę powietrza przed zanieczyszczeniami, poprzez realizację zaopatrzenia w ciepło zgodnie z ustaleniami §15 pkt 6;
- 6) w zakresie ochrony wód powierzchniowych i podziemnych:

- a) dla całego obszaru położonego w zasięgu udokumentowanego Głównego Zbiornika Wód Podziemnych (GZWP) nr 402 „Zbiornik Stryków” obowiązuje gospodarowanie wodami oraz ich ochrona poprzez przestrzeganie przepisów odrębnych z zakresu ochrony środowiska oraz gospodarowania wodami,
 - b) nakaz odprowadzania ścieków komunalnych i przemysłowych zgodnie z ustaleniami §15 pkt 3,
 - c) nakaz odprowadzania wód opadowych i roztopowych zgodnie z ustaleniami §15 pkt 4,
 - d) zakaz magazynowania i składowania odpadów, w tym odpadów niebezpiecznych; zakaz nie dotyczy wstępnego magazynowania odpadów przez ich wytwórcę,
 - e) nakaz zachowania rowów melioracyjnych oznaczonych na rysunku planu, z obowiązkiem zapewnienia do nich dostępu poprzez zachowanie obustronnych pasów, o szerokości 5,0 m od krawędzi rowu, wolnych od budynków i wiat; dopuszcza się zmianę przebiegu rowów w sposób nie pogarszający warunków przepływu wód;
- 7) ochronę powierzchni ziemi poprzez:
- a) gospodarowanie odpadami zgodnie z wymogami przepisów odrębnych,
 - b) obowiązek urządzenia nawierzchni miejsc na pojemniki służące do czasowego gromadzenia odpadów stałych na terenie działki budowlanej w sposób uniemożliwiający przedostawanie się zanieczyszczeń do ziemi;
- 8) ochronę przed promieniowaniem elektromagnetycznym, poprzez:
- a) respektowanie zakazu pkt 2 lit. d,
 - b) respektowanie zakazu §13 pkt 2 lit. a.

§ 8. W zakresie zasad ochrony dziedzictwa kulturowego i zabytków, w tym krajobrazów kulturowych, oraz dóbr kultury współczesnej stwierdza się, iż w obszarze nie występują zabytki i dobra kultury współczesnej; w zakresie ochrony dziedzictwa kulturowego, w tym krajobrazu kulturowego, nakazuje się kształtowanie zagospodarowania zgodnie z zasadami ochrony i kształtowania ładu przestrzennego oraz warunkami zabudowy i zagospodarowania terenu zawartymi w ustaleniach szczegółowych dla poszczególnych terenów.

§ 9. W zakresie wymagań wynikających z potrzeb kształtowania przestrzeni publicznych:

- 1) stwierdza się, iż w obszarze nie występują obszary przestrzeni publicznej;
- 2) przestrzeniami publicznymi są tereny dróg publicznych – tereny dróg publicznych lokalnych **1KDL - 3KDL**, tereny dróg publicznych dojazdowych **1KDD - 3KDD**, oraz teren publicznych ciągów pieszych **1KP** oraz teren usług kultury **1UK**; dla przestrzeni publicznych obowiązują zasady zagospodarowania zgodnie z ustaleniami szczegółowymi dla poszczególnych terenów oraz ustalenia pkt 3;
- 3) ustala się obowiązek projektowania zagospodarowania terenu z zastosowaniem uniwersalnego projektowania w rozumieniu przepisów odrębnych z zakresu zapewnienia dostępności osobom ze szczególnymi potrzebami, m.in. poprzez:
 - a) w rejonie przejść dla pieszych:
 - obniżenie do poziomu jezdni krawężnika chodnika na całej jego szerokości, ale nie mniejszej niż 1,8 m w sposób umożliwiający zjazd i wjazd osobie poruszającej się na wózku,
 - wprowadzenie w jezdni nawierzchni antypoślizgowej,
 - wprowadzenie pasa nawierzchni o wyróżniającej się fakturze, wyczuwalnej dla osób z dysfunkcją wzroku na chodnikach przed krawężnikami opuszczonymi do poziomu jezdni,
 - b) obowiązek zachowania w przestrzeni chodnika pasa o szerokości nie mniejszej niż 1,5 m wolnego od przeszkód, które mogłyby utrudniać poruszanie się osób niewidomych oraz niepełnosprawnych ruchowo.

§ 10. W zakresie zasad kształtowania zabudowy i sposobów zagospodarowania terenu ustala się:

- 1) parametry i wskaźniki kształtowania zabudowy oraz zagospodarowania terenu, gabaryty obiektów i wskaźniki intensywności zabudowy, zgodnie z ustaleniami zawartymi w ustaleniach szczegółowych dla poszczególnych terenów;
- 2) wskaźniki kształtowania zabudowy: wielkość powierzchni zabudowy w stosunku do powierzchni działki budowlanej, udział powierzchni biologicznie czynnej w powierzchni działki budowlanej oraz intensywność zabudowy działki budowlanej odnoszą się do powierzchni działki budowlanej w granicach terenu;
- 3) linie zabudowy nieprzekraczalne, zgodnie z oznaczeniem na rysunku planu, przy czym:
 - a) dla lokalizacji budynków w stosunku do granicy z sąsiednią działką budowlaną obowiązują warunki lokalizacji zgodnie z wymogami przepisów odrębnych z zakresu budownictwa oraz ustalenia pkt 4 lit. d,
 - b) dla lokalizacji budynków w stosunku do budynków na sąsiednich działkach budowlanych obowiązują warunki lokalizacji zgodnie z wymogami przepisów odrębnych z zakresu budownictwa; nowe budynki na działce budowlanej nakazuje się sytuować przyjmując, że nie mogą one powodować przesłaniania okien budynku, który będzie usytuowany na sąsiedniej działce budowlanej w odległości 4,0 m od granicy działki budowlanej;
- 4) w stosunku do budynków istniejących:
 - a) dopuszcza się przebudowę, rozbudowę i nadbudowę, w tym z zachowaniem ich funkcji, zgodnie z wskaźnikami zagospodarowania terenu i kształtowania zabudowy określonymi w planie,
 - b) przy rozbudowie lub nadbudowie dopuszcza się zachowanie dotychczasowej formy architektonicznej w zakresie geometrii dachów oraz wysokości budynku niezależnie od ustaleń zawartych w ustaleniach szczegółowych,
 - c) dopuszcza się przebudowę, rozbudowę i nadbudowę istniejących budynków wykraczających poza wyznaczone w planie linie zabudowy nieprzekraczalne, przy czym rozbudowa nie może powodować zbliżenia budynku do linii rozgraniczających tereny dróg publicznych; ograniczenie nie dotyczy docieplenia budynków,
 - d) dopuszcza się zachowanie, przebudowę, zmianę sposobu użytkowania, nadbudowę i rozbudowę istniejących budynków zlokalizowanych bezpośrednio przy granicy działki budowlanej lub w odległości mniejszej niż 3,0 m; nadbudowa i rozbudowa musi respektować wymogi przepisów odrębnych z zakresu budownictwa;
- 5) obowiązuje uniwersalne projektowanie w rozumieniu przepisów odrębnych z zakresu zapewnienia dostępności osobom ze szczególnymi potrzebami.

§ 11. Wymogów w zakresie granic i sposobów zagospodarowania terenów lub obiektów podlegających ochronie, na podstawie przepisów odrębnych, terenów górniczych, a także obszarów szczególnego zagrożenia powodzią, obszarów osuwania się mas ziemnych, krajobrazów priorytetowych określonych w audycie krajobrazowym oraz w planach zagospodarowania przestrzennego województwa nie ustala się – nie występują w obszarze.

§ 12. W zakresie szczegółowych zasad i warunków scalania i podziału nieruchomości:

- 1) nie wyznacza się granic obszarów wymagających przeprowadzenia scaleń i podziałów nieruchomości;
- 2) dopuszcza się przeprowadzenie scaleń i podziału nieruchomości, zgodnie z wymogami przepisów odrębnych z zakresu gospodarki nieruchomościami, przy zachowaniu ustaleń planu w zakresie szczegółowych zasad i warunków scalania i podziału nieruchomości zawartych w ustaleniach szczegółowych dla poszczególnych terenów;
- 3) ustaleń w zakresie zasad i warunków scalania i podziału nieruchomości nie stosuje się do podziałów nieruchomości; do podziałów nieruchomości mają zastosowanie wyłącznie wymogi uchwały w zakresie minimalnej powierzchni nowo wydzielonych działek budowlanych.

§ 13. Szczególne warunki zagospodarowania terenów oraz ograniczeń w ich użytkowaniu, w tym zakaz zabudowy, ustala się:

- 1) warunki kształtowania zabudowy i sposobu zagospodarowania terenów zgodnie z ustaleniami szczegółowymi;
- 2) granice strefy bezpieczeństwa napowietrznej linii elektroenergetycznej 15kV, o szerokości po 7,5 m od osi linii w obu kierunkach, w których zakazuje się:
 - a) lokalizacji budynków z pomieszczeniami przeznaczonymi na pobyt ludzi,
 - b) sadzenia drzew, z wyjątkiem drzew owocowych osiągających wysokość 3,0 m z uwzględnieniem rocznego przyrostu,
 - c) tworzenia hałd i nasypów;
- 3) ograniczenia w zabudowie i zagospodarowaniu terenu, o których mowa w pkt 2, związane są ściśle z przebiegiem czynnej napowietrznej linii elektroenergetycznej 15kV; w przypadku likwidacji lub skablowania linii, nie mają zastosowania;
- 4) obiekty o wysokości równej lub przekraczającej 50,0 m od poziomu terenu muszą być realizowane zgodnie z wymogami przepisów odrębnych z zakresu lotnictwa, a w szczególności w sprawie sposobu zgłaszania oraz oznakowania przeszkód lotniczych;
- 5) ograniczenia związane z przebiegiem rowu melioracyjnego, w obrębie którego obowiązują ustalenia §7 pkt 6 lit. e;
- 6) strefę zieleni izolacyjnej, zgodnie z oznaczeniem na rysunku planu, w granicach której:
 - a) obowiązuje zagospodarowanie zwartą zielenią wielopiętrową, w tym wysoką, złożoną z gatunków odpornych na zanieczyszczenia, oddzielającą funkcjonalnie i optycznie obiekty uciążliwe od terenów sąsiednich,
 - b) dopuszcza się lokalizację uzbrojenia terenu oraz dojazdów i dojazdów do budynków.

§ 14. 1. W zakresie zasad modernizacji, rozbudowy i budowy systemów komunikacji dla obsługi obszaru oraz powiązania z układem zewnętrznym, ustala się:

- 1) rozbudowę i przebudowę układu drogowego zgodnie z parametrami oraz klasyfikacją dróg zawartymi na rysunku planu oraz w ustaleniach szczegółowych dla poszczególnych terenów;
- 2) powiązanie obszaru z układem zewnętrznym poprzez:
 - a) tereny dróg publicznych lokalnych – KDL,
 - b) tereny dróg publicznych dojazdowych – KDD,
 - c) drogi położone poza obszarem;
- 3) obsługę obszaru i terenów wchodzących w jego skład z:
 - a) terenów dróg publicznych lokalnych – KDL,
 - b) terenów dróg publicznych dojazdowych – KDD,
 - c) terenu publicznego ciągu pieszego – KP,
 - d) dróg położonych poza obszarem.

2. Ustala się parametry techniczne dróg oraz warunki obsługi komunikacyjnej terenów zgodnie z ustaleniami zawartymi w ustaleniach szczegółowych.

3. Ustala się obowiązek zapewnienia miejsc do parkowania w liczbie nie mniejszej niż, o ile w ustaleniach szczegółowych nie ustalono inaczej:

- 1) dla samochodów osobowych:
 - a) dla mieszkańców – 1 miejsce na 1 lokal mieszkalny,
 - b) dla pracowników – 1 miejsce na 4 zatrudnionych na zmianie,

c) dla pozostałych osób – 1 miejsce na 50 m² ogólnodostępnej powierzchni użytkowej budynku, lecz nie mniej niż 2 miejsca na obiekt lub lokal;

2) na każde 4 miejsca do parkowania samochodów osobowych nakazuje się urządzić 1 miejsce dla rowerów.

4. Ustala się obowiązek, z zastrzeżeniem ust. 7, urządzenia miejsc do parkowania przeznaczonych na parkowanie pojazdów zaopatrzonych w kartę parkingową w liczbie nie mniejszej niż:

1) 1 – jeżeli ogólna liczba miejsc wynosi 6 – 15;

2) 2 – jeżeli ogólna liczba miejsc wynosi 16 – 40;

3) 3 – jeżeli ogólna liczba miejsc wynosi 41 – 100;

4) 1 miejsce na każde 25 miejsc – jeżeli ogólna liczba miejsc wynosi więcej niż 100.

5. Przy wyliczaniu zapotrzebowania na miejsca do parkowania stosuje się matematyczne metody zaokrąglania.

6. Miejsca do parkowania dla samochodów osobowych należy urządzić w formie niezadaszonych miejsc postojowych, wiat lub garaży.

7. W zakresie miejsc do parkowania dla pojazdów zaopatrzonych w kartę parkingową lokalizowanych na drogach publicznych, w strefach zamieszkania oraz w strefach ruchu mają zastosowanie przepisy odrębne z zakresu dróg publicznych.

§ 15. W zakresie zasad modernizacji, rozbudowy i budowy systemów infrastruktury technicznej ustala się:

1) w zakresie **uzbrojenia terenu:**

a) możliwość zachowania i użytkowania istniejących urządzeń infrastruktury technicznej, ich przebudowy, odbudowy lub rozbudowy,

b) dla rozwoju urządzeń infrastruktury technicznej ustala się rezerwy terenu na terenach dróg publicznych wyznaczonych na rysunku planu; lokalizacja na terenach dróg publicznych z zachowaniem wymogów przepisów odrębnych z zakresu dróg publicznych,

c) dopuszcza się lokalizację sieci infrastruktury technicznej w granicach terenów przeznaczonych pod zabudowę w pasie pomiędzy linią rozgraniczającą terenu a linią zabudowy nieprzekraczalną, w przypadku braku możliwości lokalizacji na terenach dróg publicznych,

d) lokalizowanie urządzeń infrastruktury technicznej poza terenami, o których mowa w lit. b i c, w miejscach dostępnych dla właściwych służb eksploatacyjnych i w taki sposób, aby zminimalizować koszty usuwania kolizji mogących wystąpić z zabudową i zagospodarowaniem terenu oraz przy zachowaniu wzajemnych normatywnych odległości, stosownie do wymogów przepisów odrębnych; lokalizacja sieci i urządzeń infrastruktury technicznej nie może uniemożliwiać zagospodarowania terenu zgodnie z jego przeznaczeniem; zakazuje się lokalizacji nowych napowietrznych linii elektroenergetycznych;

e) powiązanie sieci z układem zewnętrznym poprzez przewody i urządzenia lokalizowane w obszarze zgodnie z ustaleniami lit. a - d;

2) w zakresie **zaopatrzenia w wodę:**

a) możliwość rozbudowy sieci wodociągowej,

b) zaopatrzenie w wodę na cele bytowe, gospodarcze i przeciwpożarowe z sieci wodociągowej; dopuszcza się budowę oraz zaopatrzenie w wodę z indywidualnych ujęć wody wyłącznie przy zachowaniu wymogów przepisów odrębnych z zakresu budownictwa oraz gospodarowania wodami,

c) obowiązek budowy sieci o parametrach umożliwiających jej wykorzystanie dla celów przeciwpożarowych,

d) minimalną średnicę przewodów sieci wodociągowej: Ø60 mm;

3) w zakresie odprowadzania ścieków komunalnych i przemysłowych:

- a) możliwość budowy sieci kanalizacji sanitarnej,
- b) odprowadzanie ścieków komunalnych i przemysłowych do sieci kanalizacji sanitarnej lub z zastosowaniem rozwiązań indywidualnych; rozwiązania indywidualne dopuszcza się do stosowania wyłącznie przy zachowaniu wymogów przepisów odrębnych z zakresu budownictwa, gospodarowania wodami oraz utrzymania czystości i porządku na terenie gminy,
- c) zakaz odprowadzania nieoczyszczonych ścieków do wód lub do ziemi,
- d) minimalną średnicę przewodów sieci kanalizacji sanitarnej:
 - grawitacyjnych: Ø150 mm,
 - ciśnieniowych: Ø60 mm;

4) w zakresie odprowadzania wód opadowych i roztopowych:

- a) możliwość budowy sieci kanalizacji deszczowej,
- b) minimalną średnicę przewodów kanalizacji deszczowej: Ø150 mm,
- c) obowiązuje zagospodarowanie wód opadowych i roztopowych w pierwszej kolejności w miejscu ich powstania; obowiązuje odprowadzenie do ziemi, z zachowaniem wymogów przepisów odrębnych dotyczących gospodarki wodami, z zastrzeżeniem lit. d-i:
 - na nieutwardzony teren działki budowlanej,
 - do zbiorników infiltracyjnych lub infiltracyjno-odparowujących,
- d) możliwość odprowadzenia nadmiaru wód opadowych i roztopowych poza działkę budowlaną do sieci kanalizacji deszczowej lub do wód powierzchniowych lub ziemi,
- e) dopuszcza się realizację wspólnych zbiorników retencyjnych, infiltracyjnych lub infiltracyjno-odparowujących dla kilku nieruchomości,
- f) odprowadzenie wód opadowych i roztopowych z nawierzchni utwardzonych dróg: do ziemi na tereny nieutwardzone, do rowów przydrożnych, zbiorników infiltracyjnych lub infiltracyjno-odparowujących lub do sieci kanalizacji deszczowej,
- g) obowiązek, przed odprowadzeniem, podczyszczenia wód opadowych i roztopowych pochodzących z zanieczyszczonych powierzchni, zgodnie z wymogami przepisów odrębnych dotyczących odprowadzania ścieków,
- h) dopuszcza się wykorzystanie rowów melioracyjnych jako odbiorników wód opadowych i roztopowych z zachowaniem wymogów przepisów odrębnych dotyczących gospodarki wodami,
- i) sposób zagospodarowania wód opadowych i roztopowych nie może zmieniać stosunków wodnych na działkach sąsiednich; ograniczenie nie dotyczy gospodarowania wodą w rolnictwie;

5) w zakresie zaopatrzenia w gaz i systemu gazowniczego:

- a) możliwość budowy sieci gazowej,
- b) nakaz budowy sieci o parametrach zapewniających możliwość wykorzystania gazu do celów grzewczych,
- c) minimalną średnicę przewodów sieci gazowej: Ø32 mm,
- d) zaopatrzenie w gaz z sieci gazowej lub z zastosowaniem rozwiązań indywidualnych;

6) w zakresie zaopatrzenia w ciepło:

- a) możliwość budowy sieci ciepłej,

- b) zaopatrzenie w ciepło dla celów grzewczych i ciepłej wody użytkowej z sieci ciepłej lub z indywidualnych źródeł ciepła spełniających wymagania sprawności cieplnej, minimalne wymogi sezonowej efektywności energetycznej oraz wielkości emisji zanieczyszczeń określone w przepisach odrębnych z zakresu ochrony środowiska;

7) w zakresie zaopatrzenia w energię elektryczną i systemu elektroenergetycznego:

- a) rozbudowę sieci elektroenergetycznej w systemie kablowym lub napowietrznym, przy czym napowietrzne linie elektroenergetyczne o napięciu 15 kV nakazuje się lokalizować wyłącznie w korytarzach ochrony funkcyjnej napowietrznych linii elektroenergetycznych 15 kV,
- b) zaopatrzenie w energię elektryczną:
- z sieci elektroenergetycznej na warunkach określonych w przepisach odrębnych,
 - z indywidualnych urządzeń wytwarzających energię elektryczną z odnawialnych źródeł energii z zachowaniem wymogów pkt 8,
 - z urządzeń kogeneracyjnych,
- c) wyznacza się granice strefy bezpieczeństwa napowietrznej linii elektroenergetycznej 15 kV zgodnie z oznaczeniem na rysunku planu, w których obowiązują ustalenia §13 pkt 2 i 3;

8) w zakresie energetyki odnawialnej:

- a) możliwość lokalizacji urządzeń wytwarzających energię z odnawialnych źródeł energii o mocy nieprzekraczającej mocy mikroinstalacji jako urządzeń towarzyszących zabudowie zgodnej z przeznaczeniem terenu, zastrzeżeniem lit. b i c;
- b) zakaz lokalizacji urządzeń wykorzystujących energię wiatru o mocy przekraczającej 2kW,
- c) na panelach słonecznych (ogniwach fotowoltaicznych) nakazuje się stosowanie powłok antyrefleksyjnych oraz rozwiązań ograniczających odbierany przez ptaki i owady efekt lustra wody;

9) w zakresie zaopatrzenia w łącza telekomunikacyjne:

- a) rozbudowę sieci teletechnicznych w systemie kablowym lub napowietrznym,
- b) zaopatrzenie w łącza z sieci telekomunikacyjnej,
- c) dopuszcza się budowę i montaż urządzeń radiowych sieci telekomunikacyjnych, w tym anten i stacji bazowych, przy czym na terenie zabudowy mieszkaniowej jednorodzinnej (MN) i zabudowy mieszkaniowej jednorodzinnej i usługowej (MN/U) dopuszcza się lokalizację wyłącznie urządzeń o nieznacznym oddziaływaniu w rozumieniu przepisów odrębnych z zakresu rozwoju usług i sieci telekomunikacyjnych.

§ 16. W zakresie sposobu i terminu tymczasowego zagospodarowania, urządzania i użytkowania terenów ustala się:

- 1) zachowanie rolniczego użytkowania gruntów, będących gruntami rolnymi w rozumieniu przepisów odrębnych z zakresu ochrony gruntów rolnych i leśnych, do czasu ich zagospodarowania zgodnie z przeznaczeniem określonym w planie;
- 2) dopuszcza się wykorzystanie terenów i obiektów w sposób dotychczasowy, w zakresie zachowania funkcji i formy zabudowy, do czasu ich zagospodarowania zgodnie z ustaleniami planu;
- 3) dopuszcza się lokalizację obiektów tymczasowych o funkcji zgodnej z przeznaczeniem terenu.

§ 17. W zakresie wymogów zapewnienia bezpieczeństwa i obronności państwa ustala się:

- 1) obowiązuje przed wydaniem pozwolenia na budowę, zgodnie z przepisami odrębnymi z zakresu lotnictwa, zgłoszenie, w celu ustalenia sposobu oznakowania przeszkodowego tych obiektów, do właściwych organów odpowiedzialnych za bezpieczeństwo ruchu lotniczego:
 - a) wojskowego – lokalizacji obiektów o wysokości 50,0 m i większej,
 - b) cywilnego – lokalizacji obiektów o wysokości 100,0 m i większej;

- 2) budowę sieci wodociągowej zgodnie z warunkami określonymi w § 15 pkt 2;
- 3) rozbudowę układu komunikacyjnego zgodnie z warunkami określonymi w §14 oraz ustaleniach szczegółowych dla poszczególnych terenów z uwzględnieniem wymogów ochrony przeciwpożarowej.

§ 18. Ustala się **stawki procentowe**, stanowiące podstawę do określania jednorazowej opłaty w stosunku procentowym do wzrostu wartości nieruchomości zgodnie z ustaleniami szczegółowymi dla poszczególnych terenów.

Rozdział 3 **Ustalenia szczegółowe**

§ 19. 1. Dla **terenów zabudowy mieszkaniowej jednorodzinnej**, o oznaczeniu MN ustala się:

- 1) przeznaczenie:
 - a) zabudowa mieszkaniowa jednorodzinna,
 - b) dla terenów 1MN, 3MN: dojścia i dojazdy do terenów zieleni otwartej ZO;
- 2) przeznaczenie dopuszczalne:
 - a) na terenach 1MN, 2MN, zabudowa mieszkaniowa wielorodzinna; maksymalna powierzchnia zabudowy budynku mieszkalnego wielorodzinnego: 600 m²,
 - b) na terenach 1MN, 2MN funkcja usługowa jako funkcja towarzysząca zabudowie mieszkaniowej jednorodzinnej i zabudowie mieszkaniowej wielorodzinnej.

2. Zasady ochrony i kształtowania ład przestrzennego oraz zasady kształtowania zabudowy i wskaźniki zagospodarowania terenu:

- 1) maksymalna wielkość powierzchni zabudowy w stosunku do powierzchni działki budowlanej: 0,5;
- 2) intensywność zabudowy działki budowlanej:
 - a) minimalna: 0,01,
 - b) maksymalna: 1,50;
- 3) minimalny udział powierzchni biologicznie czynnej w powierzchni działki budowlanej: 50%;
- 4) maksymalna liczba kondygnacji nadziemnych budynków: 3;
- 5) maksymalna wysokość:
 - a) budynków mieszkalnych jednorodzinnych i wielorodzinnych: 11,0 m,
 - b) pozostałych budynków: 6,0 m;
- 6) dachy dwuspadowe lub wielospadowe o symetrycznym układzie odpowiadających sobie połąci dachowych i nachyleniu od 15° do 45° lub dachy płaskie.

3. W zakresie zasad ochrony środowiska, przyrody i krajobrazu kulturowego, szczególne warunki zagospodarowania terenu oraz ograniczenia w użytkowaniu:

- 1) tereny podlegają ochronie w zakresie dopuszczalnego poziomu hałasu w środowisku, zgodnie z przepisami odrębnymi z zakresu ochrony środowiska, jako tereny zabudowy mieszkaniowej jednorodzinnej;
- 2) dla terenu 2MN w korytarzu ochrony funkcyjnej napowietrznej linii elektroenergetycznej 15 kV, obowiązują ustalenia § 13 pkt 2 i 3.

4. Szczegółowe zasady i warunki scalania i podziału nieruchomości, parametry działek uzyskiwanych w wyniku przeprowadzenia scalania i podziału nieruchomości:

- 1) minimalna powierzchnia:
 - a) dla zabudowy wolnostojącej: 800,0 m²,
 - b) dla zabudowy bliźniaczej: 600,0 m²,
 - c) dla zabudowy szeregowej: 240,0 m²;

2) minimalna szerokość frontu:

- a) dla zabudowy wolnostojącej: 20,0 m,
- b) dla zabudowy bliźniaczej: 16,0 m,
- c) dla zabudowy szeregowej: 7,5 m;

3) kąt położenia granic nowych działek w stosunku do pasa drogowego: prostopadły lub zgodny z kątem jaki tworzą istniejące granice działek.

5. Zasady obsługi terenów w zakresie infrastruktury technicznej: zgodnie z ustaleniami §15.

6. Zasady obsługi komunikacyjnej terenów:

- 1) ustala się obsługę komunikacyjną terenów z terenów przyległych dróg publicznych;
- 2) należy zapewnić miejsca do parkowania dla samochodów i rowerów zgodnie z ustaleniami § 14 ust. 3-7.

7. Zasady dotyczące sposobów i terminów tymczasowego zagospodarowania, urządzenia i użytkowania terenów: zgodnie z ustaleniami § 16.

8. Stawka procentowa stanowiąca podstawę do określania jednorazowej opłaty w stosunku procentowym do wzrostu wartości nieruchomości: 8%.

§ 20. 1. Dla terenów zabudowy mieszkaniowej jednorodzinnej i usługowej, o oznaczeniu MN/U ustala się:

1) przeznaczenie:

- a) zabudowa mieszkaniowa jednorodzinna,
- b) zabudowa usługowa,
- c) dla terenu 2MN/U: dojścia i dojazdy do terenów zieleni otwartej ZO;

2) przeznaczenie dopuszczalne: na terenie 2MN/U, zabudowa mieszkaniowa wielorodzinna; maksymalna powierzchnia zabudowy budynku mieszkalnego wielorodzinnego: 600 m².

2. Zasady ochrony i kształtowania ład przestrzennego oraz zasady kształtowania zabudowy i wskaźniki zagospodarowania terenu:

- 1) maksymalna wielkość powierzchni zabudowy w stosunku do powierzchni działki budowlanej: 0,4;
- 2) intensywność zabudowy działki budowlanej:
 - a) minimalna: 0,01,
 - b) maksymalna: -dla terenu 2MN/U: 1,50, -dla pozostałych terenów: 1,20;
- 3) minimalny udział powierzchni biologicznie czynnej w powierzchni działki budowlanej: 30%;
- 4) maksymalna liczba kondygnacji nadziemnych budynków: 3;
- 5) maksymalna wysokość:
 - a) budynków mieszkalnych i usługowych: 12,0 m,
 - b) pozostałych budynków: 6,0 m;
- 6) dachy strome o nachyleniu od 15° do 45° lub dachy płaskie.

3. W zakresie zasad ochrony środowiska, przyrody i krajobrazu kulturowego, szczególne warunki zagospodarowania terenu oraz ograniczenia w użytkowaniu:

- 1) tereny podlegają ochronie w zakresie dopuszczalnego poziomu hałasu w środowisku, zgodnie z przepisami odrębnymi z zakresu ochrony środowiska, jako tereny zabudowy mieszkaniowo-usługowej;
- 2) dla terenu 2MN/U - 5MN/U w korytarzu ochrony funkcyjnej napowietrznej linii elektroenergetycznej 15 kV, obowiązują ustalenia § 13 pkt 2 i 3.

4. Szczegółowe zasady i warunki scalania i podziału nieruchomości, parametry działek uzyskiwanych w wyniku przeprowadzenia scalania i podziału nieruchomości:

- 1) minimalna powierzchnia:
 - a) dla zabudowy wolnostojącej: 800,0 m²,
 - b) dla zabudowy bliźniaczej: 600,0 m²,
 - c) dla zabudowy szeregowej: 240,0 m²;
- 2) minimalna szerokość frontu:
 - a) dla zabudowy wolnostojącej: 20,0 m,
 - b) dla zabudowy bliźniaczej: 16,0 m,
 - c) dla zabudowy szeregowej: 7,5 m;
- 3) kąt położenia granic nowych działek w stosunku do pasa drogowego: prostopadły lub zgodny z kątem jaki tworzą istniejące granice działek.

5. Zasady obsługi terenów w zakresie infrastruktury technicznej: zgodnie z ustaleniami §15.

6. Zasady obsługi komunikacyjnej terenów:

- 1) ustala się obsługę komunikacyjną terenów z terenów przyległych dróg publicznych;
- 2) należy zapewnić miejsca do parkowania dla samochodów i rowerów zgodnie z ustaleniami § 14 ust. 3-7.

7. Zasady dotyczące sposobów i terminów tymczasowego zagospodarowania, urządzenia i użytkowania terenów: zgodnie z ustaleniami §16.

8. Stawka procentowa stanowiąca podstawę do określania jednorazowej opłaty w stosunku procentowym do wzrostu wartości nieruchomości: 8%.

§ 21. 1. Dla terenu zabudowy mieszkaniowej wielorodzinnej, o oznaczeniu MW ustala się przeznaczenie: zabudowa mieszkaniowa wielorodzinna oraz usługi lokalizowane w lokalach wydzielonych w parterach budynków mieszkalnych wielorodzinnych.

2. Zasady ochrony i kształtowania ładu przestrzennego oraz zasady kształtowania zabudowy i wskaźniki zagospodarowania terenu:

- 1) maksymalna wielkość powierzchni zabudowy w stosunku do powierzchni działki budowlanej: 0,6;
- 2) intensywność zabudowy działki budowlanej:
 - a) minimalna: 0,01,
 - b) maksymalna: 2,40;
- 3) minimalny udział powierzchni biologicznie czynnej w powierzchni działki budowlanej: 20%;
- 4) maksymalna liczba kondygnacji nadziemnych budynków: 4;
- 5) maksymalna wysokość:
 - a) budynków mieszkalnych: 15,0 m,
 - b) pozostałych budynków: 6,0 m,
- 6) dachy dwuspadowe lub wielospadowe o nachyleniu od 15° do 35° lub dachy płaskie.

3. W zakresie zasad ochrony środowiska, przyrody i krajobrazu kulturowego, szczególne warunki zagospodarowania terenu oraz ograniczenia w użytkowaniu:

- 1) teren podlega ochronie w zakresie dopuszczalnego poziomu hałasu w środowisku, zgodnie z przepisami odrębnymi z zakresu ochrony środowiska, jako tereny zabudowy mieszkaniowej wielorodzinnej;
- 2) dla terenu w zasięgu strefy zieleni izolacyjnej, obowiązują ustalenia §13 pkt 6;
- 3) w obrębie rowu melioracyjnego, obowiązują ustalenia §7 pkt 6 lit. e.

4. Szczegółowe zasady i warunki scalania i podziału nieruchomości, parametry działek uzyskiwanych w wyniku przeprowadzenia scalania i podziału nieruchomości:

- 1) minimalna powierzchnia: 2000 m²;
- 2) minimalna szerokość frontu: 20,0 m;
- 3) kąt położenia granic nowych działek w stosunku do pasa drogowego: prostopadły lub zgodny z kątem jaki tworzą istniejące granice działek.

5. Zasady obsługi terenów w zakresie infrastruktury technicznej: zgodnie z ustaleniami §15.

6. Zasady obsługi komunikacyjnej terenów:

- 1) ustala się obsługę komunikacyjną terenów z terenów przyległych dróg publicznych;
- 2) należy zapewnić miejsca do parkowania dla samochodów i rowerów zgodnie z ustaleniami § 14 ust. 3-7.

7. Zasady dotyczące sposobów i terminów tymczasowego zagospodarowania, urzędzenia i użytkowania terenów: zgodnie z ustaleniami §16.

8. Stawka procentowa stanowiąca podstawę do określania jednorazowej opłaty w stosunku procentowym do wzrostu wartości nieruchomości: 8%.

§ 22. 1. Dla terenu zabudowy usługowej, o oznaczeniu U ustala się przeznaczenie: zabudowa usługowa.

2. Zasady ochrony i kształtowania ład przestrzennego oraz zasady kształtowania zabudowy i wskaźniki zagospodarowania terenu:

- 1) maksymalna wielkość powierzchni zabudowy w stosunku do powierzchni działki budowlanej: 0,60;
- 2) intensywność zabudowy działki budowlanej:
 - a) minimalna: 0,01,
 - b) maksymalna: 1,20;
- 3) minimalny udział powierzchni biologicznie czynnej w powierzchni działki budowlanej: 20%;
- 4) maksymalna liczba kondygnacji nadziemnych budynków: 2;
- 5) maksymalna wysokość budynków: 12,0 m;
- 6) dachy dwuspadowe lub wielospadowe o nachyleniu od 15° do 45° lub dachy płaskie.

3. W zakresie zasad ochrony środowiska, przyrody i krajobrazu kulturowego, szczególne warunki zagospodarowania terenu oraz ograniczenia w użytkowaniu:

- 1) w zakresie dopuszczalnego poziomu hałasu w środowisku, zgodnie z przepisami odrębnymi z zakresu ochrony środowiska, teren nie podlega ochronie;
- 2) w korytarzu ochrony funkcyjnej napowietrznej linii elektroenergetycznej 15 kV, obowiązują ustalenia § 13 pkt 2 i 3.

4. Szczegółowe zasady i warunki scalania i podziału nieruchomości, parametry działek uzyskiwanych w wyniku przeprowadzenia scalania i podziału nieruchomości:

- 1) minimalna powierzchnia: 1000 m²;
- 2) minimalna szerokość frontu: 20,0 m;
- 3) kąt położenia granic nowych działek w stosunku do pasa drogowego: prostopadły lub zgodny z kątem jaki tworzą istniejące granice działek.

5. Zasady obsługi terenów w zakresie infrastruktury technicznej: zgodnie z ustaleniami § 15.

6. Zasady obsługi komunikacyjnej terenów:

- 1) ustala się obsługę komunikacyjną terenu z terenów przyległych dróg gminnych lub poprzez tereny posiadające bezpośredni do nich dostęp, z wyłączeniem terenu publicznych ciągów pieszych IKP;

2) należy zapewnić miejsca do parkowania dla samochodów i rowerów zgodnie z ustaleniami § 14 ust. 3-7.

7. Zasady dotyczące sposobów i terminów tymczasowego zagospodarowania, urządzenia i użytkowania terenów: zgodnie z ustaleniami §16.

8. Stawka procentowa stanowiąca podstawę do określania jednorazowej opłaty w stosunku procentowym do wzrostu wartości nieruchomości: 8%.

§ 23. 1. Dla **terenu usług kultury**, o oznaczeniu **UK** ustala się przeznaczenie: zabudowa usługowa z zakresu kultury.

2. Zasady ochrony i kształtowania ładu przestrzennego oraz zasady kształtowania zabudowy i wskaźniki zagospodarowania terenu:

- 1) maksymalna wielkość powierzchni zabudowy w stosunku do powierzchni działki budowlanej: 0,50;
- 2) intensywność zabudowy działki budowlanej:
 - a) minimalna: 0,01,
 - b) maksymalna: 1,00;
- 3) minimalny udział powierzchni biologicznie czynnej w powierzchni działki budowlanej: 20%;
- 4) maksymalna liczba kondygnacji nadziemnych budynków: 2;
- 5) maksymalna wysokość:
 - a) budynków usługowych: 12,0 m,
 - b) budynków gospodarczych, garażowych i gospodarczo-garażowych: 6,0 m;
- 6) dachy dwu- lub wielospadowe o nachyleniu od 0° do 45° lub dachy płaskie.

3. W zakresie zasad ochrony środowiska, przyrody i krajobrazu kulturowego, szczególne warunki zagospodarowania terenu oraz ograniczenia w użytkowaniu:

- 1) w zakresie dopuszczalnego poziomu hałasu w środowisku, zgodnie z przepisami odrębnymi z zakresu ochrony środowiska, jako teren zabudowy związanej ze stałym lub czasowym pobytem dzieci i młodzieży;
- 2) w zakresie ochrony zabytków przepisów nie ustala się.

4. Szczegółowe zasady i warunki scalania i podziału nieruchomości, parametry działek uzyskiwanych w wyniku przeprowadzenia scalania i podziału nieruchomości:

- 1) minimalna powierzchnia: 400 m²;
- 2) minimalna szerokość frontu: 20,0 m;
- 3) kąt położenia granic nowych działek w stosunku do pasa drogowego: prostopadły lub zgodny z kątem jaki tworzą istniejące granice działek.

5. Zasady obsługi terenów w zakresie infrastruktury technicznej: zgodnie z ustaleniami §15.

6. Zasady obsługi komunikacyjnej terenów:

- 1) ustala się obsługę komunikacyjną terenów z terenów przyległych dróg;
- 2) należy zapewnić miejsca do parkowania dla samochodów i rowerów zgodnie z ustaleniami § 14 ust. 3-7.

7. Zasady dotyczące sposobów i terminów tymczasowego zagospodarowania, urządzenia i użytkowania terenów: zgodnie z ustaleniami §16.

8. Stawka procentowa stanowiąca podstawę do określania jednorazowej opłaty w stosunku procentowym do wzrostu wartości nieruchomości: 8%.

§ 24. 1. Dla **terenów zieleni otwartej**, oznaczonego symbolem **ZO**, ustala się przeznaczenie:

- 1) tereny zieleni o charakterze naturalnym;
- 2) ciek i zbiorniki wodne;

3) zbiorniki retencyjne lub retencyjno-infiltracyjne.

2. Zasady ochrony i kształtowania ładu przestrzennego oraz warunki zabudowy i zagospodarowania terenu:

- 1) nakaz zagospodarowania zielenią o charakterze naturalnym spełniający wielofunkcyjne zadania w zakresie ochrony oraz kształtowania środowiska;
- 2) zakaz lokalizacji budynków;
- 3) powierzchnia zajęta pod urządzenia sportowo-rekreacyjne nie może przekraczać 40% powierzchni działki budowlanej;
- 4) minimalny udział powierzchni biologicznie czynnej w powierzchni działki budowlanej: 80%;
- 5) sposób zagospodarowania terenu nie może ograniczać dostępu do rowu melioracyjnego przebiegającego poza granicą obszaru.

3. W zakresie zasad ochrony środowiska, przyrody i krajobrazu kulturowego, szczególne warunki zagospodarowania terenu oraz ograniczenia w użytkowaniu, ustala się:

- 1) w zakresie dopuszczalnego poziomu hałasu w środowisku, zgodnie z przepisami odrębnymi z zakresu ochrony środowiska, teren nie należy do terenów podlegających ochronie w zakresie dopuszczalnego poziomu hałasu w środowisku;
- 2) dla terenu **1ZO**, w korytarzu ochrony funkcyjnej napowietrznej linii elektroenergetycznej 15 kV, obowiązują ustalenia § 13 pkt 2 i 3;
- 3) w obrębie rowu melioracyjnego, obowiązują ustalenia § 7 pkt 6 lit. e.

4. Szczegółowe zasady i warunki scalania i podziału nieruchomości, parametry działek uzyskiwanych w wyniku przeprowadzenia scalania i podziału nieruchomości:

- 1) minimalna powierzchnia: 400 m²;
- 2) minimalna szerokość frontu: 20,0 m;
- 3) kąt położenia granic nowych działek w stosunku do pasa drogowego: prostopadły lub zgodny z kątem jaki tworzą istniejące granice działek.

5. Zasady obsługi terenów w zakresie infrastruktury technicznej: zgodnie z ustaleniami § 15.

6. Zasady obsługi komunikacyjnej terenu:

- 1) ustala się obsługę komunikacyjną terenu bezpośrednio z przyległych terenu dróg publicznych lokalnych **2KDL**, dróg publicznych dojazdowych **1KDD** i **3KDD**, oraz z innych terenów dróg publicznych poprzez dojścia i dojazdy na terenach **1MN**, **3MN**, **2MN/U**;
- 2) nie ustala się obowiązku zapewnienia miejsc do parkowania dla samochodów i rowerów – potrzeby nie występują.

7. Zasady dotyczące sposobów i terminów tymczasowego zagospodarowania, urządzenia i użytkowania terenów: zgodnie z ustaleniami §16.

8. Stawka procentowa stanowiąca podstawę do określania jednorazowej opłaty w stosunku procentowym do wzrostu wartości nieruchomości: 0,01%.

§ 25. 1. Dla terenów dróg publicznych lokalnych, oznaczonych symbolem KDL, ustala się przeznaczenie: drogi publiczne klasy lokalnej.

2. Zasady ochrony i kształtowania ładu przestrzennego oraz warunki zabudowy i zagospodarowania terenu:

- 1) szerokość w liniach rozgraniczających – zmienna, zgodna z rysunkiem planu, w obszarze:
 - a) 1KDL – od 0,0 m do 12,2 m,
 - b) 2KDL – od 12,1 m do 32,3 m,

- c) 3KDL – od 12,0 m do 15,8 m;
- 2) podstawowy przekrój ulicy: jednojezdniowy o dwóch pasach ruchu;
- 3) szerokość jezdni: zgodna z wymogami przepisów odrębnych;
- 4) obsługa komunikacyjna przyległych działek.

3. W zakresie **zasad ochrony środowiska, przyrody i krajobrazu kulturowego, szczególne warunki zagospodarowania terenu oraz ograniczenia w użytkowaniu**, ustala się: dla terenów 2KDL i 3KDL w korytarzu ochrony funkcyjnej napowietrznej linii elektroenergetycznej 15 kV, obowiązują ustalenia § 13 pkt 2 i 3.

4. **Szczegółowe zasady i warunki scalania i podziału nieruchomości**: obowiązuje wydzielenie działek przeznaczonych pod ulice zgodnie z przebiegiem linii rozgraniczających.

5. **Zasady obsługi terenów w zakresie infrastruktury technicznej**: zgodnie z ustaleniami § 15.

6. **Zasady dotyczące sposobów i terminów tymczasowego zagospodarowania, urządzenia i użytkowania terenów**: zgodnie z ustaleniami § 16.

7. **Stawka procentowa stanowiąca podstawę do określania jednorazowej opłaty w stosunku procentowym do wzrostu wartości nieruchomości**: 0,01%.

§ 26. 1. Dla **terenów dróg publicznych dojazdowych**, oznaczonych symbolem **KDD**, ustala się przeznaczenie: drogi publiczne klasy dojazdowej.

2. **Zasady ochrony i kształtowania ład przestrzennego oraz warunki zabudowy i zagospodarowania terenu**:

- 1) szerokość w liniach rozgraniczających – zmienna, zgodna z rysunkiem planu, w obszarze:
 - a) 1KDD – od 8,0 m do 14,0 m,
 - b) 2KDD – od 12,0 m do 26,4 m;
 - c) 3KDD – od 0,0 m do 1,6 m;
- 2) podstawowy przekrój ulicy: jednojezdniowy o dwóch pasach ruchu;
- 3) szerokość jezdni: zgodna z wymogami przepisów odrębnych;
- 4) obsługa komunikacyjna przyległych działek.

3. W zakresie **zasad ochrony środowiska, przyrody i krajobrazu kulturowego, szczególne warunki zagospodarowania terenu oraz ograniczenia w użytkowaniu**, ustala się:

- 1) dla terenu 3KDD w obrębie rowu melioracyjnego, obowiązują ustalenia § 7 pkt 6 lit. e;
- 2) dla terenu 1KDD w korytarzu ochrony funkcyjnej napowietrznej linii elektroenergetycznej 15 kV, obowiązują ustalenia § 13 pkt 2 i 3.

4. **Szczegółowe zasady i warunki scalania i podziału nieruchomości**: obowiązuje wydzielenie działek przeznaczonych pod ulice zgodnie z przebiegiem linii rozgraniczających.

5. **Zasady obsługi terenów w zakresie infrastruktury technicznej**: zgodnie z ustaleniami § 15.

6. **Zasady dotyczące sposobów i terminów tymczasowego zagospodarowania, urządzenia i użytkowania terenów**: zgodnie z ustaleniami § 16.

7. **Stawka procentowa stanowiąca podstawę do określania jednorazowej opłaty w stosunku procentowym do wzrostu wartości nieruchomości**: 0,01%.

§ 27. 1. Dla **terenu publicznych ciągów pieszych**, oznaczonych symbolem **KP**, ustala się:

- 1) przeznaczenie: samorządowe publiczne ciągi piesze;
- 2) przeznaczenie dopuszczalne: drogi rowerowe.

2. Zasady ochrony i kształtowania ład przestrzennego oraz warunki zabudowy i zagospodarowania terenu:

- 1) szerokość w liniach rozgraniczających – zmienna, zgodna z rysunkiem planu, w obszarze: 1KP – 5,5 m;
- 2) podstawowy przekrój ulicy: jednojezdniowy;
- 3) szerokość jezdni: zgodna z wymogami przepisów odrębnych.

3. W zakresie zasad ochrony środowiska, przyrody i krajobrazu kulturowego, szczególne warunki zagospodarowania terenu oraz ograniczenia w użytkowaniu, w korytarzu ochrony funkcyjnej napowietrznej linii elektroenergetycznej 15 kV, obowiązują ustalenia § 13 pkt 2 i 3.

4. Szczegółowe zasady i warunki scalania i podziału nieruchomości: obowiązuje wydzielenie działek przeznaczonych pod ulice zgodnie z przebiegiem linii rozgraniczających.

5. Zasady obsługi terenów w zakresie infrastruktury technicznej: zgodnie z ustaleniami §15.

6. Zasady dotyczące sposobów i terminów tymczasowego zagospodarowania, urządzenia i użytkowania terenów: zgodnie z ustaleniami §16.

7. Stawka procentowa stanowiąca podstawę do określania jednorazowej opłaty w stosunku procentowym do wzrostu wartości nieruchomości: 0,01%.

Rozdział 4 Przepisy końcowe

§ 28. Na obszarze traci moc:

- 1) uchwała Nr XLI/317/05 Rady Miejskiej w Strykowie z dnia 28 września 2005 roku w sprawie uchwalenia miejscowego planu zagospodarowania przestrzennego miasta Strykowa (Dz. Urz. Woj. Łódzkiego nr 340 z dnia 25 listopada 2005 r. poz. 3070.);
- 2) uchwała Nr XXXIII/274/2017 Rady Miejskiej w Strykowie z dnia 30 marca 2017 r. w sprawie uchwalenia miejscowego planu zagospodarowania przestrzennego dla części miasta Strykowa oraz gminy Stryków na obszarze wsi Rokitnica (Dz. Urz. Woj. Łódzkiego z dnia 20 kwietnia 2017 r. poz. 2234).

§ 29. Wykonanie uchwały powierza się Burmistrzowi Strykowa.

§ 30. Uchwała wchodzi w życie po upływie 14 dni od dnia jej ogłoszenia w Dzienniku Urzędowym Województwa Łódzkiego.

Przewodniczący Rady
Miejskiej w Strykowie

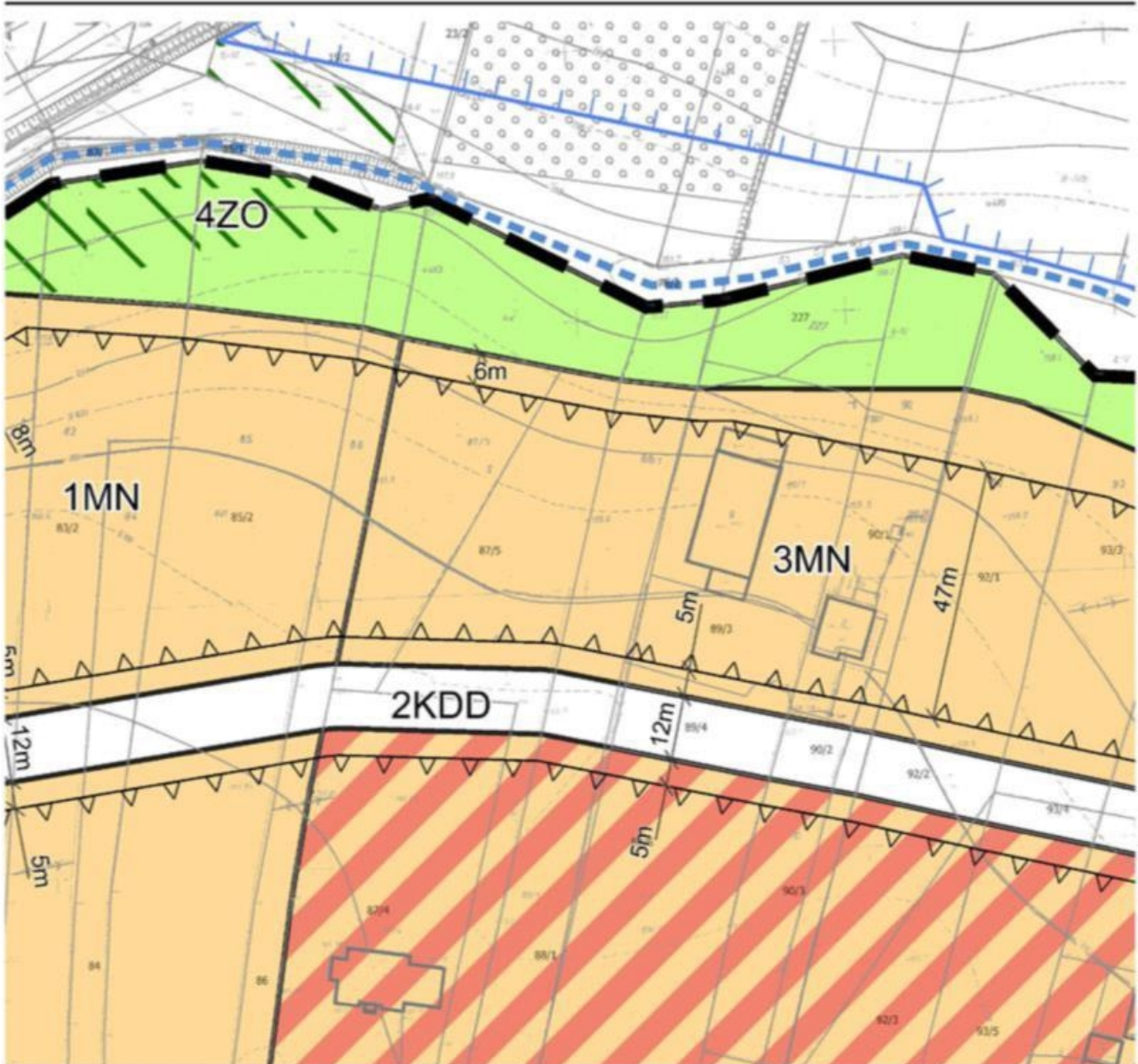
Paweł Kasica

Załącznik Nr 1 do uchwały Nr LX/515/2022
Rady Miejskiej w Strykowie
z dnia 29 września 2022 r.

Arkusz 1





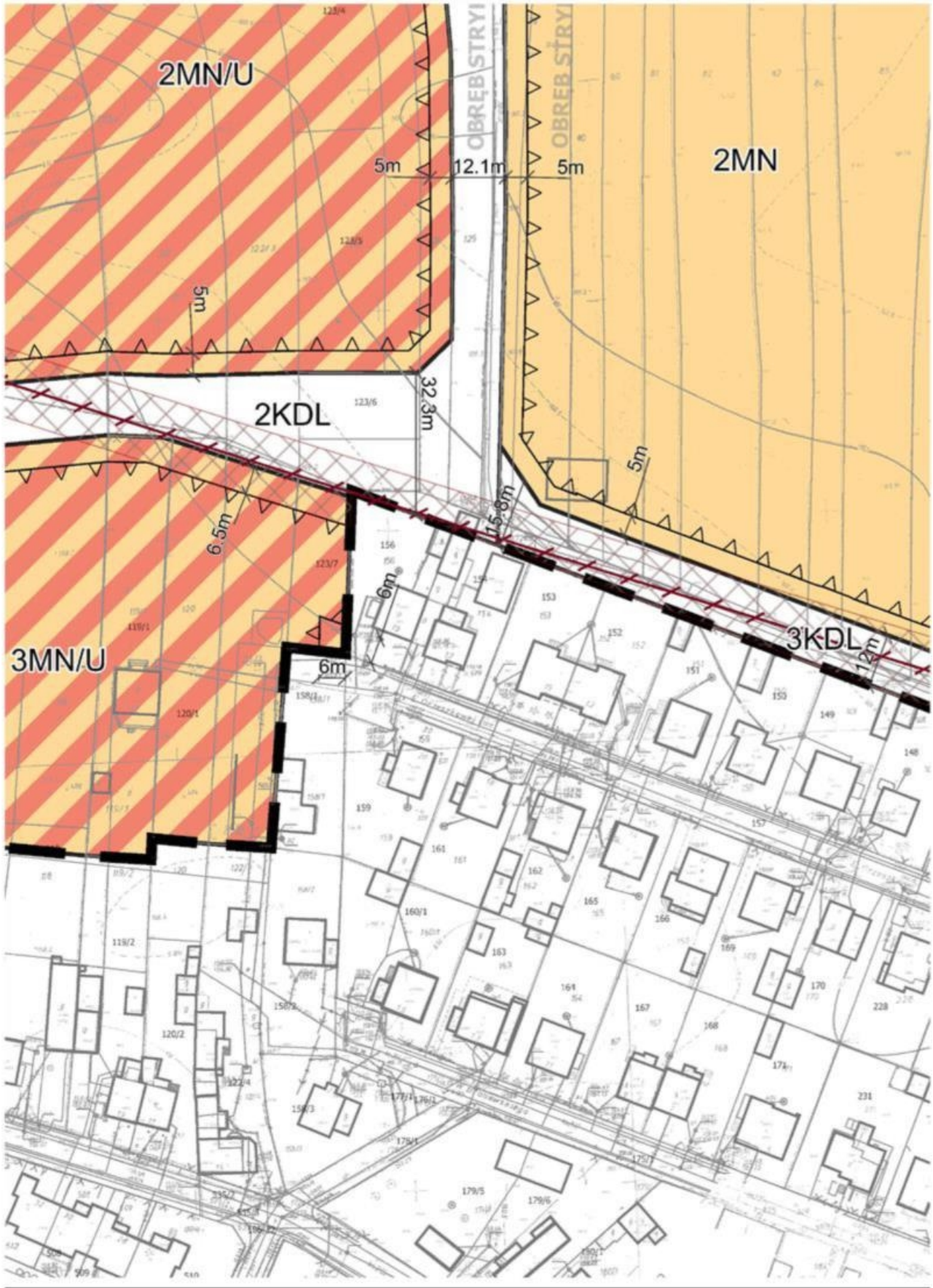




MIASTO STRKÓW
MIEJSCOWY PLAN ZAGOSPODAROWANIA
PRZESTRZENNEGO GMINY STRKÓW
DLA FRAGMENTÓW MIASTA STRKOWA
ARKUSZ 1









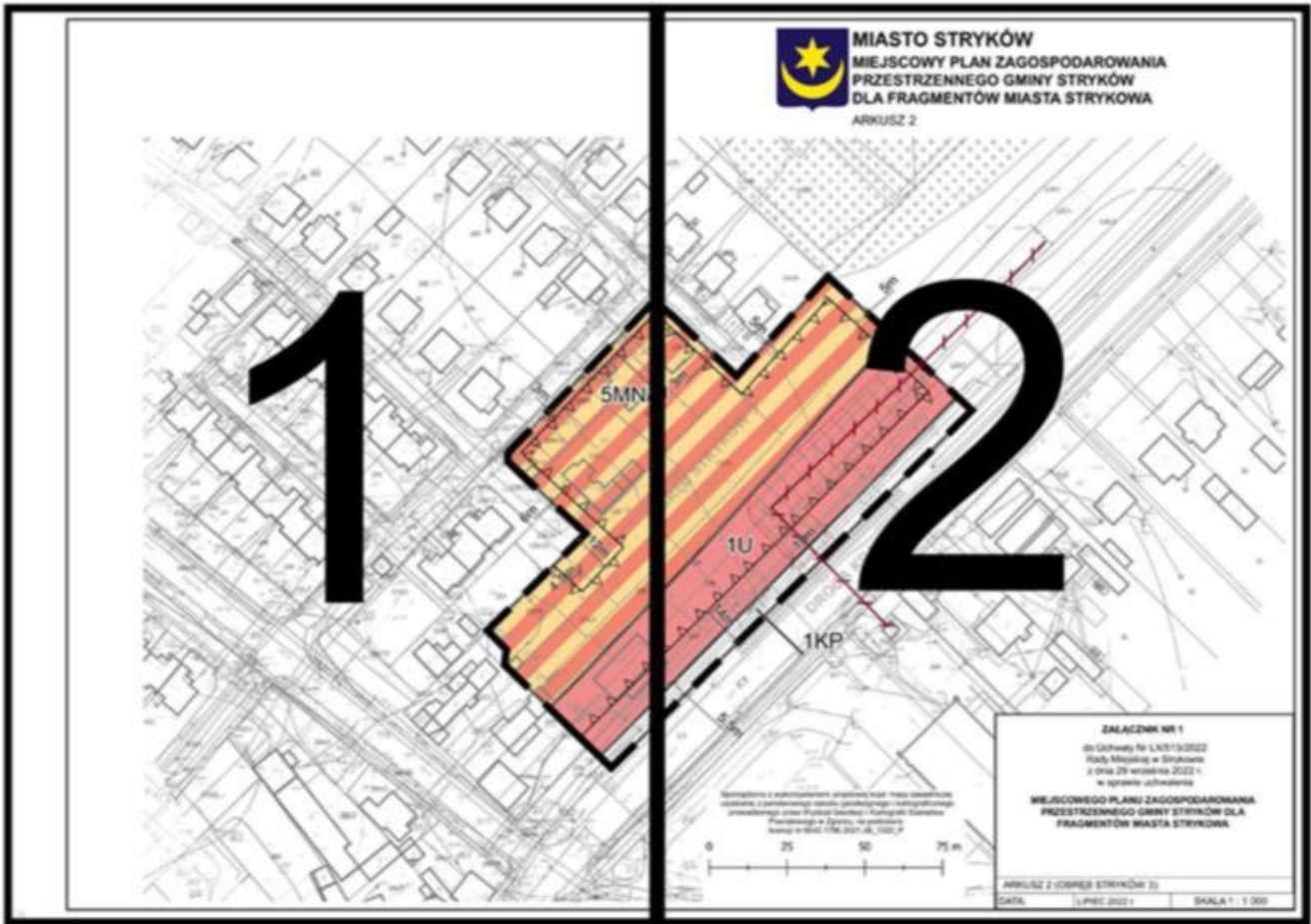


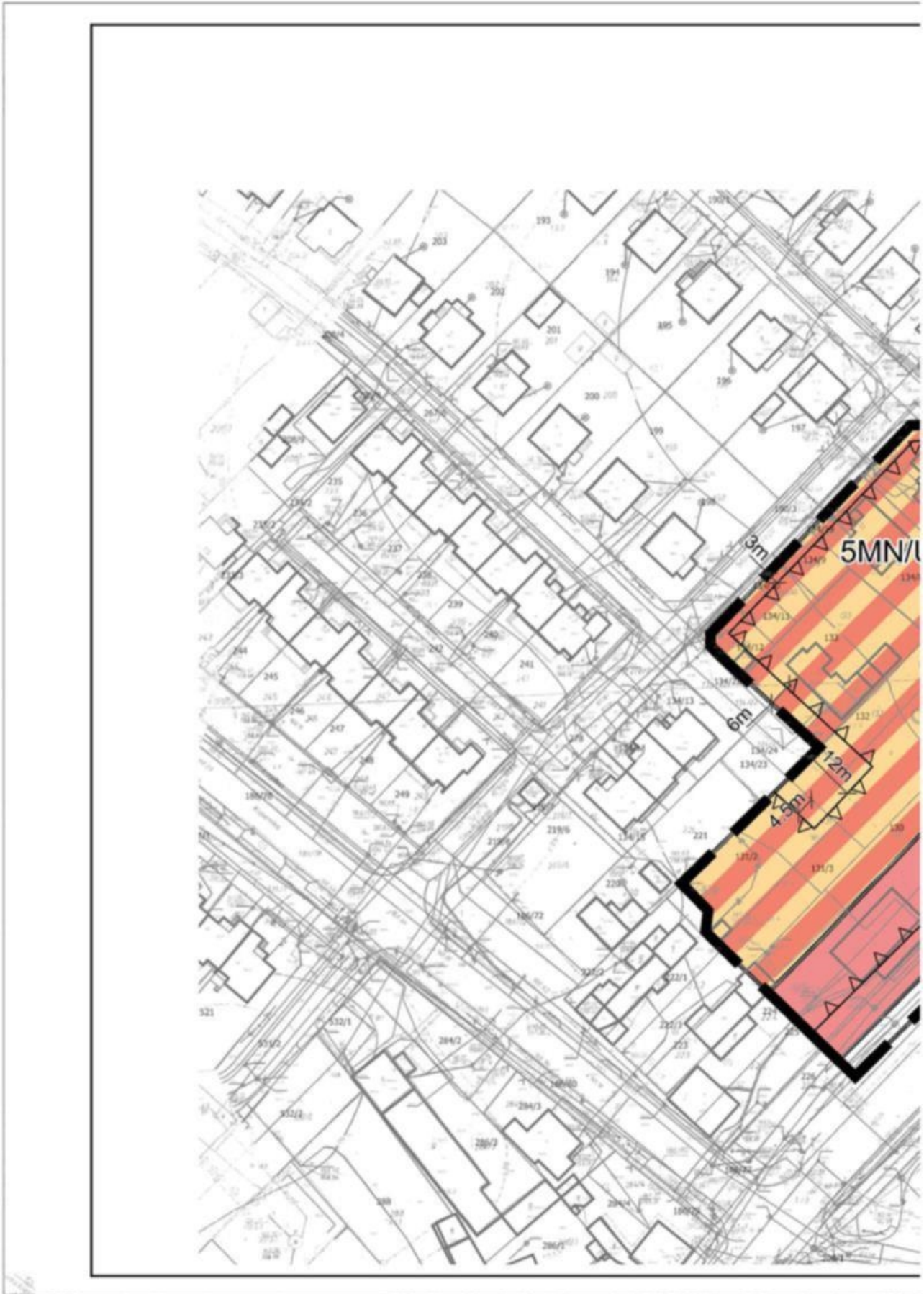
ZALĄCZNIK NR 1
do Uchwały Nr LX/515/2022
Rady Miejskiej w Strykowie
z dnia 29 września 2022 r.
w sprawie uchwalenia

**MIEJSCOWEGO PLANU ZAGOSPODAROWANIA
PRZESTRZENNEGO GMINY STRYKÓW DLA
FRAGMENTÓW MIASTA STRYKOWA**

ARKUSZ 1 (OBRĘB STRYKÓW 2 i STRYKÓW 3)		
DATA:	LIPIEC 2022 r.	SKALA 1 : 1 000

Arkusz 2

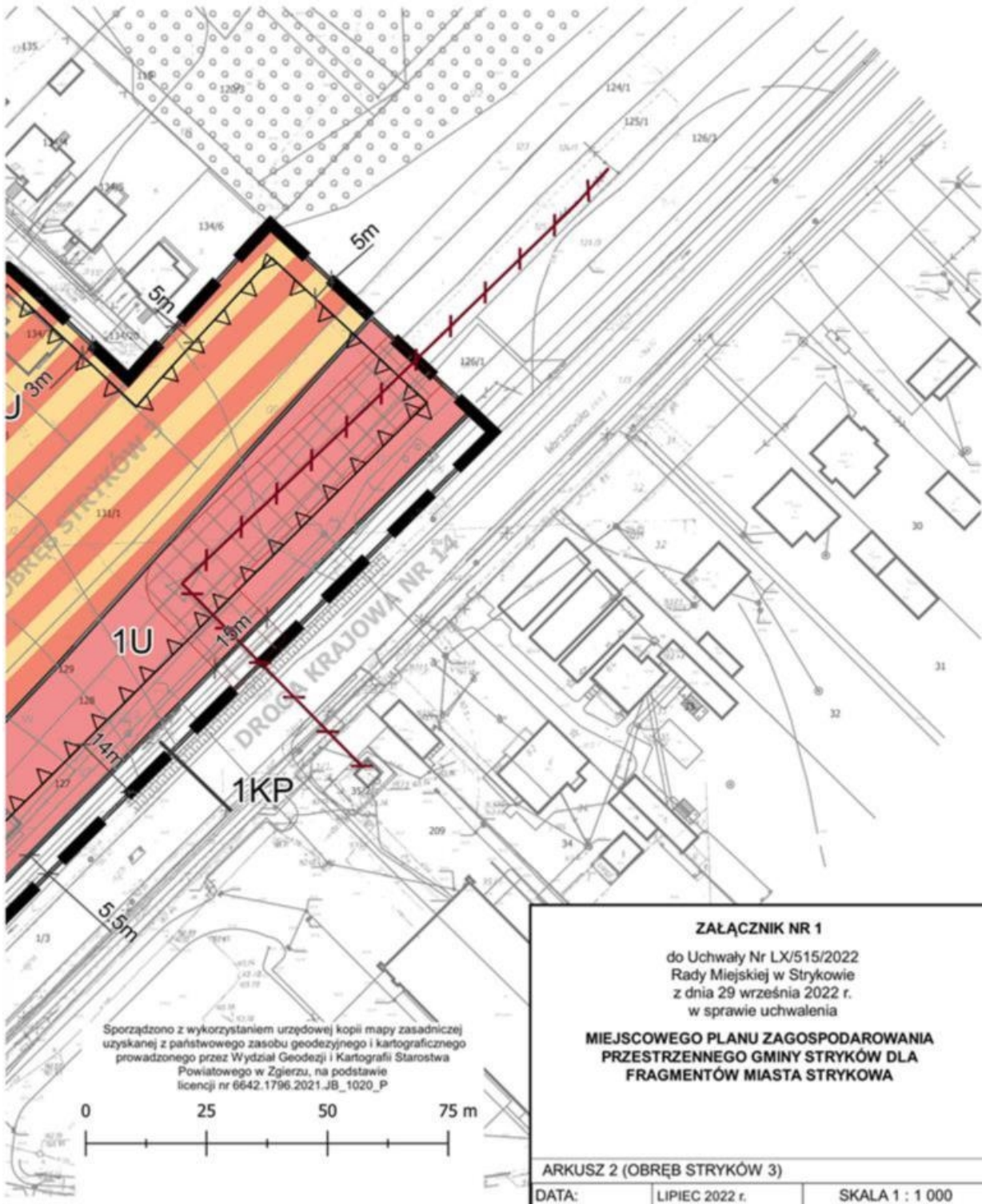




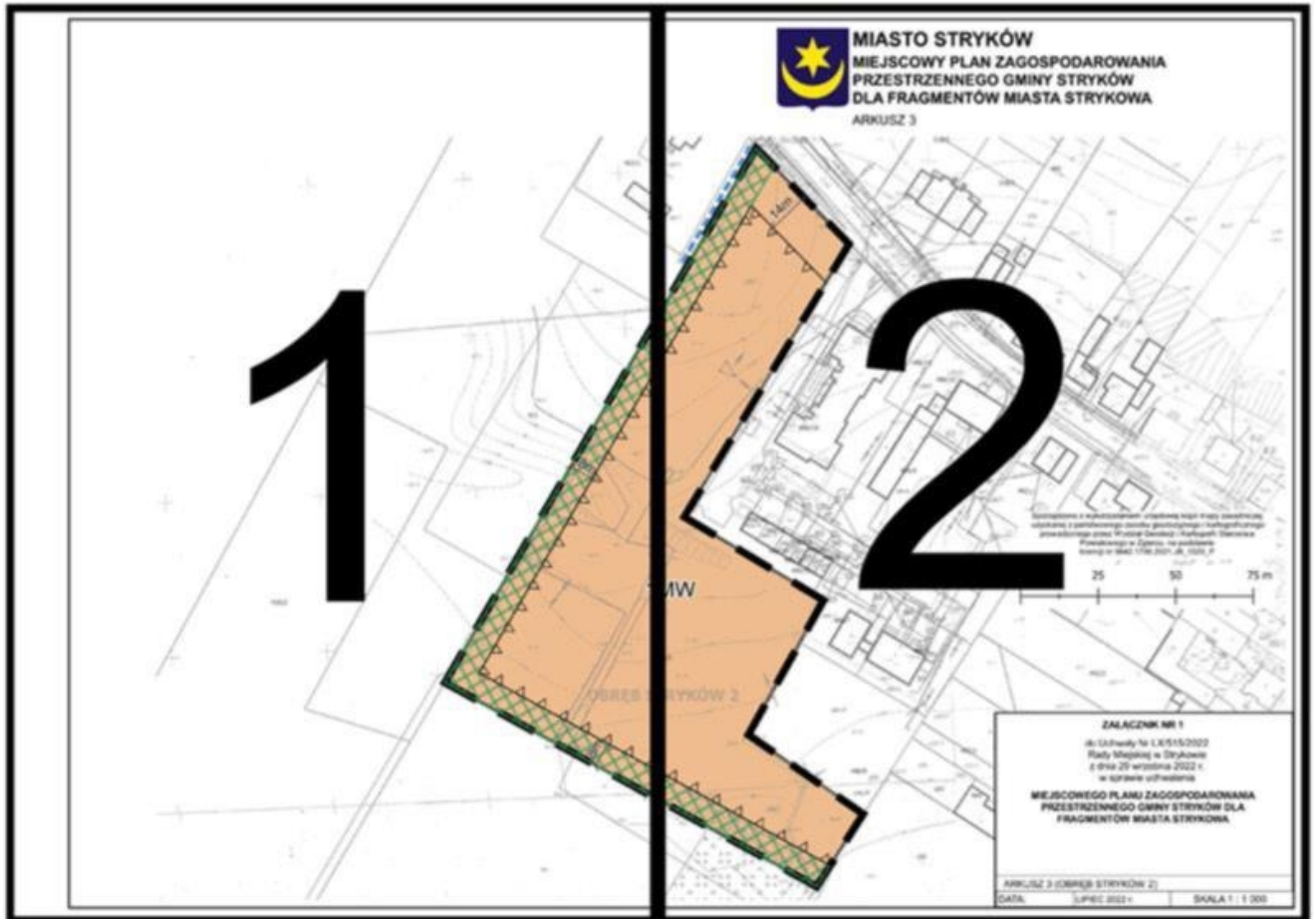


MIASTO STRYKÓW
MIEJSCOWY PLAN ZAGOSPODAROWANIA
PRZESTRZENNEGO GMINY STRYKÓW
DLA FRAGMENTÓW MIASTA STRYKOWA

ARKUSZ 2



Arkusz 3

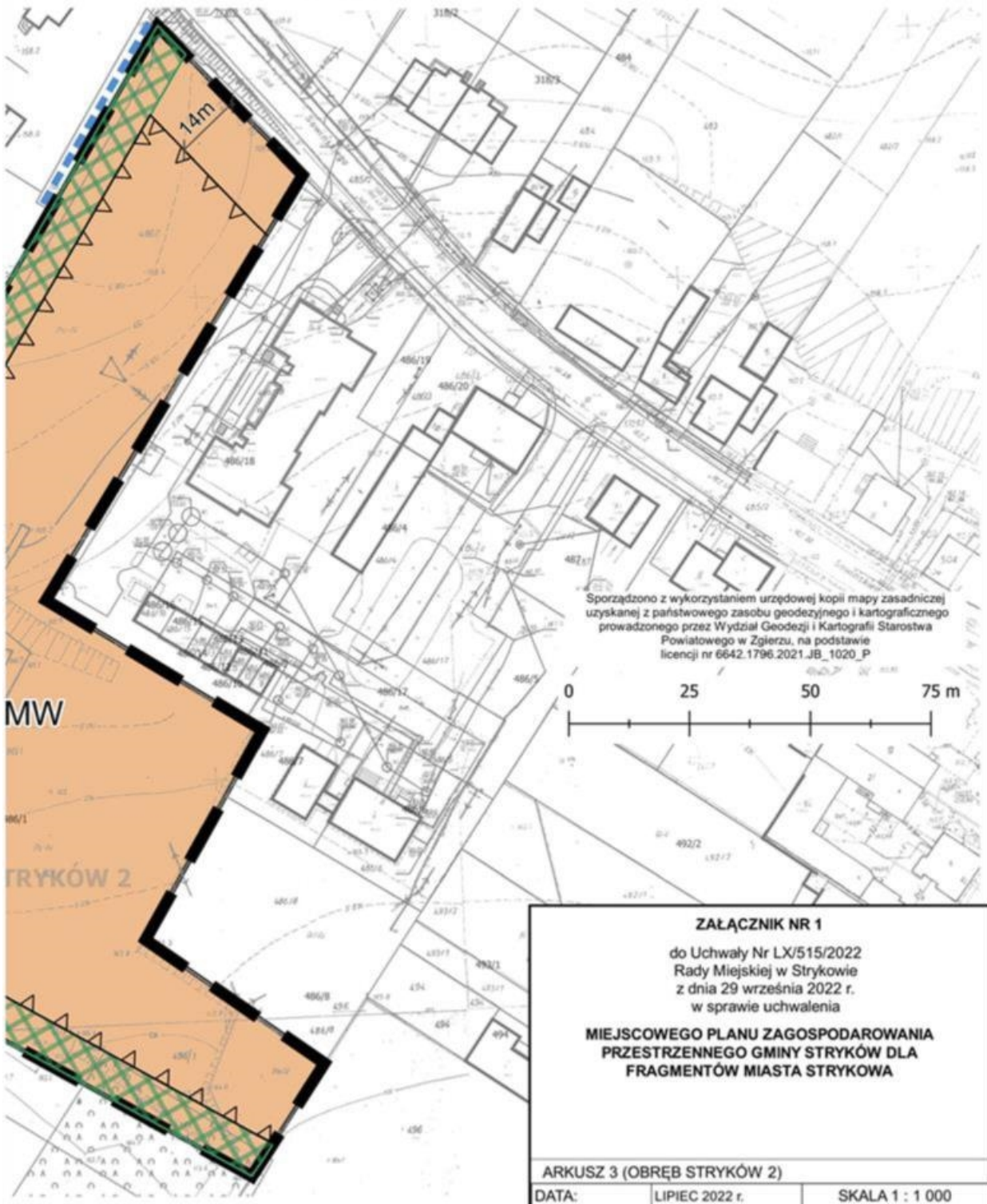






MIASTO STRYKÓW
MIEJSCOWY PLAN ZAGOSPODAROWANIA
PRZESTRZENNEGO GMINY STRYKÓW
DLA FRAGMENTÓW MIASTA STRYKOWA

ARKUSZ 3



Arkusz 4



MIASTO STRYKÓW
MIEJSOWY PLAN ZAGOSPODAROWANIA
PRZESTRZENNEGO GMINY STRYKÓW
DLA FRAGMENTÓW MIASTA STRYKÓWA
ARKUSZ 4

OZNACZENIA

OZNACZENIA OBRZĄSAJĄCE

-  GRANIC OBRZĄDU OKREŚLONE PLANEM
-  LINIE ROZDZIAJĄCE TERENY O RÓŻNYCH PRZEZNACZENIACH LUB RÓŻNYCH ZAGOSPODAROWANIACH
-  NIEPRZYKAZALNE LINIE DZIAŁOWYCH

PRZEZNACZENIA TERENÓW W PLANIE

-  MN TERENY DZIAŁOWYCH PRZEZNACZENIEJ REKREACYJNEJ
-  MN/U TERENY DZIAŁOWYCH PRZEZNACZENIEJ REKREACYJNEJ I USŁUGOWEJ
-  MW TERENY DZIAŁOWYCH PRZEZNACZENIEJ WIELKOPOLSKIEJ
-  U TERENY DZIAŁOWYCH USŁUGOWEJ
-  UK TERENY UŻYTKU KULTURY
-  ZO TERENY ZIELONE STAMPEK
-  KDL TERENY ŚRODKÓW PUBLICZNYCH LOKALNYCH
-  KDD TERENY ŚRODKÓW PUBLICZNYCH DOKONCZONYCH
-  KP TERENY PUBLICZNYCH OGRODÓW PRZEDYCH

POZOSTAŁE OZNACZENIA OBRZĄSAJĄCE

-  STREFA ZIELONE OSIADŁOŚCI
-  KORYTAKO ODOBROJ FUNKCYJNEJ NAWISZCZELNEJ LINIE ENERGETYCZNEJ 22 kV

OZNACZENIA INFORMACYJNE

-  AKTYW WIELKOPOLSKIEJ
-  LINIA WÓD PODZIEMNYCH
-  GRANICE TERENÓW DZIELKOWYCH
-  LINIA ELEKTROENERGETYCZNA 22 kV
-  ZAGOSPODAROWANIE SUB ORGANYZACYJNYCH

ZALĄCZNIK NR 1
do Uchwały Nr L.1615/2022
Rady Miejskiej w Strykowie
z dnia 29 września 2022 r.
w sprawie uchwalenia
MIEJSOWEGO PLANU ZAGOSPODAROWANIA
PRZESTRZENNEGO GMINY STRYKÓW DLA
FRAGMENTÓW MIASTA STRYKÓWA.

ARKUSZ 4 (OZNACZENIA)
DATA: LIPIEC 2022 r.

Załącznik Nr 2 do uchwały Nr LX/515/2022

Rady Miejskiej w Strykowie

z dnia 29 września 2022 r.

Rozstrzygnięcie o sposobie rozpatrzenia uwag do projektu miejscowego planu zagospodarowania przestrzennego gminy Stryków dla fragmentów miasta Strykowa nieuwzględnionych przez Burmistrza Strykowa

Lp.	Data wpływu uwagi	Nazwisko i imię, nazwa jednostki organizacyjnej i adres zgłaszającego uwagę	Treść uwagi	Oznaczenie nieruchomości, której dotyczy uwaga	Ustalenia projektu planu dla nieruchomości, której dotyczy uwaga	Rozstrzygnięcie Rady Miejskiej w sprawie rozpatrzenia uwagi		Uwagi
						Uwaga uwzględniona	Uwaga nieuwzględniona	
1	2	3	4	5	6	8	9	10
WYŁOŻENIE W OKRESIE OD 12 STYCZNIA 2022 R. DO 4 LUTEGO 2022 R. Z TERMINEM SKŁADANIA UWAG DO 21 LUTEGO 2022 R.								
1.	18.02.2022 r.	OSOBA FIZYCZNA	Dopuszczenie możliwości realizowania zabudowy mieszkaniowej jednorodzinnej na terenie oznaczonym symbolami 1U i 2U jako zabudowy samodzielnej oraz zabudowy wielorodzinnej.	dz. ew.127-130, 131/1-131/3, 132, 226 obr. S-3	Ustalenia szczegółowe dla terenów zabudowy usługowej §22		X	Włączenie przedmiotowych działek, z wyjątkiem działek 127, 128, 129 zabudowanych budynkiem usługowym oraz z wyjątkiem działki 226 planowanej do przeznaczenia na ciąg pieszy i drogę rowerową, w granice terenu zabudowy mieszkaniowej jednorodzinnej i usług. Nie przewiduje się możliwości lokalizacji zabudowy mieszkaniowej wielorodzinnej. Utrzymuje się przeznaczenie działek 127, 128 i 129 na cele zabudowy usługowej.
2.	21.02.2022 r.	OSOBA FIZYCZNA	1. Zmiana przebiegu drogi 3KDD tak by przebiegała w linii prostej. 2. Dopuszczenie możliwości realizowania zabudowy mieszkaniowej jednorodzinnej na terenie oznaczonym symbolami 1U i 2U jako zabudowy równoległej do funkcji usługowej.	Teren objęty planem. dz. ew. 121/2, 122/6, 123/4, 123/8, 124/2, 125/2, obr. S-2. dz. ew. 79/2, 80/4, 80/6, 81/2, 82/2, 83/2, 84, 85/2, 86, 87/4, 87/5, 127-130, 131/1-131/3, 132, 226 obr. S-3			X	Ad.1. Wprowadzono korekty przebiegu drogi 3KDD z utrzymaniem jej włączenia do drogi 2KDL na skrzyżowaniu z drogą 2KDD. Odsunięcie skrzyżowania od drogi wojewódzkiej jest niezbędne dla zapewnienia bezpieczeństwa i płynności ruchu. Teren 1U z wyjątkiem działki 226 oraz działek 127, 128, 129 zabudowanych budynkiem usługowym włączono w granice terenu zabudowy mieszkaniowej jednorodzinnej i usług. Utrzymuje się przeznaczenie terenu 2U na cele usługowe.

3.	27.01.2022 r. 28.01.2022 r. 04.02.2022 r.	OSOBY FIZYCZNE I OSOBA PRAWNA	Propozycje zapisów: 1. Do terenów MN (2MN i 3MN) dopisać zabudowa usługowa. 2. Rozdz. 3 §19 ust. 1 pkt 3 otrzymuje brzmienie „dla terenów 2MN i 3MN dopuszcza się zabudowę usługową”. 5. Rozdz. 3 §19 ust. 2 pkt 3 otrzymuje brzmienie „maksymalna wysokość budynków mieszkalnych, jednorodzinnych, wielorodzinnych i usługowych o charakterze mieszkalnym/hotelowym wynosi 11”.	Teren objęty planem.	§19.1. Dla terenów zabudowy mieszkaniowej jednorodzinnej, o oznaczeniu MN ustala się: 1)przeznaczenie: a)zabudowa mieszkaniowa jednorodzinna; b)dla terenów 1MN, 2MN, 4MN: dojazdu i dojazd do terenów ZO. 2)przeznaczenie dopuszczalne – na terenach 1MN, 2MN, 3MN, zabudowa mieszkaniowa wielorodzinna; maksymalna powierzchnia zabudowy budynku mieszkalnego wielorodzinnego: 600 m ² . 2.Zasady ochrony i kształtowania ładu przestrzennego oraz zasady kształtowania zabudowy i wskaźniki zagospodarowania terenu: 1)maksymalna wielkość powierzchni zabudowy w stosunku do powierzchni działki budowlanej: 0,3; 2)intensywność zabudowy działki budowlanej: a)minimalna: 0,01, b)maksymalna: 0,75; 3)minimalny udział powierzchni biologicznie czynnej w powierzchni działki budowlanej: 50%; 4)maksymalna liczba kondygnacji nadziemnych budynków: 3; 5)maksymalna wysokość: a)budynków mieszkalnych jednorodzinnych i wielorodzinnych: 11,0 m, b)pozostałych budynków: 6,0 m;		X	Ad. 1 Dopuszczono realizację funkcji usługowych w budynkach mieszkalnych. Nie wprowadza się możliwości realizacji samodzielnych budynków usługowych. Ad.5. Nie wprowadzono ustaleń w zakresie wysokości budynków usługowych – nie przewiduje się ich lokalizacji na przedmiotowych terenie.
4.	04.02.2022 r.	OSOBA FIZYCZNA	Przesunięcie planowanej drogi 1KDD do osi linii średniego napięcia oraz wydłużenie terenu 1MN/U do planowanej drogi przez działkę 114/1.	dz. ew. 114/1, obr. S-2			X	Zwiększono zasięg terenu zabudowy mieszkaniowej jednorodzinnej i usług w stosunku do zasięgu przyjętego w wyłożonym projekcie planu oraz zasięgu w obowiązującym planie miejscowym. Utrzymuje się przeznaczenie części działki na tereny zieleni otwartej, co stanowi kontynuację ustaleń obowiązującego planu miejscowego i ustaleń Studium. Nie wprowadza się zmiany przebiegu zgodnego z zaproponowanym w uwadze. Stanowiłoby to wprowadzenie zabudowy na tereny wyznaczonych

								w Studium ciągów ekologicznych oraz zieleni naturalnej.
WYŁOŻENIE W OKRESIE OD 1 CZERWCA 2022 R. DO 23 CZERWCA 2022 R. Z TERMINEM SKŁADANIA UWAG DO 7 LIPCA 2022 R.								
1.	07.07.2022 r.	OSOBA FIZYCZNA	Przesunięcie drogi 1KDD do osi linii średniego napięcia albo likwidacja projektowanej drogi 1KDD. Informacja o planach skablowania linii średniego napięcia.	dz. ew. 114/1, obr. S-2			X	Przesunięcie drogi 1KDD w kierunku północnym do linii średniego napięcia wiązać się będzie z: 1)rozszerzeniem terenu zabudowy mieszkaniowej jednorodzinnej i usługowej 1MN/U, co odbiegać będzie od zasięgu terenu zabudowy mieszkaniowej jednorodzinnej wyznaczonego w Studium; 2)wejściem z drogą i teren 1MNU w zasięg gleb pochodzenia organicznego, potencjalnie gleb niestabilnych, powodujących trudności i zwiększenie kosztów lokalizacji obiektów budowlanych; 3)ograniczeniem powierzchni terenów o funkcji przyrodniczej zlokalizowanych cieków pod Rokitnicy. Utrzymuje się przebieg projektowanej drogi w celu zapewnienia obsługi komunikacyjnej działkom nr 112 i 113/2 z uwzględnieniem ich ewentualnego podziału.

Załącznik Nr 3 do uchwały Nr LX/515/2022
Rady Miejskiej w Strykowie
z dnia 29 września 2022 r.

**Rozstrzygnięcie Rady Miejskiej w Strykowie
o sposobie realizacji, zapisanych w miejscowym planie zagospodarowania przestrzennego gminy
Stryków dla fragmentów miasta Strykowa inwestycji z zakresu infrastruktury technicznej, które należą
do zadań własnych gminy oraz zasadach ich finansowania**

Na podstawie art. 20 ust. 1 ustawy z dnia 27 marca 2003 roku o planowaniu i zagospodarowaniu przestrzennym (tj. Dz. U. z 2022 r. poz. 503) art. 7 ust. 1 ustawy z dnia 8 marca 1990 roku o samorządzie gminnym (tj. Dz. U. z 2022 r. poz. 559 i 583) oraz ustawy z dnia 27 sierpnia 2009 roku o finansach publicznych (tj. Dz. U. z 2021 r. poz. 305 z późn. zm.) Rada Miejska w Strykowie rozstrzyga, co następuje:

§ 1. Zadania własne gminy

Zgodnie z art. 7 ust. 1 pkt 2 i 3 ustawy z dnia 8 marca 1990 r. o samorządzie gminnym (Dz. U. z 2022 r. poz. 559 i 583) zadania własne gminy z zakresu infrastruktury technicznej obejmują sprawy dotyczące:

- 1) gminnych dróg, ulic, mostów, placów oraz organizacji ruchu drogowego;
- 2) wodociągów i zaopatrzenia w wodę;
- 3) kanalizacji, usuwania i oczyszczania ścieków komunalnych;
- 4) utrzymania czystości i porządku oraz urządzeń sanitarnych;
- 5) wysypisk i unieszkodliwiania odpadów komunalnych;
- 6) zaopatrzenia w energię elektryczną i ciepłą oraz gaz.

Z ustaleń zawartych w miejscowym planie zagospodarowania przestrzennego gminy Stryków dla fragmentów wsi Anielin, Anielin Swędowski, Kalinów, Kiełmina, Niesułów, Sierżnia Smolice, Swędów, Warszewice oraz Wola Błędowa oraz wykonanej prognozy skutków finansowych uchwalenia planu wynika, iż realizacja zapisanych w planie zadań z zakresu infrastruktury technicznej pociąga za sobą wydatki z budżetu gminy.

§ 2. Inwestycje z zakresu komunikacji

Układ komunikacyjny obszaru objętego planem tworzą tereny dróg publicznych – tereny dróg lokalnych (KDL), tereny dróg dojazdowych (KDD), oraz teren ciągu pieszego (KP).

Realizacja inwestycji z zakresu komunikacji, obciążających budżet gminy, obejmować będzie wykup gruntów pod istniejące drogi publiczne, które wymagają dostosowania do obowiązujących parametrów lub pod projektowane drogi publiczne. Drogi publiczne wymagać będą również urządzenia nawierzchni jezdni oraz oświetlenia.

Realizacja inwestycji z zakresu komunikacji o znaczeniu lokalnym będzie finansowana z budżetu gminy lub z budżetu gminy przy wsparciu środkami z funduszy unijnych.

3. Inwestycje z zakresu infrastruktury technicznej

Inwestycje z zakresu infrastruktury technicznej, które należą do zadań własnych gminy, zapisane w miejscowym planie zagospodarowania przestrzennego obejmują budowę i rozbudowę sieci infrastruktury technicznej:

- 1) sieci wodociągowej – rozbudowę sieci wodociągowej,
- 2) kanalizacji sanitarnej – rozwój sieci kanalizacji sanitarnej,
- 3) kanalizacji deszczowej – rozwój sieci kanalizacji deszczowej.

Zadania w zakresie gospodarki odpadami realizowane będą zgodnie z miejscowym planem zagospodarowania przestrzennego, planem gospodarki odpadami oraz wymogami przepisów odrębnych.

Zakłada się, iż realizacja pozostałych elementów sieci infrastruktury technicznej będzie obciążać finansowo gestorów sieci, a ewentualny udział finansowy gminy lub zainteresowanych właścicieli działek może być przedmiotem indywidualnych ustaleń w trakcie realizacji poszczególnych inwestycji.

§ 4. Finansowanie inwestycji

Finansowanie inwestycji, z zakresu komunikacji i infrastruktury technicznej określonych w planie, odbywać się będzie w oparciu o obowiązujące przepisy prawa i zawarte umowy:

- 1) z budżetu gminy;
- 2) z środków zewnętrznych:
 - a) współfinansowanie w ramach m.in.: dotacji unijnych, dotacji samorządu województwa, kredytów i pożyczek bankowych;
 - b) inwestorów indywidualnych w ramach porozumień o charakterze cywilno – prawnym lub w formie partnerstwa publiczno – prywatnego – „PPP”, a także właścicieli nieruchomości.

Terminy oraz sposób realizacji i finansowania ww. inwestycji określone zostaną w strategiach, planach i programach uchwalanych przez Radę Miejską w Strykowie, w tym m.in. w wieloletnich planach rozwoju i przebudowy poszczególnych sieci, wieloletnich planach inwestycyjnych oraz strategiach rozwoju gminy.

Inwestycje realizowane będą sukcesywnie, zgodnie z planem inwestycyjnym gminy, w zależności od wielkości środków przeznaczonych na inwestycje.

Finansowanie ww. inwestycji z zakresu infrastruktury technicznej, które należą do zadań własnych gminy, ujętych w niniejszym planie podlega przepisom ustawy z dnia 27 sierpnia 2009 r. o finansach publicznych (Dz. U. z 2021 r. poz. 305 z późn. zm.).

Załącznik Nr 4 do uchwały Nr LX/515/2022

Rady Miejskiej w Strykowie

z dnia 29 września 2022 r.

Zalacznik4.gml

Dane przestrzenne, o których mowa w art. 67a ust. 3 i 5 ustawy z dnia 27 marca 2003 r. o planowaniu i zagospodarowaniu przestrzennym (j.t. Dz.U. z 2020 r. poz. 293 z późn. zm.) ujawnione zostaną po kliknięciu w ikonę