



DZIENNIK URZĘDOWY

WOJEWÓDZTWA ŁÓDZKIEGO

Łódź, dnia 23 kwietnia 2024 r.

Poz. 3475

ROZPORZĄDZENIE NR 3/2024 WOJEWODY ŁÓDZKIEGO

z dnia 22 kwietnia 2024 r.

w sprawie ustanowienia strefy ochronnej ujęcia wód podziemnych „Tatar” w miejscowości Rawa Mazowiecka

Na podstawie art. 135 ust. 1 pkt 2 ustawy z dnia 20 lipca 2017 r. - Prawo wodne (Dz.U. z 2023 r. poz. 1478, 1688, 1890, 1963 i 2029) zarządza się, co następuje:

§ 1. 1. Ustanawia się strefę ochronną ujęcia wód podziemnych „Tatar” w miejscowości Rawa Mazowiecka składającego się z jednego otworu studziennego zlokalizowanego przy ul. Katowickiej 22 w miejscowości Rawa Mazowiecka, gmina Miasto Rawa Mazowiecka, powiat rawski, województwo łódzkie, obejmującą:

- 1) teren ochrony bezpośredniej;
- 2) teren ochrony pośredniej.

2. Teren ochrony bezpośredniej ujęcia wód podziemnych obejmuje grunty wokół studni głębinowej nr 1 zlokalizowanej w granicach działki ewidencyjnej nr 292/5, obręb 0008 Rawa Mazowiecka, o powierzchni 257 m².

3. Teren ochrony pośredniej ujęcia wód podziemnych wraz ze wskazaną lokalizacją studni przedstawia załącznik nr 1 do rozporządzenia.

4. Teren ochrony pośredniej obejmuje obszar o powierzchni 0,12 km².

5. Teren ochrony pośredniej ujęcia wód podziemnych wraz z lokalizacją tablic informacyjnych oraz punktów załamania granicy terenu ochrony pośredniej przedstawia załącznik nr 2 do rozporządzenia.

6. Opis przebiegu granicy terenu ochrony pośredniej określa załącznik nr 3 do rozporządzenia.

§ 2. 1. Na terenie ochrony bezpośredniej obowiązują:

- a) zakaz, o którym mowa w art. 127 ustawy z dnia 20 lipca 2017 r. – Prawo wodne;
- b) nakazy, o których mowa w art. 128 ustawy z dnia 20 lipca 2017 r. – Prawo wodne.

2. Teren ochrony bezpośredniej należy ogrodzić, a jego granice oznaczyć zgodnie z art. 129 ust. 1 i 2 ustawy z dnia 20 lipca 2017 r. – Prawo wodne.

§ 3. 1. Na terenie ochrony pośredniej zakazuje się wykonywania robót lub czynności powodujących zmniejszenie przydatności ujmowanej wody lub wydajności ujęcia, obejmujących:

- 1) wprowadzanie ścieków do wód lub do ziemi, za wyjątkiem wód popłucznych pochodzących ze stacji uzdatniania wody;
- 2) rolnicze wykorzystanie ścieków i osadów ściekowych;

- 3) stosowanie nawozów naturalnych w stanie płynnym;
- 4) lokalizowanie nowych i rozbudowę istniejących zakładów przemysłowych oraz ferm chowu lub hodowli zwierząt;
- 5) lokalizowanie nowych magazynów produktów ropopochodnych oraz innych substancji a także rurociągów do ich transportu, z wyłączeniem:
 - a) rurociągów przeznaczonych do przesyłania gazu ziemnego lub płynnego;
 - b) przydomowych zbiorników oleju opałowego lub gazu płynnego przeznaczonych na potrzeby indywidualnych gospodarstw domowych;
- 6) lokalizowanie składowisk odpadów niebezpiecznych, innych niż niebezpieczne i obojętne oraz obojętnych;
- 7) mycie pojazdów mechanicznych poza myjniami usługowymi wyposażonymi w urządzenia oczyszczające i systemy odprowadzające ścieki oraz wody opadowe i roztopowe;
- 8) lokalizowanie nowych ujęć wód podziemnych z wyłączeniem:
 - a) ujęć przeznaczonych do zbiorowego zaopatrzenia w wodę przeznaczoną do spożycia przez ludzi;
 - b) studni zastępczych lub awaryjnych dla już istniejących ujęć wody;
 - c) ujęć przeznaczonych do poboru wód podziemnych w ramach zwykłego korzystania z wód zgodnie z art. 33 ust. 4 pkt 1 ustawy z dnia 20 lipca 2017 r. - Prawo wodne;
- 9) wydobywanie kopalin;
- 10) lokalizowanie nowych przedsięwzięć mogących znacząco oddziaływać na środowisko określonych w przepisach odrębnych, dla których wykonana ocena oddziaływania na środowisko wykazała możliwość negatywnego oddziaływania na wody podziemne.
- 11) składowanie chemicznych środków zimowego utrzymania dróg.

2. Granice terenu ochrony pośredniej należy oznaczyć zgodnie z art. 125 ust. 1 ustawy z dnia 20 lipca 2017 r. – Prawo wodne.

§ 4. Rozporządzenie wchodzi w życie po upływie 14 dni od dnia ogłoszenia.

Wojewoda Łódzki

Dorota Ryl

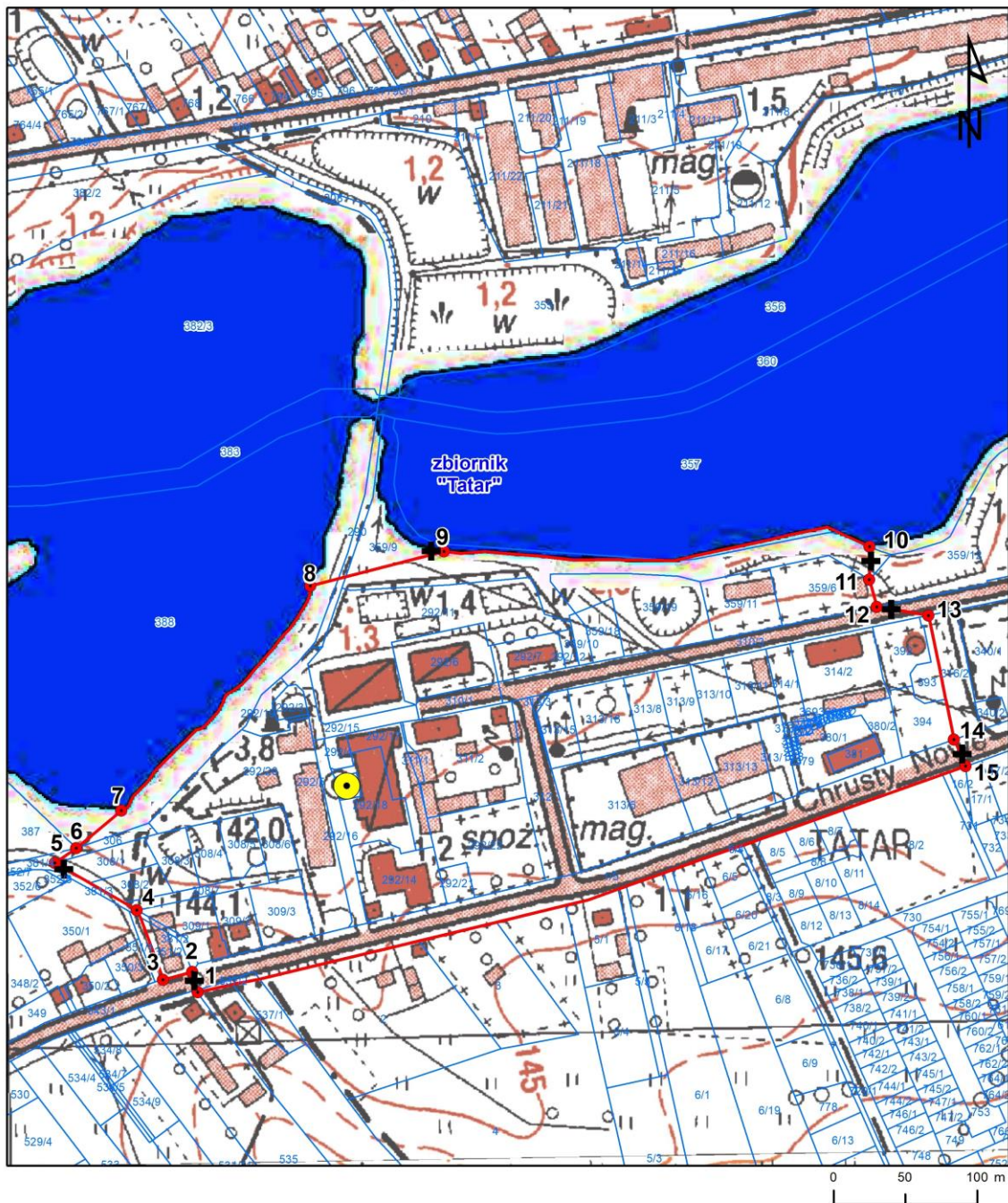
Załączniki do rozporządzenia nr 3/2024 Wojewody Łódzkiego z dnia 22 kwietnia 2024 r.
Załącznik nr 1

Mapa terenu ochrony bezpośredniej ujęcia wód podziemnych „Tatar” w miejscowości Rawa Mazowiecka





Załącznik nr 2

Mapa terenu ochrony pośredniej ujęcia wód podziemnych "Tatar" w miejscowości Rawa Mazowiecka




Objaśnienia


 studnia ujęcia wód podziemnych "Tatar"

 granica i nr działki ewidencyjnej

**zbiornik
"Tatar"**

 zasięg jeziora (wg Isok.gov.pl)

 granica terenu ochrony pośredniej ujęcia wód podziemnych "Tatar" wraz punktami załamania granicy (nr 4 - numer porządkowy punktu załamania granicy)

 lokalizacja tablic informacyjnych

Załącznik nr 3

Opis przebiegu granicy terenu ochrony pośredniej ujęcia wód podziemnych „Tatar”

Nr punktu załamania granicy terenu ochrony pośredniej zgodny z załącznikiem nr 2 do rozporządzenia	Nr działki granicznej	Opis granicy strefy na podstawie mapy ewidencyjnej	Współrzędne punktów załamania granicy terenu ochrony pośredniej (w układzie PUWG 1992)	
			x	y
Obszar gminy Rawa Mazowiecka, miejscowość Chrusty, obręb Chrusty				
1	-	przebieg granicy opisano zgodnie z ruchem wskazówek zegara od południowo zachodniego narożnika działki 537/2	432302.54	584065.4
2	351/2, 381/2, 543/1, 1/5	dalej zmierza na północ do styku działek 351/2, 381/2, 543/1, 1/5	432316.64	584061.51
3	543/1, 351/1, 351/2	następnie zmierza na zachód osiągając styk działek 351/1, 351/2, 543/1	432311.25	584041.1
Obszar gminy Rawa Mazowiecka, miejscowość Rawa Mazowiecka, obręb 8				
4	351/1, 351/2, 381/2, 381/3, 308/7, 309/1	następnie zmierza na północny zachód docierając do styku działek 381/2, 381/3, 308/7, 309/1	432359.5	584022.86
5	381/3, 308/7, 308/2, 308/1, 306, 381/4	kontynuuje się w kierunku północno zachodnim osiągając wspólny punkt działek 381/4, 308/1, 306	432392.55	583965.75
6	306, 381/4, 387, 388	dalej biegnie w kierunku północno wschodnim docierając do styku działek 306, 381/4, 387, 388	432402.75	583980.56
7	388	następnie biegnie najkrótszą drogą w kierunku północno-wschodnim osiągając kolejny punkt, znajdujący na granicy zachodniego podzbiornika zbiornika „Tatar” (granica zbiornika wyznaczona na podstawie danych udostępnianych przez ISOK.gov.pl)	432428.86	584012.13
8	388	dalej kontynuuje się w kierunku północno-wschodnim wzdłuż południowej granicy zachodniego podzbiornika zbiornika „Tatar”	432585.39	584143.8

9	290, 359/9, 388	następnie przecinając działki 290, 359/9, 388 dociera najkrótszą drogą do kolejnego punktu znajdującego się na granicy wschodniego podziornika zbiornika „Tatar”	432609.29	584236.76
10	357, 359/9	dalej biegnie na wschód wzdłuż południowej granicy wschodniego podziornika „Tatar” docierając do kolejnego punktu	432612.68	584533.24
11	359/6, 359/9, 359/12	następnie zmierza na południe przecinając działkę 359/9 osiągając styk działek 359/6, 359/12, 310/3	432589.59	584533.15
12	359/6, 359/12, 310/3	dalej kontynuuje się na południe wzdłuż wschodniej granicy działki 359/6 docierając do styku działek 359/6, 359/12, 310/3	432570.66	584538.4
13	310/3, 393, 316/2	dalej biegnie najkrótszą drogą na wschód osiągając styk działek 310/3, 393, 316/2	432564.67	584574.32
14	1/5, 393, 394, 316/2	następnie kontynuuje się na południe wzdłuż zachodniej granicy działki 316/2 docierając do styku działek 1/5, 394, 316/2	432478.38	584591.95
Obszar gminy Rawa Mazowiecka, miejscowość Rawa Mazowiecka, obręb 7				
15	1/5, 16/2, 17/1	następnie najkrótszą drogą biegnie na południe do styku działek 1/5, 16/2, 17/1	432459.91	584600.09
Obszar gminy Rawa Mazowiecka, miejscowość Chrusty, obręb Chrusty				
1	16/2, 731, 8/2, 8/7, 8/6, 8/5, 8/3, 7, 6/4, 6/5, 6/16, 6/18, 6/1, 5/5, 5/1, 4, 3, 2, 357/1, 357/3	dalej biegnąc na zachód wzdłuż południowej granicy działki 1/5 wraca do punktu początkowego	432302.54	584065.40