



DZIENNIK URZĘDOWY

WOJEWÓDZTWA ŁÓDZKIEGO

Łódź, dnia 29 października 2024 r.

Poz. 8744

UCHWAŁA NR VII/47/24 RADY GMINY SZCZERCÓW

z dnia 27 września 2024 r.

w sprawie uchwalenia miejscowego planu zagospodarowania przestrzennego dla działki Nr 1682 obręb Szczerców Gmina Szczerców

Na podstawie art. 18 ust. 2 pkt 5 ustawy z dnia 8 marca 1990 r. o samorządzie gminnym (t.j. Dz. U. z 2024 r. poz. 609, poz. 721) oraz art. 20 ust. 1 ustawy z dnia 27 marca 2003 r. o planowaniu i zagospodarowaniu przestrzennym (t.j. Dz. U. z 2024 r. poz. 1130) w związku z art. 67 ust. 3 ustawy z dnia 7 lipca 2023 r. o zmianie ustawy o planowaniu i zagospodarowaniu przestrzennym oraz niektórych innych ustaw (Dz. U. z 2023 r. poz. 1688) oraz w związku z Uchwałą Nr XLIX/511/23 Rady Gminy Szczerców z dnia 28 kwietnia 2023 r. w sprawie przystąpienia do sporządzenia miejscowego planu zagospodarowania przestrzennego dla działki Nr 1682 obręb Szczerców Gmina Szczerców, stwierdzając że nie narusza on ustaleń Studium uwarunkowań i kierunków zagospodarowania przestrzennego Gminy Szczerców przyjętego Uchwałą Nr XLV/405/14 Rady Gminy Szczerców z dnia 4 listopada 2014 r. w sprawie uchwalenia studium uwarunkowań i kierunków zagospodarowania przestrzennego Gminy Szczerców, uchwała się, co następuje:

Rozdział 1. Przepisy ogólne

§ 1. 1 Uchwała się miejscowy plan zagospodarowania przestrzennego dla działki nr 1682 obręb Szczerców Gmina Szczerców, zwany dalej „planem”, składający się z:

- 1) części tekstowej stanowiącej treść uchwały;
- 2) integralnych części uchwały:
 - a) rysunek planu w skali 1:1000 - załącznik nr 1 do uchwały,
 - b) rozstrzygnięcie o sposobie realizacji, zapisanych w planie, inwestycji z zakresu infrastruktury technicznej, które należą do zadań własnych gminy, oraz zasadach ich finansowania - załącznik Nr 2 do uchwały,
 - c) dane przestrzenne - załącznik Nr 3 do uchwały.

2. Nie sformułowano rozstrzygnięcia o sposobie rozpatrzenia uwag do projektu planu – do wyłożonego do publicznego wglądu projektu planu nie złożono uwag.

§ 2. 1. Uchwała dotyczy obszaru, którego granice określono w Uchwale Nr XLIX/511/23 Rady Gminy Szczerców z dnia 28 kwietnia 2023 r. w sprawie przystąpienia do sporządzenia miejscowego planu zagospodarowania przestrzennego dla działki nr 1682 obręb Szczerców Gmina Szczerców.

2. Granice obszaru objętego planem oznaczono na rysunku planu.

§ 3. 1. Plan zawiera ustalenia dotyczące:

- 1) przeznaczenia terenów oraz linii rozgraniczających tereny o różnym przeznaczeniu lub różnych zasadach zagospodarowania;
- 2) zasad ochrony i kształtowania ładu przestrzennego;
- 3) zasad ochrony środowiska, przyrody i krajobrazu;
- 4) zasad kształtowania zabudowy oraz wskaźników zagospodarowania terenu, maksymalnej i minimalnej nadziemnej intensywności zabudowy, minimalnego udziału powierzchni biologicznie czynnej, maksymalnego udziału powierzchni zabudowy, maksymalnej wysokości zabudowy, minimalnej liczby i sposobu realizacji miejsc do parkowania oraz linii zabudowy i gabarytów obiektów;
- 5) szczegółowych zasad i warunków scalania i podziału nieruchomości objętych planem;
- 6) zasad modernizacji, rozbudowy i budowy systemów komunikacji i infrastruktury technicznej;
- 7) stawki procentowej służącej naliczaniu opłaty z tytułu wzrostu wartości nieruchomości, w związku z uchwaleniem planu.

2. Planu nie zawiera ustaleń dotyczących:

- 1) zasad kształtowania krajobrazu;
- 2) zasad ochrony dziedzictwa kulturowego i zabytków, w tym krajobrazów kulturowych i dóbr kultury współczesnej;
- 3) wymagań wynikających z potrzeb kształtowania przestrzeni publicznych;
- 4) minimalnej liczby i sposobu realizacji miejsc przeznaczonych do parkowania pojazdów zaopatrzonych w kartę parkingową;
- 5) granic i sposobów zagospodarowania terenów lub obiektów podlegających ochronie na podstawie odrębnych przepisów, terenów górniczych, a także granic obszarów szczególnego zagrożenia powodzią, obszarów osuwania się mas ziemnych, krajobrazów priorytetowych określonych w audycie krajobrazowym oraz w planach zagospodarowania przestrzennego województwa;
- 6) szczególnych warunków zagospodarowania terenów oraz ograniczenia w ich użytkowaniu, w tym zakaz zabudowy;
- 7) sposobów i terminów tymczasowego zagospodarowania, urządzania i użytkowania terenów.

3. Ustalenia planu określone są w treści niniejszej uchwały oraz na rysunku planu.

§ 4. 1. Następujące oznaczenia graficzne na rysunku planu są oznaczeniami obowiązującymi:

- 1) granica obszaru objętego planem;
- 2) linia rozgraniczająca tereny o różnym przeznaczeniu lub różnych zasadach zagospodarowania;
- 3) nieprzekraczalna linia zabudowy;
- 4) zwymiarowane odległości mierzone w metrach;
- 5) symbole przeznaczenia terenu.

2. Pozostałe oznaczenie graficzne na rysunku planu jest oznaczeniem informacyjnym niebędącym ustaleniem planu.

§ 5. Ustala się tereny wyznaczone liniami rozgraniczającymi:

- 1) teren obsługi komunikacji oznaczony symbolem 1KO;
- 2) teren komunikacji drogowej publicznej oznaczony symbolem 1KD.

§ 6. 1. Ilekroć w niniejszej uchwale jest mowa o:

- 1) liniach rozgraniczających - należy przez to rozumieć linie rozgraniczające tereny o różnym przeznaczeniu lub różnych zasadach zagospodarowania;

2) nieprzekraczalnej linii zabudowy – należy przez to rozumieć linię ograniczającą teren na którym dopuszcza się sytuowanie budynków określonych w ustaleniach planu z zakazem przekraczania jej budynkami.

2. Pozostałe pojęcia użyte w uchwale należy rozumieć zgodnie z definicjami określonymi w przepisach odrębnych regulujących dziedzinę, w kontekście której te pojęcia występują, a w przypadku braku tych definicji zgodnie z powszechnie przyjętym znaczeniem tych pojęć.

Rozdział 2.

Zasady ochrony i kształtowania ład przestrzennego

§ 7. 1. Ustala się kształtowanie zabudowy zgodnie z wyznaczonymi na rysunku planu nieprzekraczalnymi liniami zabudowy oraz wskaźnikami zagospodarowania terenu określonymi w ustaleniach szczegółowych.

2. Zakaz stosowania pokryć dachowych w kolorze żółtym, niebieskim, zielonym.

Rozdział 3.

Zasady ochrony środowiska, przyrody i krajobrazu

§ 8. 1. Ustala się zakaz:

- 1) lokalizacji przedsięwzięć mogących zawsze znacząco oddziaływać na środowisko, określonych na podstawie przepisów odrębnych;
- 2) lokalizacji obiektów i urządzeń oraz prowadzenia działalności powodującej przekroczenie dopuszczalnych wielkości oddziaływania na środowisko poprzez emisję substancji i energii w szczególności dotyczące wytwarzania hałasu, wibracji, promieniowania, zanieczyszczania powietrza, gleby, wód powierzchniowych i podziemnych;
- 3) wprowadzania ścieków niespełniających wartości określonych w przepisach odrębnych do wód powierzchniowych lub do ziemi.

2. Zmiany stosunków gruntowo-wodnych nie mogą negatywnie oddziaływać na tereny sąsiednie, a sposób odprowadzenia wód opadowych powinien uwzględniać uwarunkowania terenów sąsiednich i nie może powodować na nich szkód zgodnie z przepisami odrębnymi z zakresu prawa wodnego.

Rozdział 4.

Szczegółowe zasady i warunki scalania i podziału nieruchomości

§ 9. 1. Ustala się szczegółowe zasady i warunki scalania i podziału nieruchomości:

- 1) powierzchnia działek w procedurze scalania i podziału nieruchomości nie mniejsza niż 2000 m²;
- 2) szerokość frontu działki w procedurze scalania i podziału nieruchomości nie mniejsza niż 20 metrów;
- 3) kąt położenia granic działki w procedurze scalania i podziału nieruchomości w stosunku do pasa drogowego nie mniejszy niż 80⁰ i nieprzekraczający 100⁰.

2. Nie ustala się granic obszarów wymagających przeprowadzenia scaleń i podziałów nieruchomości przez Gminę Szczerców na zasadach określonych w art. 22 ustawy o planowaniu i zagospodarowaniu przestrzennym.

Rozdział 5.

Ustalenia szczegółowe dla poszczególnych terenów

§ 10. 1. Dla terenu oznaczonego symbolem **1KO** ustala się przeznaczenie jako teren obsługi komunikacji.

2. W granicach terenu ustala się możliwość lokalizacji obiektów budowlanych, urządzeń i instalacji związanych z utrzymaniem dróg oraz ich zarządzaniem, budynków i pomieszczeń biurowo-socjalnych, budynków gospodarczych, technicznych i garaży, wiat, dróg wewnętrznych, placów i parkingów, urządzeń budowlanych i infrastruktury technicznej.

3. Zasady kształtowania zabudowy oraz wskaźniki zagospodarowania terenu:

- 1) nieprzekraczalna linia zabudowy zgodnie z rysunkiem planu;
- 2) nadziemna intensywność zabudowy nie mniejsza niż 0,05 i nieprzekraczająca 0,3;
- 3) minimalny udział powierzchni biologicznie czynnej - 5%;

- 4) maksymalny udział powierzchni zabudowy – 30%;
- 5) maksymalna wysokość zabudowy – 9 m;
- 6) dachy o kącie nachylenia głównych połaci dachowych do 45°.

4. W granicach działki budowlanej należy zapewnić nie mniej niż jedno miejsce do parkowania na każde rozpoczęte 80 m² powierzchni użytkowej budynków.

§ 11. 1. Dla terenu oznaczonego symbolem **1KD** ustala się przeznaczenie jako teren komunikacji drogowej publicznej.

2. Dopuszcza się lokalizację urządzeń infrastruktury technicznej zgodnie z obowiązującymi w tym zakresie przepisami odrębnymi.

Rozdział 6.

Ustalenia w zakresie komunikacji i infrastruktury technicznej

§ 12. 1. Obsługa komunikacyjna terenu 1KO za pomocą dróg bezpośrednio graniczących z obszarem planu.

2. Ustala się teren komunikacji drogowej publicznej oznaczony symbolem 1KD, w liniach rozgraniczających zgodnie z rysunkiem planu.

§ 13. 1. Ustala się zaopatrzenie terenów objętych niniejszym planem w infrastrukturę techniczną poprzez istniejące i projektowane urządzenia budowlane.

2. Ustala się zachowanie istniejących urządzeń infrastruktury technicznej z możliwością ich rozbudowy, przebudowy lub rozbiórki.

3. W zakresie zaopatrzenia w wodę ustala się:

- 1) zaopatrzenie z sieci wodociągowej;
- 2) przeciwpożarowe zaopatrzenie w wodę należy realizować zgodnie z przepisami odrębnymi dotyczącymi ochrony przeciwpożarowej;
- 3) możliwość lokalizacji indywidualnych ujęć wody.

4. W zakresie odprowadzenia ścieków ustala się:

- 1) odprowadzanie ścieków do sieci kanalizacji sanitarnej;
- 2) możliwość odprowadzania ścieków do zbiorników na nieczystości ciekłe lub do indywidualnych oczyszczalni ścieków jeżeli nie narusza to przepisów odrębnych.

5. W zakresie odprowadzenia wód opadowych lub roztopowych ustala się:

- 1) odprowadzanie wód opadowych lub roztopowych do sieci kanalizacji deszczowej po jej wybudowaniu;
- 2) dopuszcza się zagospodarowania wód opadowych lub roztopowych poprzez infiltrację powierzchniową i podziemną do gruntu lub poprzez stosowanie systemów rozsączających, zbiorników odparowujących i retencyjnych, studni chłonnych, odprowadzanie do rowów i kanałów zgodnie z przepisami odrębnymi;
- 3) dopuszcza się wykorzystywanie wód opadowych lub roztopowych na cele gospodarcze i przeciwpożarowe.

6. Ustala się zaopatrzenie w energię elektryczną z sieci elektroenergetycznej oraz z odnawialnych źródeł energii.

7. W zakresie zaopatrzenia w gaz ustala się:

- 1) z sieci gazowej po jej wybudowaniu;
- 2) możliwość korzystania z indywidualnych źródeł zaopatrzenia w gaz.

8. W zakresie zaopatrzenia w ciepło do celów grzewczych i ciepłej wody użytkowej, ustala się zaopatrzenie z lokalnych i indywidualnych źródeł ciepła spełniających przepisy odrębne i normy w zakresie emisji spalin oraz z odnawialnych źródeł energii, z dopuszczeniem możliwości korzystania ze wspólnego źródła ciepła dla grupy obiektów.

9. W zakresie telekomunikacji ustala się wykorzystanie istniejącej i projektowanej infrastruktury telekomunikacyjnej sieci bezprzewodowych oraz przewodowych.

10. Ustalona maksymalna wysokość zabudowy nie dotyczy inwestycji celu publicznego z zakresu infrastruktury telekomunikacyjnej oraz urządzeń radiowych i telekomunikacyjnych.

11. Ustala się możliwość lokalizacji urządzeń wytwarzających energię z odnawialnych źródeł energii o mocy nie przekraczającej 100 kW z zastrzeżeniem ust. 12.

12. Ustala się zakaz lokalizacji urządzeń o których mowa w ust. 11, które wykorzystują energię wiatru.

13. Ustala się obowiązek gromadzenia odpadów i nieczystości stałych w urządzeniach do tego przystosowanych oraz ich odbiór i usuwanie, zgodnie z przepisami odrębnymi.

Rozdział 7.

Ustalenia dotyczące stawki procentowej służącej naliczaniu opłaty z tytułu wzrostu wartości nieruchomości w związku z uchwaleniem planu

§ 14. Stawkę procentową służącą naliczaniu opłaty z tytułu wzrostu wartości nieruchomości w związku z uchwaleniem planu ustala się w wysokości 30%.

Rozdział 8.

Ustalenia końcowe

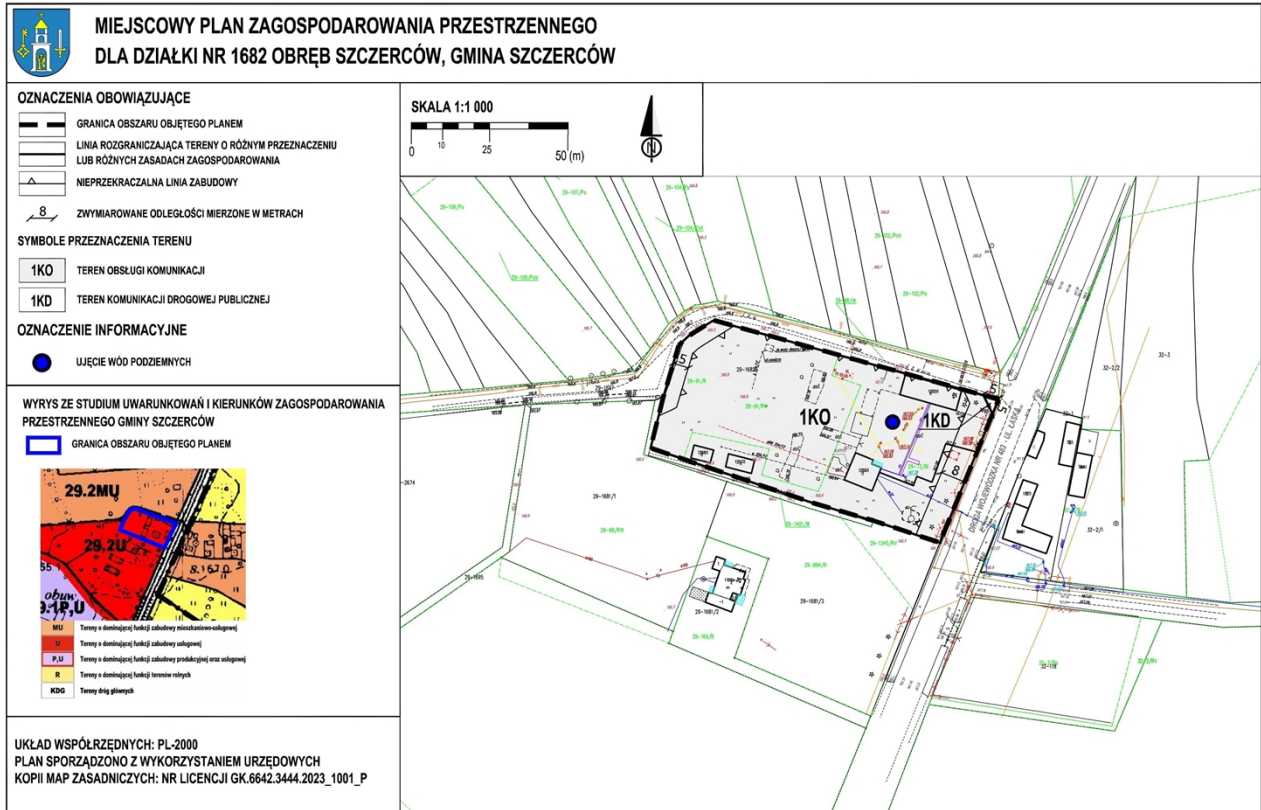
§ 15. Wykonanie uchwały powierza się Wójtowi Gminy Szczerców.

§ 16. Uchwała wchodzi w życie po upływie 14 dni od dnia ogłoszenia w Dzienniku Urzędowym Województwa Łódzkiego.

Przewodnicząca Rady Gminy
Szczerców

Barbara Szczepanik





Załącznik Nr 1 do uchwały Nr VII/47/24
 Rady Gminy Szczerców
 z dnia 27 września 2024 r.







MIEJSCOWY PLAN ZAGOSPODAROWANIA PRZESTRZENNEGO DLA DZIAŁKI NR 1682 OBRĘB SZCZERCÓW, GMINA SZCZERCÓW

OZNACZENIA OBOWIĄZUJĄCE

-  GRANICA OBSZARU OBJĘTEGO PLANEM
-  LINIA ROZGRANICZAJĄCA TERENY O RÓŻNYM PRZEZNACZENIU
LUB RÓŻNYCH ZASADACH ZAGOSPODAROWANIA
-  NIEPRZEKRACZALNA LINIA ZABUDOWY
-  8 ZWYMIAROWANE ODLEGŁOŚCI MIERZONE W METRACH

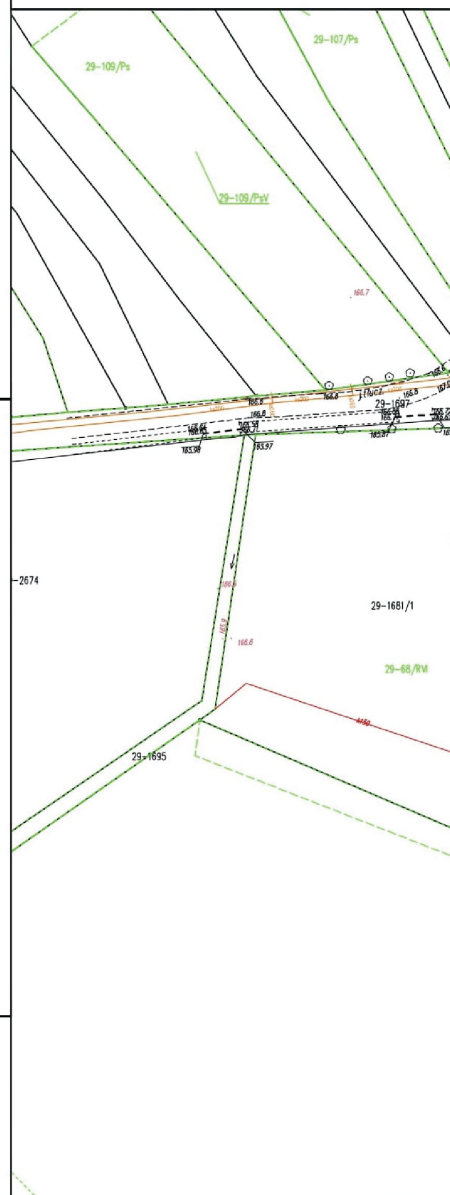
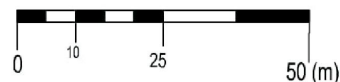
SYMBOLE PRZEZNACZENIA TERENU

-  1KO TEREN OBSŁUGI KOMUNIKACJI
-  1KD TEREN KOMUNIKACJI DROGOWEJ PUBLICZNEJ

OZNACZENIE INFORMACYJNE

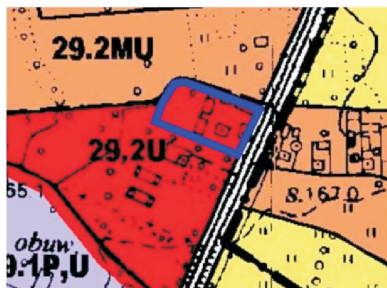
-  UJĘCIE WÓD PODZIEMNYCH






SKALA 1:1 000



WYRYS ZE STUDIUM UWARUNKOWAŃ I KIERUNKÓW ZAGOSPODAROWANIA PRZESTRZENNEGO GMINY SZCZERCÓW

-  GRANICA OBSZARU OBJĘTEGO PLANEM



-  MU Tereny o dominującej funkcji zabudowy mieszkaniowo-usługowej
-  U Tereny o dominującej funkcji zabudowy usługowej
-  P,U Tereny o dominującej funkcji zabudowy produkcyjnej oraz usługowej
-  R Tereny o dominującej funkcji terenów rolnych
-  KDG Tereny dróg głównych

UKŁAD WSPÓŁRZĘDNYCH: PL-2000
PLAN SPORZĄDZONO Z WYKORZYSTANIEM URZĘDOWYCH
KOPII MAP ZASADNICZYCH: NR LICENCJI GK.6642.3444.2023_1001_P

Załącznik Nr 2 do uchwały Nr VII/47/24
Rady Gminy Szczerców
z dnia 27 września 2024 r.

**ROZSTRZYGNIECIE O SPOSOBIE REALIZACJI, ZAPISANYCH W PLANIE, INWESTYCJI
Z ZAKRESU INFRASTRUKTURY TECHNICZNEJ, KTÓRE NALEŻĄ DO ZADAŃ WŁASNYCH
GMINY ORAZ ZASADACH ICH FINANSOWANIA**

Na podstawie art. 20 ust. 1 ustawy z dnia 27 marca 2003 r. o planowaniu i zagospodarowaniu przestrzennym (t.j. Dz. U. z 2024 r. poz. 1130) Rada Gminy Szczerców stwierdza, że po uprawomocnieniu się miejscowego planu zagospodarowania przestrzennego dla działki nr 1682 obręb Szczerców Gmina Szczerców, przewiduje się realizację inwestycji z zakresu infrastruktury technicznej należących do zadań własnych gminy i określa się sposób ich realizacji oraz zasady finansowania:

- rozbudowa drogi realizowana będzie ze środków własnych gminy z wykorzystaniem środków zewnętrznych;
- rozbudowa i przebudowa sieci wodociągowej realizowana będzie ze środków własnych gminy z wykorzystaniem środków zewnętrznych;
- budowa, rozbudowa i przebudowa sieci kanalizacji sanitarnej i deszczowej realizowana będzie ze środków własnych gminy z wykorzystaniem środków zewnętrznych;
- finansowanie realizacji zadań zapisanych w planie dotyczących infrastruktury technicznej, które należą do zadań własnych gminy jest uzależnione od zdolności finansowej gminy i będzie określone w wieloletnich planach inwestycyjnych.

Zadania z zakresu przesyłania i dystrybucji paliw gazowych, energii elektrycznej lub ciepła realizowane będą w sposób określony w aktualnie obowiązujących przepisach Prawa Energetycznego.

Załącznik Nr 3 do uchwały Nr VII/47/24
Rady Gminy Szczerców
z dnia 27 września 2024 r.
Zalacznik3.gml

Dane przestrzenne, o których mowa w art. 67a ust. 3 i 5 ustawy z dnia 27 marca 2003 r. o planowaniu i zagospodarowaniu przestrzennym (t.j. Dz. U. z 2024 r. poz. 1130).