DZIENNIK URZĘDOWY
WOJEWÓDZTWA ŁÓDZKIEGO

Łódź, dnia 14 kwietnia 2025 r.

Poz. 4246

Podpisany przez:
Aleksandra Brochocka
Data: 14.04.2025 14:22:15

UCHWAŁA NR XIII.96.2025
RADY GMINY GORZKOWICE

z dnia 27 marca 2025 r.

w sprawie wyznaczenia obszaru zdegradowanego i obszaru rewitalizacji dla Gminy Gorzkowice

Na podstawie art. 18 ust. 2 pkt 15 ustawy z dnia 8 marca 1990 r. o samorządzie gminnym (Dz.U. z 2024 r. poz. 1465 ze zm.) w związku z art. 8 ust. 1, art. 11 ust. 4 i art. 13 ustawy z dnia 9 października 2015 r. o rewitalizacji (Dz.U. z 2024 r. poz. 278) uchwala się, co następuje:

§ 1. 1. Na obszarze gminy Gorzkowice wyznacza się obszar zdegradowany i obszar rewitalizacji.

2. Granice obszaru zdegradowanego i obszaru rewitalizacji na terenie gminy Gorzkowice określają załączniki stanowiące integralną część uchwały.

§ 2. Wykonanie uchwały powierza się Wójtowi Gminy Gorzkowice.

§ 3. Uchwała wchodzi w życie po upływie 14 dni od dnia ogłoszenia w Dzienniku Urzędowym Województwa Łódzkiego.

Przewodniczący Rady Gminy
Gorzkowice

mgr Marek Siewierski

Mapa obszaru zdegradowanego i obszaru rewitalizacji w Gminie Gorzkowice

Bujniczki

Skala 1:2500

250 0 250 500 m

Legenda
- Granice działek
- Budynki
- Granica obszaru zdegradowanego
- Granica obszaru rewitalizacji

Mapa z wykorzystaniem treści mapy zasadniczej aktualna na dzień 09.01.2025 r.

Załącznik 1 do uchwały nr XIII.96.2025 Rady Gminy Gorzkowice z dnia 27 marca 2025 roku

Arkusz A

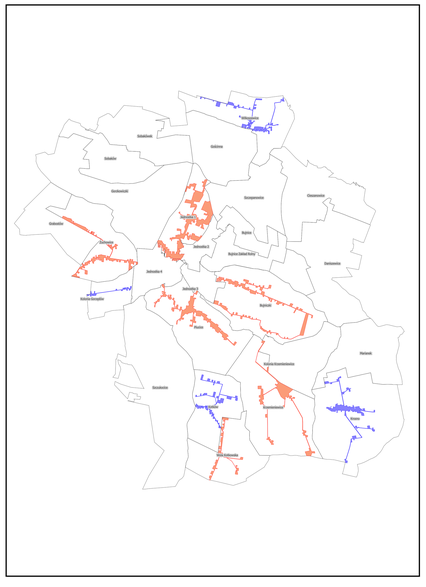

Mapa z wykorzystaniem treści mapy zasadniczej aktualna na dzień 09.01.2025 r.

Załącznik 2 do uchwały nr XIII.96.2025 Rady Gminy Gorzkowice z dnia 27 marca 2025 roku

Mapa obszaru zdegradowanego i obszaru rewitalizacji w Gminie Gorzkowice

Kotków

Skala 1:2000

250 0 250 500 m

Legenda

- Granice działek
- Budynki
- Granica obszaru zdegradowanego
- Granica obszaru rewitalizacji

Arkusz B

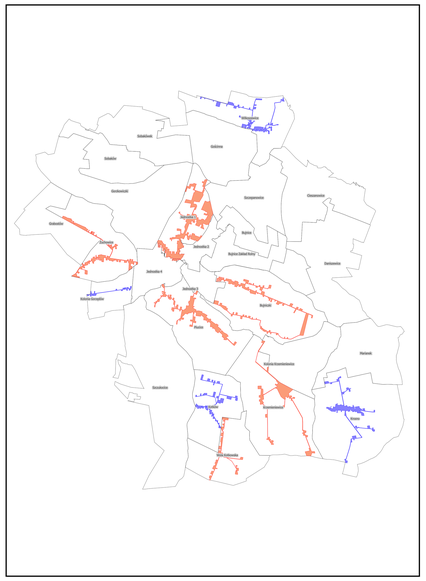

Mapa z wykorzystaniem treści mapy zasadniczej aktualna na dzień 09.01.2025 r.

Załącznik 3 do uchwały nr XIII.96.2025 Rady Gminy Gorzkowice z dnia 27 marca 2025 roku

Mapa obszaru zdegradowanego i obszaru rewitalizacji w Gminie Gorzkowice

Krzemieniewice

Skala 1:3000

250 0 250 500 m

Legenda

- Granice działek
- Budynki
- Granica obszaru zdegradowanego
- Granica obszaru rewitalizacji

Arkusz C

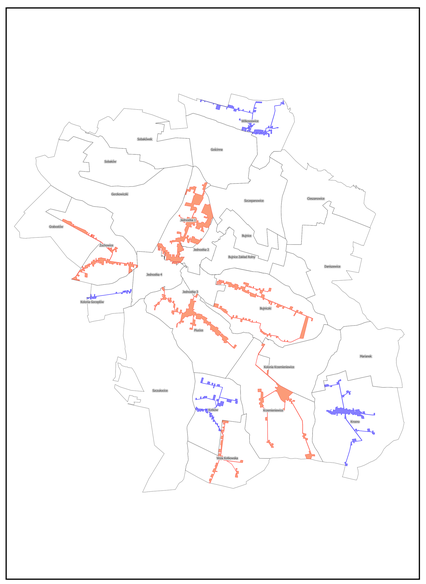

Mapa z wykorzystaniem treści mapy zasadniczej aktualna na dzień 09.01.2025 r.

Załącznik 4 do uchwały nr XIII.96.2025 Rady Gminy Gorzkowice z dnia 27 marca 2025 roku

Mapa obszaru zdegradowanego i obszaru rewitalizacji w Gminie Gorzkowice

Krosno

Skala 1:2500

250 0 250 500 m

Legenda

- Granice działek
- Budynki
- Granica obszaru zdegradowanego
- Granica obszaru rewitalizacji

Arkusz D

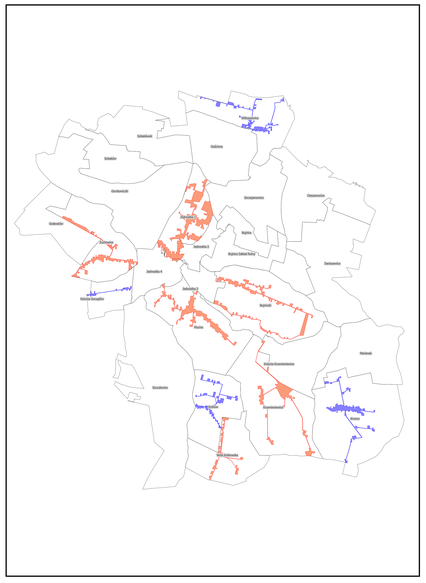

Mapa z wykorzystaniem treści mapy zasadniczej aktualna na dzień 09.01.2025 r.

Załącznik 5 do uchwały nr XIII.96.2025 Rady Gminy Gorzkowice z dnia 27 marca 2025 roku

Mapa obszaru zdegradowanego i obszaru rewitalizacji w Gminie Gorzkowice

Plucice

Skala 1:2000

250 0 250 500 m

Legenda

- Granice działek
- Budynki
- Granica obszaru zdegradowanego
- Granica obszaru rewitalizacji

Arkusz E

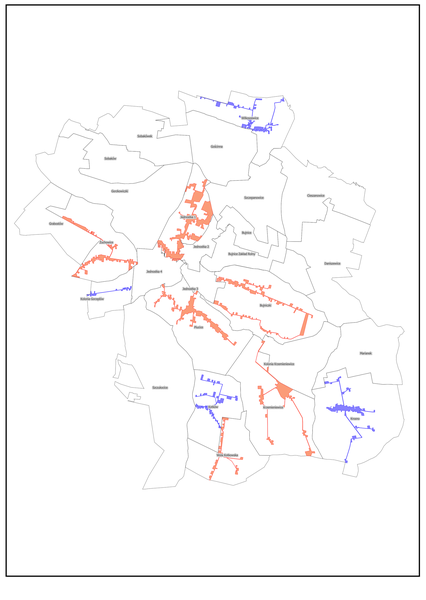

Mapa z wykorzystaniem treści mapy zasadniczej aktualna na dzień 09.01.2025 r.

Załącznik 6 do uchwały nr XIII.96.2025 Rady Gminy Gorzkowice z dnia 27 marca 2025 roku

Mapa obszaru zdegradowanego i obszaru rewitalizacji w Gminie Gorzkowice

Wilkoszewice

Skala 1:2000

250 0 250 500 m

Legenda

- Granice działek
- Budynki
- Granica obszaru zdegradowanego
- Granica obszaru rewitalizacji

Arkusz F

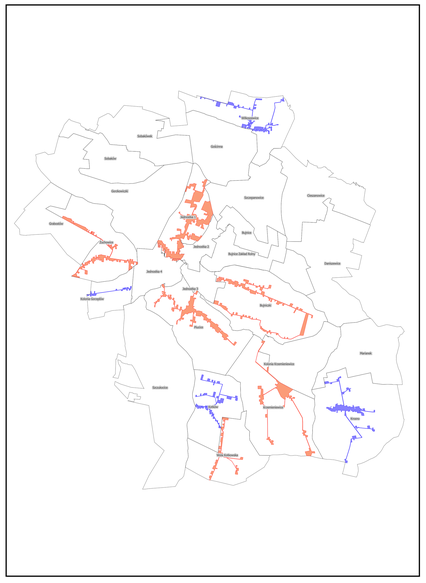

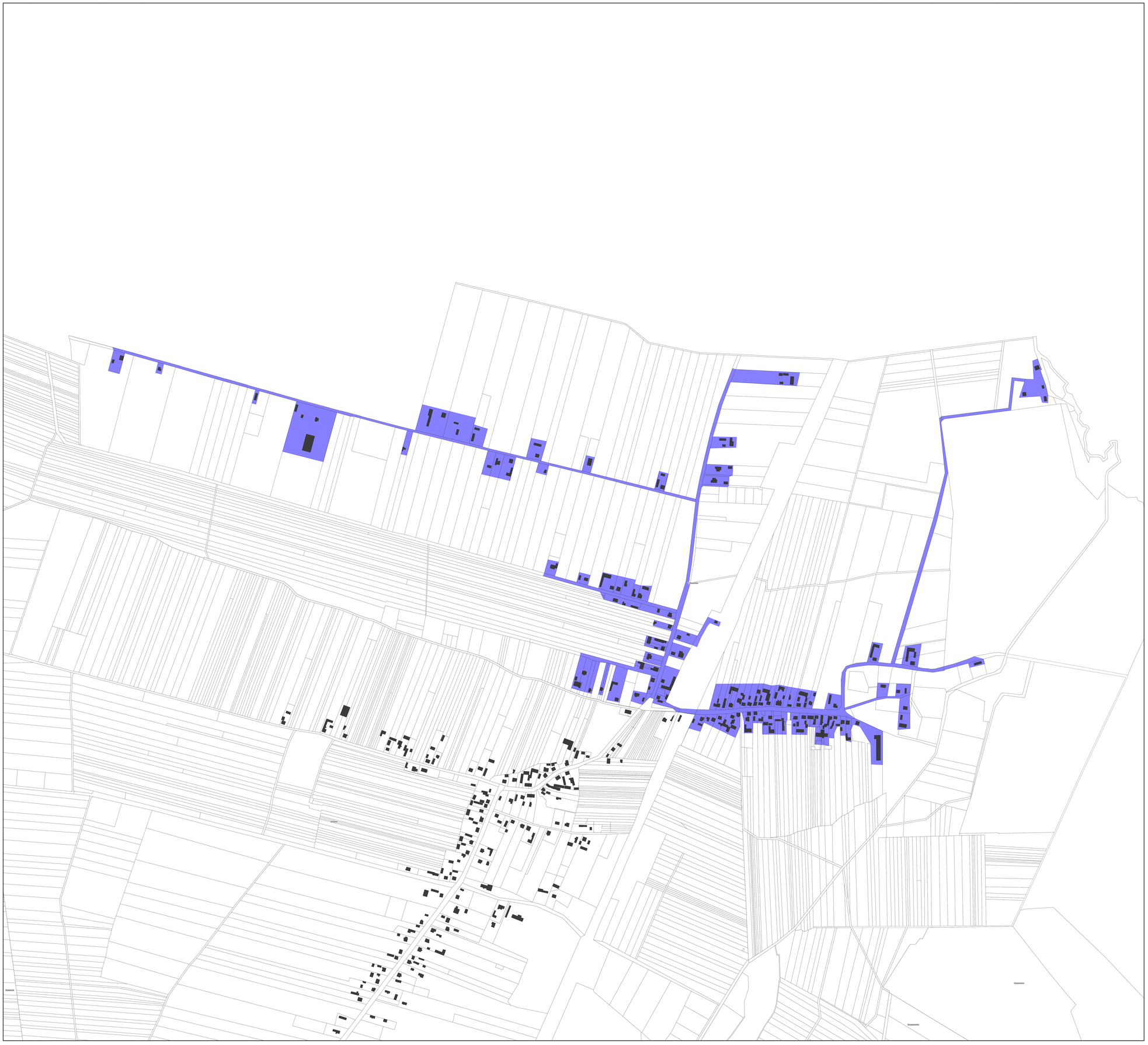

Mapa z wykorzystaniem treści mapy zasadniczej aktualna na dzień 09.01.2025 r.

Załącznik 7 do uchwały nr XIII.96.2025 Rady Gminy Gorzkowice z dnia 27 marca 2025 roku

Mapa obszaru zdegradowanego i obszaru rewitalizacji w Gminie Gorzkowice

Wola Kotkowska

Skala 1:2000

250 0 250 500 m

Legenda

- Granice działek
- Budynki
- Granica obszaru zdegradowanego
- Granica obszaru rewitalizacji

Arkusz G

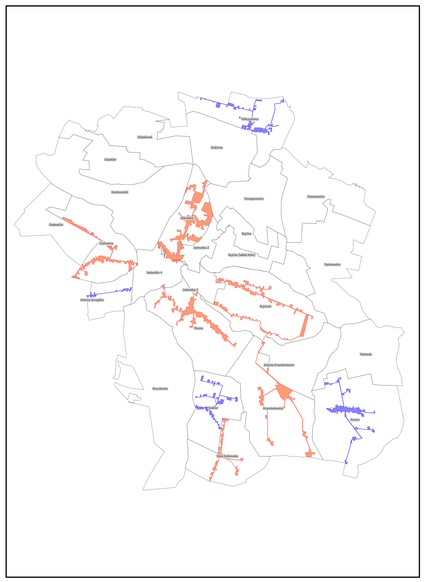

Mapa z wykorzystaniem treści mapy zasadniczej aktualna na dzień 09.01.2025 r.

Załącznik 8 do uchwały nr XIII.96.2025 Rady Gminy Gorzkowice z dnia 27 marca 2025 roku

Mapa obszaru zdegradowanego i obszaru rewitalizacji w Gminie Gorzkowice

Żuchowice

Skala 1:2000

250 0 250 500 m

Legenda

- Granice działek
- Budynki
- Granica obszaru zdegradowanego
- Granica obszaru rewitalizacji

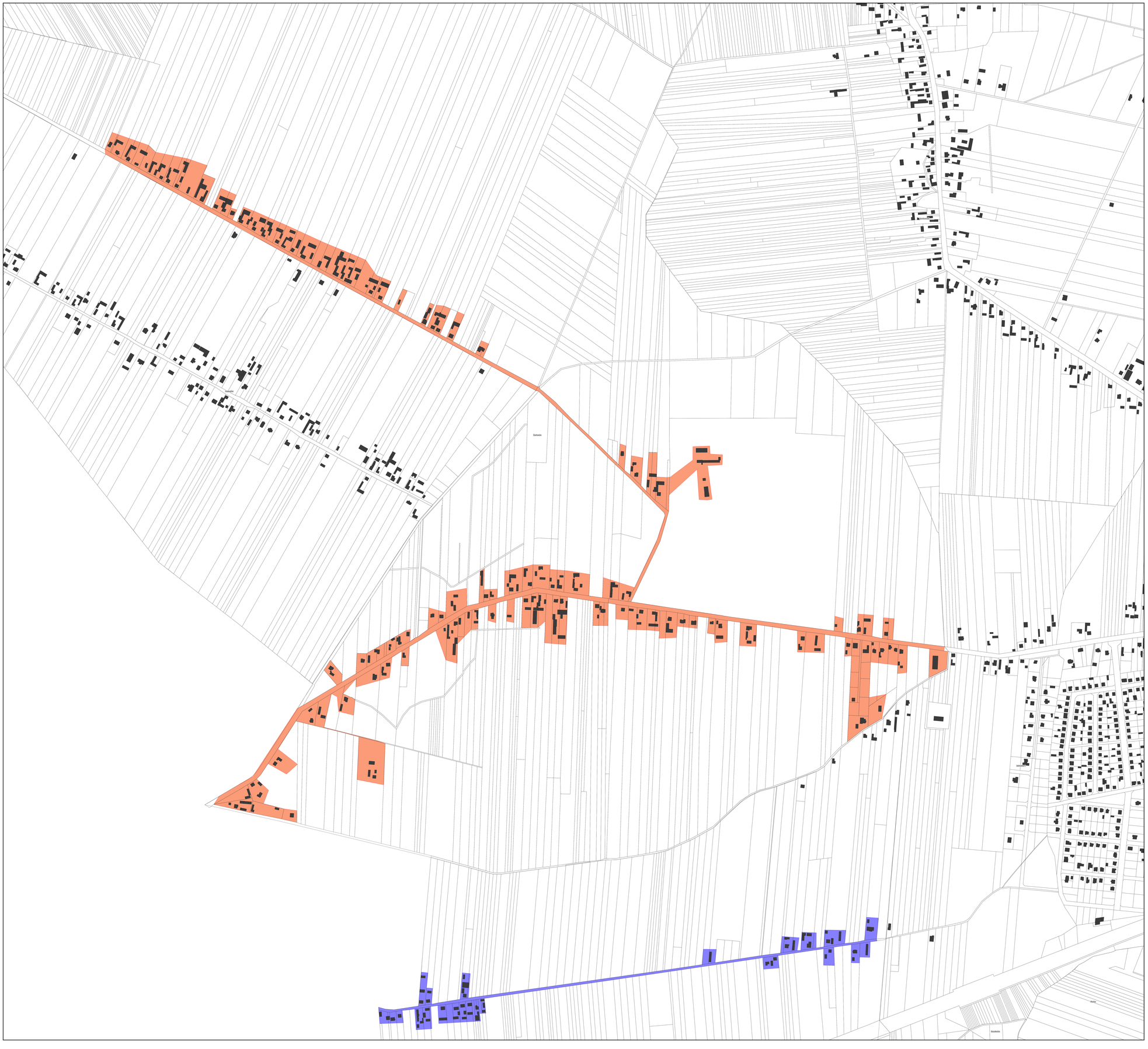

Arkusz H

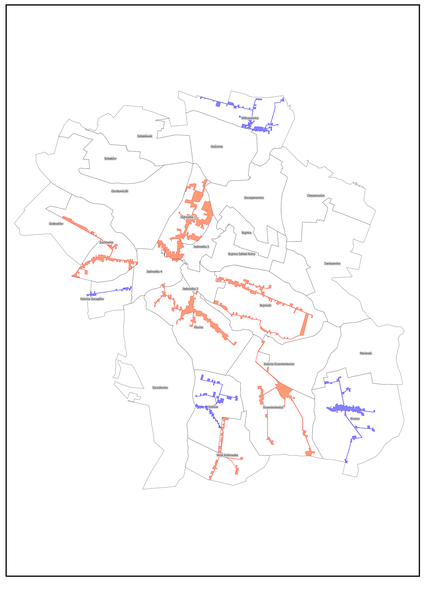

Mapa z wykorzystaniem treści mapy zasadniczej aktualna na dzień 09.01.2025 r.

Załącznik 9 do uchwały nr XIII.96.2025 Rady Gminy Gorzkowice z dnia 27 marca 2025 roku

Mapa obszaru zdegradowanego i obszaru rewitalizacji w Gminie Gorzkowice

Kolonia Gorzędów

Skala 1:1500

250 0 250 m

Legenda

- Granice działek
- Budynki
- Granica obszaru zdegradowanego
- Granica obszaru rewitalizacji

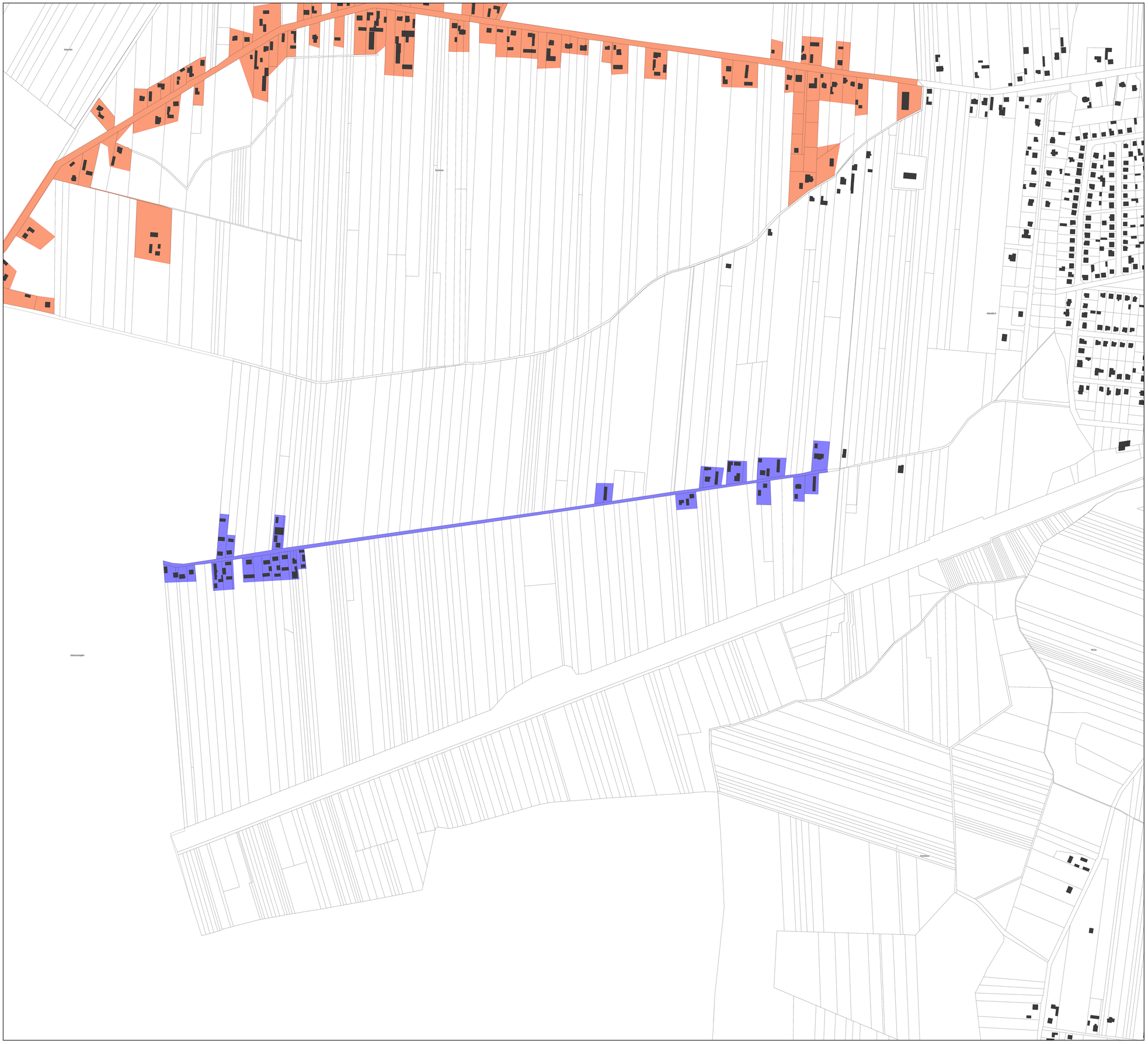

Arkusz I

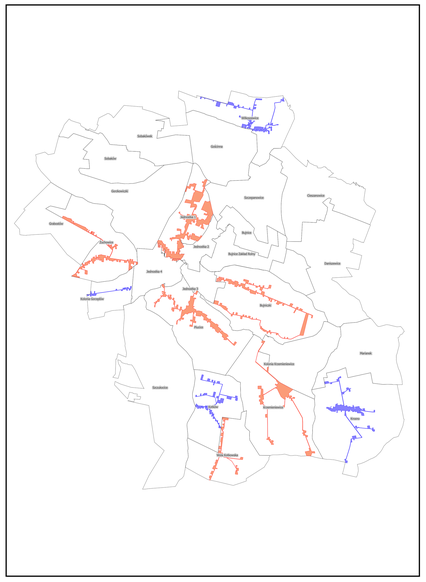

Mapa z wykorzystaniem treści mapy zasadniczej aktualna na dzień 09.01.2025 r.

Załącznik 10 do uchwały nr XIII.96.2025 Rady Gminy Gorzkowice z dnia 27 marca 2025 roku

Mapa obszaru zdegradowanego i obszaru rewitalizacji w Gminie Gorzkowice

Jednostka 1

Skala 1:2500

250 0 250 500 m

Legenda

- Granice działek
- Budynki
- Granica obszaru zdegradowanego
- Granica obszaru rewitalizacji
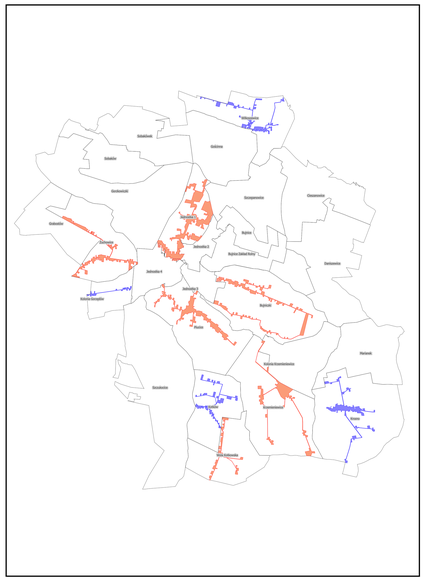
Arkusz J