



DZIENNIK URZĘDOWY

WOJEWÓDZTWA ŁÓDZKIEGO

Łódź, dnia 5 września 2025 r.

Poz. 8769

UCHWAŁA NR XVI/31/2025 RADY GMINY WIELGOMŁYNY

z dnia 31 lipca 2025 r.

w sprawie uchwalenia miejscowego planu zagospodarowania przestrzennego dla części działek nr ewid. 966/1 i 966/2 położonych w obrębie Niedośpielin

Na podstawie art. 18 ust. 2 pkt 5 i art. 40 ust. 1 ustawy z dnia 8 marca 1990 r. o samorządzie gminnym (Dz. U. z 2024 r. poz. 1465, 1572, 1907 i 1940) oraz art. 20 ust. 1 ustawy z dnia 27 marca 2003 r. o planowaniu i zagospodarowaniu przestrzennym (Dz. U. z 2024 r. poz. 1130, 1907 i 1940 oraz z 2025 r. poz. 680) w związku z art. 67 ust. 3 pkt 1, 2 i 4 ustawy z dnia 7 lipca 2023 r. o zmianie ustawy o planowaniu i zagospodarowaniu przestrzennym oraz niektórych innych ustaw (Dz. U. z 2023 r. poz. 1688 i 1824 oraz z 2025 r. poz. 527) oraz art. 7 ustawy z dnia 4 kwietnia 2025 r. o zmianie ustawy o planowaniu i zagospodarowaniu przestrzennym oraz niektórych innych ustaw (Dz. U. z 2025 r. poz. 527) i uchwały Nr XII/7/2025 Rady Gminy Wielgomłyny z dnia 6 marca 2025 r. w sprawie przystąpienia do sporządzenia miejscowego planu zagospodarowania przestrzennego dla części działek nr ewid. 966/1 i 966/2 położonych w obrębie Niedośpielin, stwierdzając brak naruszenia ustaleń studium uwarunkowań i kierunków zagospodarowania przestrzennego Gminy Wielgomłyny przyjętych uchwałą Nr XXIX/44/01 Rady Gminy Wielgomłyny z dnia 28 grudnia 2001 r. oraz zmienionego uchwałą Nr IX/71/2015 Rady Gminy Wielgomłyny z dnia 10 lipca 2015 r., Rada Gminy Wielgomłyny uchwala, co następuje:

Rozdział 1. Przepisy ogólne

§ 1. Uchwala się miejscowy plan zagospodarowania przestrzennego dla części działek nr ewid. 966/1 i 966/2 położonych w obrębie Niedośpielin, zwany dalej planem.

§ 2. Granice obszaru objętego planem, o którym mowa w ust. 1, zgodnie z załącznikiem graficznym do uchwały Nr XII/7/2025 Rady Gminy Wielgomłyny z dnia 6 marca 2025 r. w sprawie przystąpienia do sporządzenia miejscowego planu zagospodarowania przestrzennego dla części działek nr ewid. 966/1 i 966/2 położonych w obrębie Niedośpielin, przedstawiono w części graficznej planu, zwanej dalej rysunkiem planu.

§ 3. Załącznikami do uchwały są:

- 1) rysunek planu, sporządzony w skali 1:1000 i przedstawiający obszar objęty planem, stanowiący załącznik Nr 1;
- 2) rozstrzygnięcie dotyczące sposobu realizacji inwestycji z zakresu infrastruktury technicznej, które należą do zadań własnych gminy oraz zasad ich finansowania stanowiące załącznik Nr 2;
- 3) dane przestrzenne tworzone dla planu, stanowiące załącznik Nr 3.

§ 4. Ilekroć w niniejszej uchwale jest mowa o:

- 1) obszarze – należy przez to rozumieć obszar objęty planem, przedstawiony na rysunku planu, jeśli z treści uchwały nie wynika inaczej;
- 2) terenie – należy przez to rozumieć teren o określonym przeznaczeniu i zasadach zagospodarowania, wyznaczony na rysunku planu liniami rozgraniczającymi, jeśli z treści uchwały nie wynika inaczej;
- 3) nieprzekraczalnej linii zabudowy – należy przez to rozumieć, wyznaczoną na rysunku planu, linię regulującą usytuowanie budynków;
- 4) budynku usługowym – należy przez to rozumieć budynek służący funkcji usługowej.

§ 5. 1. Obowiązującymi ustaleniami na rysunku planu są:

- 1) granica obszaru objętego planem;
- 2) linia rozgraniczająca tereny o różnym przeznaczeniu lub różnych zasadach zagospodarowania;
- 3) nieprzekraczalna linia zabudowy;
- 4) przeznaczenie terenu.

2. Pozostałe oznaczenia na rysunku planu mają charakter informacyjny.

3. Położenie poszczególnych elementów przestrzeni wskazanych na rysunku planu, należy ustalać poprzez odczyt rysunku planu w oparciu o jego skalę, a w szczególności, w miejscach, które nie zostały zwymiarowane na rysunku planu:

- 1) położenie linii rozgraniczających tereny o różnym przeznaczeniu lub różnych zasadach zagospodarowania;
- 2) położenie nieprzekraczalnej linii zabudowy.

Rozdział 2. Ustalenia ogólne

§ 6. Zasady ochrony i kształtowania ładu przestrzennego:

- 1) wyznacza się nieprzekraczalną linię zabudowy, która nie dotyczy:
 - a) podziemnej części budynku,
 - b) obiektów budowlanych niebędących budynkami, w szczególności: murów oporowych i stacji transformatorowych;
- 2) dopuszcza się przekroczenie nieprzekraczalnej linii zabudowy przez:
 - a) budynki o funkcji dozoru lub portierni o maksymalnej wysokości 3,5 m, jeśli jest to zgodne z przepisami odrębnymi, w szczególności dotyczącymi dróg publicznych,
 - b) schody, wykusz, gzyms, okap dachu, rynnę, rurę spustową, podokienniki oraz inne elementy architektoniczne, wg przepisów odrębnych, w szczególności dotyczących dróg publicznych;
- 3) zasady zagospodarowania terenu obejmują również możliwość budowy urządzeń infrastruktury technicznej wg przepisów odrębnych.

§ 7. Zasady ochrony środowiska, przyrody i krajobrazu:

- 1) w granicach obszaru objętego planem nie występują formy ochrony przyrody;
- 2) obszar objęty planem znajduje się w zasięgu Głównego Zbiornika Wód Podziemnych Niecka Miechowska 408;
- 3) obowiązują przepisy odrębne dotyczące standardów jakości środowiska, w szczególności w zakresie hałasu, wibracji, emisji zanieczyszczeń oraz promieniowania elektromagnetycznego;
- 4) zakaz realizacji następujących przedsięwzięć mogących zawsze znacząco oddziaływać na środowisko;
- 5) zakaz realizacji następujących przedsięwzięć mogących potencjalnie znacząco oddziaływać na środowisko, określonych w przepisach odrębnych:
 - a) wiercenia wykonywane w celu składowania odpadów promieniotwórczych,

- b) grzebowiska zwłok zwierzęcych,
 - c) stanowiska testowania silników, turbin lub reaktorów,
 - d) obiekty unieszkodliwiania odpadów wydobywczych,
 - e) unieszkodliwianie lub odzysk materiałów wybuchowych;
- 6) zakaz lokalizacji urządzeń wytwarzających energię z odnawialnych źródeł energii wykorzystujących energię wiatru niespełniających warunków mikroinstalacji w rozumieniu przepisów o odnawialnych źródłach energii;
- 7) zakaz lokalizacji zakładów o zwiększonym lub dużym ryzyku wystąpienia poważnej awarii przemysłowej;
- 8) wszelkie działania w terenie nie mogą powodować przekroczenia dopuszczalnego poziomu hałasu określonego w przepisach odrębnych, w sąsiednich terenach chronionych akustycznie;
- 9) obowiązek zapewnienia właściwych warunków akustycznych w pomieszczeniach przeznaczonych na pobyt ludzi, zgodnie z przepisami odrębnymi.

§ 8. Z uwagi na brak obszarów i obiektów wymagających ochrony, nie ustala się zasad ochrony dziedzictwa kulturowego i zabytków, w tym krajobrazów kulturowych, oraz dóbr kultury współczesnej.

§ 9. Wymagania wynikające z potrzeb kształtowania przestrzeni publicznych: nie ustala się innych wymagań wynikających z potrzeb kształtowania przestrzeni publicznych, niż określone w ustaleniach szczegółowych oraz przepisach §6.

§ 10. Szczególne warunki zagospodarowania terenów oraz ograniczenia w ich użytkowaniu, w tym zakaz zabudowy:

- 1) możliwość sytuowania budynków na działce budowlanej w odległości 1,5 m od granicy tej działki budowlanej, z zastrzeżeniem przepisów odrębnych, w szczególności dotyczących przesłaniania oraz usytuowania z uwagi na bezpieczeństwo pożarowe;
- 2) możliwość sytuowania budynków na działce budowlanej bezpośrednio przy granicy tej działki budowlanej, z zastrzeżeniem przepisów odrębnych, w szczególności dotyczących przesłaniania oraz usytuowania z uwagi na bezpieczeństwo pożarowe.

§ 11. Granice i sposoby zagospodarowania terenów lub obiektów podlegających ochronie, na podstawie odrębnych przepisów, terenów górniczych, a także obszarów szczególnego zagrożenia powodzią, obszarów osuwania się mas ziemnych, krajobrazów priorytetowych określonych w audycie krajobrazowym oraz w planach zagospodarowania przestrzennego województwa:

- 1) w obszarze objętym planem brak udokumentowanych złóż surowców naturalnych;
- 2) w obszarze objętym planem brak terenów górniczych;
- 3) w obszarze objętym planem brak jest obszarów szczególnego zagrożenia powodzią;
- 4) w obszarze objętym planem brak obszarów osuwania się mas ziemnych;
- 5) w obszarze objętym planem brak krajobrazów priorytetowych określonych w audycie krajobrazowym oraz w planie zagospodarowania przestrzennego województwa.

§ 12. Szczegółowe zasady i warunki scalania i podziału nieruchomości objętych planem miejscowym:

- 1) w granicach obszaru objętego planem nie wyznacza się obszarów wymagających przeprowadzenia scaleń i podziału nieruchomości;
- 2) dopuszcza się przeprowadzenie scaleń i podziału nieruchomości na zasadach określonych w przepisach odrębnych z uwzględnieniem następujących wskaźników:
 - a) minimalna powierzchnia działki: 500 m²,
 - b) minimalna szerokość frontu działki: 10 m,
 - c) minimalny kąt położenia granic działek w stosunku do pasa drogowego: 45°,

d) określona minimalna powierzchnia działki, minimalna szerokość frontu działki nie dotyczy wydzielenia działek pod budowę urządzeń infrastruktury technicznej oraz ciągów komunikacyjnych.

§ 13. Sposób i termin tymczasowego zagospodarowania, urządzania i użytkowania terenów:

- 1) w granicach obszaru objętego planem nie występują tereny, dla których wymagane jest ustalenie sposobu i terminu tymczasowego zagospodarowania, urządzania i użytkowania;
- 2) nie ustala się innego sposobu tymczasowego zagospodarowania terenów, niż dotychczasowy, a w szczególności, grunty rolne mogą pozostać w użytkowaniu rolniczym.

§ 14. Stawki procentowe, na podstawie których ustala się opłatę z tytułu wzrostu wartości nieruchomości w związku z uchwaleniem planu: 30% dla terenu oznaczonego symbolem 1U-P.

§ 15. Zasady modernizacji, rozbudowy i budowy systemów infrastruktury technicznej:

- 1) możliwość budowy, modernizacji, przebudowy oraz rozbudowy sieci i urządzeń infrastruktury technicznej, w tym również nie związanych z przeznaczeniem terenu, wg przepisów odrębnych, przy czym, dla lokalizacji urządzeń infrastruktury technicznej, w szczególności przepompowni, stacji transformatorowych, rozdzielni elektrycznych, stacji gazowych, służących poszczególnym rodzajom sieci, dopuszcza się wydzielenie działek gruntu o wymiarach nie mniejszych niż 5 m x 5 m z bezpośrednim dostępem do drogi publicznej;
- 2) powiązanie sieci infrastruktury technicznej z układem zewnętrznym oraz zapewnienie dostępu do sieci, zgodnie z przepisami odrębnymi;
- 3) w przypadku wystąpienia kolizji projektowanego zagospodarowania z obiektami lub urządzeniami infrastruktury technicznej dopuszcza się zmianę ich lokalizacji lub przebiegu zgodnie z przepisami odrębnymi;
- 4) wyposażenie w infrastrukturę techniczną:
 - a) zaopatrzenie w wodę:
 - z sieci wodociągowej,
 - z ujęć wód podziemnych,
 - obowiązek uwzględnienia wymagań ochrony przeciwpożarowej wynikających z przepisów odrębnych,
 - b) odprowadzanie ścieków:
 - do sieci kanalizacji sanitarnej,
 - w ramach indywidualnych systemów oczyszczania ścieków, w szczególności oczyszczalni ścieków, zgodnie z przepisami odrębnymi,
 - w przypadku odprowadzania ścieków przemysłowych obowiązuje zapewnienie odpowiednich parametrów i norm według warunków wynikających z przepisów odrębnych,
 - c) odprowadzanie wód opadowych i roztopowych:
 - do sieci kanalizacji deszczowej,
 - w ramach terenu biologicznie czynnego,
 - do zbiorników retencyjnych zgodnie z przepisami odrębnymi,
 - d) zaopatrzenie w energię elektryczną:
 - z sieci elektroenergetycznej,
 - z odnawialnych źródeł energii z zastrzeżeniem §7,
 - e) zaopatrzenie w gaz:
 - z sieci gazowej,

- w przypadku braku możliwości przyłączenia do sieci gazowej dopuszcza stosowanie butli gazowych lub stałych zbiorników zlokalizowanych na działce budowlanej,

f) zaopatrzenie w ciepło:

- z indywidualnych lub scentralizowanych systemów grzewczych,
- z odnawialnych źródeł energii z zastrzeżeniem §7,

g) gospodarka odpadami zgodnie z przepisami odrębnymi.

§ 16. Zasady modernizacji, rozbudowy i budowy systemów komunikacji:

- 1) możliwość rozbudowy systemu dróg o drogi wewnętrzne, zgodnie z ustaleniami szczegółowymi;
- 2) warunki powiązań układu komunikacyjnego z układem zewnętrznym: powiązanie dojazdów do działek budowlanych oraz do budynków i urządzeń z nimi związanych z drogami publicznymi wg przepisów odrębnych.

Rozdział 3.

Ustalenia szczegółowe dla poszczególnych terenów

§ 17. Dla terenu oznaczonego na rysunku planu symbolem 1U-P ustala się:

- 1) przeznaczenie: teren usług lub produkcji, z wykluczeniem usług handlu wielkopowierzchniowego;
- 2) zasady zagospodarowania:
 - a) lokalizacja obiektów budowlanych:
 - budynków produkcyjnych, produkcyjno-usługowych i usługowych,
 - budynków magazynowych, biurowych, socjalnych,
 - budynków garażowych,
 - wiat,
 - b) lokalizacja składów, instalacji przemysłowych i urządzeń technicznych,
 - c) lokalizacja urządzeń wytwarzających energię z odnawialnych źródeł energii, w tym magazynów energii, stacji transformatorowych oraz obiektów i urządzeń infrastruktury technicznej, zgodnie z przepisami §7,
 - d) dopuszcza się lokalizację:
 - biogazowni rolniczej o mocy do 0,5 MW,
 - dróg wewnętrznych i parkingów,
 - urządzeń zapewniających użytkowanie terenu zgodnie z jego przeznaczeniem;
- 3) zasady kształtowania krajobrazu, parametry i wskaźniki kształtowania zabudowy oraz zagospodarowania terenu:
 - a) minimalna liczba miejsc do parkowania:
 - 1 stanowisko na każde 200 m² powierzchni użytkowej obiektów produkcyjnych,
 - 1 stanowisko na każdych 4 zatrudnionych dla obiektów usługowych,
 - b) w przypadku realizacji więcej niż 19 miejsc do parkowania, co najmniej jedno stanowisko należy urządzić jako miejsce przeznaczone na parkowanie pojazdów zaopatrzonych w kartę parkingową,
 - c) sposób realizacji miejsc do parkowania:
 - utwardzenie gruntu,
 - garaż,
 - budynek garażowy,
 - wiata,

- d) nieprzekraczalna linia zabudowy, zgodnie z rysunkiem planu,
- e) nadziemna intensywność zabudowy:
 - maksymalna: 0,7,
 - minimalna: 0,001,
- f) maksymalny udział powierzchni zabudowy: 0,7,
- g) minimalny udział powierzchni biologicznie czynnej: 0,05,
- h) maksymalna wysokość zabudowy:
 - budynki: 15 m,
 - wolnostojące panele fotowoltaiczne, magazyny energii: 6 m,
 - nie wprowadza się ograniczeń wysokościowych dla pozostałych obiektów budowlanych, w szczególności wieżowych, masztowych, technologicznych, kominów,
- i) dachy: dowolne.

Rozdział 4. Przepisy końcowe

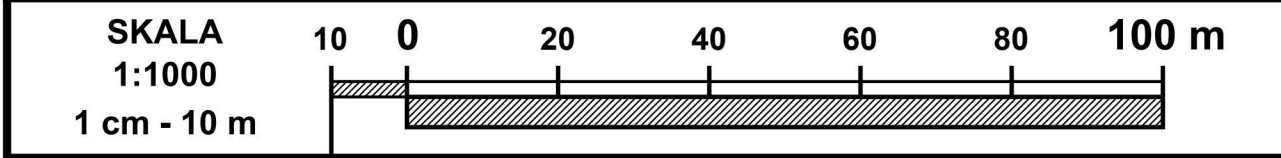
§ 18. Uchwała wchodzi w życie po upływie 14 dni od dnia ogłoszenia jej w Dzienniku Urzędowym Województwa Łódzkiego.

Przewodniczący Rady Gminy

Przemysław Pawlus

**MIEJSCOWY PLAN ZAGOSPODAROWANIA PRZESTRZENNEGO
DLA CZĘŚCI DZIAŁEK NR EWID. 966/1 I 966/2 POŁOŻONYCH W OBREBIE NIEDOŚPIELIN**

**ZAŁĄCZNIK NR 1 DO UCHWAŁY NR XVI/31/2025
RADY GMINY WIELGOMŁYNY z dnia 31 lipca 2025 r.**



USTALENIA PLANU

GRANICA OBSZARU OBJĘTEGO PLANEM

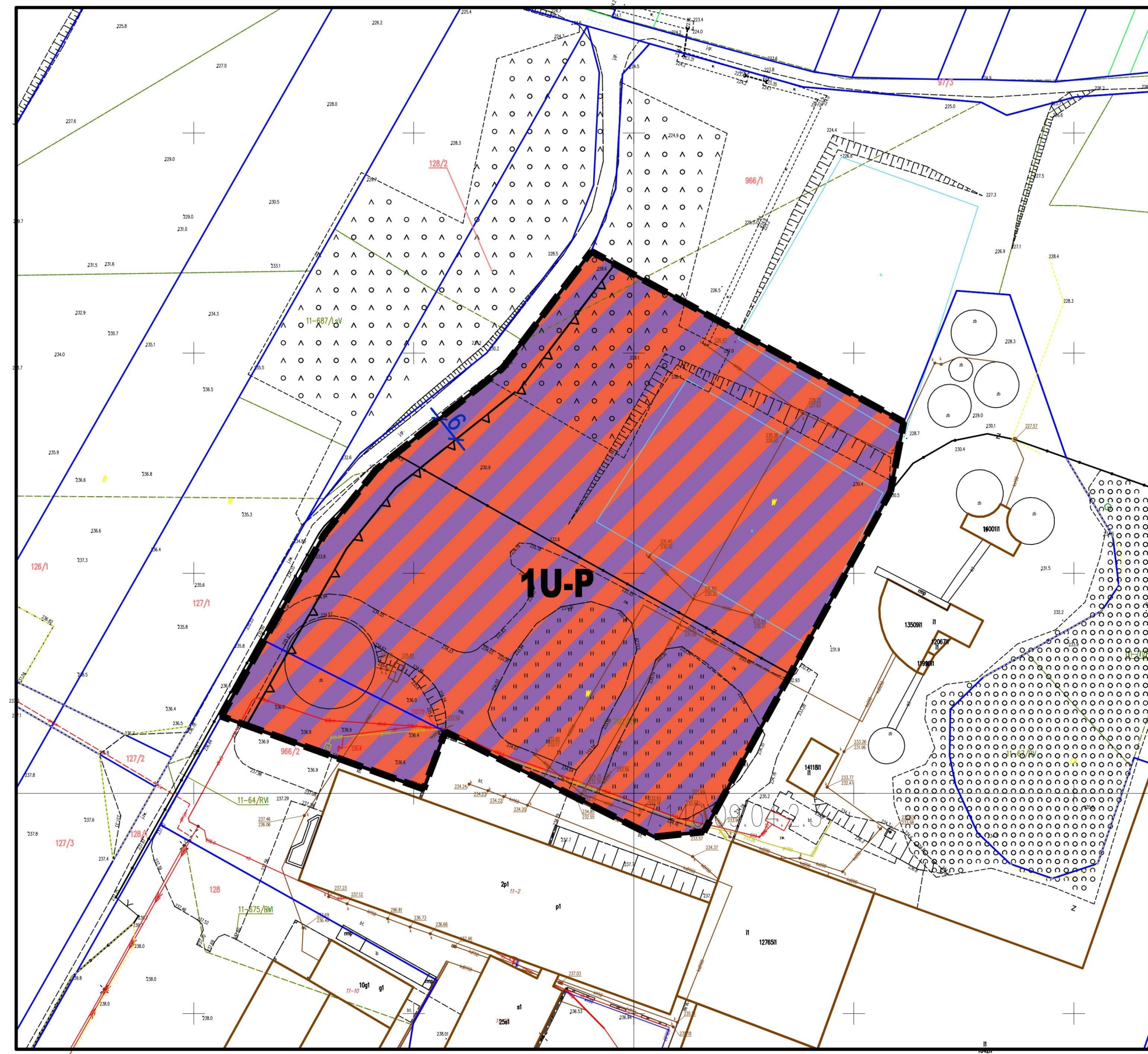
**LINIA ROZGRANICZAJĄCA TERENY O RÓŻNYM
PRZEZNACZENIU LUB RÓŻNYCH
ZASADACH ZAGOSPODAROWANIA**

NIEPRZEKRACZALNA LINIA ZABUDOWY

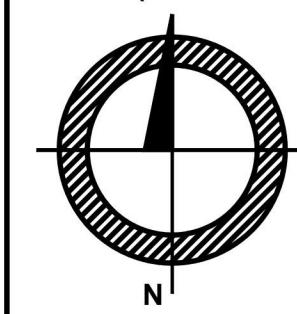
1U-P
TEREN USŁUG LUB PRODUKCJI

OZNACZENIA INFORMACYJNE

LINIE WYMIAROWE [m]



PL-2000 (EPSG: 2178)



**OPRACOWANIE NA MAPIE ZASADNICZEJ
W POSTACI WEKTOROWEJ
NA PODSTAWIE LICENCJI
NR OD.6642.900.2025_1012_CL1
z dnia 25 lutego 2025 r.
WYDANEJ PRZEZ STAROSTWO POWIATOWE
W RADOMSKU**

**WYRYS ZESTUDIUM UWARUNKOWAŃ I KIERUNKÓW
ZAGOSPODAROWANIA PRZESTRZENNEGO
GMINY WIELGOMŁYNY**

**GRANICA OBSZARU
OBJĘTEGO PLANEM**

ISTNIEJĄCE ELEKTROWNIE WIATROWE

STREFY OCHRONNE ELEKTROWNI WIATROWYCH

WODY, RZĘKI, CIEKI

POLITYKA FUNKCJONALNO-PRZESTRZENNA

Oznaczenie obszaru	Funkcja podstawowa	Funkcja towarzysząca lub uzupełniająca
	1. Tereny zabudowy produkcyjno-usługowej, składów i magazynów	1. Tereny urządzeń i obiektów zaopatrzenia w wodę i energię elektryczną oraz gospodarki ściekowej 2. Tereny obsługi komunikacji
	1. Tereny trwałych użytków zielonych, zadrzewień, dolin rzecznych	1. Dopuszcza się zabudowę związaną z produkcją rolniczą na podstawie przepisów odrębnych
	1. Tereny rolne	1. Dopuszcza się zabudowę związaną z produkcją rolniczą na podstawie przepisów odrębnych

Załącznik Nr 2 do uchwały Nr XVI/31/2025

Rady Gminy Wielgomłyny

z dnia 31 lipca 2025 r.

Rozstrzygnięcie dotyczące sposobu realizacji inwestycji zapisanych w miejscowym planie zagospodarowania przestrzennego dla części działek nr ewid. 966/1 i 966/2 położonych w obrębie Niedośpielin, inwestycji z zakresu infrastruktury technicznej, które należą do zadań własnych gminy, oraz zasadach ich finansowania, zgodnie z przepisami o finansach publicznych

Zgodnie z art. 20 ust. 1 ustawy z dnia 27 marca 2003 r. o planowaniu i zagospodarowaniu przestrzennym (Dz. U. z 2024 r. poz. 1130, 1907 i 1940 oraz z 2025 r. poz. 680) i art. 67 ust. 3 pkt 2 ustawy z dnia 7 lipca 2023 r. o zmianie ustawy o planowaniu i zagospodarowaniu przestrzennym oraz niektórych innych ustaw (Dz. U. z 2023 r. poz. 1688 i 1824 oraz z 2025 r. poz. 527), określa się sposób realizacji inwestycji z zakresu infrastruktury technicznej, należących do zadań własnych gminy oraz zasady ich finansowania. Z ustaleń zawartych w uchwale wynika, że nie przewiduje się budowy inwestycji z zakresu infrastruktury technicznej, tj. dróg publicznych wraz z ich oświetleniem i powiązanych z nimi sieci wodociągowych i kanalizacji sanitarnej i deszczowej, należących do zadań własnych gminy zgodnie z art. 7 ust. 1 pkt 2 i 3 ustawy z dnia 8 marca 1990 r. o samorządzie gminnym (Dz. U. z 2024 r. poz. 1465, 1572, 1907 i 1940).

Załącznik Nr 3 do uchwały Nr XVI/31/2025

Rady Gminy Wielgomłyny

z dnia 31 lipca 2025 r.

Zalacznik3.gml

Dane przestrzenne, o których mowa w art. 67a ust. 3 i 5 ustawy z dnia 27 marca 2003 r. o planowaniu i zagospodarowaniu przestrzennym (j.t. Dz.U. z 2020 r. poz. 293 z późn. zm.) ujawnione zostaną po kliknięciu w ikonę