



# DZIENNIK URZĘDOWY

## WOJEWÓDZTWA ŁÓDZKIEGO

---

Łódź, dnia 30 grudnia 2025 r.

Poz. 11936

### UCHWAŁA NR XXXIII/204/25 RADY MIASTA KUTNO

z dnia 16 grudnia 2025 r.

#### w sprawie nadania nazw ulicom w mieście Kutnie

Na podstawie art.18 ust.2 pkt 13 ustawy z dnia 8 marca 1990 r. o samorządzie gminnym (Dz.U. z 2025 r. poz. 1153 i 1436), Rada Miasta Kutno uchwala, co następuje:

§ 1. 1. Ulicy biegnącej prostopadle do ulicy Janiny Porazińskiej, oznaczonej w operacie ewidencji gruntów i budynków jako dz. nr ewid. 170/54 i 170/91, stanowiącej własność gminy Miasto Kutno, położonej w obrębie 0001 Raszew-Piaski w Kutnie, zaznaczonej kolorem zielonym na mapie stanowiącej załącznik nr 1 do niniejszej uchwały, nadaje się nazwę **Marii Kownackiej**.

2. Ulicy biegnącej prostopadle do ulicy Jana Karskiego, oznaczonej w operacie ewidencji gruntów i budynków jako dz. nr ewid. 1074/11 i 1074/14, stanowiącej własność gminy Miasto Kutno, położonej w obrębie 0004 Kościuszków w Kutnie, zaznaczonej kolorem żółtym na mapie stanowiącej załącznik nr 2 do niniejszej uchwały, nadaje się nazwę **Jana Nowaka Jeziorańskiego**.

3. Ulicy biegnącej od ulicy Kasztanowej oznaczonej w operacie ewidencji gruntów i budynków jako dz. nr ewid. 25/3, 24/11, 4/13, 16/6, stanowiącej własność gminy Miasto Kutno, położonej w obrębie 0004 Kościuszków w Kutnie, zaznaczonej kolorem żółtym na mapie stanowiącej załącznik nr 3 do niniejszej uchwały, nadaje się nazwę **General Elżbiety Zawackiej**.

4. Ulicy biegnącej od ulicy Kasztanowej, oznaczonej w operacie ewidencji gruntów i budynków jako dz. nr ewid. 26/11, 24/6, 19/9 oraz część dz. nr ewid. 4/12, stanowiącej własność gminy Miasto Kutno, położonej w obrębie 0004 Kościuszków w Kutnie, zaznaczonej kolorem zielonym na mapie stanowiącej załącznik nr 3 do niniejszej uchwały, nadaje się nazwę **Stanisława Andrzejewskiego**.

5. Ulicy biegnącej w kierunku południowym od projektowanej ulicy General Elżbiety Zawackiej do projektowanej ulicy Stanisława Andrzejewskiego, oznaczonej w operacie ewidencji gruntów i budynków jako dz. nr ewid. 16/7 oraz część dz. nr ewid. 4/12, stanowiącej własność Gminy Miasto Kutno, położonej w obrębie 0004 Kościuszków w Kutnie, zaznaczonej kolorem niebieskim na mapie stanowiącej załącznik nr 3 do niniejszej uchwały, nadaje się nazwę **Czesława Śniecia**.

6. Ulicy biegnącej od ul. Kościuszki oznaczonej w operacie ewidencji gruntów i budynków jako dz. nr ewid. 1018/6, 1018/8, 1002/10, 1018/5, 1017/8, stanowiącej własność Gminy Miasto Kutno, położonej w obrębie 0004 Kościuszków w Kutnie, zaznaczonej kolorem niebieskim na mapie stanowiącej załącznik nr 4 do niniejszej uchwały, nadaje się nazwę **Władysława Bartoszewskiego**.

7. Ulicy biegnącej w kierunku północno-zachodnim od projektowanej ulicy Władysława Bartoszewskiego, oznaczonej w operacie ewidencji gruntów i budynków jako dz. nr ewid. 1002/12, stanowiącej własność gminy Miasto Kutno, położonej w obrębie 0004 Kościuszków w Kutnie, zaznaczonej kolorem żółtym na mapie stanowiącej załącznik nr 4 do niniejszej uchwały, nadaje się nazwę **Aleksandra Kamińskiego**.

8. Ulicy biegnącej w kierunku południowym od ulicy Oskara Kolberga, oznaczonej w operacie ewidencji gruntów i budynków jako dz. nr ewid. 1089/6 i 1095/3, stanowiącej własność gminy Miasto Kutno, położonej w obrębie 0005 Śródmieście w Kutnie, zaznaczonej kolorem zielonym na mapie stanowiącej załącznik nr 5 do niniejszej uchwały, nadaje się nazwę **Michała Ogińskiego**.

9. Ulicy biegnącej w kierunku południowym od ulicy Oskara Kolberga, oznaczonej w operacie ewidencji gruntów i budynków jako dz. nr 1089/3, stanowiącej własność gminy Miasto Kutno, położonej w obrębie 0005 Śródmieście w Kutnie, zaznaczonej kolorem różowym na mapie stanowiącej załącznik nr 5 do niniejszej uchwały, nadaje się nazwę **Ludwika Płosajkiewicza**.

10. Ulicy biegnącej w kierunku północnym od ulicy Oskara Kolberga, oznaczonej w operacie ewidencji gruntów i budynków jako dz. nr 1086/12, stanowiącej własność gminy Miasto Kutno, położonej w obrębie 0005 Śródmieście w Kutnie, zaznaczonej kolorem żółtym na mapie stanowiącej załącznik nr 5 do niniejszej uchwały, nadaje się nazwę **Witolda Lutosławskiego**.

11. Ulicy biegnącej w kierunku południowo-wschodnim od ulicy Benedykta Korczyńskiego do ulicy Olgi Boznańskiej, oznaczonej w operacie ewidencji gruntów i budynków jako dz. nr 765/1, 765/2, 766/2, 773/48, 775/36, 787/11, stanowiącej własność gminy Miasto Kutno, położonej w obrębie 0006 Łąkoszyn w Kutnie, zaznaczonej kolorem różowym na mapie stanowiącej załącznik nr 6 do niniejszej uchwały, nadaje się nazwę **Tamary Lempickiej**.

§ 2. Wykonanie uchwały powierza się Prezydentowi Miasta Kutno.

§ 3. Uchwała wchodzi w życie po upływie 14 dni od dnia ogłoszenia w Dzienniku Urzędowym Województwa Łódzkiego.

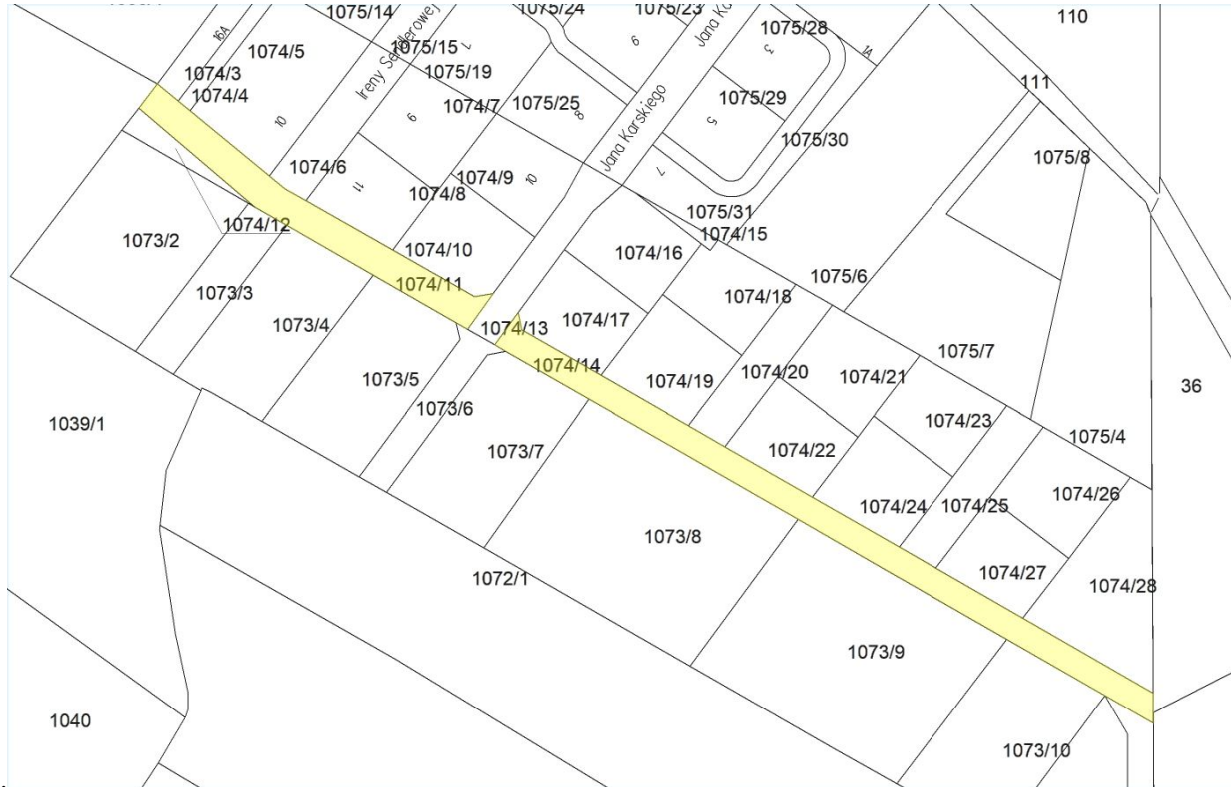
Przewodniczący Rady

**Paweł Markiewicz**

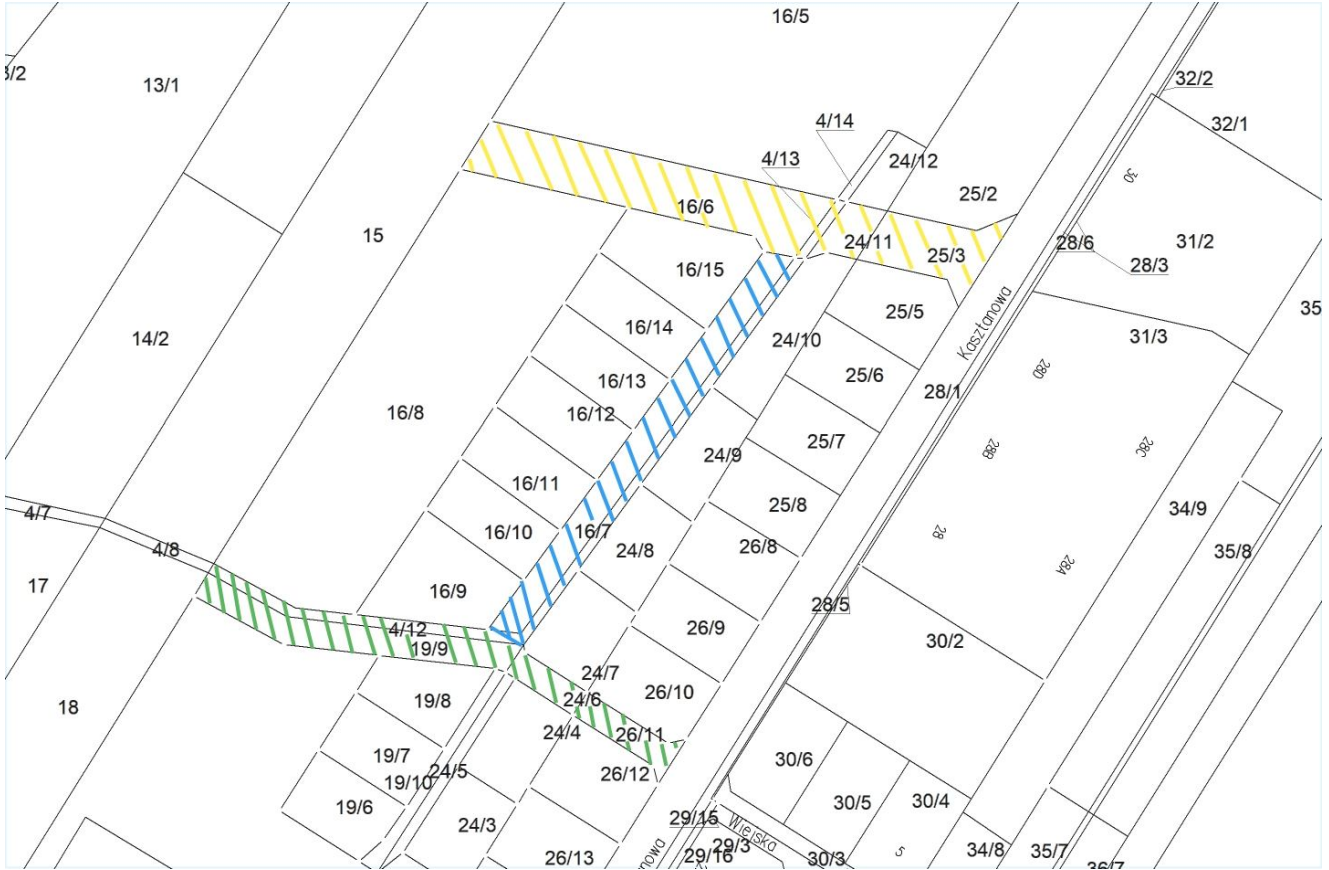
Załącznik nr 1 do uchwały nr XXXIII/204/25  
Rady Miasta Kutno  
z dnia 16 grudnia 2025 r.



Załącznik nr 2 do uchwały nr XXXIII/204/25  
Rady Miasta Kutno  
z dnia 16 grudnia 2025 r..

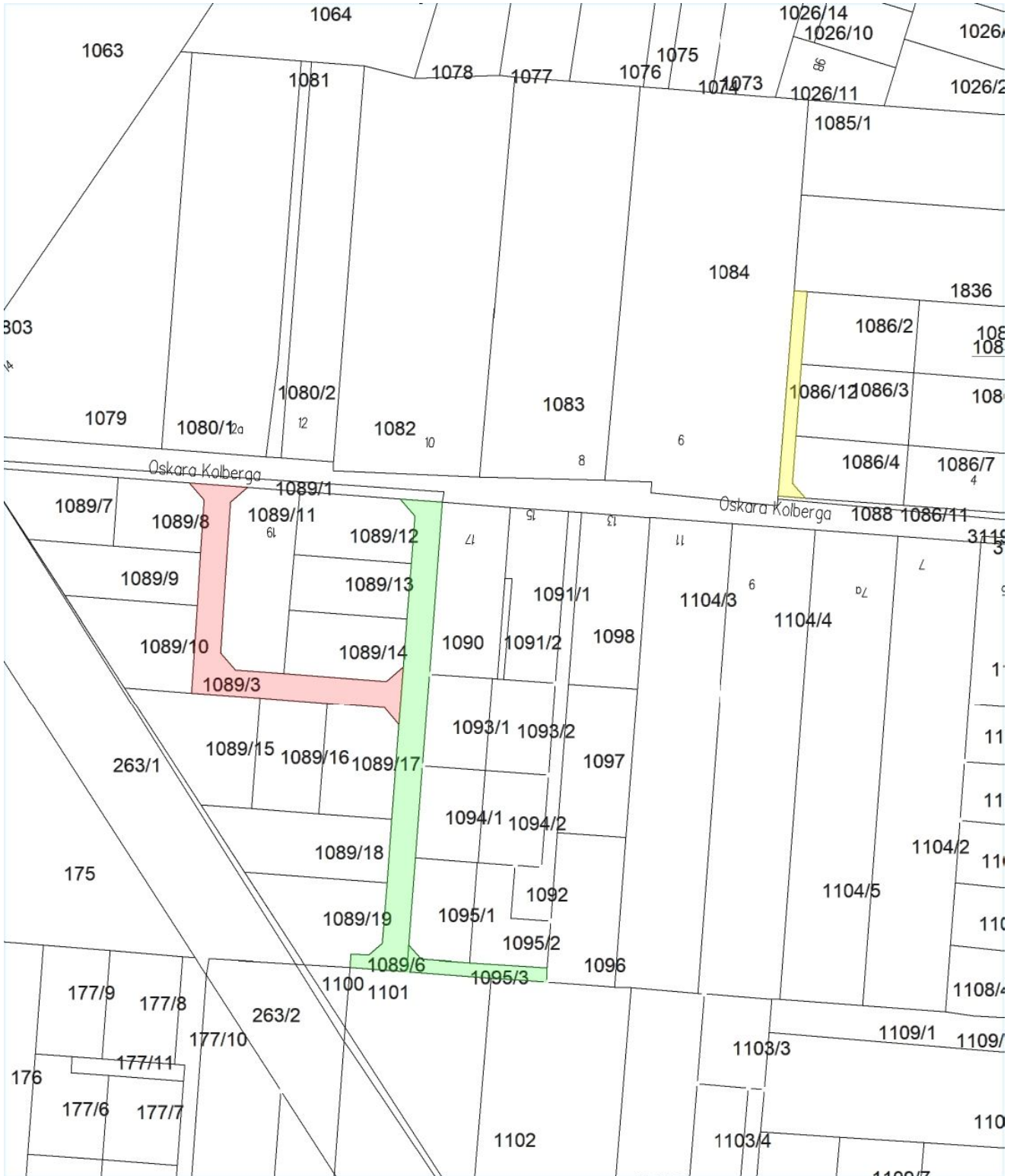


Załącznik nr 3 do uchwały nr XXXIII/204/25  
Rady Miasta Kutno  
z dnia 16 grudnia 2025 r.





Załącznik nr 5 do uchwały nr XXXIII/204/25  
Rady Miasta Kutno  
z dnia 16 grudnia 2025 r.



Załącznik nr 6 do uchwały nr XXXIII/204/25  
Rady Miasta Kutno  
z dnia 16 grudnia 2025 r.

