DZIENNIK URZĘDOWY
WOJEWÓDZTWA ŁÓDZKIEGO

Łódź, dnia 13 kwietnia 2026 r.

Poz. 2876

Podpisany przez:
Aleksandra Brochocka
Data: 13.04.2026 13:36:59

UCHWAŁA NR XXV/139/2026
RADY MIASTA I GMINY BOLIMÓW

z dnia 30 marca 2026 r.

w sprawie wyznaczenia obszaru zdegradowanego i obszaru rewitalizacji

Na podstawie art. 18 ust. 2 pkt 15 ustawy z dnia 8 marca 1990 r. o samorządzie gminnym (Dz. U. z 2025 r. poz. 1153) w związku z art. 8 ust. 1, art. 9 ust. 1, art. 10 ust. 2, art. 11 ust. 4 i art. 13 ustawy z dnia 9 października 2015 r. o rewitalizacji (Dz. U. z 2024 r. poz. 278) Rada Miasta i Gminy Bolimów uchwala, co następuje:

§ 1. 1. Wyznacza się obszar zdegradowany i obszar rewitalizacji Gminy Bolimów, którego granice przedstawiają mapy sporządzone z wykorzystaniem treści mapy zasadniczej w skali 1:5000.

2. Mapy obszarów stanowią załącznik numer 1 oraz 2 do niniejszej uchwały, przy czym załącznik numer 2 składa się z arkuszy ponumerowanych od 1 do 6.

3. Obszar zdegradowany i obszar rewitalizacji zostały wyznaczone w oparciu o diagnozę służącą wyznaczeniu obszaru zdegradowanego i obszaru rewitalizacji w Gminie Bolimów.

§ 2. Wykonanie uchwały powierza się Burmistrzowi Miasta i Gminy Bolimów.

§ 3. Uchwała wchodzi w życie po upływie 14 dni od dnia ogłoszenia w Dzienniku Urzędowym Województwa Łódzkiego.

Przewodniczący Rady Miasta
i Gminy Bolimów

Wiktor Tarmanowski

Załącznik nr 1 do uchwały nr XXV/139/2026
Rady Miasta i Gminy Bolimów
z dnia 30 marca 2026 r.

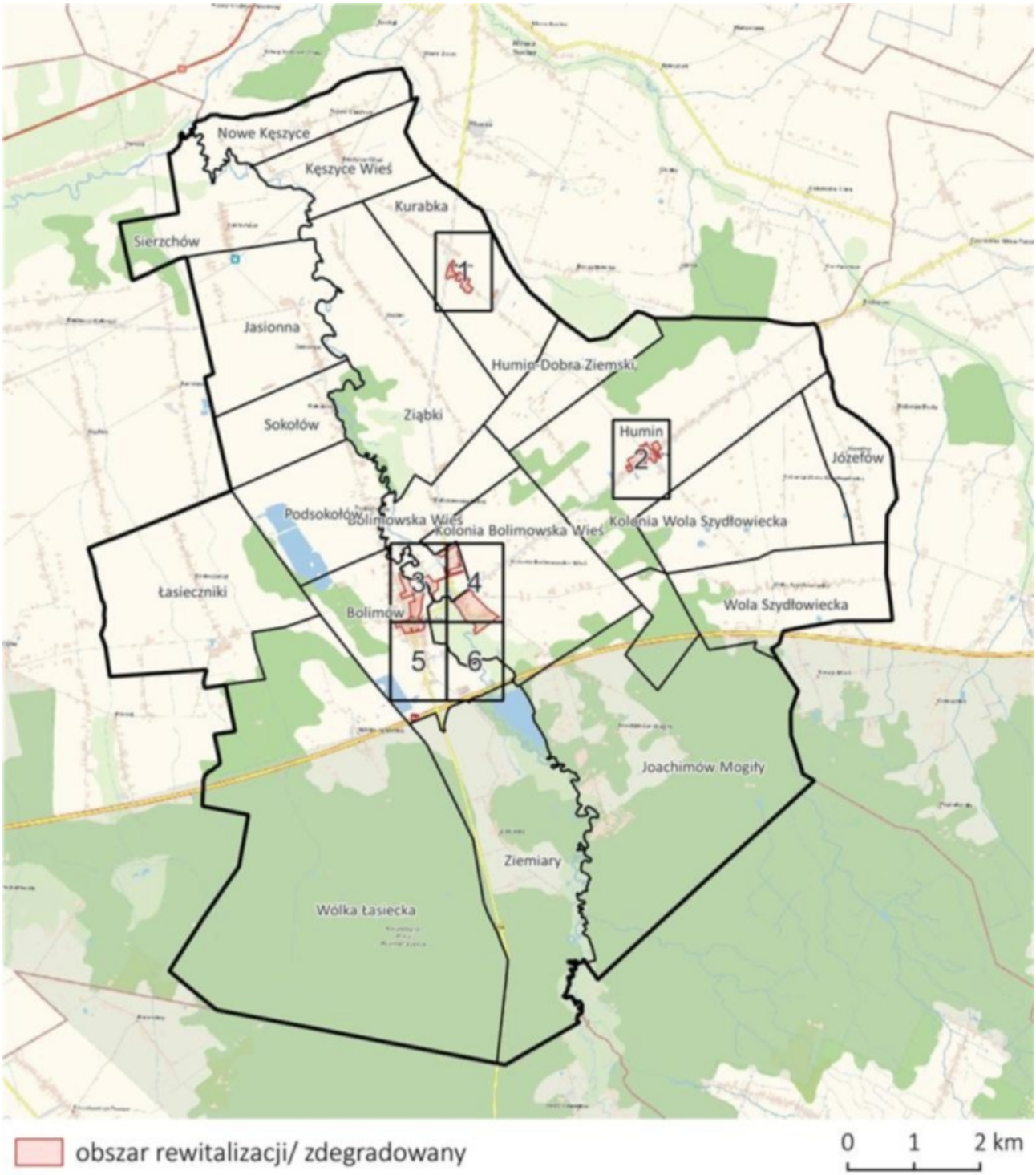

Załącznik nr 2 do uchwały nr XXV/139/2026
Rady Miasta i Gminy Bolimów
z dnia 30 marca 2026 r.

Arkusz 1 obszar rewitalizacji/ zdegradowany 1:5000 0 100 m

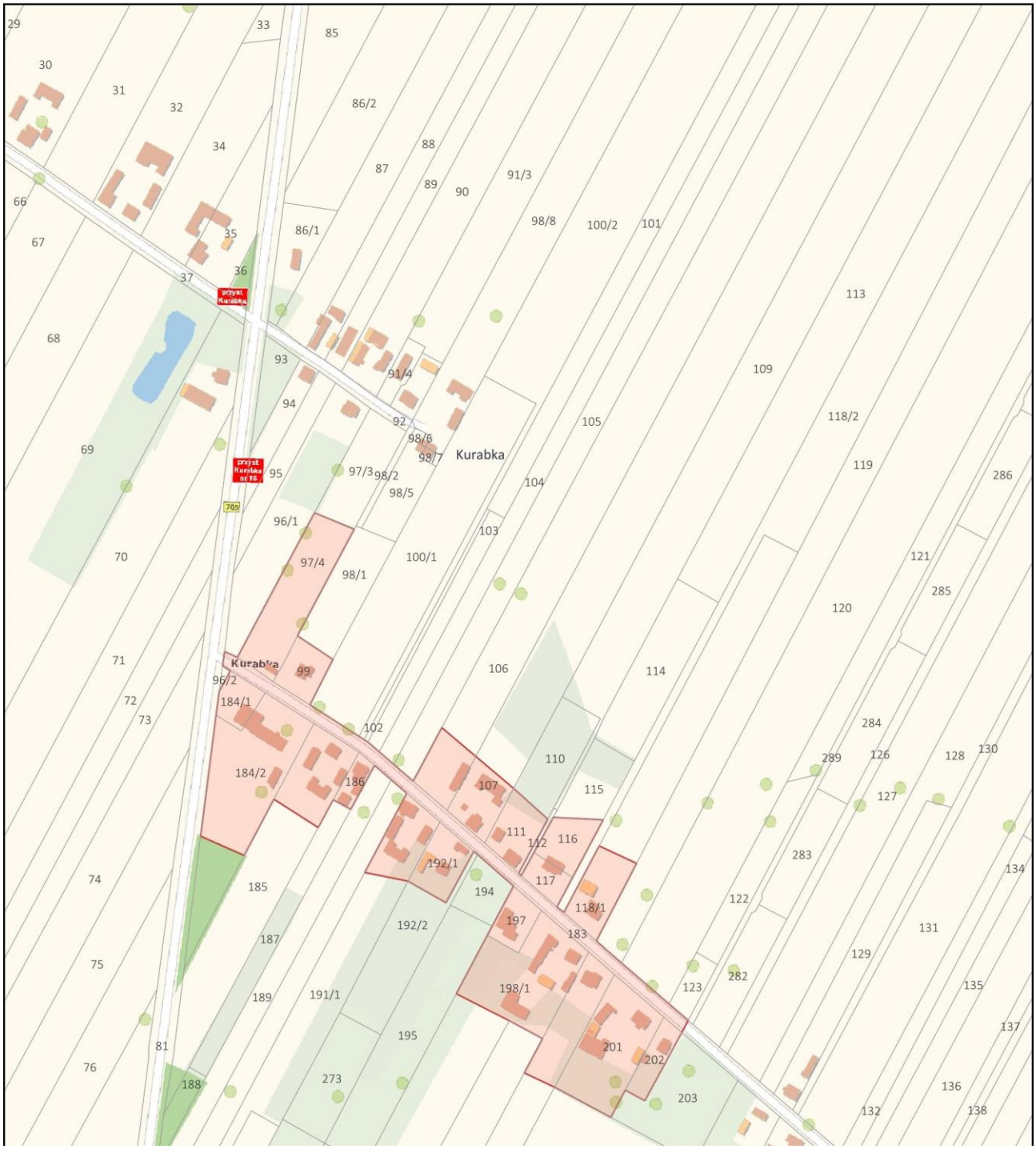

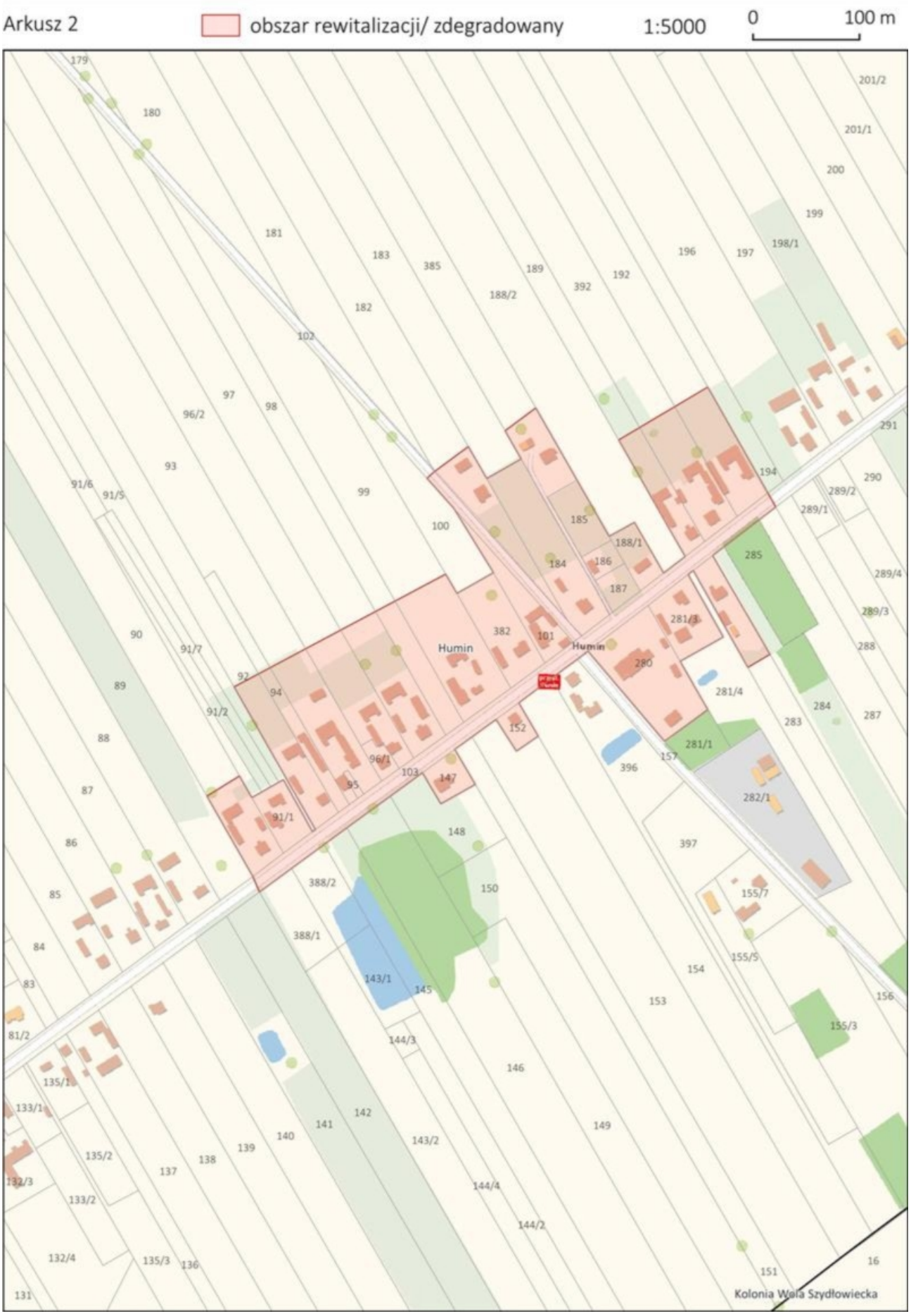
Arkusz 2
obszar rewitalizacji/ zdegradowany
1:5000
0
100 m
Humin
Humin
Kolonia Wola Szydłowiecka

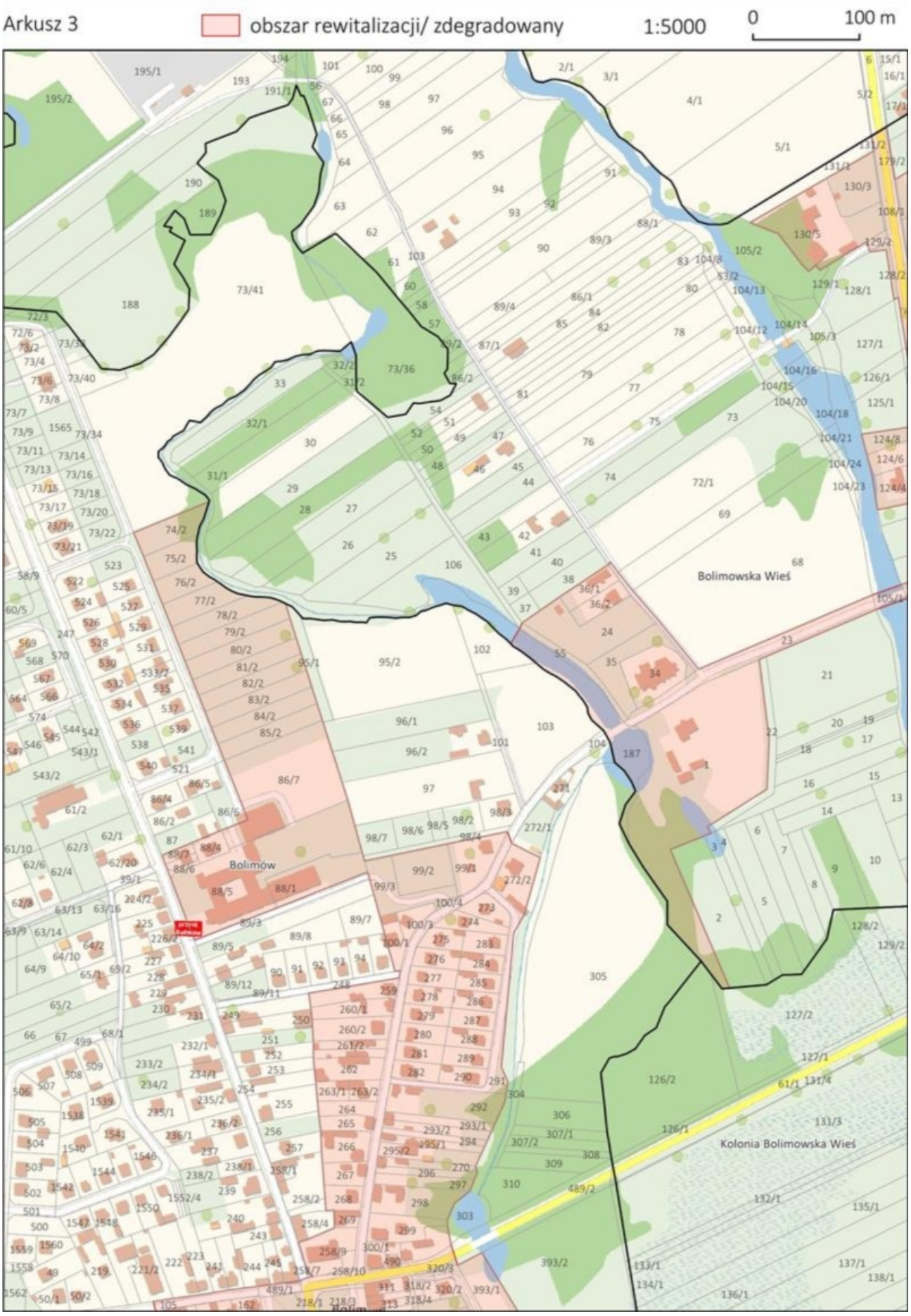
Arkusz 3
obszar rewitalizacji/ zdegradowany
1:5000
0
100 m
Bolimowska Wieś
Bolimów
Kolonia Bolimowska Wieś

Arkusz 4
obszar rewitalizacji/ zdegradowany
1:5000
0
100 m
Bolimowska-Wieś
Kolonia Bolimowska Wieś

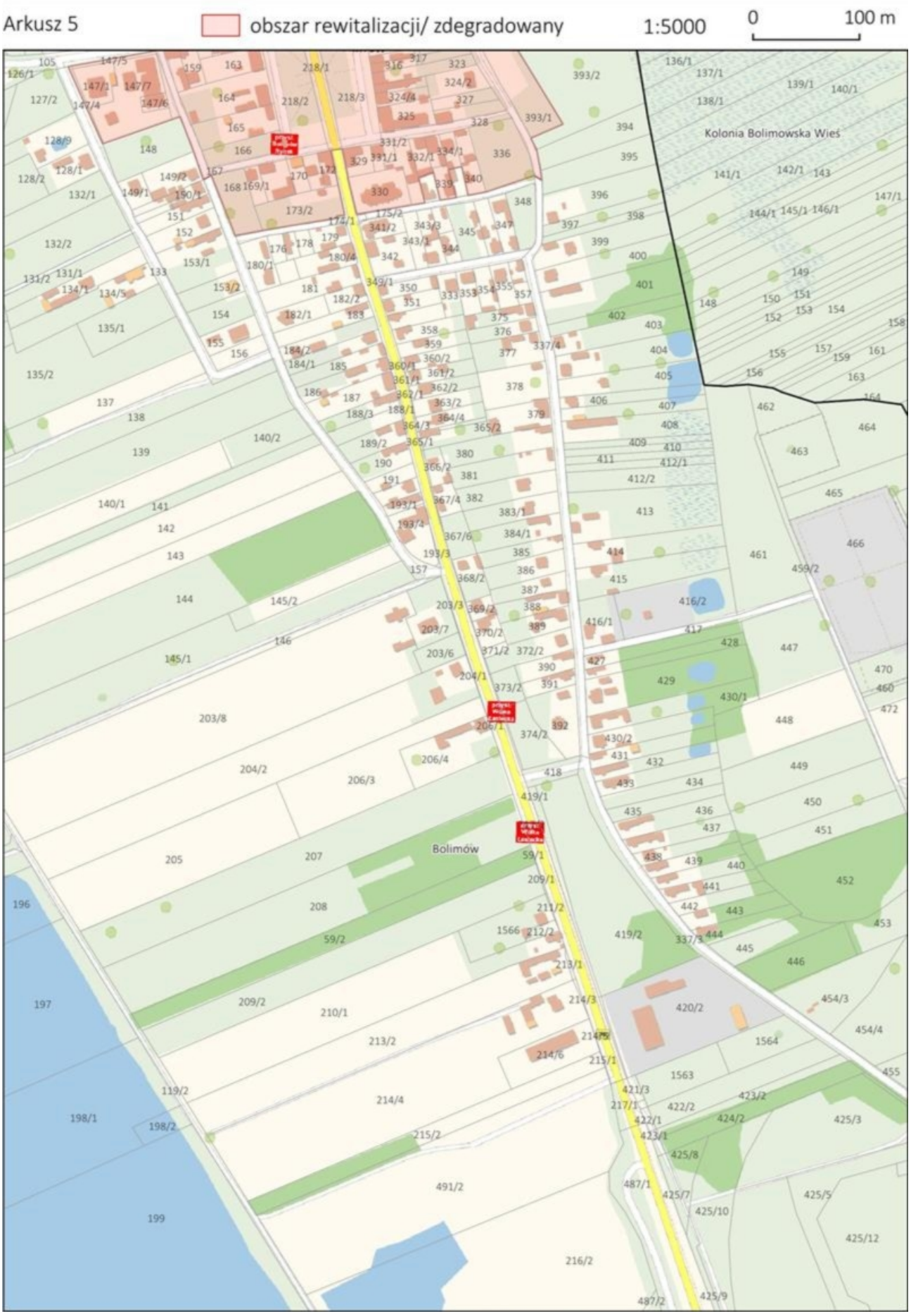
Arkusz 5
obszar rewitalizacji/ zdegradowany
1:5000
0
100 m
Kolonia Bolimowska Wieś
Bolimów

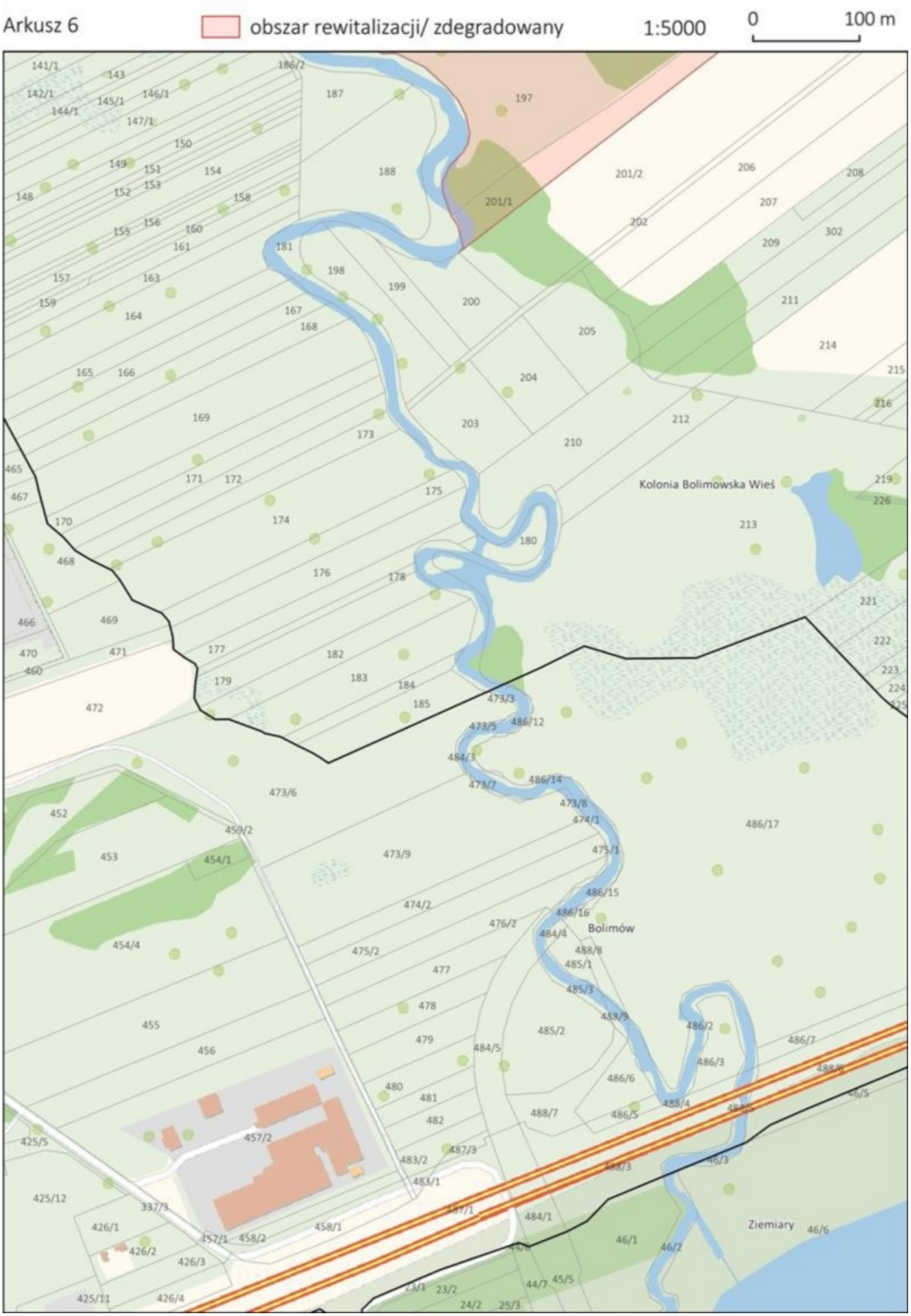
Arkusz 6
obszar rewitalizacji/ zdegradowany
1:5000
0
100 m
Kolonia Bolimowska Wieś
Bolimów
Ziemiary