



DZIENNIK URZĘDOWY

WOJEWÓDZTWA ŁÓDZKIEGO

Łódź, dnia 11 marca 2026 r.

Poz. 2080

UCHWAŁA NR XXII/129/26 RADY GMINY W GIDLACH

z dnia 25 lutego 2026 r.

w sprawie pomników przyrody na terenie Gminy Gidle

Na podstawie art. 7 ust. 1 i art. 18 ust. 2 pkt 15 ustawy z dnia 8 marca 1990 r. o samorządzie gminnym (Dz. U. z 2025 r. poz. 1153, poz. 1436) oraz art. 44 ust. 1, ust. 2,3,3a i art. 45 ust. 1 ustawy z dnia 16 kwietnia 2004 r. o ochronie przyrody (Dz. U. z 2026r. poz. 13), po uzgodnieniu z Regionalnym Dyrektorem Ochrony Środowiska w Łodzi postanowieniem z dnia 9 stycznia 2026 roku znak: WPN.623.80.2025.ŁSi **uchwala się, co następuje:**

§ 1. 1. Do pomników przyrody na terenie Gminy Gidle należą:

- 1) Dąb szypułkowy "Dąb Niepodległości" (*Quercus robur*) - 1 szt. na terenie rynku w Gidlach;
- 2) Dąb szypułkowy "Dąb Wolności" (*Quercus robur*) - 1 szt. na terenie rynku w Pławnie;
- 3) Dąb szypułkowy "Dąb Dyzio" (*Quercus robur*) - 1 szt. na terenie działki prywatnej w Borkach;
- 4) Cis pospolity (*Taxus baccata*) - 1 szt. na placu przy budynku Nadleśnictwa Gidle z/s w Niesulowie;
- 5) Klon jawor (*Acer pseudoplatanus*) - 1 szt. na placu przy zabytkowym Kościele pw. św. Marii Magdaleny w Gidlach;
- 6) Jesion wyniosły (*Fraxinus excelsior*) - 1 szt. oraz lipa drobnolistna (*Tilia cordata*) - 1 szt. na terenie Domu Pomocy Społecznej AGAMED w Pławnie (d. Szpital Rejonowy w Radomsku);
- 7) Sosna pospolita "Sosna na rozdrożu" (*Pinus sylvestris*) - 1 szt. w pasie drogowym DW784 w miejscowości Ciężkowice, na granicy z miejscowością Wojnowice.

2. Dane dendrometryczne i dendrochronologiczne oraz dokładne położenie każdego z pomników przyrody, o których mowa w ust. 1 określa załącznik nr 1 do uchwały.

3. Dokumentację fotograficzną oraz mapy przedstawiające położenie każdego z pomników przyrody, o których mowa w ust. 1 określa załącznik nr 2 do uchwały.

4. Znosi się status pomników przyrody w obrębie pomnika wieloobektowego w Pławnie na terenie Domu Pomocy Społecznej AGAMED wobec następujących drzew będących elementami pomnika przyrody na mocy Rozporządzenia Nr 4/96 Wojewody Częstochowskiego z dnia 6 lutego 1996 r. zmieniającego rozporządzenie w sprawie uznania za pomni przyrody (Dz. Urz. Woj. Częstochowskiego, dn. 14.02.1996 r. Nr 2, poz. 132):

- 1) Klon zwyczajny (*Acer platanoides*) - 1 szt.;
- 2) Buk zwyczajny (*Fagus sylvatica*) - 1 szt.;
- 3) Robinia akacja (*Robinia pseudoacacia*) - 1 szt.;
- 4) Cis pospolity (*Taxus baccata*) - 1 szt.

5. Wymienione w ust. 4 drzewa nie istnieją w terenie.

§ 2. Nadaje się nazwę "Jawor św. Marii Magdaleny" istniejącemu pomnikowi przyrody - Klonowi jaworowi (*Acer pseudoplatanus*), o obwodzie pnia 386 cm, zlokalizowanemu na placu przy zabytkowym Kościele pw. ś. Marii Magdaleny w Gidlach.

§ 3. Szczególnym celem ochrony pomników przyrody, o których mowa w §1 ust. 1 jest zachowanie wartości przyrodniczych, krajobrazowych, naukowych i kulturowych.

§ 4. 1. W stosunku do pomników przyrody, o których mowa w §1 ust. 1, zakazuje się:

- 1) niszczenia, uszkodzenia lub przekształcania obiektu;
- 2) wykonywania prac ziemnych trwale zniekształcających rzeźbę terenu, z wyjątkiem prac związanych z zabezpieczeniem przeciwsztorowym lub przeciwpowodziowym albo budową, odbudową, utrzymywaniem, remontem lub naprawą urządzeń wodnych;
- 3) uszkodzenia i zanieczyszczenia gleby;
- 4) dokonywania zmian stosunków wodnych, jeżeli zmiany te nie służą ochronie przyrody albo racjonalnej gospodarce rolnej, leśnej, wodnej lub rybackiej;
- 5) umieszczania tablic reklamowych.

§ 5. 1. W stosunku do pomników przyrody, o których mowa w §1, w ramach ochrony czynnej, ustala się możliwość wykonania następujących prac:

- 1) niezbędne cięcia pielęgnacyjne, w szczególności fitosanitarne, prześwietlające i korekcyjne;
- 2) cięcia techniczne, w przypadku zaistniałej konieczności;
- 3) zabiegi z zakresu chirurgii drzew i leczenie uszkodzeń;
- 4) zabezpieczenia pnia i korony;
- 5) zabezpieczenia ubytków i ran;
- 6) zabiegi w strefie korzeniowej, w szczególności napowietrzanie i nawożenie;
- 7) badania i przeglądy diagnostyczne;
- 8) zakres i warunki wykonywania tych zabiegów wymaga dodatkowego uzgodnienia z organem ustanawiającym te formę ochrony.

2. zabiegi pielęgnacyjne wykonywane z obrębie pomnika przyrody nie mogą powodować utraty jego walorów przyrodniczych. Przy wykonywaniu cięć należy dążyć do zachowania naturalnego pokroju drzewa. Zabiegi powinny być wykonywane wyłącznie przez osoby posiadające uprawnienia do prac przy drzewach zabytkowych. Zabiegi powinny być wykonywane w odpowiednim dla gatunku drzewa terminie.

§ 6. Pomniki przyrody wymienione w:

1. §1ust.1 pkt 1, 2 zostały ustanowione na podstawie Uchwały Nr XXXVIII/235/06 Rady Gminy w Gidlach z dnia 31 sierpnia 2006 r. w sprawie uznania za pomniki przyrody (Dziennik Urz. Woj. Łódzkiego z dn. 02.10.2006 r. Nr 336, poz. 2578).

2. §1ust.1 pkt 3 został ustanowiony na podstawie Uchwały Nr XXX/189/05 Rady Gminy w Gidlach z dnia 20 października 2005 r. w sprawie uznania za pomnik przyrody (Dziennik Urz. Woj. Łódzkiego z dn. 18.11.2005 r. Nr 335, poz. 3044).

3. §1 ust. 1 pkt 4, 5, 6 zostały ustanowione na podstawie Rozporządzenia Wojewody Częstochowskiego Nr 4/96 z dnia 06.02. 1996 r. w sprawie zmiany rozporządzenia dotyczącego uznania za pomniki przyrody (Dz. Urz. Woj. Częstochowskiego z dn. 14.02.1996 r. Nr 2 poz. 132).

4. §1 ust. 1 pkt 7 został ustanowiony na podstawie Uchwały Nr LXXXVI/460/23 Rady Gminy w Gidlach z dnia 7 listopada 2023 r. w sprawie ustanowienia pomnika przyrody (Dz. Urz. Woj. Łódzkiego z 2023 r. poz. 9668).

§ 7. Nadzór nad pomnikami przyrody sprawuje Wójt Gminy Gidle.

§ 8. Wykonanie uchwały powierza się Wójtowi Gminy Gidle.

§ 9. Niniejsza uchwała zastępuje dotychczasowe akty prawne, w związku z powyższym tracą moc uchwały wcześniej obowiązujące tj.:

- 1) Uchwała Nr XXXVIII/235/06 Rady Gminy w Gidlach z dnia 31 sierpnia 2006 r. w sprawie uznania za pomnik przyrody (Dz.Urz.Woj. Łódzkiego z dn. 02.10.2006 r. Nr 336, poz. 2578),
- 2) Uchwała Nr XXX/189/05 Rady Gminy w Gidlach z dnia 20 października 2005 r. w sprawie uznania za pomnik przyrody (Dz.Urz. Woj. Łódzkiego z dn. 18.11.2005 r. Nr 335, poz. 3044),
- 3) Uchwała Nr LXXVI/460/23 Rady Gminy w Gidlach z dnia 7 listopada 2023 r. w sprawie ustanowienia pomnika przyrody (Dz. Urz. Woj. Łódzkiego z 2023 r. poz. 9668).

§ 10. Rozporządzenie Wojewody Częstochowskiego Nr 4/96 z dnia 06.02.1996 r. w sprawie zmiany rozporządzenia dotyczącego uznania za pomniki przyrody (Dz. Urz. Woj. Częstochowskiego z dnia 14.02.1996 r. Nr 2, poz. 132) utraciło moc zgodnie z art. 11 ustawy z dnia 7 grudnia 2000 r. o zmianie ustawy o ochronie przyrody (Dz. U. z 2001 r. poz. 21), akty prawne dotyczące form ochrony przyrody, wydane na podstawie ustawy z dnia 16 października 1991 r. o ochronie przyrody (Dz. U. z 2001 r. Nr 99, poz. 1079 ze zm.) przestały obowiązywać z mocy prawa z dniem 3 sierpnia 2001 r.

§ 11. Uchwała wchodzi w życie po upływie 14 dni od ogłoszenia w Dzienniku Urzędowym Województwa Łódzkiego.

Przewodniczący Rady Gminy
w Gidlach

Leszek Kucharski

Załącznik Nr 1 do uchwały Nr XXII/129/26
Rady Gminy w Gidlach
z dnia 25 lutego 2026 r.

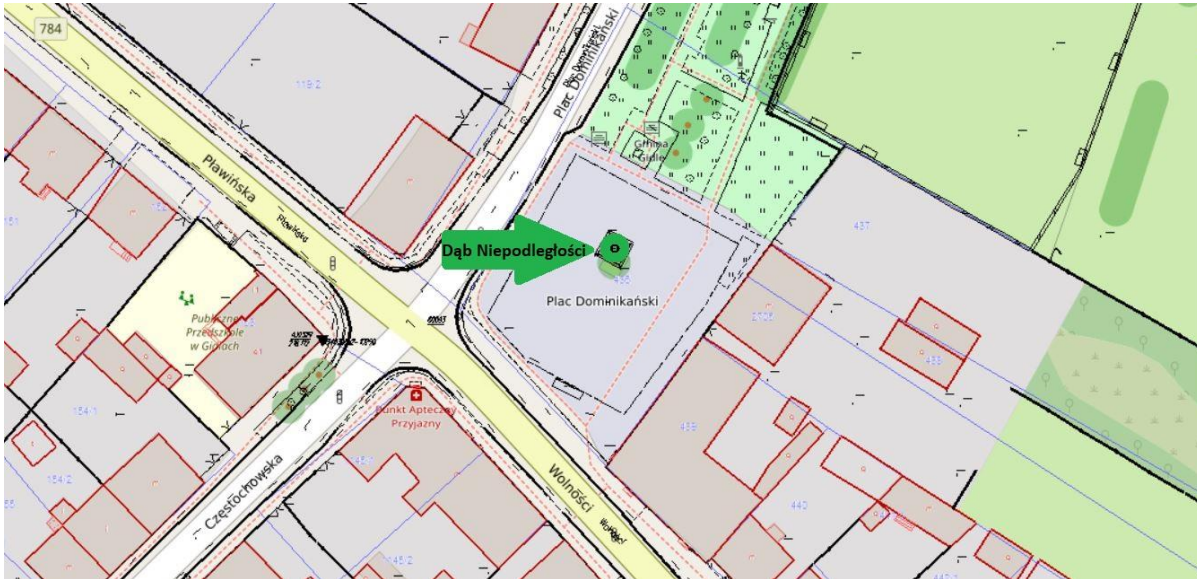
Wykaz pomników przyrody na terenie Gminy Gidle

l.p.	Obiekt poddany ochronie	Nazwa pomnika przyrody	Dane pomiarowe			położenie		podstawa prawna posiadania statusu
			Wysokość (m)	Obwód pnia na wysokości pierśnicy (cm)	rok pochodzenia (na podstawie badań świdrem Presslera)	Współrzędne geograficzne	lokalizacja	
1	Dąb szypułkowy	Dąb Niepodległości	24	392	1918	50°57'50.7"N 19°28'6.7"E	Dz. nr ewid. 436 – obręb Gidle	Ustanowiono na podstawie Uchwały Nr XXXVIII/235/06 Rady Gminy w Gidlach z dnia 31 sierpnia 2006 r. w sprawie uznania za pomniki przyrody, Dz Urz Woj. Łódzkiego z dn. 02.10.2006 r. Nr336 poz. 2578.
2	Dąb szypułkowy	Dąb Wolności	25	370	1918	50°58'38.2"N 19°27'17.9"E	Dz. nr ewid. 2263/1 – obręb Pławno	
3	Dąb szypułkowy	Dąb Dyzio	20	309	1938	50°59'24.6"N 19°24'31.6"E	Dz. nr ewid. – 509 obręb Gowarzędów. Nadleśnictwo Gidle, Leśnictwo Zielonka	Ustanowiono na podstawie Uchwały Nr XXX/189/05 Rady Gminy w Gidlach z dnia 20 października 2005 r. w sprawie uznania za pomnik przyrody, (Dz. Urz. Woj. Łódzkiego Nr 335, poz. 3044).
4	Cis pospolity	---	10	176	1873	50°58'41.6"N 19°29'5.0"E	Dz. nr ewid. – 3527/2 obręb Gidle. Na placu przy budynku Nadleśnictwa Gidle, Leśnictwo Niesulów	Ustanowiono na podstawie Rozporządzenia Wojewody Częstochowskiego z dnia 6.02.1996r. w sprawie zmiany rozporządzenia dotyczącego uznania za pomniki przyrody (Dz. Urz. Woj. Częstochowskiego z dn. 14.02.1996r. Nr 2 poz. 132).
5	Klon jawor	Jawor św. Marii Magdaleny	24	386	1780	50°57'47.8"N 19°27'58.9"E	Dz. nr ewid. – 3449/3 obręb Gidle. Przy kościele pw. św. Marii Magdaleny w Gidlach	
6	Jesion wyniosły, Lipa drobnolistna	---	27 26	476 402	1832 1886	50°58'53.5"N 19°27'27.0"E 50°58'52.3"N 19°27'20.2"E	Dz. nr ewid. – 2629/1 obręb Pławno. Park przy DPS AGAMED (d. Szpital Rejonowy)	
7	Sosna pospolita	Sosna na rozdrożu	14	440	1725	50°56'23.7"N 19°31'21.0"E	Dz. nr ewid. – 420/1 obręb Ciężkowice. W pasie drogowym DW784	Ustanowiono na podstawie Uchwały Nr LXXVI/460/23 Rady Gminy w Gidlach z dnia 7 listopada 2023r. w sprawie ustanowienia pomnika przyrody (Dz. Urz. Woj. Łódzkiego z 2023r. poz. 9668).

Załącznik Nr 2 do uchwały Nr XXII/129/26
Rady Gminy w Gidlach
z dnia 25 lutego 2026 r.

Lokalizacje i dokumentacja zdjęciowa pomników przyrody na terenie Gminy Gidle

1) Dąb szypułkowy „Dąb Niepodległości” (*Quercus robur*) - 1 szt. na terenie rynku w Gidlach;



Dąb posadzony przez uczniów gidelskiej szkoły 30 marca 1919 r. w celu upamiętnienia pierwszej niedzieli wiosennej w wolnej Polsce. Rośnie w centrum Placu Dominikańskiego pełniąc funkcję rynku i parkingu. Pień w 1986 r. został spalony wskutek pożaru znajdującego się pod dębem straganu. Obecnie rana została już w pełni zregenerowana bez uszczerbku w tkankach wewnętrznych.

2) Dąb szypułkowy „Dąb Wolności” (*Quercus robur*) - 1 szt. na terenie rynku w Pławnie;



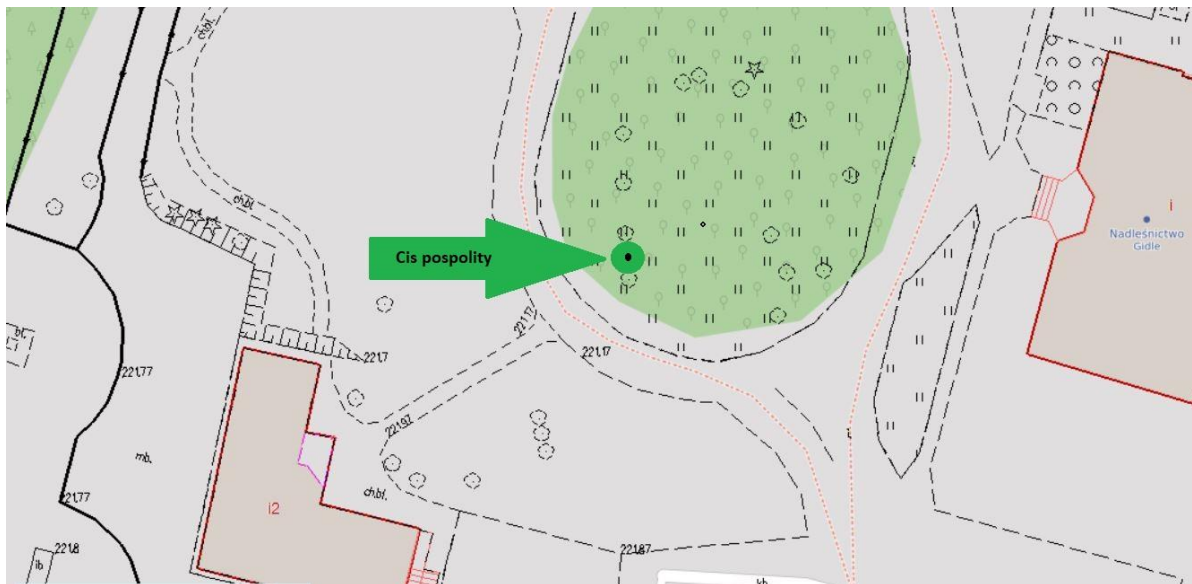
Dąb posadzony w 1919 r. przez Janinę Michnicką wraz z mieszkańcami Pławna w związku z odyskaniem niepodległości przez Polskę w 1918 roku. Rośnie w centrum Placu Wolności pełniącego funkcję rynku.

3) Dąb szypułkowy „Dąb Dyzio” (*Quercus robur*) - 1 szt. na terenie działki prywatnej w Borkach;



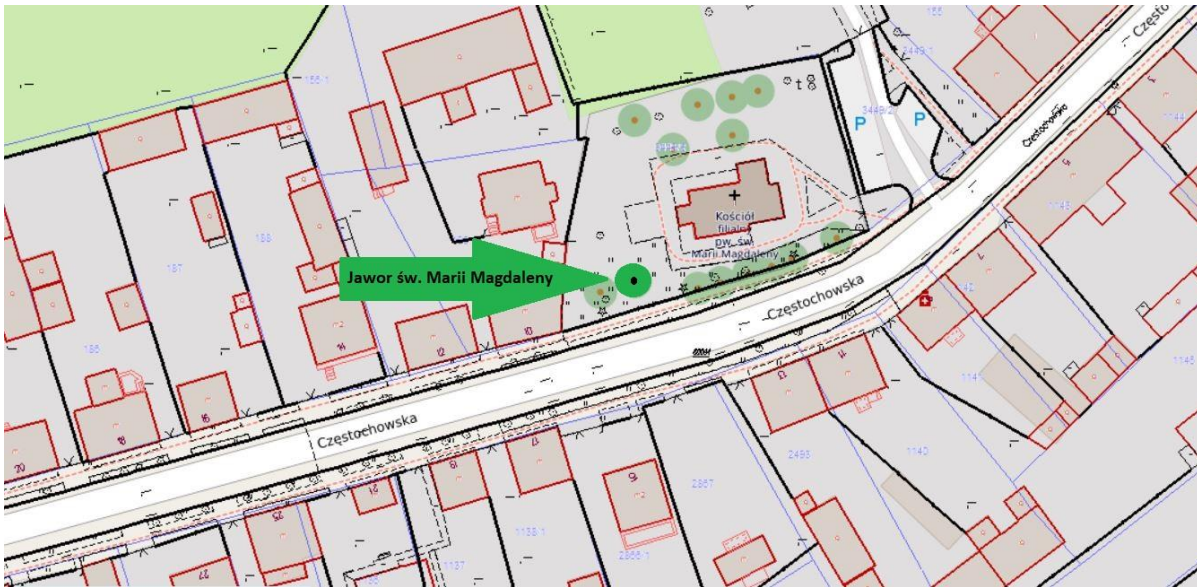
Dąb rosnący na prywatnej posesji, ustanowiony pomnikiem przyrody na wniosek właściciela Pawła Kleszczewskiego. Rozpiętość korony okazu przekracza 25 metrów. Pod dębem odpoczywał znany radomszczański chirurg Dyzman Krasoń - prezes Towarzystwa Przyjaciół Miasta Radomska w latach 1985-1990. Nazwa własna dębu pochodzi od jego imienia. Drzewo brało udział w plebiscycie "Drzewo Roku 2014". Aktualnym właścicielem działki, na której rośnie Dyzio jest Tomasz Gałązka. Pień i konary dębu są porośnięte bluszczem.

4) Cis pospolity (*Taxus baccata*) - 1 szt. na placu przy budynku Nadleśnictwa Gidle z/s w Niesulowie;



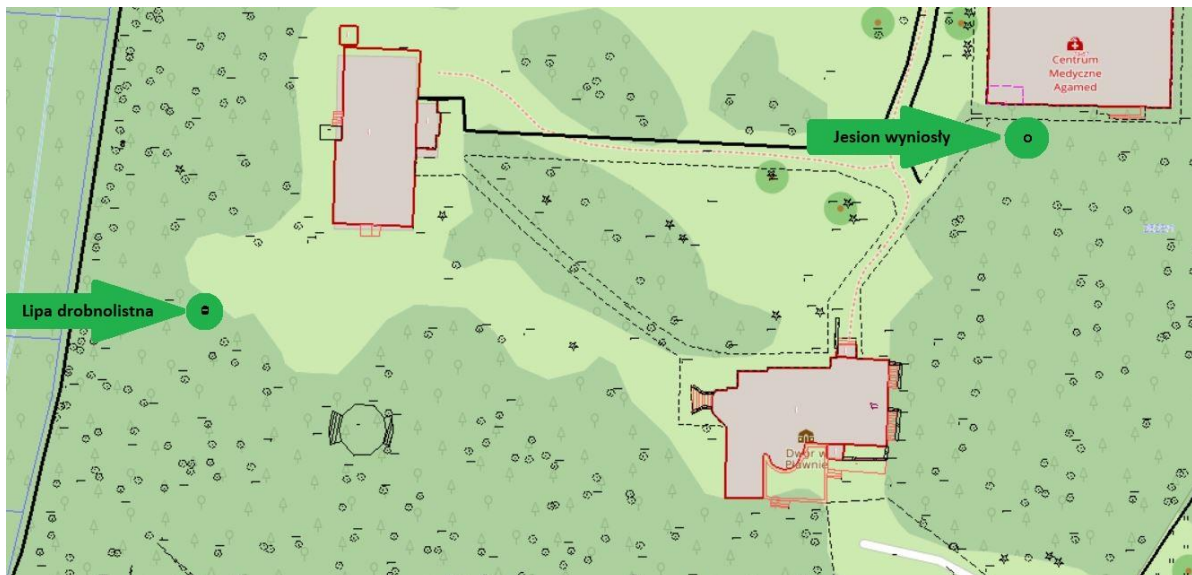
Cis pochodzący dokładnie z 1873 roku. Drzewo posiada jeden pień. Grubość zdrowej ścianki wynosi 14-15 cm. Wnętrze pnia stanowi ubytek, który powstał po usunięciu grubych konarów I-rzędu. Rośnie w obrębie ronda przed budynkiem nadleśnictwa w sąsiedztwie okazałych modrzewi i jesionów.

5) Klon jawor „Jawor św. Marii Magdaleny” (*Acer pseudoplatanus*) - 1 szt. na placu przy zabytkowym Kościele pw. Św. Marii Magdaleny w Gidlach;



Najstarsze liściaste drzewo gminy Gidle. Jawor rosnący przy drewnianym kościółku filialnym cechuje się bardzo powolnym wzrostem. W latach (1930-2020) przyrósł w pniu zaledwie 88 cm. Analiza dendrochronologiczna (świder Presslera) wskazuje na to, że okaz skiełkował w 1780 roku. Widnieje on na rycinach kościółka z II poł. XIX w.

6) Jesion wyniosły (*Fraxinus excelsior*) – 1 szt. oraz lipa drobnolistna (*Tilia cordata*) – 1 szt. na terenie Domu Pomocy Społecznej AGAMED w Pławnie (d. Szpital Rejonowy w Radomsku).



jesion wyniosły



Najstarszy okaz parku podworskiego projektu Waleriana Kronenberga w Pławnie, w którym w okresie PRL i na początku XXI w. mieścił się szpital zakaźny. Od 2012 r. cały zespół parkowy należy do centrum medycznego AGAMED. Park pozostaje pod nadzorem konserwatorskim. Przedmiotowy pomnikowy jesion wyniosły posiada pojedynczy, silnie wypróchniały pień, a jego korona w większości rozpościera się nad budynkiem. Okaz w okresie zakładania parku był już dużym drzewem i został wkomponowany w układ przestrzenny. Drzewo jest datowane na 1832 r.



lipa drobnolistna

Lipa posiada pojedynczy pień będący w niezłym stanie, zaś konary są w większości połamane. Okaz sąsiaduje ze znajdującym się w podobnym wieku grabem. Drzewo pochodzi z czasów, kiedy park był zakładany - jest datowane na 1886 r. (świder Presslera).

- 7) Sosna pospolita „Sosna na rozdrożu” (*Pinus sylvestris*) – 1 szt. w pasie drogowym DW784 w miejscowości Ciężkowice, na granicy z miejscowością Wojnowice.



Sosna o parasolowatej koronie rosnąca przy Drodze Wojewódzkiej nr 784 niemal na granicy miejscowości Wojnowice i Ciężkowice w gminie Gidle. Jest jednym z najokazalszych drzew tego gatunku w Polsce i najstarszym drzewem gminy Gidle. Rozwidła się poniżej pierśnicy na trzy masywne odnogi. Przy pniu zlokalizowana jest kapliczka. Na drzewie nad tabliczką „pomnik przyrody” powieszony jest metalowy krzyżyk. Rok pochodzenia drzewa na podstawie badania świdrem Presslera został ustalony w 1992 r. przez dr Cezarego Pacyniaka na 1725 r.