



DZIENNIK URZĘDOWY

WOJEWÓDZTWA ŁÓDZKIEGO

Łódź, dnia 24 marca 2026 r.

Poz. 2417

POROZUMIENIE

z dnia 13 marca 2026 roku

Niniejsze Porozumienie zostaje zawarte pomiędzy:

Skarbem Państwa – Generalnym Dyrektorem Dróg Krajowych i Autostrad reprezentowanym przez:

1. **Marcina Amroza** – Dyrektora Oddziału,
2. **Ireneusza Kanigowskiego** – Z-cy Dyrektora Oddziału,

Oddziału w Łodzi Generalnej Dyrekcji Dróg Krajowych i Autostrad z siedzibą w Łodzi, ul. Irysowa 2, NIP 725-17-13-273,

- zwanym dalej „**Przekazującym**”

a

Gminą Radomsko z siedzibą w Radomsku, ul. Piłsudskiego 34, 97-500 Radomsko, NIP 772-22-60-671, REGON 590648209, reprezentowaną przez:

Romana Radczyca – Wójta Gminy Radomsko, - zwaną dalej „**Przejmującym**”

przy kontrasygnacie Skarbnika Gminy Radomsko – **Katarzyny Rabendy**.

Łącznie zwane „Stronami”.

P R E A M B U Ł A

Działając na podstawie:

- art. 3 ust. 6 ustawy z dnia 16 grudnia 2005 r. o finansowaniu infrastruktury transportu lądowego (Dz.U. z 2021 r. poz. 688),
- art. 19 ust. 4 oraz 25 ust. 2 ustawy z dnia 21 marca 1985 r. o drogach publicznych (tj. Dz.U. 2025 r., poz. 889), zwana dalej „ustawą o drogach publicznych”, w zawiązku z Uchwałą Nr XVI/98/2025 Rady Gminy Radomsko z dnia 30 czerwca 2025 roku w sprawie wyrażenia zgody na zawarcie porozumienia pomiędzy Gminą Radomsko a Skarbem Państwa– Generalnym Dyrektorem Dróg Krajowych i Autostrad, ustalającego zasady przygotowania, realizacji i finansowania przedsięwzięcia polegającego na „Budowie chodnika przy ul. Radomszczańskiej w Kietlinie” przy drodze krajowej nr DK 42 w m. Kietlin, gmina Radomsko, pow. Radomszczański, woj. łódzkie stanowiącą Załącznik nr 1, stanowiąca integralną część niniejszego Porozumienia),Strony zawierają Porozumienie następującej treści:

§ 1. 1. Przedmiotem niniejszego Porozumienia jest ustalenie zasad przygotowania, realizacji i finansowania przedsięwzięcia polegającego na „Budowie chodnika w pasie drogowym drogi krajowej nr 42, ul. Radomszczańskiej, w m. Kietlin”.

2. Zakres zadania inwestycyjnego, o którym mowa w ust. 1, przedstawiony jest w postaci graficznej na Załączniku nr 2, stanowiącym integralną część niniejszego Porozumienia.

3. Przejmujący oświadcza, że:

- a) jest inicjatorem przedsięwzięcia, o którym mowa w ust. 1 i do jego obowiązków należeć będzie przygotowanie i zrealizowanie tego przedsięwzięcia w systemie tradycyjnym;
- b) zabezpieczy i sfinansuje wszelkie koszty przygotowania, realizacji i nadzoru dla przedsięwzięcia, o którym mowa w ust. 1;
- c) przedsięwzięcie, o którym mowa w ust. 1, zostanie wykonane nie później niż do dnia 31 grudnia 2026 roku z możliwością prolongaty terminu na wniosek Przejmującego.

4. Generalna Dyrekcja Dróg Krajowych i Autostrad sprawuje trwałą zarząd nad nieruchomością stanowiącą własność Skarbu Państwa, położoną w obrębie 7- Kolonia Kietlin, gm. Radomsko, oznaczoną jako działka nr 943, zgodnie z księgą wieczystą nr PT1R/00054100/1.

5. Przekazujący oświadcza, że działając na podstawie art. 19 ust. 4 ustawy o drogach publicznych, przekazuje Przejmującemu w ograniczonym zakresie obowiązki, o których mowa w art. 20 pkt 2-4, pkt 7, pkt 11 oraz pkt 16 ustawy o drogach publicznych, niezbędne do przygotowania oraz realizacji inwestycji, zarządzanie drogą krajową nr 42 w Kietlin, w odniesieniu do nieruchomości wskazanej w § 1 ust. 4 od km 144+350 do km 145+658.

6. Z chwilą zawarcia niniejszego Porozumienia Przekazujący przekazuje Przejmującemu zarządzanie w zakresie obowiązków zarządcy, o których mowa w art. 20 pkt 2 i 3 ustawy o drogach publicznych, niezbędne do przygotowania inwestycji. W pozostałym zakresie wskazanym w ust. 5 po protokolarnym przekazaniu przez Przekazującego pasa drogowego drogi krajowej nr 42 w m. Kietlin od km 144+350 do km 145+658. Obligatoryjnymi warunkami przekazania pasa drogowego drogi krajowej nr 42 od km 144+350 do km 145+658 jest:

- a) posiadanie zatwierdzonego przez Przekazującego Projektu Czasowej Organizacji Ruchu związanej z realizacją przedsięwzięcia, o którym mowa w § 1 ust. 1;
- b) zawarcie trójstronnego porozumienia pomiędzy Przekazującym-Przejmującym-Gwarantem dotyczącym przejęcia praw i obowiązków z gwarancji i rękojmi udzielonej w ramach zrealizowanej inwestycji pn. „Budowa zatok autobusowych wraz z ciągami pieszymi w ciągu drogi krajowej nr 42 na odcinku od km 141+225 do km 167+500 Radomsko-Strzelce” w obszarze ingerencji w elementy zagospodarowania pasa drogowego drogi krajowej nr 42, niezbędnego do zrealizowania przedsięwzięcia, o którym mowa w § 1 ust. 1.

7. Przejmujący jest zobowiązany do przedłożenia do zaakceptowania przez Przekazującego harmonogramu prowadzenia prac budowlanych minimum na 14 dni przed rozpoczęciem realizacji robót, o którym mowa w art. 41 ust. 1 ustawy z dnia 7 lipca 1994 roku Prawo budowlane.

8. Przekazujący zgłosi uwagi do harmonogramu, o którym mowa w ust. 6 w ciągu 7 dni od daty przedłożenia harmonogramu do zatwierdzenia lub zatwierdzi harmonogram w okresie 7 dni od daty przedłożenia harmonogramu do zatwierdzenia. Jeżeli Przejmujący nie zgłosi uwag we wskazanym powyżej terminie, harmonogram uważa się za zatwierdzony.

9. Jeżeli Przejmujący przekroczy terminy określone w przedłożonym i zaakceptowanym przez Przekazującego harmonogramie z przyczyn niezależnych i niemożliwych do przewidzenia, wówczas Przejmujący złoży zaktualizowany harmonogram, wraz z wnioskiem o aneksowanie niniejszego porozumienia w zakresie ust. 3 lit c).

10. Uprawnionym do przekazania placu budowy (pasa drogowego drogi krajowej nr 42) pozwalającego na prowadzenie robót w pasie drogowym drogi krajowej nr 42 jest Kierownik Rejonu w Radomsku, Generalnej Dyrekcji Dróg Krajowych i Autostrad, ul. M. Reja 8, 97-500 Radomsko. Szczegółowe zasady i warunki przekazania pasa drogowego i realizacji robót budowlanych regulować będzie osobna umowa użyczenia przygotowana przez Rejon w Radomsku, w oparciu o złożony przez Przejmującego wniosek do Rejonu, po spełnieniu warunków wskazanych w ust. 6.

11. Przejmujący po protokolarnym przekazaniu mu nieruchomości, o której mowa w § 1 ust. 4 w zakresie pasa drogowego drogi krajowej nr 42 w m. Kietlin od km 144+350 do km 145+658, do czasu podpisania protokołu odbioru ww. nieruchomości, jest zobowiązany do ich bieżącego utrzymania (w tym nasadzeń zieleni drogowej), zgodnie z wymaganiami prawidłowej gospodarki oraz zgodnie z zarządzeniami Generalnego Dyrektora Dróg Krajowych i Autostrad, w należyтым stanie zabezpieczającym przed powstawaniem roszczeń osób trzecich oraz obowiązany jest dokonywać napraw i innych nakładów związanych ze zwykłym korzystaniem, a także zobowiązany jest do utrzymania nasadzeń zieleni drogowej w stanie nie gorszym niż w dniu przejścia w posiadanie. Przejmujący pokrywać będzie koszty kompleksowego zimowego i bieżącego utrzymania, do czasu podpisania przez Przekazującego protokołu odbioru robót związanych z realizacją przedsięwzięcia określonego w § 1 ust. 1. Zasady bieżącego i zimowego utrzymania dróg określone są w zarządzeniach Generalnego Dyrektora Dróg Krajowych i Autostrad.

12. Uregulowanie zobowiązań wynikających z wydania decyzji/pozwoleń związanych z realizacją inwestycji drogowej obciąża w całości Przejmującego.

13. Wszelkie ewentualne dodatkowe koszty, jakie wystąpią w związku z realizacją przedsięwzięcia określonego w § 1 ust. 1, poniesie Przejmujący.

§ 2. Przejmujący oświadcza, że jako zarządca (w ograniczonym zakresie) drogi krajowej nr 42 w Kietlin od km 144+350 do km 145+658, którym się stanie po zawarciu niniejszego Porozumienia, w zakresie obowiązków, o których mowa w art. 20 pkt 2 i 3 ustawy o drogach publicznych, jest właściwy w sprawach do złożenia oświadczenia o dysponowaniu nieruchomością na cele budowlane oraz wystąpienia do właściwego organu o wydanie decyzji o pozwoleniu na budowę, ponadto dokonania zgłoszenia zakończenia robót lub uzyskania decyzji o pozwoleniu na użytkowanie dla całego zadania inwestycyjnego, o którym mowa w § 1 ust. 1 jeżeli będzie ono wymagane.

§ 3. 1. Przejmujący oświadcza że:

- 1) przygotuje komplet dokumentów, uzgodnień, decyzji i pozwoleń oraz uzyska wszelkie wymagane zgody, uzgodnienia, zezwolenia oraz inne akty administracyjno-prawne lub cywilnoprawne, w tym: pozwolenie na budowę, uzgodnienia/zgody posiadaczy lub właścicieli obiektów/nieruchomości znajdujących się w pasach drogowych dróg innych kategorii i jego pobliżu, w celu realizacji przedsięwzięcia, o którym mowa w § 1 ust. 1;
- 2) przygotuje i uzgodni z przekazującym Specyfikację Techniczną Wykonania i Odbioru Robót Budowlanych na wszystkie rodzaje realizowanych robót zgodnie z obowiązującymi normami;
- 3) nie będzie wnosił roszczeń wobec Przekazującego w zakresie poniesionych kosztów, z tytułu opracowania materiałów, o których mowa w pkt 1, 2, a także innych roszczeń związanych z realizacją niniejszego przedsięwzięcia;
- 4) przekaże kopię decyzji wodnoprawnej wraz z operatem na podstawie którego została uzyskana decyzja wodnoprawna;
- 5) materiały w zakresie pasa drogowego drogi krajowej nr 42, o których mowa w pkt. 1), pkt. 2) i pkt. 4), zostaną opracowane zgodnie z powszechnie obowiązującymi przepisami oraz procedurami obowiązującymi w GDDKiA;
- 6) sfinansuje wszelkie koszty związane z dalszym przygotowaniem przedsięwzięcia o którym mowa w § 1 ust. 1 i nie będzie dochodził żadnych kosztów od Przekazującego związanych z realizacją przedsięwzięcia;
- 7) złoży stosowny wniosek do właściwego organu administracji architektoniczno-budowlanej w celu uzyskania decyzji o pozwoleniu na budowę w celu realizacji przedsięwzięcia, o którym mowa w § 1 ust. 1;
- 8) uzyska i nieodpłatnie przeniesie na Przekazującego autorskie prawa majątkowe i autorskie prawa zależne do dokumentacji niezbędnej do realizacji przedsięwzięcia, o którym mowa w § 1 ust. 1, w zakresie tego przedsięwzięcia, to jest:

- a) autorskie prawa majątkowe do wszystkich dokumentów (materiałów) utworów, o ile stanowią one utwór w rozumieniu ustawy z dnia 4 lutego 1994r. o prawie autorskim i prawach pokrewnych (tj. Dz.U. z 2025 r., poz. 24, z późn. zm.) wytworzonych w trakcie realizacji przedsięwzięcia, w szczególności takich jak: raporty, mapy, wykresy, rysunki, plany, dane statystyczne, ekspertyzy, obliczenia, inne dokumenty powstałe przy realizacji przedsięwzięcia oraz broszury, zwanych dalej utworami;
- b) zezwoli GDDKiA na korzystanie z opracowań utworów oraz ich przeróbek oraz na rozporządzenie tymi opracowaniami wraz z przeróbkami – tj. udziela GDDKiA praw zależnych, bez ograniczeń co do terytorium, czasu, liczby egzemplarzy, w zakresie następujących pól eksploatacji:
- użytkowania utworów na własny użytek, użytek swoich jednostek organizacyjnych oraz użytek osób trzecich w celach związanych z realizacją zadań GDDKiA,
 - utrwalenie utworów na wszelkich rodzajach nośników, a w szczególności na nośnikach video, taśmie światłoczułej, magnetycznej, dyskach komputerowych oraz wszystkich typach nośników przeznaczonych do zapisu cyfrowego (np. CD, DVD, Blue-ray, pendrive, itd.),
 - zwielokrotnianie utworów dowolną techniką w dowolnej ilości, w tym techniką magnetyczną na kasetach video, techniką światłoczułą i cyfrową, techniką zapisu komputerowego na wszystkich rodzajach nośników dostosowanych do tej formy zapisu, wytwarzanie jakiegokolwiek techniką egzemplarzy utworu, w tym techniką drukarską, reprograficzną, zapisu magnetycznego oraz techniką cyfrową,
 - wprowadzania utworów do pamięci komputera na dowolnej liczbie stanowisk komputerowych oraz do sieci multimedialnej, telekomunikacyjnej, komputerowej, w tym do Internetu,
 - wyświetlanie i publiczne odtwarzanie utworu,
 - nadawanie całości lub wybranych fragmentów utworu za pomocą wizji albo fonii przewodowej i bezprzewodowej przez stację naziemną,
 - nadawanie za pośrednictwem satelity,
 - reemisja,
 - wymiana nośników, na których utwór utrwalono,
 - wykorzystanie w utworach multimedialnych,
 - wykorzystanie całości lub fragmentów utworu do celów promocyjnych i reklamy,
 - wprowadzenie zmian, skrótów,
 - sporządzenie wersji obcojęzycznych, zarówno przy użyciu napisów, jak i lektora,
 - publiczne udostępnianie utworu w taki sposób, aby każdy mógł mieć do niego dostęp w miejscu i w czasie przez niego wybranym.
- 9) równocześnie z nabyciem autorskich praw majątkowych do utworów Przekazujący nabywa własność wszystkich egzemplarzy i materiałów przekazanych Przekazującemu, na których utwory zostały utrwalone, co Przejmujący pisemnie potwierdzi.
- 10) Udzieli do czasu przekazania praw autorskich, o których mowa w pkt 8) nieodpłatne licencji wyłącznej na korzystanie z dokumentacji projektowej niezbędnej do realizacji przedsięwzięcia, o którym mowa w § 1 ust. 1, w szczególności projektu budowlanego i projektu wykonawczego oraz prawa do zezwalania na wykonywanie autorskich praw zależnych, bez ograniczeń terytorialnych, na czas nieoznaczony na następujących polach eksploatacji: ·zwielokrotnianie utworów dowolną techniką w dowolnej ilości, w tym techniką magnetyczną na kasetach video, techniką światłoczułą i cyfrową, techniką zapisu komputerowego na wszystkich rodzajach nośników dostosowanych do tej formy zapisu, wytwarzanie jakiegokolwiek techniką egzemplarzy utworu, w tym techniką drukarską, reprograficzną, zapisu magnetycznego oraz techniką cyfrową, ·wprowadzania utworów do pamięci komputera na dowolnej liczbie stanowisk komputerowych oraz do sieci multimedialnej, telekomunikacyjnej, komputerowej, w tym do Internetu, ·wyświetlanie i publiczne odtwarzanie utworu, ·wykorzystanie utworu w działalności GDDKiA, ·wprowadzanie zmian lub modyfikacji, ·wykonywanie robót budowlanych według dokumentacji projektowej.

2. Nabycie praw, o których mowa w ust. 1 pkt) 8 nastąpi z chwilą faktycznego ich wydania oraz bez ograniczeń co do terytorium, czasu, liczby egzemplarzy.

3. W razie, gdy jakikolwiek podmiot trzeci wystąpi do Przekazującego z roszczeniem odszkodowawczym albo z roszczeniem o naruszenie osobistych lub majątkowych praw autorskich do dokumentacji przekazanej przez Przejmującego, Przekazujący zawiadomi Przejmującego o tym fakcie. Wówczas Przejmujący zobowiązany jest do przystąpienia do sporu po stronie Przekazującego w terminie 14 dni od dnia otrzymania zawiadomienia. Jednocześnie Przejmujący zobowiązuje się do całkowitego zaspokojenia słusznych roszczeń osób trzecich oraz do zwolnienia Przekazującego od obowiązku świadczenia z tego tytułu, w tym do pokrycia odszkodowań i kosztów związanych z dochodzeniem powyższych roszczeń lub z działań mających na celu doprowadzenie do odstąpienia przez osobę trzecią od dochodzenia roszczeń

4. Przejmujący zezwala Przekazującemu na opracowywanie Utworów, o których mowa w ust. 1 pkt 8), na korzystanie z opracowań Utworów oraz ich przeróbek oraz na rozporządzanie tymi opracowaniami wraz z przeróbkami – tj. udziela Przekazującemu praw zależnych.

5. Przejmujący zobowiązuje się do uzgadniania (wydawania opinii) w zakresie ewentualnych kolizji planowanych urządzeń obcych i zjazdów z drogi krajowej nr 42 z rozwiązaniami projektowymi dla inwestycji drogowej o której mowa w § 1 ust. 1.

§ 4. 1. Strony zobowiązują się w sposób terminowy i należyty wykonywać swoje zobowiązania wynikające z niniejszego Porozumienia.

2. Przejmujący oświadcza, że dołoży należytej staranności w celu wykonania robót w stanie kompletnym z punktu widzenia celów, którym ma służyć i zgodnie z projektem budowlanym.

3. Przejmujący ponosi pełną odpowiedzialność odszkodowawczą i zobowiązuje się do zapłaty odszkodowania za wszelkie szkody powstałe przy realizacji przedsięwzięcia, o którym mowa w § 1 ust. 1. W przypadku wystąpienia przez jakikolwiek podmiot trzeci z jakimkolwiek roszczeniem przeciwko Przekazującemu, Przejmujący zobowiązuje się przejąć pełną odpowiedzialność i zwalnia Przekazującego z odpowiedzialności, na co Przejmujący wyraża zgodę. Uregulowanie zobowiązań wynikających z wydanych decyzji/pozwoleń/uzgodnień związanych z realizacją inwestycji drogowej obciąża Przejmującego.,

4. Właścicielem zrealizowanej inwestycji drogowej w zakresie drogi krajowej nr 42 w m. Kietlin od km 144+350 do km 145+658 staje się Przekazujący.

§ 5. 1. Przejmujący ponosi pełną odpowiedzialność za roboty wykonane przez wykonawców lub podwykonawców jak za własne działanie lub zaniechanie wobec Przekazującego.

2. Przejmujący zapewni prowadzenie robót budowlanych w sposób umożliwiający utrzymanie ruchu drogowego na drodze krajowej nr 42 w m. Kietlin od km 144+350 do km 145+658, z zachowaniem bezpieczeństwa wszystkich uczestników ruchu drogowego oraz minimalizacji utrudnień w ruchu.

3. Na etapie budowy Przekazujący jest upoważniony do kontroli realizacji inwestycji, w tym wglądu do dokumentacji budowlanej oraz budowy, a także do wykonania lub sprawdzenia wszelkich badań laboratoryjnych dotyczących robót realizowanych w zakresie drogi krajowej nr 42 w Kietlin od km 144+350 do km 145+658, na co Przejmujący wyraża zgodę.

4. W trakcie budowy Przejmujący będzie ponosił wszelkie koszty wynikające z wprowadzanych ograniczeń w ruchu.

5. Do obowiązków Przejmującego należy wykonanie i utrzymanie na własny koszt zabezpieczenia terenu budowy, ewentualnych dróg dojazdowych do placu budowy, zorganizowanie zaplecza budowy i jego zlikwidowanie po zakończeniu budowy, ochrona znajdującego się na terenie budowy mienia, a także zapewnienie warunków bezpieczeństwa pracy.

6. Przejmujący zapewni, aby w okresie od daty protokolarnego przejęcia przez Przejmującego pasa drogowego drogi krajowej nr 42 w m. Kietlin od km 144+350 do km 145+658, na których realizowana będzie Inwestycja drogowa (przedsięwzięcie), o której mowa w § 1 ust. 1, do dnia przekazania Przekazującemu do utrzymania obiektów i robót obejmujących inwestycję drogową lub do czasu usunięcia wad i usterek - w zależności od tego, który okres kończy się później Wykonawca lub Przejmujący będą posiadać polisę lub polisy ubezpieczeniowe, obejmujące ubezpieczenie od szkody w mieniu spowodowanej działaniem lub zaniechaniem wykonawcy robót budowlanych, ubezpieczenie na wypadek śmierci lub kalectwa, spowodowany działaniem lub zaniechaniem wykonawcy robót w odniesieniu do osób upoważnionych do przebywania na placu budowy lub osób trzecich, które nie są upoważnione do przebywania na placu budowy.

7. Do obowiązków Przejmującego należy zabezpieczenie i ochrona przed zniszczeniem znajdującego się na terenie budowy i nie podlegającego likwidacji zadrzewienia, skarp, odwodnienia, znaków geodezyjnych i innych elementów zagospodarowania terenu oraz istniejących instalacji i urządzeń, wraz z przywróceniem terenu do stanu pierwotnego.

8. Przejmujący zobowiązany jest w przypadku konieczności zapewnienia należytej ochrony dróg publicznych, po których poruszać się będą pojazdy Przejmującego lub jego wykonawcy lub podwykonawców wykonujących inwestycję drogową, o której mowa w § 1 ust. 1, uzgodnić z Przekazującym sposób obsługi komunikacyjnej placu budowy.

9. Materiały z rozbiórki w zakresie pasa drogowego drogi krajowej nr 42 w m. Kietlin od km 144+350 do km 145+658, stanowią własność Przekazującego. Demontaż elementów dotychczasowej infrastruktury odbywać się będzie w obecności pracownika Przekazującego. Zdemontowane elementy na koszt Przejmującego zostaną przewiezione i zeskładowane w miejsce wskazane przez Przekazującego znajdujące się na terenie powiatu wieluńskiego. Przekazujący decyduje o przeznaczeniu materiałów nie nadających się do ponownego wbudowania. Wskazane materiały przez przedstawiciela Przekazującego winne być wywiezione przez Wykonawcę poza teren budowy przy przestrzeganiu przepisów ustawy z dnia 14 grudnia 2012 r. o odpadach (Dz.U. z 2023 r. poz. 1587 z późn. zm.). Wykonawcę uznaje się za wytwórcę odpadów. Materiały odpadowe powinny być usunięte i składowane zgodnie z obowiązującymi przepisami. Wykonawca załączy do operatu kolaudacyjnego karty przekazania odpadów.

10. Przejmujący będzie zobowiązany do zapewnienia dla całego zadania inwestycyjnego, o którym mowa w § 1 ust. 1, inwestorskiego nadzoru budowlanego wraz z nadzorem specjalistycznym właściwych jednostek oraz branżowym w zakresie występujących urządzeń w realizowanym zadaniu w celu zagwarantowania bezpieczeństwa użytkowników drogi. W przypadku naruszenia przez Przejmującego zasad bezpieczeństwa ruchu użytkowników drogi, Przejmujący poniesie koszty związane z wypłatą odszkodowań- na co Przejmujący wyraża zgodę.

11. W celu uzyskania decyzji o pozwoleniu na użytkowanie, jeżeli taki obowiązek nałoży na Przejmującego organ administracji architektoniczno-budowlanej w wydanej decyzji:

- 1) na wniosek Przejmującego, Przekazujący służbami własnymi lub przez wskazane podmioty przystąpi do odbioru wykonanych robót;
- 2) podpisanie protokołu odbioru przez Przekazującego będzie podstawą dla Przejmującego do wystąpienia o uzyskanie pozwolenia na użytkowanie;
- 3) w przypadku, gdy podczas kontroli wykonawstwa robót bądź czynności odbiorowych stwierdzone zostaną uchybienia, braki lub niewłaściwa jakość, Przejmujący doprowadzi do ich usunięcia w uzgodnionym terminie ponosząc wszelkie koszty z tym związane, Przejmujący przygotowuje komplet dokumentacji powykonawczej niezbędnej do uzyskania decyzji o pozwoleniu na użytkowanie oraz wystąpi z wnioskiem i uzyska decyzję o pozwoleniu na użytkowanie.

12. Po uzyskaniu decyzji o pozwoleniu na użytkowanie lub zakończeniu budowy, jeżeli Przejmujący nie będzie zobowiązany do uzyskania pozwolenia na użytkowanie, Przejmujący w drodze protokołu zdawczo-odbiorczego bezpłatnie przekaże na rzecz Przekazującego w zakresie dotyczącym pasa drogowego drogi krajowej nr 42 w m. Kietlin od km 144+350 do km 145+658:

- 1) komplet dokumentacji powykonawczej (w tym zatwierdzony zaktualizowany projekt Stałej Organizacji Ruchu) wraz z zależnymi prawami autorskimi do dokumentacji (również na nośniku elektronicznym w wersji edytowalnej i PDF) na zasadach, o których mowa w § 3 ust. 1 pkt 8) oraz ust. 2-4;

- 2) prawa związane z gwarancją i rękojmią na wykonane roboty budowlane;
- 3) pozwolenie na użytkowanie, jeżeli będzie wymagane;
- 4) wartość poszczególnych składników majątku w postaci dokumentów PT oraz stosownego załącznika graficznego obrazującego zakres zrealizowanej inwestycji.

13. Warunkiem odbioru przez Przekazującego pasa drogowego drogi krajowej nr 42 jest:

- 1) wykonanie robót objętych niniejszym Porozumieniem zgodnie z wymogami Przekazującego zawartymi w stosownych specyfikacjach technicznych oraz wytycznych;
- 2) uzyskania pozytywnych wyników badań laboratoryjnych kontrolnych spełniających wymagania Przekazującego zawarte w stosownych specyfikacjach technicznych oraz w wytycznych;
- 3) wykonanie na drodze, potwierdzone protokołem przeglądu Stałej Organizacji Ruchu (SOR) zgodnie z zatwierdzonym projektem. Przejmujący zobowiązany jest do wykonania korekty organizacji ruchu na drodze, wykraczającej poza zakres określony w SOR, jeżeli zajdzie konieczność wynikająca z zapewnienia prawidłowej organizacji ruchu oraz bezpieczeństwa ruchu drogowego. Zakres korekty organizacji ruchu określony zostanie podczas kontroli wykonywanych prac, w oparciu o wykonaną analizę rzeczywistych warunków bezpieczeństwa ruchu na drodze, występujących po przebudowie odcinka drogi krajowej nr 42 Przejmujący wykona aktualizację i uzyska zatwierdzenie projektu SOR, który będzie zawierał rozwiązania spójne z organizacją ruchu wykonaną na drodze;
- 4) przekazanie cesji gwarancji na okres nie krótszy niż 60 miesięcy (rękojmi) udzielonej przez wykonawcę robót budowlanych na rzecz Przekazującego w zakresie odcinka drogi krajowej nr 42;
- 5) wyniki badań spełniające wymagania Przekazującego zawarte w stosownych specyfikacjach technicznych oraz wytycznych.

14. W przypadku przekroczenia terminu końcowego wynikającego z zatwierzonego przez Przekazującego harmonogramu, którym mowa w § 1 ust. 6 z przyczyn zależnych od Przejmującego, wówczas Przejmujący zobowiązuje się zapłacić Przekazującemu karę umowną za każdy dzień zwłoki w wysokości 500 zł.

15. Kary umowne, o których mowa w ust. 14 Przejmujący ma obowiązek zapłacić Przekazującemu w terminie wskazanym na nocie księgowej, wskazującej kwotę naliczonych kar umownych.

§ 6. 1. Osobami upoważnionymi do współpracy oraz bieżących kontaktów są:

- 1) ze strony Przejmującego Robert Kucharski – Kierownik Referatu Komunalnego i Zamówień Publicznych, email: rkucharski@gmina-radomsko.pl, tel. 44 683 46 83;
- 2) ze strony Przekazującego w zakresie realizacji niniejszego Porozumienia Marzena Potępa - Główny Specjalista w Wydziale Dróg i Sieci Drogowej, email: mpotepa@gddkia.gov.pl w zakresie dokumentacji projektowej: Marcin Ganiec — Naczelnik Wydziału w Wydziale Monitorowania Inwestycji Drogowych email: mganiec@gddkia.gov.pl ; w zakresie realizacji inwestycji: Mariusz Wiśniewski – Kierownik Służby Linowej OD Radomsko. email: mawisniewski@gddkia.gov.pl. w zakresie technologii: Marcin Braszkiewicz – Naczelnik Wydziału Technologii i Jakości budowy Dróg Laboratorium Drogowe, email: mbraszkiewicz@gddkia.gov.pl, w zakresie regulacji spraw dotyczących gospodarki nieruchomościami: Łukasz Bernardyn – Naczelnik Wydziału Nieruchomości, email: lbernardyn@gddkia.gov.pl.

2. Zmiana osób, o których mowa w ust. 1, wymaga poinformowania na piśmie lub w formie elektronicznej drugiej strony z co najmniej 3 dniowym wyprzedzeniem i nie wymaga zmiany niniejszego Porozumienia.

§ 7. Do niniejszego Porozumienia mają w szczególności zastosowanie przepisy: ustawy o drogach publicznych, ustawy - Prawo budowlane, ustawy - Prawo zamówień publicznych, ustawy - o finansowaniu infrastruktury transportu lądowego, ustawy o finansach publicznych oraz Kodeksu cywilnego

§ 8. 1. W związku z zawarciem i wykonywaniem niniejszego Porozumienia każda ze Stron będzie samodzielnie i niezależnie od drugiej Strony odpowiadać za przetwarzanie danych osobowych zgodnie z przepisami Rozporządzenia Parlamentu Europejskiego i Rady (UE) 2016/679 z dnia 27 kwietnia 2016 r. w sprawie ochrony osób fizycznych w związku z przetwarzaniem danych osobowych i w sprawie swobodnego przepływu takich danych oraz uchylenia dyrektywy 95/46/WE (dalej „RODO”).

2. Administratorem danych osobowych po stronie Przekazującego jest Generalny Dyrektor Dróg Krajowych i Autostrad.

3. Administratorem danych osobowych po stronie Przejmującego jest Wójt Gminy Radomsko.

4. Każda ze Stron zobowiązuje się poinformować wszystkie osoby fizyczne związane z realizacją niniejszego Porozumienia, których dane osobowe w jakiegokolwiek formie będą udostępnione drugiej Stronie w celu realizacji niniejszego Porozumienia, o fakcie przekazania ich danych osobowych drugiej Stronie i ich przetwarzaniu przez drugą Stronę.

5. Obowiązek, o którym mowa w ust. 4, zostanie wykonany przez każdą ze Stron poprzez przekazanie osobom, których dane będą udostępnione drugiej Stronie, aktualnej treści klauzuli informacyjnej oraz przeprowadzenie wszelkich innych czynności niezbędnych do wykonania w imieniu drugiej Strony obowiązku informacyjnego określonego w RODO wobec tych osób.

6. Aktualna treść klauzuli informacyjnej Przekazującego dostępna jest na stronie internetowej <https://www.gov.pl/web/gddkia/umowy-rod0>.

7. Aktualna treść klauzuli informacyjnej Gminy stanowi Załącznik nr 3.

§ 9. W przypadku wystąpienia ewentualnych sporów wynikłych z tytułu zawarcia niniejszego Porozumienia, Strony będą dążyć do polubownego rozstrzygnięcia, a w przypadku niedojścia do Porozumienia, właściwym do rozpoznania sporu będzie sąd właściwy dla siedziby Przekazującego.

§ 10. 1. Porozumienie zostaje zawarte w formie elektronicznej i wchodzi w życie w dniu podpisania podpisem kwalifikowalnym przez ostatnią ze Stron.

2. Porozumienie zostaje zawarte na czas realizacji przedsięwzięcia, o którym mowa w § 1 ust. 3 lit. d).

3. Przekazujący ma prawo wypowiedzieć niniejsze Porozumienie, bez podania przyczyn z zachowaniem miesięcznego okresu wypowiedzenia, nie później niż do dnia przekazania placu budowy w zakresie pasa drogowego drogi krajowej nr 42 w m. Kietlin od km 144+350 do km 145+658.

4. Przekazującemu przysługuje prawo wypowiedzenia przedmiotowego Porozumienia bez zachowania terminu wypowiedzenia w przypadku:

- a) jeżeli Przejmujący będzie realizować prace projektowe lub roboty budowlane przewidziane niniejszym Porozumieniem w sposób niezgodny z dokumentacją zatwierdzoną przez Przekazującego;
- b) jeżeli Przejmujący wywiązuje się z obowiązków stanowiących przedmiot niniejszego Porozumienia lub je narusza;
- c) jeżeli Przejmujący odmówi Przekazującemu prawa wglądu lub nie uwzględni zgłaszanych uwag do dokumentacji na etapie projektowania lub nie wprowadzi zmian do dokumentacji wnioskowanych przez Przekazującego;
- d) jeżeli wystąpi istotna zmiana okoliczności powodująca, że wykonania niniejszego Porozumienia nie leży w interesie publicznym, czego nie można było przewidzieć w chwili zawarcia Porozumienia lub dalsza realizacja Porozumienia może zagrozić istotnemu interesowi państwa lub bezpieczeństwu publicznemu,
- e) Przekazujący może skorzystać z uprawnienia, o którym mowa w ust. 3 lit. a)-c), gdy Przejmujący pomimo wezwania wystosowanego przez Przekazującego z określeniem terminu na usunięcie stwierdzonych nieprawidłowości lub realizację Porozumienia zgodnie z jego treścią nadal narusza postanowienia niniejszego Porozumienia.

5. Wszelkie zmiany niniejszego Porozumienia wymagają formy pisemnej pod rygorem nieważności, z wyłączeniem zmian, o których mowa w § 6.

6. Porozumienie podlega ogłoszeniu w Dzienniku Urzędowym Województwa Łódzkiego.

§ 11. Załączniki stanowiące integralną część Porozumienia:

1. Uchwała Nr XVI/98/2025 Rady Gminy Radomsko z dnia 30 czerwca 2025 roku w sprawie wyrażenia zgody na zawarcie porozumienia pomiędzy Gminą Radomsko a Skarbem Państwa– Generalnym Dyrektorem Dróg Krajowych i Autostrad, ustalającego zasady przygotowania, realizacji i finansowania przedsięwzięcia polegającego na „Budowie chodnika przy ul. Radomszczańskiej w Kietlinie” przy drodze krajowej nr DK 42 w m. Kietlin, gmina Radomsko, pow. Radomszczański, woj. łódzkie.

2. Załącznik graficzny nr 2 przedstawiający zakres zadania inwestycyjnego, o którym mowa w § 1 ust. 1, Porozumienia;

3. Aktualna treść klauzuli informacyjnej Gminy.

Przekazujący:	Przejmujący:
Dyrektor Oddziału w Łodzi Generalnej Dyrekcji Dróg Krajowych i Autostrad Marcin Amróż	Wójt Gminy Radomsko Roman Radczyk
Z-ca Oddziału w Łodzi Generalnej Dyrekcji Dróg Krajowych i Autostrad Ireneusz Kanigowski	Skarbnik Gminy Radomsko Katarzyna Rabenda

Załącznik nr 1 do Porozumienia

**UCHWAŁA NR XVI/98/2025
RADY GMINY RADOMSKO**

z dnia 30 czerwca 2025 r.

w sprawie wyrażenia zgody na zawarcie porozumienia pomiędzy Gminą Radomsko a Skarbem Państwa – Generalnym Dyrektorem Dróg Krajowych i Autostrad, ustalającego zasady przygotowania, realizacji i finansowania przedsięwzięcia polegającego na " Budowie chodnika przy ul. Radomszczańskiej w Kietlinie "przy drodze krajowej nr DK 42 w m. Kietlin, gmina Radomsko, pow.Radomszczański, woj. łódzkie.

Na podstawie art. 18 ust. 2 pkt 11 w zw. z art. 8 ust. 2 ustawy z dnia 8 marca 1990 r. o samorządzie gminnym (Dz. U. z 2024 r. poz. 1465, 1572, 1907 i 1940) oraz art. 19 ust. 4 ustawy z dnia 21 marca 1985 r. o drogach publicznych (Dz. U. z 2024 r. poz. 320, poz.1222, z 2025 r. poz.641), art. 3 ust. 6 ustawy z dnia 16 grudnia 2005 r. o finansowaniu infrastruktury transportu lądowego (Dz. U. z 2021 r. poz. 688) oraz art. 216 ust. 3 ustawy z dnia 27 sierpnia 2009 r. o finansach publicznych (Dz. U. z 2024 r. poz. 1530, poz. 1572, poz. 1717, poz. 1756, poz. 1907, poz., z 2025 poz. 39) uchwała się, co następuje:

§ 1. 1. Wyraża się zgodę na zawarcie porozumienia pomiędzy Gminą Radomsko a Skarbem Państwa – Generalnym Dyrektorem Dróg Krajowych i Autostrad, ustalającego zasady przygotowania, realizacji i finansowania przedsięwzięcia polegającego na „Budowie chodnika przy ul. Radomszczańskiej w Kietlinie " przy drodze krajowej nr DK 42 w m. Kietlin, gmina Radomsko, pow.Radomszczański, woj. łódzkie”.

2. Szczegółowe zasady przygotowania, realizacji i finansowania przedsięwzięcia, o którym mowa w ust. 1, określi porozumienie zawarte pomiędzy Gminą Radomsko reprezentowaną przez Wójta Gminy Radomsko a Skarbem Państwa – Generalnym Dyrektorem Dróg Krajowych i Autostrad, reprezentowanym przez Dyrektora i Zastępcę Dyrektora Oddziału Generalnej Dyrekcji Dróg Krajowych i Autostrad w Łodzi.

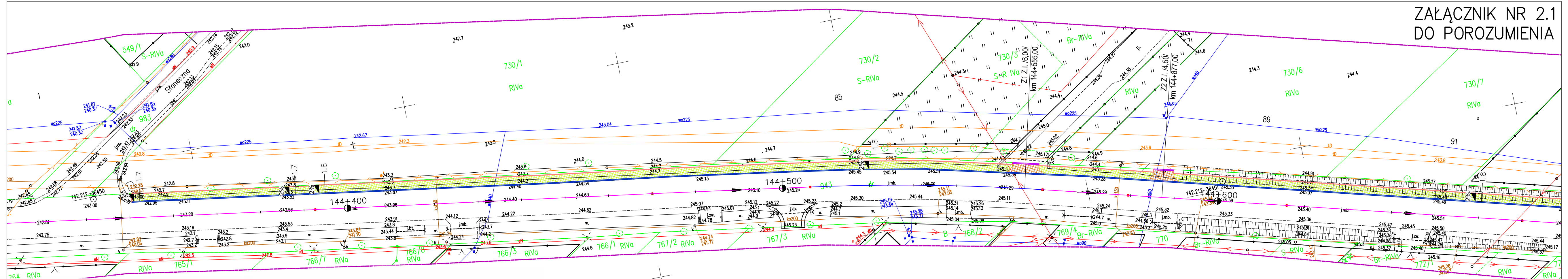
§ 2. Wykonanie uchwały powierza się Wójtowi Gminy Radomsko.

§ 3. Uchwała wchodzi w życie z dniem podjęcia.

Wiceprzewodniczący

Marcin Rumin- Pluciński

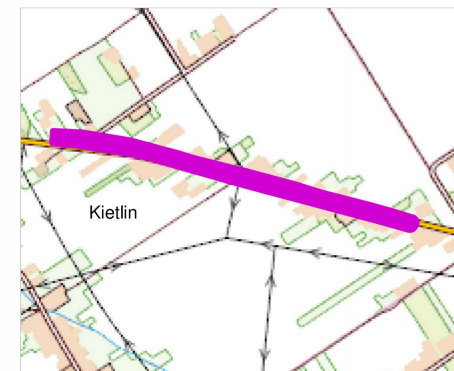
**ZAŁĄCZNIK NR 2.1
DO POROZUMIENIA**



Mapa do celów projektowych
skala 1 : 500

Aktualna na dzień: 21.05.2024
Układ współrzędnych 2000_7
Poziom odniesienia: PL-EVRF2007-NH
Granice działek wkreślono zgodnie z EGiB
Mapa została wykonana bez ustalenia obciążeń
ujawnionych w księgach wieczystych
ID zgłoszenia OD.6640.1246.2024

Szkic orientacji
1:25000



Zakres opracowania

woj. łódzkie
pow. radomszczański
gm. 101201_2 Radomsko
obr. 0007 Kolonia Kietlin
dz. 943

Nie wyklucza się istnienia w terenie innych niewykazanych na niniejszej mapie urządzeń podziemnych, które nie były zgłoszone do inwentaryzacji lub o których brak jest informacji w instytucjach branżowych. Dane ewidencyjne dotyczące punktów granicznych nie spełniają obowiązujących standardów technicznych

GEO-POMIAR
Usługi Geodezyjne Robert Kot
ul. Łódzka 19d, 97-221 Rokiciny-Kolonia
NIP 7712743043 REGON 101418833
tel. 781-224-540

wykonał dn. 21.05.2024r.

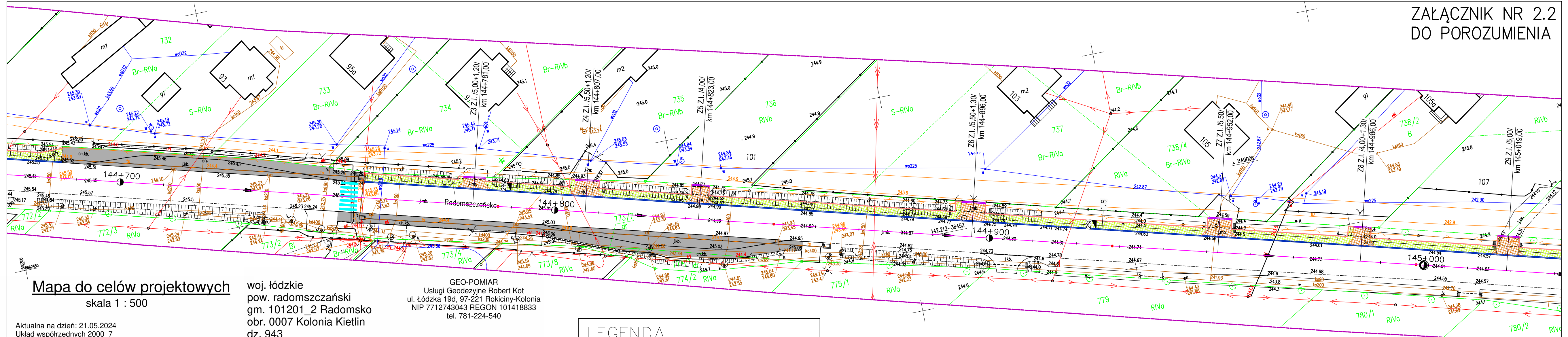
GEODETA UPRAWNIONY
Świadectwo GGK Nr 22668
inż. Robert Kot
tel. 781-224-540

Oświadczam, że niniejszy dokument został opracowany w wyniku prac geodezyjnych i kartograficznych, których rezultaty zawiera operat techniczny pozytywnie zweryfikowany. Jednocześnie informuję, że jestem świadomy odpowiedzialności karnej za złożenie fałszywego oświadczenia.	
Identyfikator zgłoszenia prac geodezyjnych	OD.6640.1246.2024
Organ służby geodezyjnej, który otrzymał zgłoszenie	STAROSTA RADOMSZCZAŃSKI
Wykonawca prac geodezyjnych	Geo-Pomiar Usługi Geodezyjne Robert Kot
Nr oraz data sporządzenia dokumentu zawierającego wynik pozytywnej weryfikacji	P.1012.2024.1557 z dn. 07.06.2024r.
Imię i nazwisko oraz nr uprawnień zawodowych kierownika prac	GEODETA UPRAWNIONY Świadectwo GGK nr 22668 Robert Kot

LEGENDA

- PROJEKTOWANY KRAWĘŻNIK BETONOWY 20x30 cm
- PROJEKTOWANY KRAWĘŻNIK NAJAZDOWY 15x22 cm
- PROJEKTOWANE OBRZEŻE BETONOWE 8x30 cm
- PROJEKTOWANY CHODNIK Z KOSTKI BRUKOWEJ KOLORU SZAREGO GR. 8 cm
- PROJEKTOWANE ZJAZDY Z KOSTKI BRUKOWEJ KOLORU CZERWONEGO GR. 8 cm
- ISTNIEJĄCE PRZEJŚCIE DLA PIESZYCH
- PROJEKTOWANE PRZEJŚCIE DLA PIESZYCH
- ISTNIEJĄCE ZATOKI AUTOBUSOWE Z DOJŚCIAMI

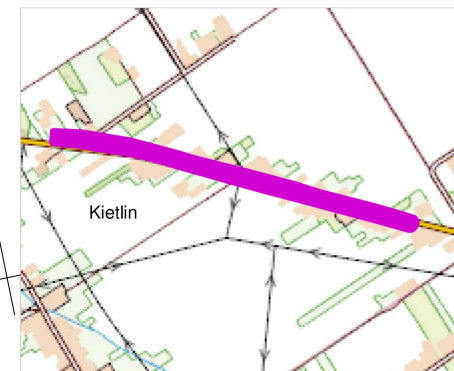
**ZAŁĄCZNIK NR 2.2
DO POROZUMIENIA**



Mapa do celów projektowych
skala 1 : 500

Aktualna na dzień: 21.05.2024
Układ współrzędnych 2000_7
Poziom odniesienia: PL-EVRF2007-NH
Granice działek wkreślono zgodnie z EGiB
Mapa została wykonana bez ustalenia obciążeń
ujawnionych w księgach wieczystych
ID zgłoszenia OD.6640.1246.2024

Szkic orientacji
1:25000



Zakres opracowania

woj. łódzkie
pow. radomszczański
gm. 101201_2 Radomsko
obr. 0007 Kolonia Kietlin
dz. 943

Nie wyklucza się istnienia w terenie innych niewykazanych na niniejszej mapie urządzeń podziemnych, które nie były zgłoszone do inwentaryzacji lub o których brak jest informacji w instytucjach branżowych. Dane ewidencyjne dotyczące punktów granicznych nie spełniają obowiązujących standardów technicznych

GEO-POMIAR
Usługi Geodezyjne Robert Kot
ul. Łódzka 19d, 97-221 Rokiciny-Kolonia
NIP 7712743043 REGON 101418833
tel. 781-224-540

wykonał dn. 21.05.2024r.

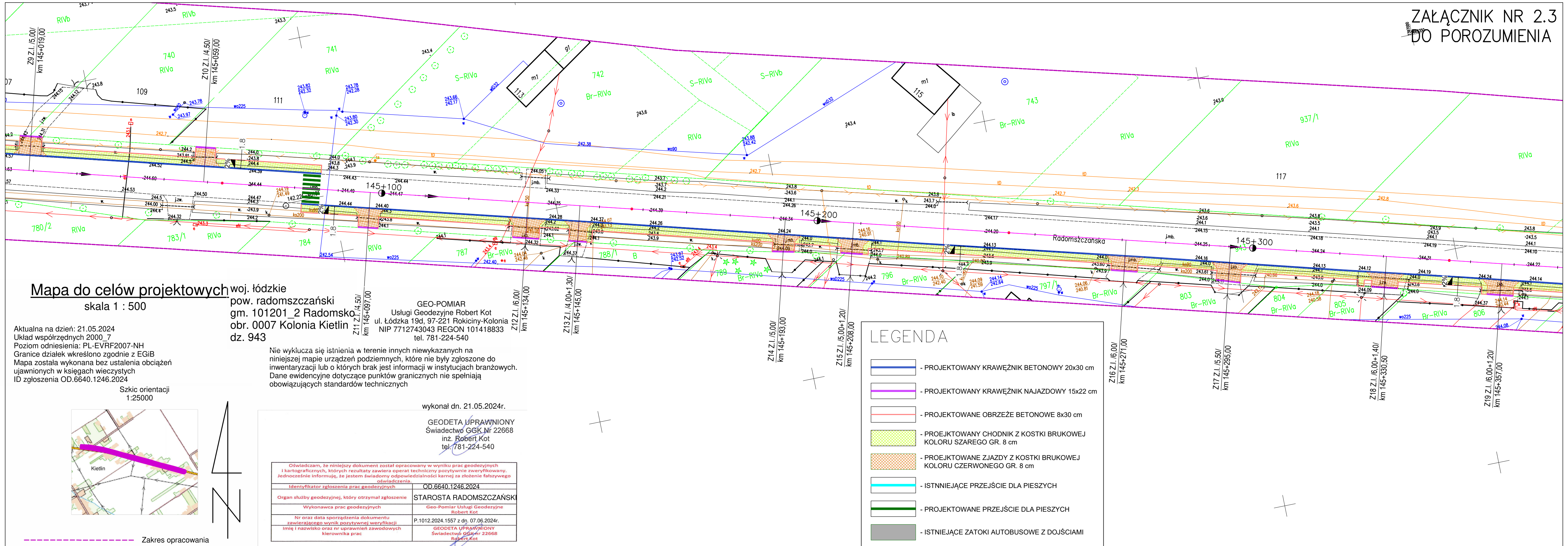
GEODETA UPRAWNIONY
Świadectwo GdK Nr 22668
inż. Robert Kot
tel. 781-224-540

Oświadczam, że niniejszy dokument został opracowany w wyniku prac geodezyjnych i kartograficznych, których rezultaty zawiera operat techniczny pozytywnie zweryfikowany. Jednocześnie informuję, że jestem świadomy odpowiedzialności karnej za złożenie fałszywego oświadczenia.	
Identyfikator zgłoszenia prac geodezyjnych	OD.6640.1246.2024
Organ służby geodezyjnej, który otrzymał zgłoszenie	STAROSTA RADOMSZCZAŃSKI
Wykonawca prac geodezyjnych	Geo-Pomiar Usługi Geodezyjne Robert Kot
Nr oraz data sporządzenia dokumentu zawierającego wynik pozytywnej weryfikacji	P.1012.2024.1557 z dn. 07.06.2024r.
Imię i nazwisko oraz nr uprawnień zawodowych kierownika prac	GEODETA UPRAWNIONY Świadectwo GdK Nr 22668 Robert Kot

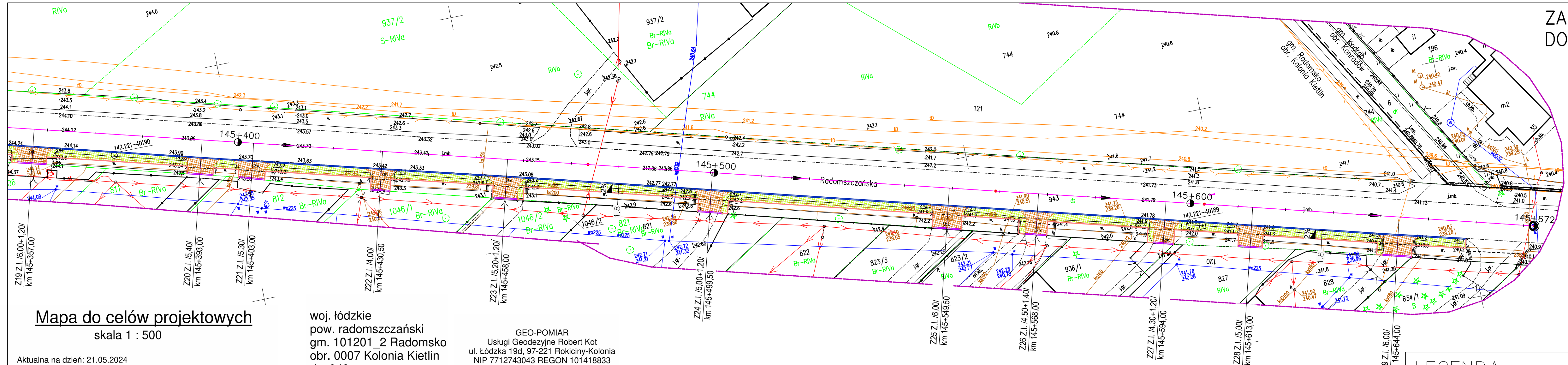
LEGENDA

- PROJEKTOWANY KRAWĘŻNIK BETONOWY 20x30 cm
- PROJEKTOWANY KRAWĘŻNIK NAJAZDOWY 15x22 cm
- PROJEKTOWANE OBRZEŻE BETONOWE 8x30 cm
- PROJEKTOWANY CHODNIK Z KOSTKI BRUKOWEJ KOLORU SZAREGO GR. 8 cm
- PROJEKTOWANE ZJAZDY Z KOSTKI BRUKOWEJ KOLORU CZERWONEGO GR. 8 cm
- ISTNIEJĄCE PRZEJŚCIE DLA PIESZYCH
- PROJEKTOWANE PRZEJŚCIE DLA PIESZYCH
- ISTNIEJĄCE ZATOKI AUTOBUSOWE Z DOJŚCIAMI

ZAŁĄCZNIK NR 2.3
DO POROZUMIENIA



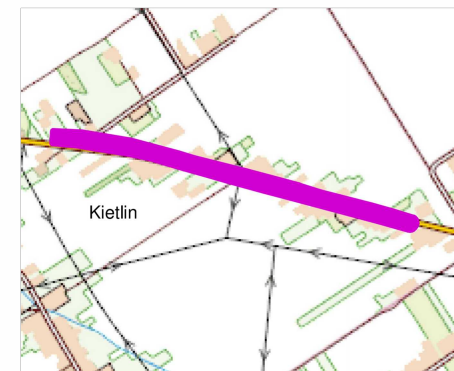
**ZAŁĄCZNIK NR 2.4
DO POROZUMIENIA**



Mapa do celów projektowych
skala 1 : 500

Aktualna na dzień: 21.05.2024
Układ współrzędnych 2000_7
Poziom odniesienia: PL-EVRF2007-NH
Granice działek wkreślono zgodnie z EGIB
Mapa została wykonana bez ustalenia obciążeń
ujawnionych w księgach wieczystych
ID zgłoszenia OD.6640.1246.2024

Szkic orientacji
1:25000



Zakres opracowania

woj. łódzkie
pow. radomszczański
gm. 101201_2 Radomsko
obr. 0007 Kolonia Kietlin
dz. 943

Nie wyklucza się istnienia w terenie innych niewykazanych na niniejszej mapie urządzeń podziemnych, które nie były zgłoszone do inwentaryzacji lub o których brak jest informacji w instytucjach branżowych. Dane ewidencyjne dotyczące punktów granicznych nie spełniają obowiązujących standardów technicznych

GEO-POMIAR
Usługi Geodezyjne Robert Kot
ul. Łódzka 19d, 97-221 Rokiciny-Kolonia
NIP 7712743043 REGON 101418833
tel. 781-224-540

wykonał dn. 21.05.2024r.

GEODETA UPRAWNIONY
Świadectwo GSK Nr 22668
inż. Robert Kot
tel. 781-224-540

Oświadczam, że niniejszy dokument został opracowany w wyniku prac geodezyjnych i kartograficznych, których rezultaty zawiera operat techniczny pozytywnie zweryfikowany. Jednocześnie informuję, że jestem świadomy odpowiedzialności karnej za złożenie fałszywego oświadczenia.	
Identyfikator zgłoszenia prac geodezyjnych	OD.6640.1246.2024
Organ służby geodezyjnej, który otrzymał zgłoszenie	STAROSTA RADOMSZCZAŃSKI
Wykonawca prac geodezyjnych	Geo-Pomiar Usługi Geodezyjne Robert Kot
Nr oraz data sporządzenia dokumentu zawierającego wynik pozytywnej weryfikacji	P.1012.2024.1557 z dn. 07.06.2024r.
Imię i nazwisko oraz nr uprawnień zawodowych kierownika prac	GEODETA UPRAWNIONY Świadectwo GSK Nr 22668 Robert Kot

LEGENDA

- PROJEKTOWANY KRAWĘŻNIK BETONOWY 20x30 cm
- PROJEKTOWANY KRAWĘŻNIK NAJAZDOWY 15x22 cm
- PROJEKTOWANE OBRZEŻE BETONOWE 8x30 cm
- PROJEKTOWANY CHODNIK Z KOSTKI BRUKOWEJ KOLORU SZAREGO GR. 8 cm
- PROJEKTOWANE ZJAZDY Z KOSTKI BRUKOWEJ KOLORU CZERWONEGO GR. 8 cm
- ISTNIEJĄCE PRZEJŚCIE DLA PIESZYCH
- PROJEKTOWANE PRZEJŚCIE DLA PIESZYCH
- ISTNIEJĄCE ZATOKI AUTOBUSOWE Z DOJŚCIAMI

Załącznik nr 3 do Porozumienia

Klauzula Informacyjna Gminy Radomsko

1. Zgodnie z art. 13 ust. 1 i 2 rozporządzenia Parlamentu Europejskiego i Rady (UE) 2016/679 z dnia 27 kwietnia 2016 r. w sprawie ochrony osób fizycznych w związku z przetwarzaniem danych osobowych i w sprawie swobodnego przepływu takich danych oraz uchylenia dyrektywy 95/46/WE (ogólne rozporządzenie o ochronie danych) (Dz. Urz. UE L 119 z 04.05.2016, s. 1), dalej „RODO”, Zamawiający informuję, że:
 - 1) administratorem danych osobowych Wykonawcy jest Gmina Radomsko, 97-500 Radomsko, ul. Piłsudskiego 34, 44 683-27-07, 44 683 46-83 reprezentowana przez Wójta Gminy;
 - 2) inspektorem ochrony danych osobowych w Gminie Radomsko jest Arkadiusz Zarębski, e-mail: iod@gmina-radomsko.pl ;
 - 3) dane osobowe Wykonawcy przetwarzane będą na podstawie art. 6 ust. 1 lit. b RODO w celu realizacji umowy;
 - 4) w związku z przetwarzaniem danych w celach wskazanych w pkt 3, dane osobowe mogą być udostępniane innym odbiorcom lub kategoriom odbiorców danych osobowych. Odbiorcami danych osobowych mogą być tylko podmioty uprawnione do odbioru danych tj.:
 - organy władzy publicznej oraz podmioty wykonujące zadania publiczne lub działające na zlecenie organów władzy publicznej, w zakresie i celach, które wynikają z przepisów powszechnie obowiązującego prawa;
 - inne podmioty, które na podstawie stosownych umów podpisanych przez Gminę Radomsko przetwarzają dane osobowe dla których administratorem jest Gmina Radomsko;
 - 5) dane osobowe będą przechowywane przez okres niezbędny do realizacji celów określonych w pkt 3, a po tym czasie przez okres oraz w zakresie wymaganym przez przepisy powszechnie obowiązującego prawa tj. ustawa z dnia 14 lipca 1983 r. o narodowym zasobie archiwalnym i archiwach, rozporządzenie Prezesa Rady Ministrów z dnia 18 stycznia 2011 r. w sprawie instrukcji kancelaryjnej, jednolitych rzeczowych wykazów akt oraz instrukcji w sprawie organizacji i zakresu działania archiwów zakładowych;
 - 6) podanie danych osobowych jest obowiązkowe w zakresie niezbędnym do podpisania umowy zgodnie z przepisami Kodeksu Cywilnego
 - 7) dane osobowe Wykonawcy nie będą podlegać decyzji, która opiera się wyłącznie na zautomatyzowanym przetwarzaniu w tym profilowaniu, stosowanie do art. 22 RODO;
 - 8) Wykonawca posiada:
 - na podstawie art. 15 RODO prawo dostępu do udostępnionych przezeń danych osobowych;
 - na podstawie art. 16 RODO prawo do sprostowania udostępnionych przezeń danych osobowych;
 - na podstawie art. 18 RODO prawo żądania od administratora ograniczenia przetwarzania danych osobowych z zastrzeżeniem przypadków, o których mowa w art. 18 ust. 2 RODO;

- prawo do wniesienia skargi do Prezesa Urzędu Ochrony Danych Osobowych, gdy uzna że przetwarzanie danych osobowych dotyczących Wykonawcy narusza przepisy RODO;

9) nie przysługuje Wykonawcy:

- w związku z art. 17 ust. 3 lit. b, d lub e RODO prawo do usunięcia danych osobowych;
- prawo do przenoszenia danych osobowych, o którym mowa w art. 20 RODO;
- na podstawie art. 21 RODO, prawo sprzeciwu wobec przetwarzania danych osobowych.

2. Zamawiający informuje, że stosuje przepisy RODO do przetwarzania wszystkich danych osobowych, które pozyskał w ramach podpisanej umowy.

3. Obowiązek stosowania przepisów RODO spoczywa także na Wykonawcy, w tym obowiązek informacyjny w stosunku do osób trzecich, których dane osobowe Wykonawca pozyskuje w celu przekazania ich Zamawiającemu w związku z realizacją niniejszej umowy.