



DZIENNIK URZĘDOWY

WOJEWÓDZTWA MAZOWIECKIEGO

Warszawa, dnia 30 lipca 2015 r.

Poz. 6699

UCHWAŁA NR XIV/295/2015 RADY MIASTA STOŁECZNEGO WARSZAWY

z dnia 9 lipca 2015 r.

w sprawie pomników przyrody, położonych na terenie Dzielnicy Śródmieście

Na podstawie art. 44 ust. 1 i 2 ustawy z dnia 16 kwietnia 2004 r. o ochronie przyrody (Dz. U. z 2013 r. poz. 627 z późn. zm¹⁾) w związku z art. 35 ust. 1 ustawy z dnia 23 stycznia 2009 r. o zmianie niektórych ustaw w związku ze zmianami w organizacji i podziale zadań administracji publicznej w województwie (Dz. U. Nr 92, poz. 753 i Nr 99, poz. 826 oraz z 2011 r. Nr 291, poz. 1707) oraz rozporządzeniem Nr 24 Wojewody Mazowieckiego z dnia 31 lipca 2009 r. w sprawie ustanowienia pomników przyrody położonych na terenie powiatu warszawskiego (Dz. Urz. Woj. Maz. Nr 124, poz. 3639) uchwala się, co następuje:

§ 1. 1. Pomniki przyrody położone na terenie Dzielnicy Śródmieście, stanowią okazałych rozmiarów drzewa, grupy drzew, aleje drzew, głązy narzutowe, grupy głązów narzutowych oraz twór przyrody.

2. Nazwy, wymiary i położenie pomników przyrody, o których mowa w ust. 1, określa załącznik nr 1 do uchwały.

3. Współrzędne geograficzne i geodezyjne pomników przyrody, o których mowa w ust. 1, określa załącznik nr 2 do uchwały.

4. Mapy przedstawiające położenie pomników przyrody, o których mowa w ust. 2, stanowią załączniki nr 3 – 44 b do uchwały.

§ 2. Nadzór nad pomnikami przyrody sprawuje Prezydent Miasta Stołecznego Warszawy.

§ 3. Szczególnym celem ochrony pomników przyrody, o których mowa w § 1, jest zachowanie wartości przyrodniczych, krajobrazowych, naukowych, historycznych i kulturowych.

§ 4. 1. W stosunku do pomników przyrody, o których mowa w § 1, w ramach czynnej ochrony, ustala się:

- 1) obowiązek stałego monitorowania i utrzymywania stanu właściwego, wykonywanie zabiegów pielęgnacyjnych i zabezpieczających oraz realizacji celów ochrony,
- 2) obowiązek zachowania ciągłości układów alejowych poprzez wykonywanie nasadzeń zastępczych i uzupełniających,
- 3) obowiązek stałego monitorowania oznakowania i uzupełnianie jego braków;
- 4) ochronę drzew w obszarze obejmującym zasięg korony i systemu korzeniowego nie mniejszym niż w promieniu 15 metrów od zewnętrznej krawędzi pnia drzewa.

2. Zadania, o których mowa w ust. 1 należą do obowiązków sprawującego nadzór nad pomnikami przyrody.

¹⁾Zmiany tekstu jednolitego wymienionej ustawy zostały ogłoszone w Dz. U. z 2013 r. poz. 628 i 842, z 2014 r. poz. 805, 850, 1002, 1101 i 1863 oraz z 2015 r. poz. 222.

§ 5. W stosunku do pomników przyrody, o których mowa w § 1, wprowadza się następujące zakazy:

- 1) niszczenia, uszkodzenia lub przekształcania obiektu lub obszaru;
- 2) wykonywania prac ziemnych trwale zniekształcających rzeźbę terenu, z wyjątkiem prac związanych z zabezpieczeniem przeciwpowodziowym albo budową, odbudową, utrzymywaniem, remontem lub naprawą urządzeń wodnych;
- 3) uszkodzenia i zanieczyszczenia gleby;
- 4) dokonywania zmian stosunków wodnych, jeżeli zmiany te nie służą ochronie przyrody albo racjonalnej gospodarce rolnej, leśnej, wodnej lub rybackiej;
- 5) wylewania gnojowicy, z wyjątkiem nawożenia użytkowanych gruntów rolnych;
- 6) zmiany sposobu użytkowania ziemi;
- 7) umieszczania tablic reklamowych.

§ 6. Wykonanie uchwały powierza się Prezydentowi Miasta Stołecznego Warszawy.

§ 7. 1. Uchwała podlega ogłoszeniu w Dzienniku Urzędowym Województwa Mazowieckiego.

2. Uchwała wchodzi w życie po upływie 14 dni od dnia ogłoszenia w Dzienniku Urzędowym Województwa Mazowieckiego.

Wiceprzewodnicząca Rady m.st. Warszawy

Ewa Masny-Askanas

Załącznik Nr 1 do uchwały Nr XIV/295/2015

Rady Miasta Stołecznego Warszawy

z dnia 9 lipca 2015 r.

L.p.	Obiekt poddany ochronie	Nazwa pomnika przyrody	Wymiary		Położenie: ulica, nr obrębu geod., nr działki ew., nr załącznika określającego mapę przedstawiającą położenie pomnika przyrody
		nazwa gat. pol., nazwa gat. łac., nazwa własna lub rodzaj skały nazwa własna	wysokość (m)	średnica pnia (cm), mierzona na wys. 1,3 m lub obwód głazu (cm)	
1.	głaz narzutowy	granit skandynawski „Głaz Muzeum Ziemi”	3,00	800	al. Na Skarpie 20/26 (Muzeum Ziemi PAN), obręb 50601, dz. ew. nr 21, załącznik nr 3
2.	twór przyrody	skamieniały pień araukarii	długość 11,5 m		al. Na Skarpie 20/26 (Muzeum Ziemi PAN), obręb 50601, dz. ew. nr 21, załącznik nr 4
3.	głaz narzutowy	granitognejs	1,70	860	al. Na Skarpie 27, obręb 50601, dz. ew. nr 15/7, załącznik nr 5
4.	głaz narzutowy	amfibolit	1,80	510	al. Na Skarpie 20/26 (Muzeum Ziemi PAN), obręb 50601, dz. ew. nr 21, załącznik nr 6
5.	głaz narzutowy	granitognejs z żyłami pegmatytowymi, posiadający liczne wyglądy lodowcowe	brak wymiaru	1010	al. Na Skarpie 20/26 (pomiędzy budynkami Muzeum Ziemi), obręb 50601, dz. ew. nr 21, załącznik nr 7
6.	grupa drzew	„Dęby Królewskie”			ul. Belwederska (Park - Łazienki Królewskie), obręb 50615, dz. ew. nr 6/3, załącznik nr 8
		1.	dąb szypułkowy <i>Quercus robur</i>	24	
		2.	dąb szypułkowy <i>Quercus robur</i>	27	439
7.	drzewo	buk zwyczajny <i>Fagus sylvatica</i>	34	370	ul. Belwederska (Park - Łazienki Królewskie),

					obręb 50615, dz. ew. nr 6/3, załącznik nr 9	
8.	grupa drzew	1.	buk pospolity <i>Fagus sylvatica</i>	26	429	Al. Ujazdowskie 4 (Ogród Botaniczny Uniwersytetu Warszawskiego), obręb 50615, dz. ew. nr 4, załącznik nr 10 a-e
		2.	buk pospolity <i>Fagus sylvatica</i>	31	346	
		3.	dąb szypułkowy <i>Quercus robur</i>	25	505	
		4.	dereń jadalny <i>Cornus mas</i>	11	dwupniowe 237/99	
		5.	grab pospolity <i>Carpinus betulus</i>	19	308	
		6.	jesion wyniosły <i>Fraxinus excelsior</i>	24	445	
		7.	klon polny <i>Acer campestre</i>	25	366	
		8.	wiąz szypułkowy <i>Ulmus laevis</i>	29	340	
		9.	jałowiec wirginijski <i>Juniperus virginiana</i>	18	172	
		10.	miłorząb dwukłapowy <i>Ginkgo biloba</i>	24	451	
9.	drzewo	klon srebrzysty <i>Acer saccharinum</i>	22	453	ul. Jazdów 2 (Skwer Stefana Kisielewskiego "Kisiela"), obręb 50612, dz. ew. nr 6/2, załącznik nr 11	
10.	drzewo	lipa drobnolistna <i>Tilia cordata</i>	15	345	al. Na Skarpie 27, obręb 50601, dz. ew. nr 19, załącznik nr 12	
11.	drzewo	wiąz szypułkowy <i>Ulmus laevis</i>	17	343	ul. Senatorska 13/15, obręb 50305, dz. ew. nr 3, załącznik nr 13	
12.	drzewo	leszczyna turecka <i>Corylus colurna</i>	17	201	teren zieleni przy skrzyżowaniu ul. Romualda Traugutta i Pasażu Wacława Niżyńskiego, obręb 50307, dz. ew. nr 16/9, załącznik nr 14	
13.	głaz narzutowy	gnejs biotytowy	2,30	900	al. Na Skarpie 20/26	

		ciemnoszary drobnoziarnisty z żyłami kwarcu			(Muzeum Ziemi PAN), obręb 50601, dz. ew. nr 21, załącznik nr 15
14.	głaz narzutowy	gnejs szary z różowymi żyłami	1,60	820	al. Na Skarpie 20/26 (Muzeum Ziemi PAN), obręb 50601, dz. ew. nr 21, załącznik nr 16
15.	głaz narzutowy	granit szary gruboziarnisty z żyłami pegmatytu	1,20	710	al. Na Skarpie 20/26, (Muzeum Ziemi PAN), obręb 50601, dz. ew. nr 21, załącznik nr 17
16.	głaz narzutowy	gnejs szary z granatami	2,10	430	al. Na Skarpie 20/26 (Muzeum Ziemi PAN), obręb 50601, dz. ew. nr 21, załącznik nr 18
17.	głaz narzutowy	gnejs szary drobnoziarnisty	0,90	690	al. Na Skarpie 20/26 (Muzeum Ziemi PAN), obręb 50601, dz. ew. nr 21, załącznik nr 19
18.	głaz narzutowy	granit typu rapakiwi	1,00	430	al. Na Skarpie 20/26 (Muzeum Ziemi PAN), obręb 50601, dz. ew. nr 21, załącznik nr 20
19.	drzewo	topola <i>Populus sp.</i>	25	455	ul. Świętokrzyska 12, obręb 50307, dz. ew. nr 62/4, załącznik nr 21
20.	drzewo	kasztanowiec biały <i>Aesculus hippocastanum</i>	28	419	Ogród Saski, obręb 50304, dz. ew. nr 24/28, załącznik nr 22
21.	drzewo	kasztanowiec biały <i>Aesculus hippocastanum</i>	świadek	374	ul. Krakowskie Przedmieście 26/28, Uniwersytet Warszawski, obręb 50402, dz. ew. nr 36/2, załącznik nr 23
22.	drzewo	topola czarna <i>Populus nigra</i> „Topola Narutowicza”	34	614	ul. Parkowa 23, obręb 50617, dz. ew. nr 28, załącznik nr 24
23.	grupa głazów narzutowych	61 głazów narzutowych o zróżnicowanym	od 0,40 m do 2,50 m	od 230 cm do 660 cm	Al. Ujazdowskich 6 (teren wokół budynku), obręb 50612,

			składzie petrograficznym			dz. ew. nr 3, 4, 6/2, 1/2, załącznik nr 25
24.	drzewo		lipa drobnolistna <i>Tilia cordata</i>	20	328	al. Na Skarpie (Park Marszałka Edwarda Rydza-Śmigłego), obręb 50601 dz. ew. nr 15/7, załącznik nr 26
25.	drzewo		klon pospolity odm. Szwedlera <i>Acer platanoides</i> 'Schwedleri'	21	259	al. Na Skarpie 20/26 (Muzeum Ziemi PAN), obręb 50601, dz. ew. nr 20, załącznik nr 27
26.	grupa drzew	1.	platan klonolistny <i>Platanus x</i> <i>hispanica</i>	31	338	ul. prof. Witolda Wierzbickiego (na wysokości budynku Wydziału Matematyki i Nauk Informatycznych Politechniki Warszawskiej), obręb 50505, dz. ew. nr 1, załącznik nr 28
		2.	platan klonolistny <i>Platanus x</i> <i>hispanica</i>	19	304	
		3.	platan klonolistny <i>Platanus x</i> <i>hispanica</i>	21	376	
27.	drzewo		dąb szypułkowy <i>Quercus robur</i>	33	401	ul. Belwederska (Park-Łazienki Królewskie), obręb 50615, dz. ew. nr 6/3, załącznik nr 29
28.	grupa drzew	1.	klon zwyczajny <i>Acer platanoides</i>	22	334	Al. Ujazdowskie 4 (przy ogrodzeniu Ogrodu Botanicznego, ok. 30 m na północ od bramy), obręb 50615, dz. ew. nr 3, załącznik nr 30
		2.	wiąz szypułkowy <i>Ulmus laevis</i>	24	264	
29.	grupa drzew	1.	miłorząb dwukłapowy <i>Ginkgo biloba</i>	20	216	Ogród Saski, (przy świątyni Diany), obręb 50304, dz. ew. nr 24/28, załącznik nr 31
		2.	miłorząb dwukłapowy <i>Ginkgo biloba</i>	22	224	
		3.	miłorząb dwukłapowy <i>Ginkgo biloba</i>	20	196	
		4.	miłorząb dwukłapowy <i>Ginkgo biloba</i>	18	177	
30.	drzewo		wiąz szypułkowy <i>Ulmus laevis</i>	świadek	354	Al. Ujazdowskie 4 (przy ogrodzeniu Ogrodu Botanicznego UW, ok. 60 m

					na północ od bramy wjazdowej do Ogrodu), obręb 50615, dz. ew. nr 3, załącznik nr 32
31.	drzewo	miłorząb dwukłapowy <i>Ginkgo biloba</i>	22	251	ul. Foksal 1-2 (na tyłach Pałacu Zamoyskich), obręb 50407, dz. ew. nr 96/1, załącznik nr 33
32.	głaz narzutowy	gnejs o bardzo niejednorodnej strukturze określanej jako migmatyt	1,85	1050	Al. Na Skarpie 20/26 (Muzeum Ziemi PAN), obręb 50601, dz. ew. nr 15/7, załącznik nr 34
33.	drzewo	jesion wyniosły <i>Fraxinus excelsior</i>	17	334	ul. Elektoralna 12/14 (Zespół Szkół Specjalnych nr 85), obręb 50301, dz. ew. nr 29/2, załącznik nr 35
34.	grupa drzew	1. jesion wyniosły <i>Fraxinus excelsior</i>	33	365	Al. Ujazdowskie 4 (Ogród Botaniczny Uniwersytetu Warszawskiego), obręb 50615, dz. ew. nr 4, załącznik nr 36 a-e
		2. dąb szypułkowy <i>Quercus robur</i>	18	336	
		3. grab zwyczajny <i>Carpinus betulus</i>	19	450	
		4. olsza czarna <i>Alnus glutinosa</i>	20	297	
		5. kasztanowiec biały <i>Aesculus hippocastanum</i>	świadek	380	
		6. platan klonolistny <i>Platanus x hispanica</i>	26	334	
		7. orzech czarny <i>Juglans nigra</i>	26	344	
		8. orzesznik gorzki <i>Corya cordiformis</i>	31	319	
		9. modrzew europejski podgatunek polski <i>Larix decidua</i> subsp. <i>polonica</i>	19	330	
		10. cis pospolity odm. Dovastona <i>Taxus baccata</i> „Dovastoniana”	9	104	

		11.	cis pospolity <i>Taxus baccata</i>	11	137	
		12.	jałowiec chiński <i>Juniperus chinensis</i>	4	49	
		13.	metasekwoja chińska <i>Metasequoia glyptostroboides</i>	23	272	
35.	drzewo		orzech czarny <i>Juglans nigra</i>	23	334	Al. Ujazdowskie (Park Ujazdowski), obręb 50608, dz. ew. nr 3, załącznik nr 37
36.	drzewo		klon pospolity odm. Schwedlera <i>Acer platanoides 'Schwedleri'</i>	22	358	Al. Ujazdowskie (Park Ujazdowski) obręb 50608, dz. ew. nr 3, załącznik nr 38
37.	drzewo		dąb szypułkowy <i>Quercus robur</i>	30	485	Al. Ujazdowskie (Park Ujazdowski), obręb 50608, dz. ew. nr 3, załącznik nr 39
38.	drzewo		topola szara <i>Populus xcanescens</i>	27	398	Ogród Saski, obręb 50304, dz. ew. nr 24/28, załącznik nr 40
39.	drzewo		kasztanowiec biały <i>Aesculus hippocastanum</i>	25	275	ul. Elektoralna 2 (Głównego Urząd Miar), obręb 50301, dz. ew. nr 50, załącznik nr 41
40.	drzewo		dąb szypułkowy <i>Quercus robur</i>	20	347	Al. Ujazdowskie 13, obręb 50507, dz. ew. nr 113, załącznik nr 42
41.	drzewo		korkowiec amurski <i>Phellodendron amurense</i>	9	159	ul. Krakowskie Przedmieście 26/28, (Uniwersytet Warszawski), obręb 50402, dz. ew. nr 36/2, załącznik nr 43
42.	aleja drzew	1.	bożodrzew gruczołkowy <i>Ailanthus altissima</i>	22	285	ul. Pawia, (pomiędzy ul. Zamenhofa i ul. Karmelicką), obręb 50107, dz. ew. nr 33/2 – nr 1, 2, 3, 4, 5, 6, 7, 18, 19, 20 i 21, dz. ew. nr 33/1 – nr 8, 9, 10, 11, 12, 13, 14,
		2.	bożodrzew gruczołkowy <i>Ailanthus altissima</i>	17	174	
		3.	bożodrzew gruczołkowy	20	190	

			<i>Ailanthus altissima</i>			15,16 i 17, dz. ew. nr 34 – nr 22 i 23, załącznik nr 44 a – 44 b
4.	bożodrzew gruczołkowaty <i>Ailanthus altissima</i>	19		208		
5.	bożodrzew gruczołkowaty <i>Ailanthus altissima</i>	18		181		
6.	bożodrzew gruczołkowaty <i>Ailanthus altissima</i>	4		37		
7.	bożodrzew gruczołkowaty <i>Ailanthus altissima</i>	22		282		
8.	bożodrzew gruczołkowaty <i>Ailanthus altissima</i>	17		268		
9.	bożodrzew gruczołkowaty <i>Ailanthus altissima</i>	17		183		
10.	bożodrzew gruczołkowaty <i>Ailanthus altissima</i>	17		212		
11.	bożodrzew gruczołkowaty <i>Ailanthus altissima</i>	17		211		
12.	bożodrzew gruczołkowaty <i>Ailanthus altissima</i>	16		196		
13.	bożodrzew gruczołkowaty <i>Ailanthus altissima</i>	17		150		
14.	bożodrzew gruczołkowaty <i>Ailanthus altissima</i>	17		203		
15.	bożodrzew gruczołkowaty <i>Ailanthus altissima</i>	5		dwupniowe 89/117		
16.	bożodrzew gruczołkowaty <i>Ailanthus altissima</i>	23		245		
17.	bożodrzew gruczołkowaty <i>Ailanthus altissima</i>	22		dwupniowe 157/96		
18.	bożodrzew gruczołkowaty <i>Ailanthus altissima</i>	21		193		
19.	bożodrzew gruczołkowaty	22		169		

			<i>Ailanthus altissima</i>			
		20.	bożodrzew gruczołkowaty <i>Ailanthus altissima</i>	22	216	
		21.	bożodrzew gruczołkowaty <i>Ailanthus altissima</i>	18	185	
		22.	bożodrzew gruczołkowaty <i>Ailanthus altissima</i>	18	177	
		23.	bożodrzew gruczołkowaty <i>Ailanthus altissima</i>	19	188	

Załącznik Nr 2 do uchwały Nr XIV/295/2015

Rady Miasta Stołecznego Warszawy

z dnia 9 lipca 2015 r.

L.p.	Obiekt poddany ochronie		Współrzędne geodezyjne zgodnie z GSO 2000, strefa 7	Współrzędne geograficzne zgodnie z SIP (dokładność do 5 m)
1.	głaz narzutowy		7501923,66935; 5788376,42984	20°57'56,324"E; 52°14'12,591"N
2.	twór przyrody		7501937,54818; 5788368,93652	20°52'30,409"E; 52°11'21,619"N
3.	głaz narzutowy		7501909,53248; 5788350,14621	20°54'0,751"E; 52°13'27,792"N
4.	głaz narzutowy		7501926,46801; 5788373,03639	21°3'26,247"E; 52°17'52,753"N
5.	głaz narzutowy		7501913,47487; 5788369,05886	20°53'6,825"E; 52°11'40,235"N
6.	grupa drzew	1.	7502202,17823; 5786541,7825	21°13'45,609"E; 52°10'35,042"N
		2.	7502205,83589; 5786531,02098	21°13'45,444"E; 52°10'35,107"N
7.	drzewo		7502100,05108; 5786445,23095	21°9'27,843"E; 52°14'6,275"N
8.	grupa drzew	1.	7501920,0285; 5787087,19517	21°5'18,969"E; 52°9'44,965"N
		2.	7501989,68361; 5787068,74078	21°5'25,94"E; 52°9'45,671"N
		3.	7501946,65367; 5787151,23685	21°5'48,187"E; 52°6'41,42"N
		4.	7501844,88692; 5787079,32717	21°5'24,226"E; 52°9'48,852"N
		5.	7501912,55651; 5787110,09701	21°5'18,105"E; 52°9'45,034"N
		6.	7501821,20585; 5787166,51808	20°58'43,664"E; 52°10'57,312"N
		7.	7501910,68514; 5787135,2117	20°58'43,243"E; 52°10'56,036"N
		8.	7502033,6322; 5787040,93683	21°5'1,775"E; 52°9'53,406"N
		9.	7501849,01662; 5787065,73085	21°5'23,797"E; 52°9'49,865"N
		10.	7502057,61456; 5787086,50574	21°5'26,623"E; 52°9'44,725"N
9.	drzewo		7501844,80047;	21°9'27,614"E;

			5787262,09529	52°14'6,227"N
10.	drzewo		7501884,26704; 5788356,05302	20°58'52,247"E; 52°11'22,321"N
11.	drzewo		7500823,67578; 5790239,24213	21°13'36,324"E; 52°11'38,669"N
12.	drzewo		7500978,90073; 5789512,24502	20°58'40,59"E; 52°10'54,704"N
13.	głąz narzutowy		7501919,27394; 5788360,70372	20°52'30,409"E; 52°11'20,624"N
14.	głąz narzutowy		7501930,49892; 5788359,30266	21°1'40,824"E; 52°13'44,081"N
15.	głąz narzutowy		7501931,77027; 5788352,75958	21°1'41,41"E; 52°13'44,127"N
16.	głąz narzutowy		7501924,59988; 5788370,49694	21°3'36,475"E; 52°14'55,31"N
17.	głąz narzutowy		7501929,77019; 5788363,3935	21°1'40,616"E; 52°13'43,469"N
18.	głąz narzutowy		7501927,66111; 5788367,53723	20°58'49,823"E; 52°11'28,5"N
19.	drzewo		7501111,77514; 5789320,29217	20°58'49,655"E; 52°11'14,759"N
20.	drzewo		7500708,81919; 5789625,8475	20°59'7,68"E; 52°12'7,424"N
21.	drzewo		7501403,70075; 5789697,4173	20°58'40,478"E; 52°10'54,425"N
22.	drzewo		7502131,89163; 5786258,32903	20°58'52,45"E; 52°11'22,951"N
23.	grupa głązów narzutowych	1-61.	nie dotyczy	
24.	drzewo		7501986,61319; 5788354,76897	21°4'32,255"E; 52°8'12,786"N
25.	drzewo		7501950,58551; 5788355,32269	21°4'32,58"E; 52°8'13,426"N
26.	grupa drzew	1.	7500511,08608; 5787633,4268	21°12'59,966"E; 52°9'35,327"N
		2.	7500511,01293; 5787617,37449	21°14'58,679"E; 52°10'29,508"N
		3.	7500515,55212; 5787606,51519	21°13'55,069"E; 52°10'33,093"N
27.	drzewo		7502238,3267; 5787054,04647	21°9'27,163"E; 52°14'6,133"N
28.	grupa drzew	1.	7501801,90197; 5787048,39384	20°58'46,3"E; 52°11'4,935"N
		2.	7501797,04785; 5787071,06471	20°58'46,414"E; 52°11'5,256"N
29.	grupa drzew	1.	7500508,33367; 5789709,40351	20°59'8,093"E; 52°12'8,618"N
		2.	7500519,46392;	20°59'8,008"E;

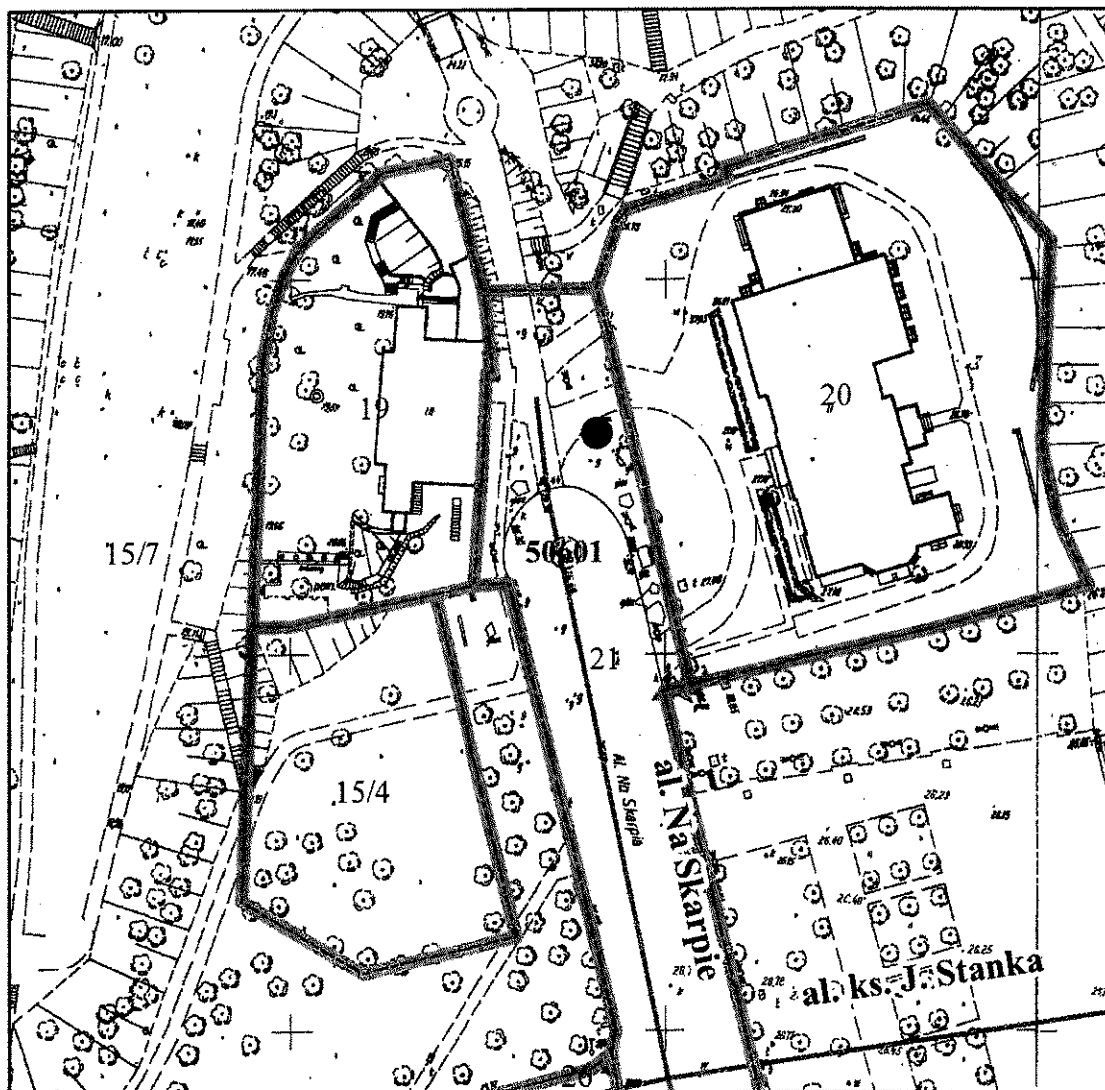
			5789750,12693	52°12'8,382"N
		3.	7500502,39024; 5789762,87955	20°59'7,896"E; 52°12'8,058"N
		4.	7500499,41047; 5789767,68023	20°59'7,79"E; 52°12'7,751"N
30.	drzewo		7501794,31138; 5787098,43956	21°9'26,941"E; 52°14'6,09"N
31.	drzewo		7501706,97889; 5788995,05582	21°9'23,672"E; 52°14'4,636"N
32.	głąz narzutowy		7501935,85775; 5788338,86018	21°1'41,129"E; 52°13'43,811"N
33.	drzewo		7499799,6025; 5789767,7559	20°55'47,186"E; 52°12'40,367"N
34.	grupa drzew	1.	7502004,04015; 5787085,44296	21°5'22,762"E; 52°9'44,48"N
		2.	7501963,87908; 5787148,6715	21°8'17,073"E; 52°8'29,649"N
		3.	7501831,06745; 5787115,78639	20°58'43,77"E; 52°10'57,619"N
		4.	7501836,03015; 5787085,0375	21°5'25,454"E; 52°9'49,923"N
		5.	7501938,12095; 5787048,25451	21°5'47,999"E; 52°6'41,343"N
		6.	7501859,31045; 5787175,12662	20°58'43,448"E; 52°10'56,671"N
		7.	7501795,46975; 5787206,56881	21°5'48,093"E; 52°6'41,364"N
		8.	7501859,37918; 5787138,77786	20°58'43,344"E; 52°10'56,357"N
		9.	7501823,77511; 5787129,17362	20°58'43,874"E; 52°10'57,946"N
		10.	7501893,45327; 5787074,26963	21°5'19,667"E; 52°9'44,231"N
		11.	7502013,43845; 5787093,72289	21°5'1,403"E; 52°9'53,291"N
		12.	7501907,15964; 5787075,67561	21°5'22,917"E; 52°9'48,402"N
		13.	7501826,11009; 5787073,49845	21°5'24,1"E; 52°9'47,056"N
35.	drzewo		7501797,38429; 5787668,32432	21°4'32,576"E; 52°8'12,249"N
36.	drzewo		7501805,30244; 5787577,85957	21°4'32,487"E; 52°8'12,682"N
37.	drzewo		7501796,15312; 5787687,21052	21°4'33,044"E; 52°8'11,933"N
38.	drzewo		7500343,118; 5789719,934	21°0'18,084"E; 52°14'27,802"N
39.	drzewo		7500078,12951;	20°58'46,19"E;

			5789808,62621	52°11'4,618"N
40.	drzewo		7501650,3687; 5787515,04575	20°55'43,305"E; 52°12'39,152"N
41.	drzewo		7501291,00549; 5789612,23198	20°58'49,758"E; 52°11'15,057"N
42.	aleja drzew	1.	7499521,37255; 5790433,19468	20°58'44,763"E; 52°11'8,147"N
		2.	7499531,7513; 5790438,78819	20°58'45,538"E; 52°11'10,364"N
		3.	7499536,89859; 5790441,15851	20°58'45,728"E; 52°11'11,011"N
		4.	7499541,1608; 5790443,49315	20°58'46,669"E; 52°11'13,777"N
		5.	7499546,41035; 5790446,56007	20°58'46,994"E; 52°11'14,748"N
		6.	7499554,823; 5790451,571	20°59'36,533"E; 52°14'51,474"N
		7.	7499562,60418; 5790455,16309	20°58'49,067"E; 52°11'20,765"N
		8.	7499604,97688; 5790477,70196	20°58'43,826"E; 52°11'1,61"N
		9.	7499620,29474; 5790485,20562	20°58'44,172"E; 52°11'2,551"N
		10.	7499625,25419; 5790487,94224	20°58'45,164"E; 52°11'5,425"N
		11.	7499630,04363; 5790490,41743	20°58'46,481"E; 52°11'9,234"N
		12.	7499634,82085; 5790493,35541	20°58'46,805"E; 52°11'10,185"N
		13.	7499639,52771; 5790495,77017	20°58'47,666"E; 52°11'12,733"N
		14.	7499644,52242; 5790498,34665	20°58'48,518"E; 52°11'15,226"N
		15.	7499650,31779; 5790501,42055	20°58'49,17"E; 52°11'17,109"N
		16.	7499660,34144; 5790506,65911	20°58'49,975"E; 52°11'19,379"N
		17.	7499665,20703; 5790509,20196	20°58'50,48"E; 52°11'20,931"N
		18.	7499670,08189; 5790511,72709	20°58'50,7"E; 52°11'21,578"N
		19.	7499674,9225; 5790514,16662	20°58'51,13"E; 52°11'22,838"N
		20.	7499678,6567; 5790516,19717	20°58'52,193"E; 52°11'25,987"N
		21.	7499689,13698; 5790521,66308	20°58'52,535"E; 52°11'26,972"N
		22.	7499644,32105;	20°58'47,008"E;

			5790484,63374	52°11'10,833"N
		23.	7499662,3654; 5790494,06406	20°58'49,407"E; 52°11'17,783"N

Załącznik nr 3
do uchwały nr XIV/295/2015
Rady Miasta Stołecznego Warszawy
z dnia 9 lipca 2015 r.

**Położenie pomnika przyrody
al. Na Skarpie 20/26,
Dzielnica Śródmieście**

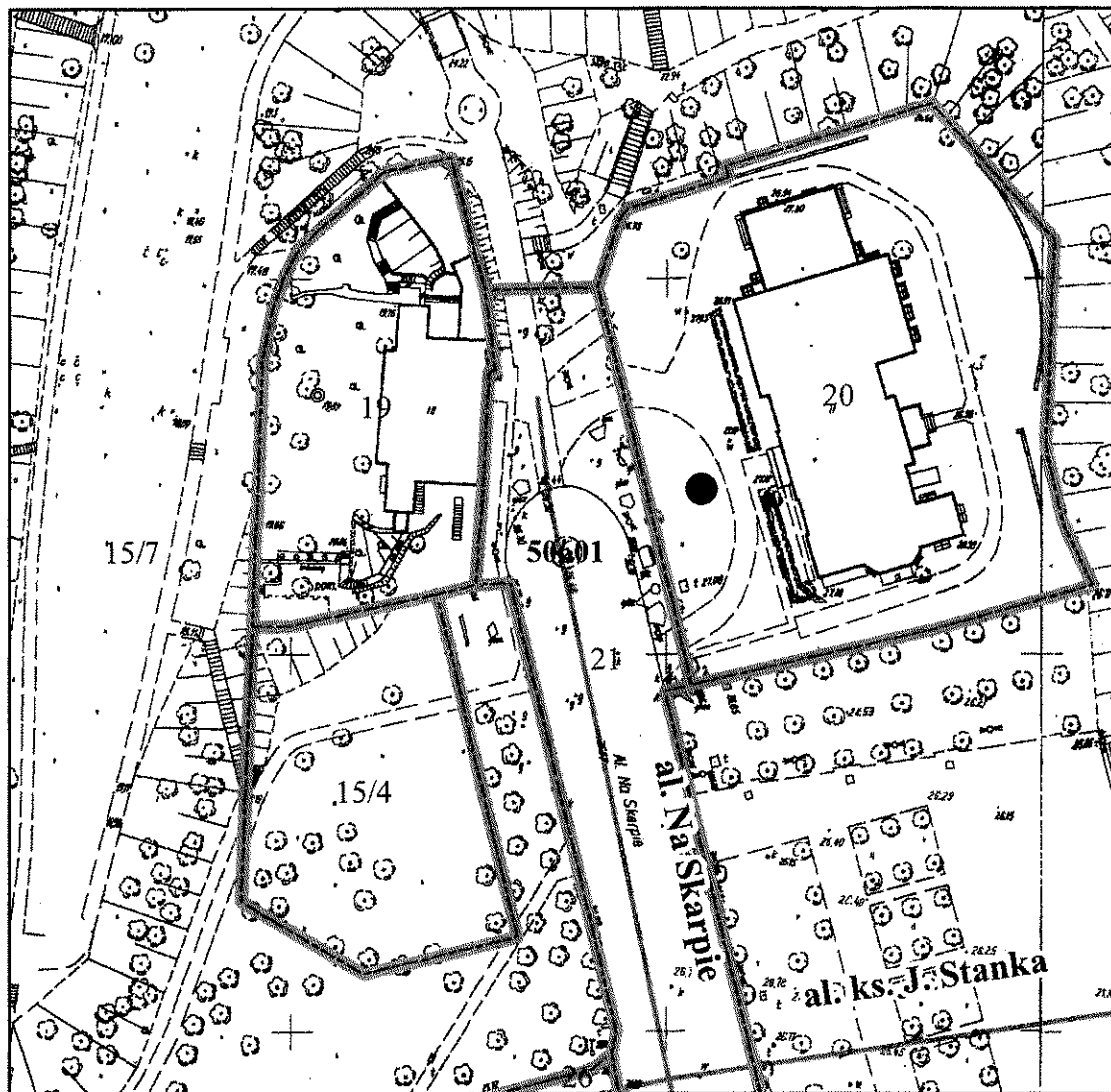


1:1 000

● glaz narzutowy - pomnik przyrody

Załącznik nr 4
do uchwały nr XIV/295/2015
Rady Miasta Stołecznego Warszawy
z dnia 9 lipca 2015 r.

**Położenie pomnika przyrody
al. Na Skarpie 20/26,
Dzielnica Śródmieście**

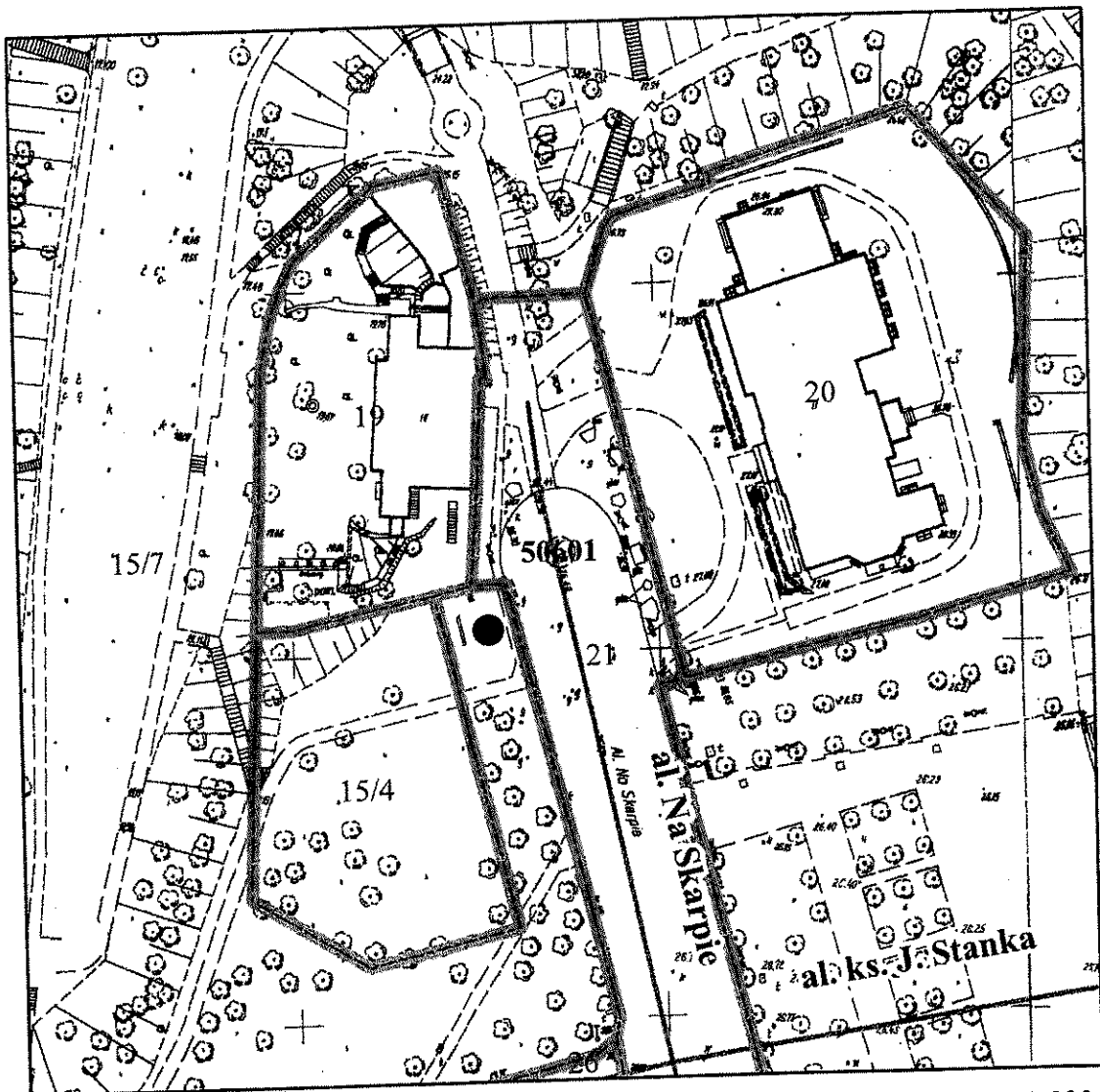


1:1 000

- skamieniały pień araukarii, składający się z wielu zcementowanych ze sobą fragmentów - pomnik przyrody

Załącznik nr 5
do uchwały nr XIV/295/2015
Rady Miasta Stołecznego Warszawy
z dnia 9 lipca 2015 r.

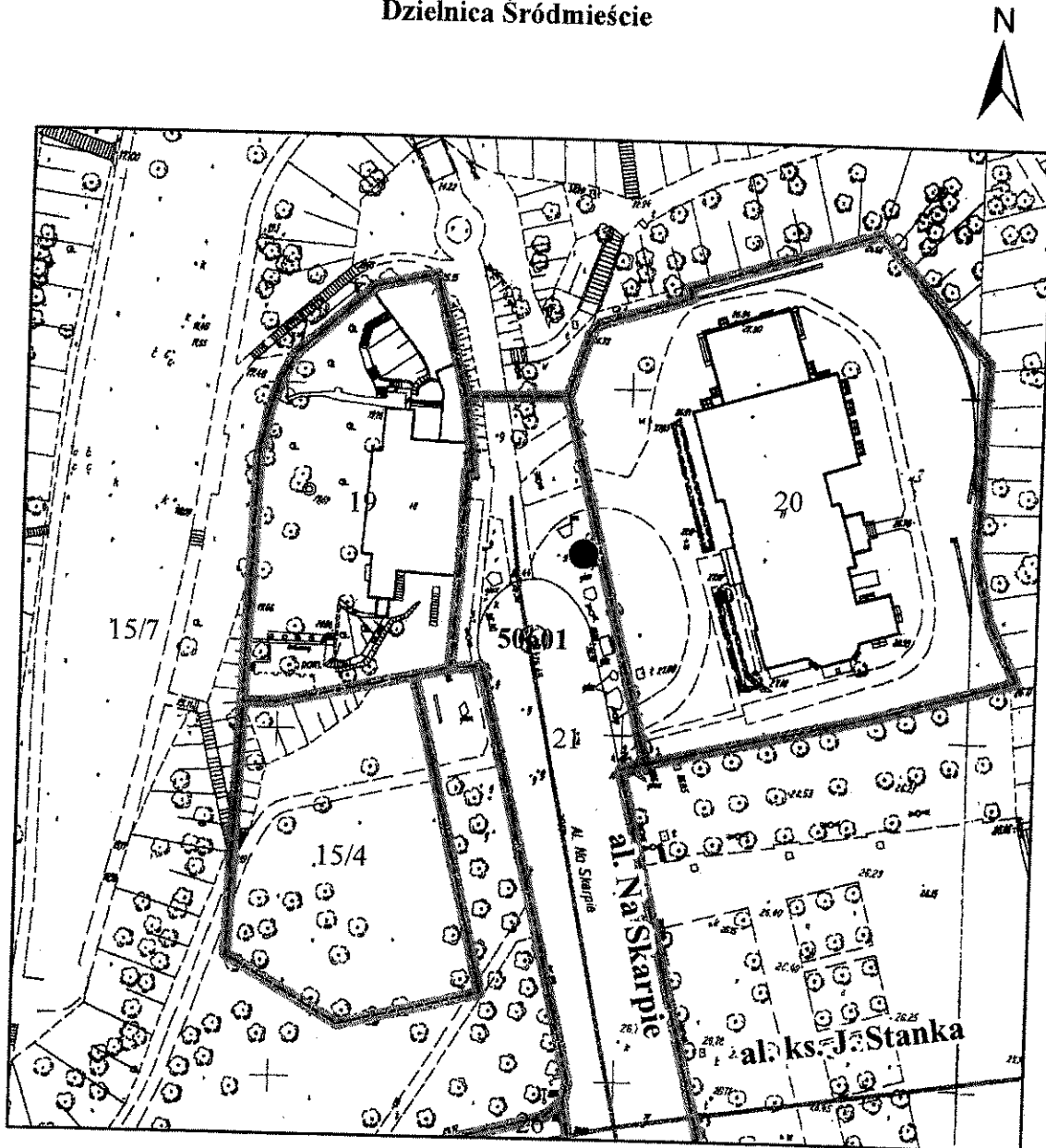
**Położenie pomnika przyrody
al. Na Skarpie 27,
Dzielnica Śródmieście**



● glaz narzutowy - pomnik przyrody

Załącznik nr 6
do uchwały nr XIV/295/2015
Rady Miasta Stołecznego Warszawy
z dnia 9 lipca 2015 r.

**Położenie pomnika przyrody
al. Na Skarpie 20/26,
Dzielnica Śródmieście**

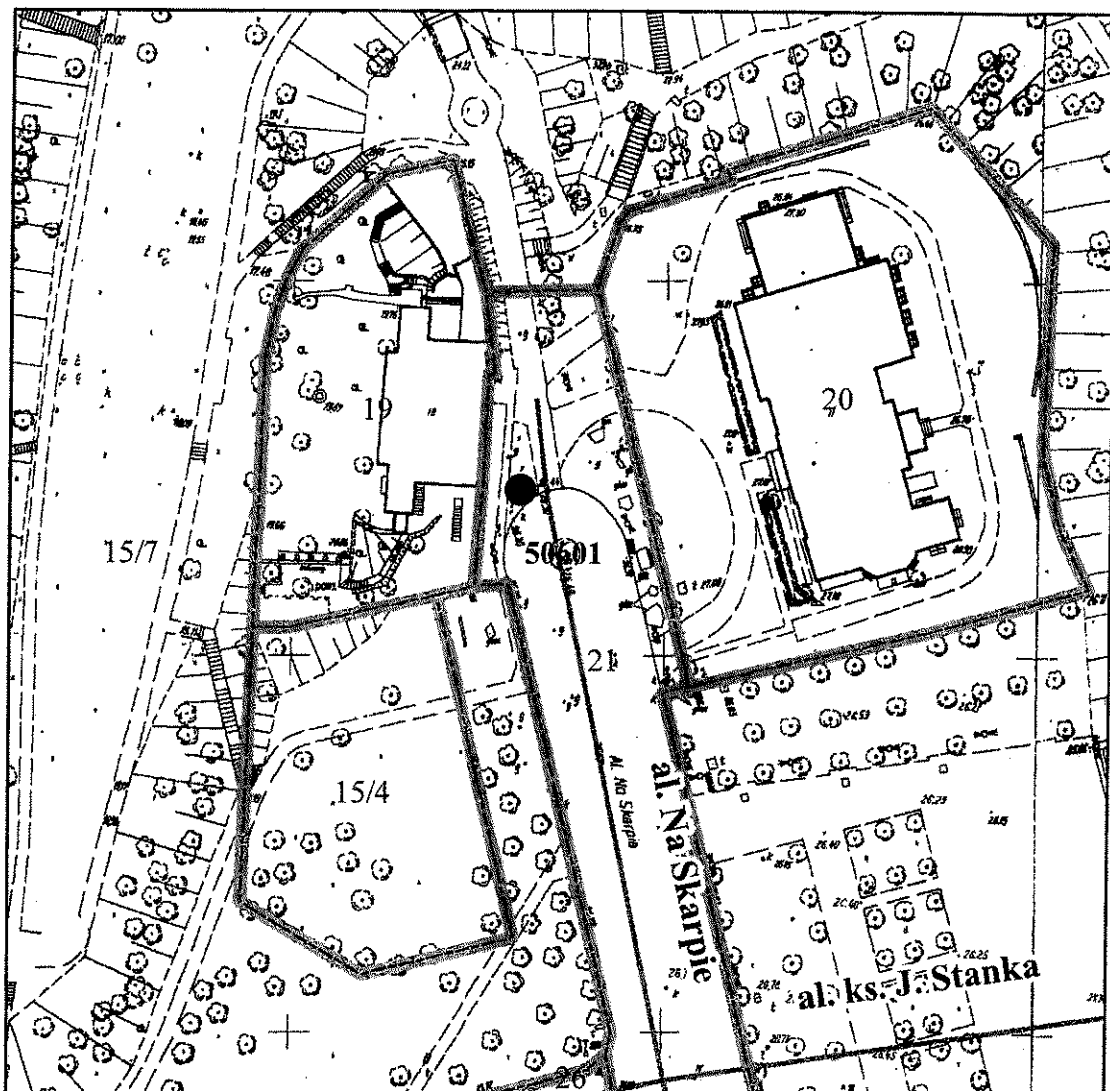


● glaz narzutowy - pomnik przyrody

1:1 000

Załącznik nr 7
do uchwały nr XIV/295/2015
Rady Miasta Stołecznego Warszawy
z dnia 9 lipca 2015 r.

**Położenie pomnika przyrody
al. Na Skarpie 20/26,
Dzielnica Śródmieście**

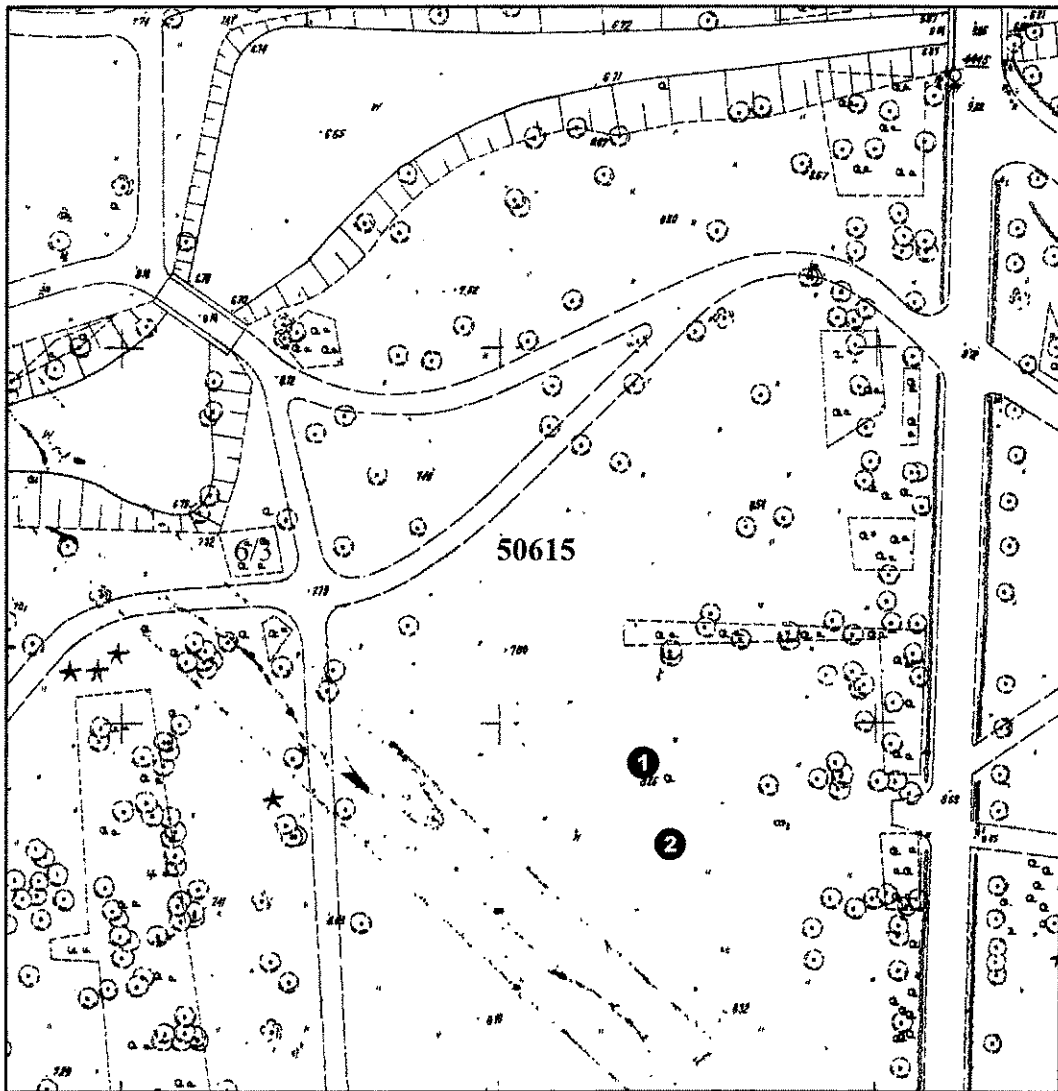


● gład narzutowy - pomnik przyrody

1:1 000

Załącznik nr 8
do uchwały nr XIV/295/2015
Rady Miasta Stołecznego Warszawy
z dnia 9 lipca 2015 r.

**Położenie pomnika przyrody
Park - Łazienki Królewskie, ul. Belwederska,
Dzielnica Śródmieście**

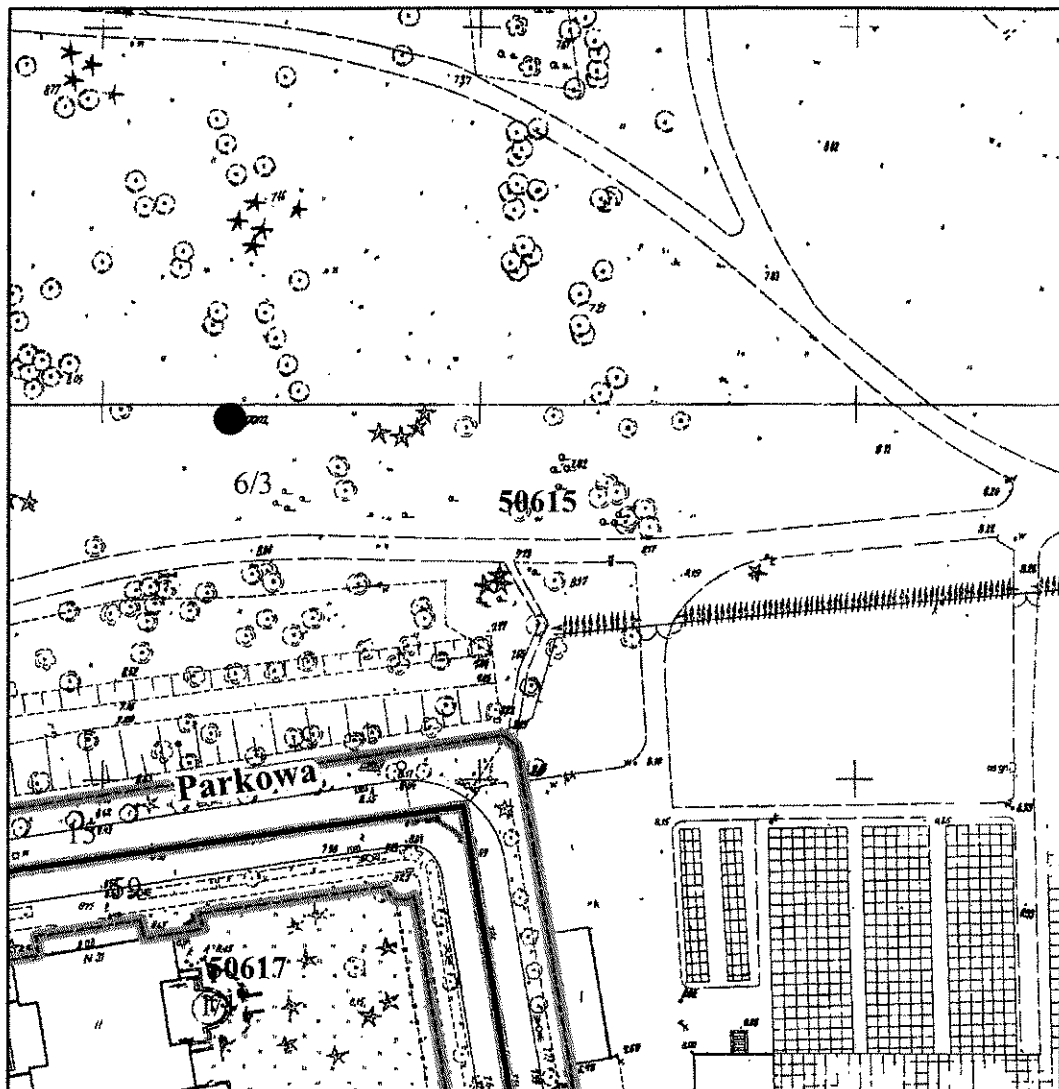


1:1 000

● Pomnik przyrody - grupa drzew (2 szt.)

Załącznik nr 9
do uchwały nr XIV/295/2015
Rady Miasta Stołecznego Warszawy
z dnia 9 lipca 2015 r.

**Położenie pomnika przyrody
Park - Łazienki Królewskie, ul. Belwederska,
Dzielnica Śródmieście**

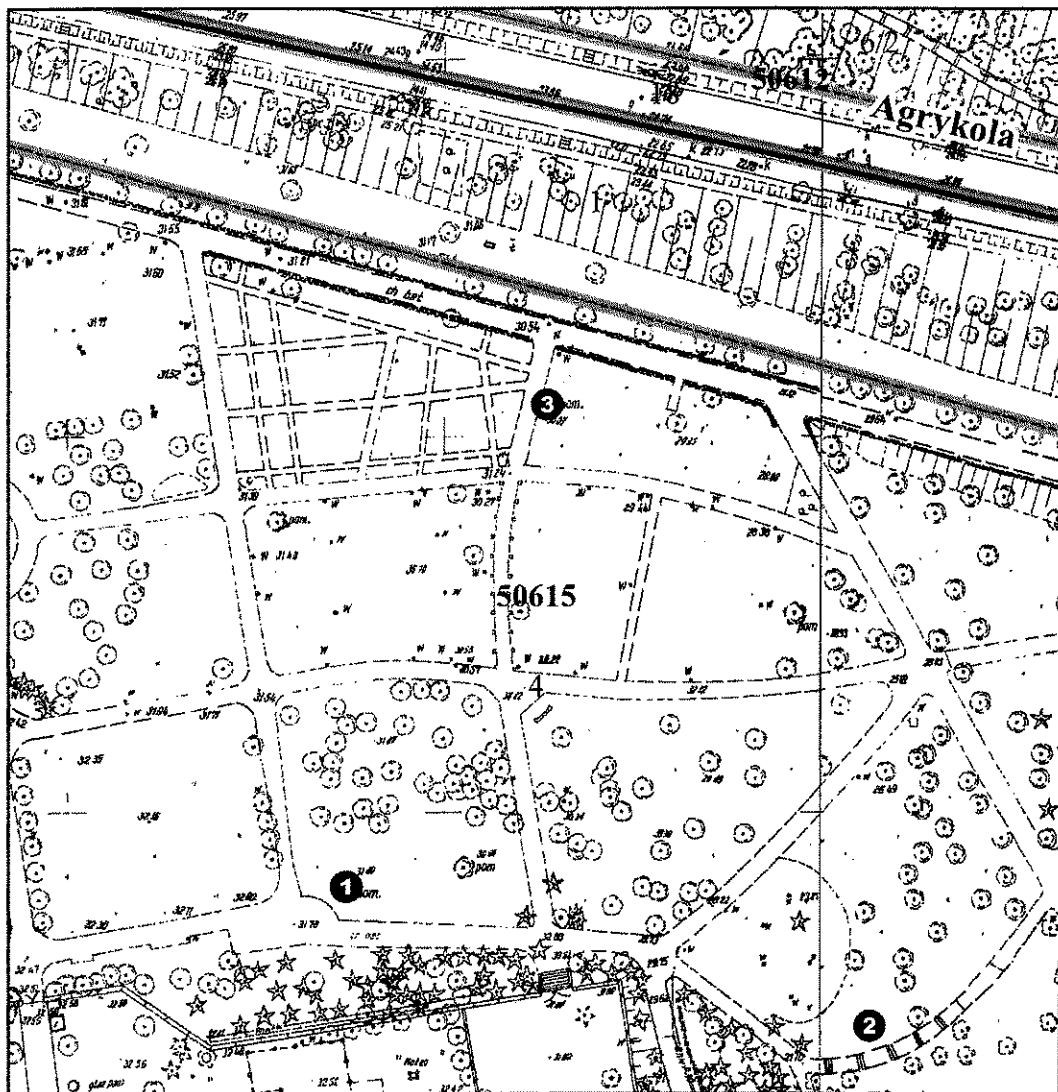


1:1 000

● buk zwyczajny - pomnik przyrody

Załącznik nr 10 a
do uchwały nr XIV/295/2015
Rady Miasta Stołecznego Warszawy
z dnia 9 lipca 2015 r.

**Położenie pomnika przyrody
Ogród Botaniczny Uniwersytetu Warszawskiego,
Al. Ujazdowskie 4,
Dzielnica Śródmieście**

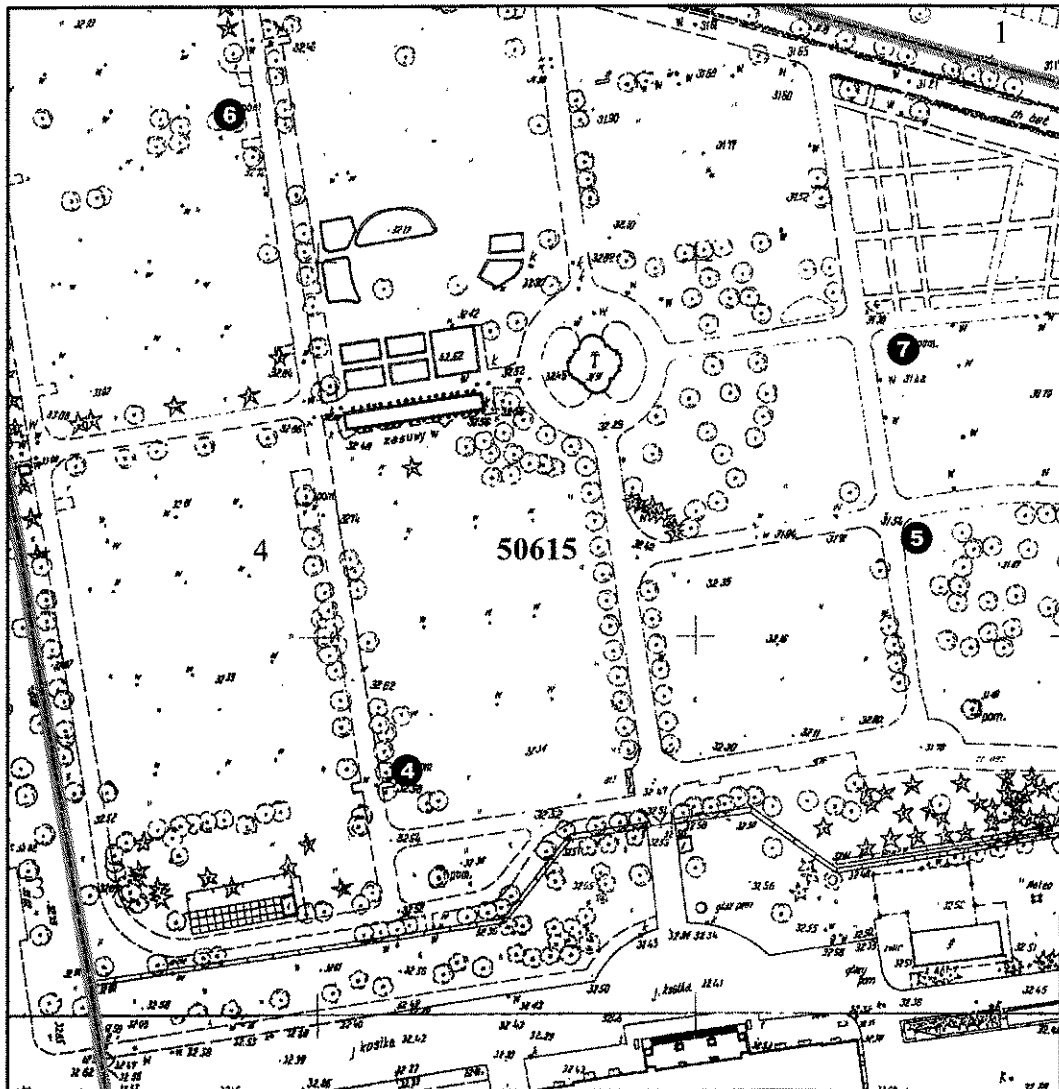


1:1 000

● Pomnik przyrody - grupa drzew (10 szt.)

Załącznik nr 10 b
do uchwały nr XIV/295/2015
Rady Miasta Stołecznego Warszawy
z dnia 9 lipca 2015 r.

**Położenie pomnika przyrody
Ogród Botaniczny Uniwersytetu Warszawskiego,
Al. Ujazdowskie 4,
Dzielnica Śródmieście**

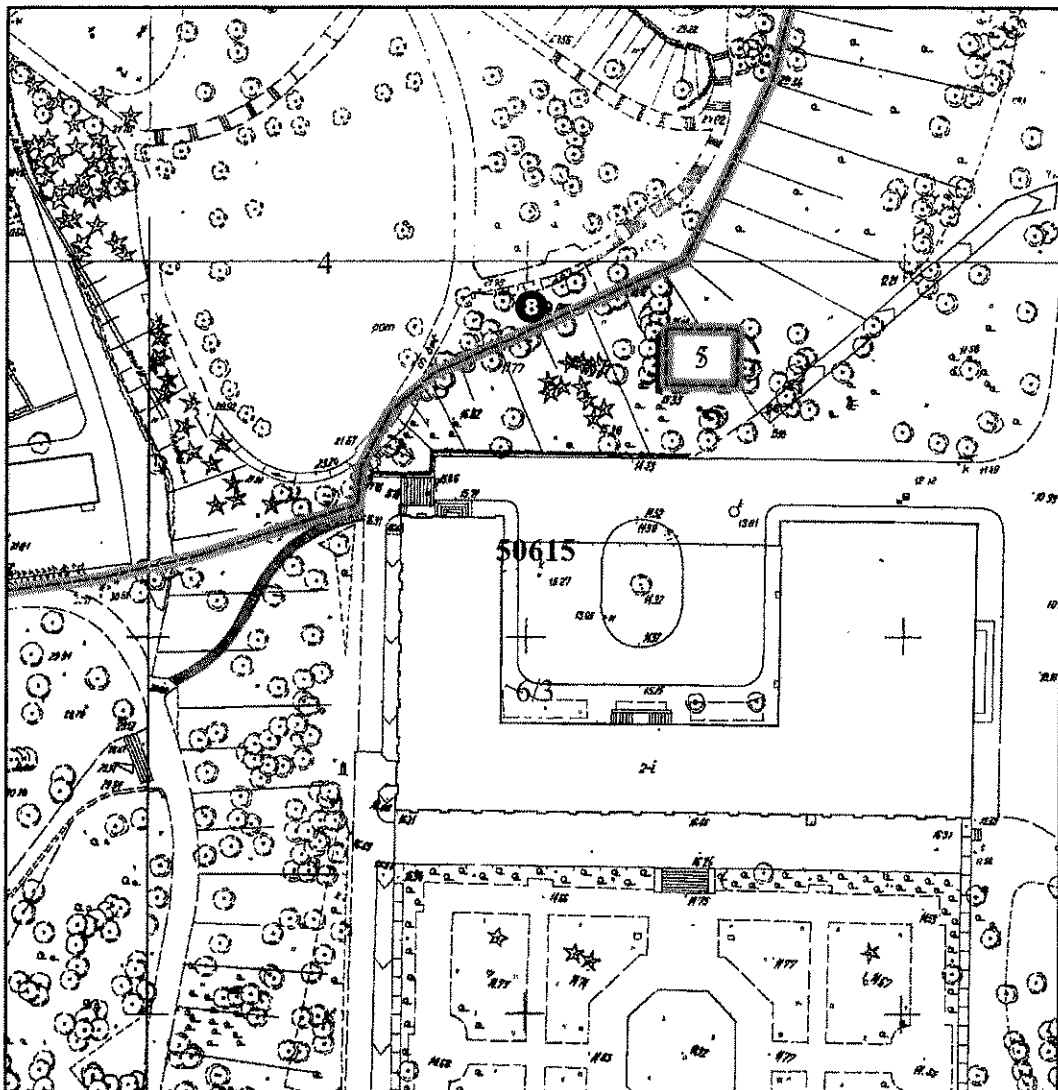


1:1 000

● Pomnik przyrody - grupa drzew (10 szt.)

Załącznik nr 10 c
do uchwały nr XIV/295/2015
Rady Miasta Stołecznego Warszawy
z dnia 9 lipca 2015 r.

**Polożenie pomnika przyrody
Ogród Botaniczny Uniwersytetu Warszawskiego,
Al. Ujazdowskie 4,
Dzielnica Śródmieście**

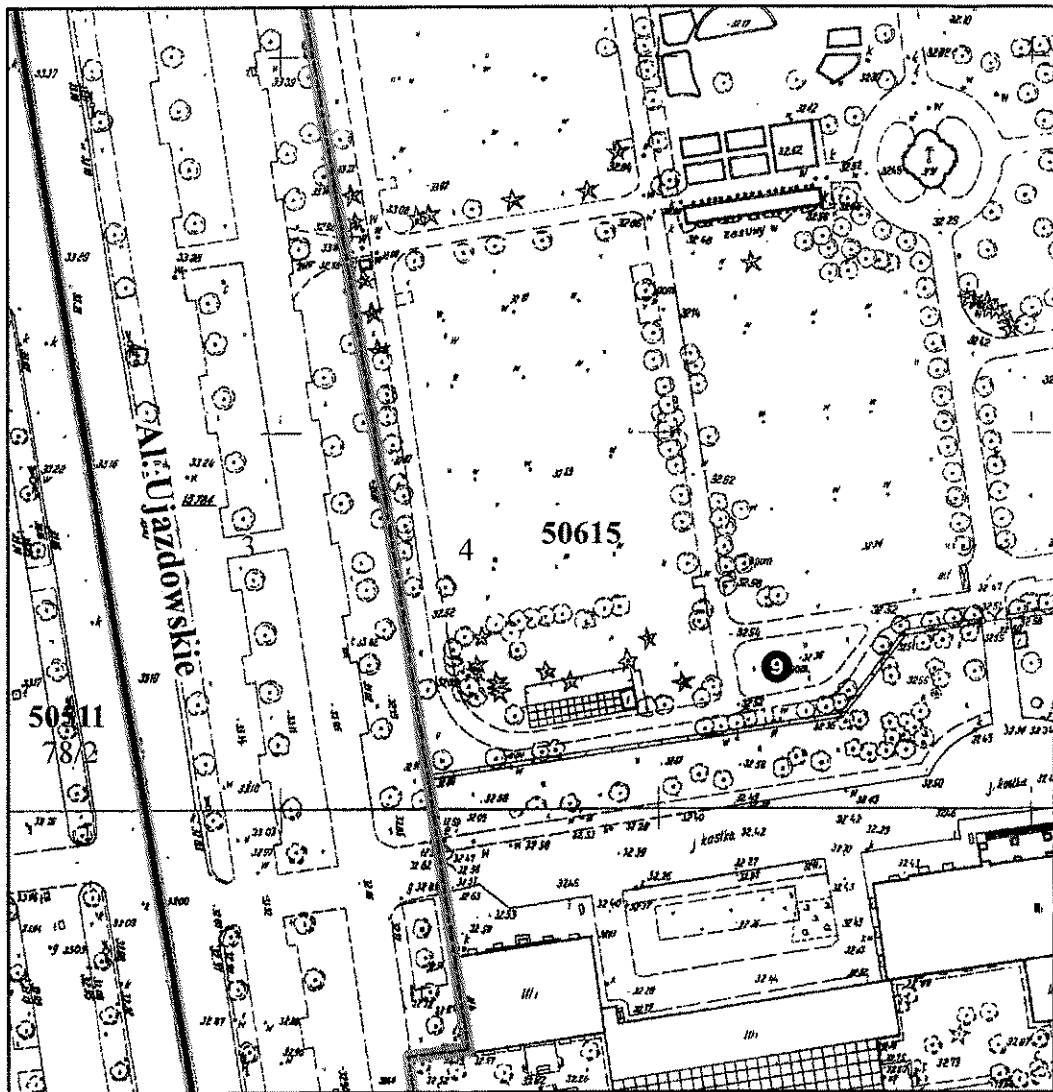


1:1 000

● Pomnik przyrody - grupa drzew (10 szt.)

Załącznik nr 10 d
do uchwały nr XIV/295/2015
Rady Miasta Stołecznego Warszawy
z dnia 9 lipca 2015 r.

**Położenie pomnika przyrody
Ogród Botaniczny Uniwersytetu Warszawskiego,
Al. Ujazdowskie 4,
Dzielnica Śródmieście**

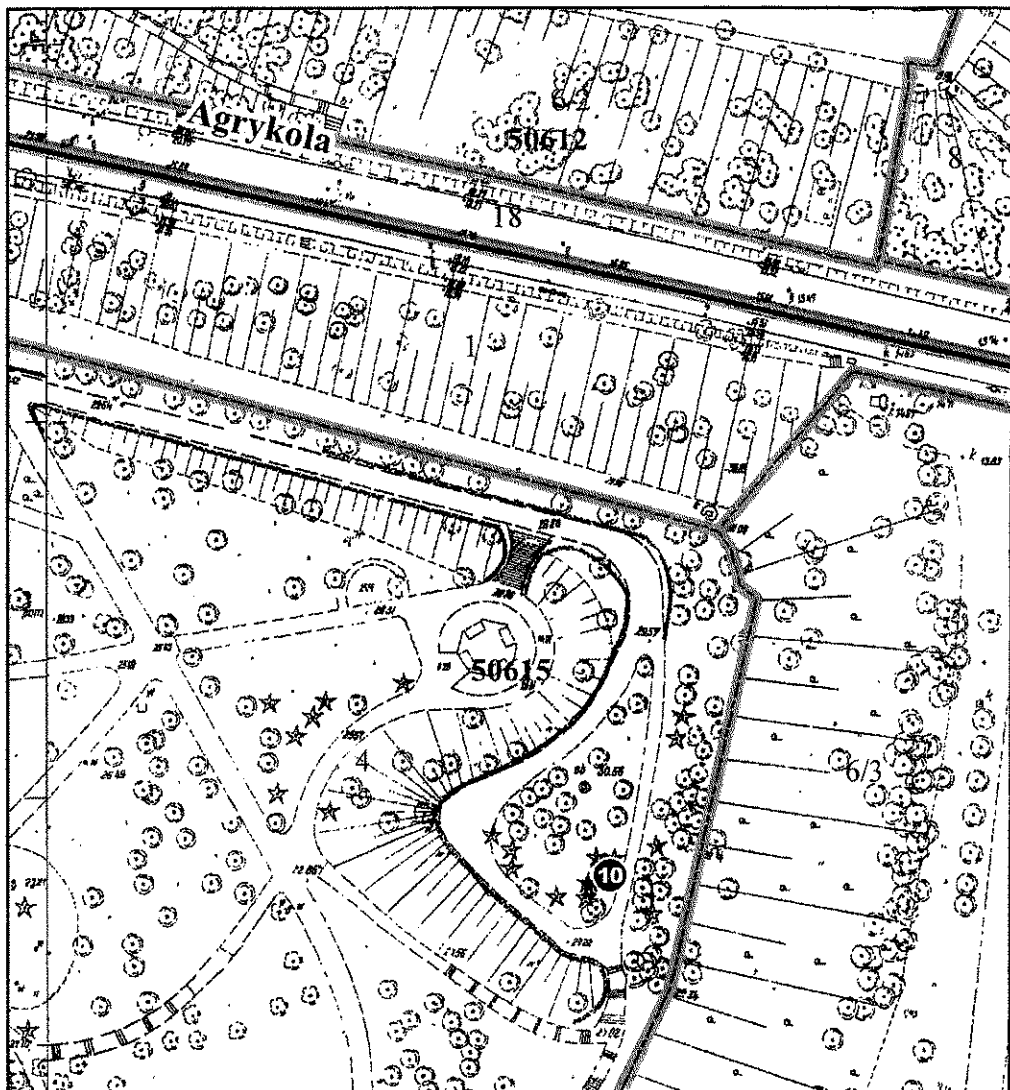


1:1 000

● Pomnik przyrody - grupa drzew (10 szt.)

Załącznik nr 10 e
do uchwały nr XIV/295/2015
Rady Miasta Stołecznego Warszawy
z dnia 9 lipca 2015 r.

**Położenie pomnika przyrody
Ogród Botaniczny Uniwersytetu Warszawskiego,
Al. Ujazdowskie 4,
Dzielnica Śródmieście**

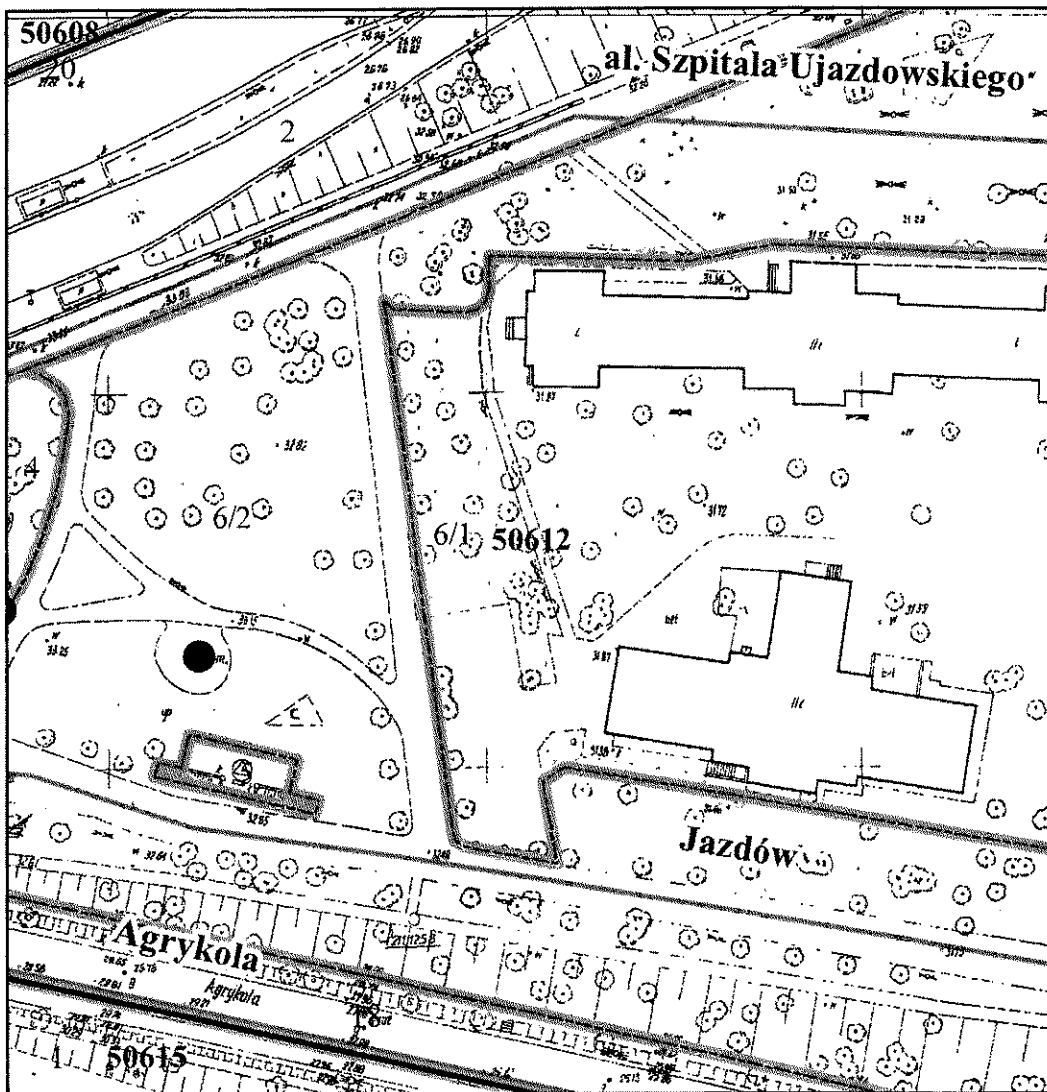


1:1 000

● Pomnik przyrody - grupa drzew (10 szt.)

Załącznik nr 11
do uchwały nr XIV/295/2015
Rady Miasta Stołecznego Warszawy
z dnia 9 lipca 2015 r.

**Położenie pomnika przyrody
Skwer Stefana Kisielewskiego "Kisiela", ul. Jazdów 2,
Dzielnica Śródmieście**

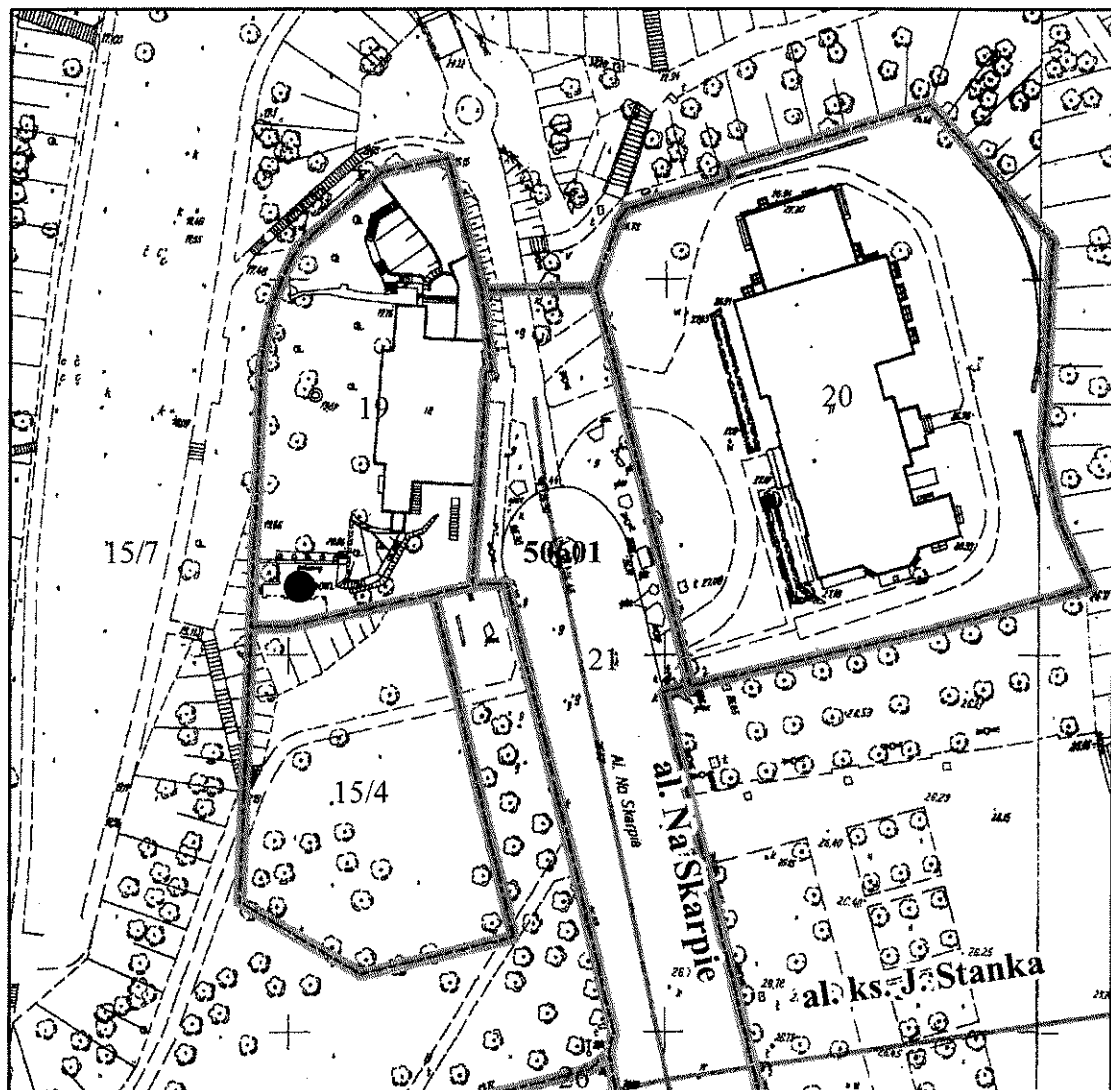


1:1 000

● klon srebrzysty - pomnik przyrody

Załącznik nr 12
do uchwały nr XIV/295/2015
Rady Miasta Stołecznego Warszawy
z dnia 9 lipca 2015 r.

**Położenie pomnika przyrody
al. Na Skarpie 27,
Dzielnica Śródmieście**

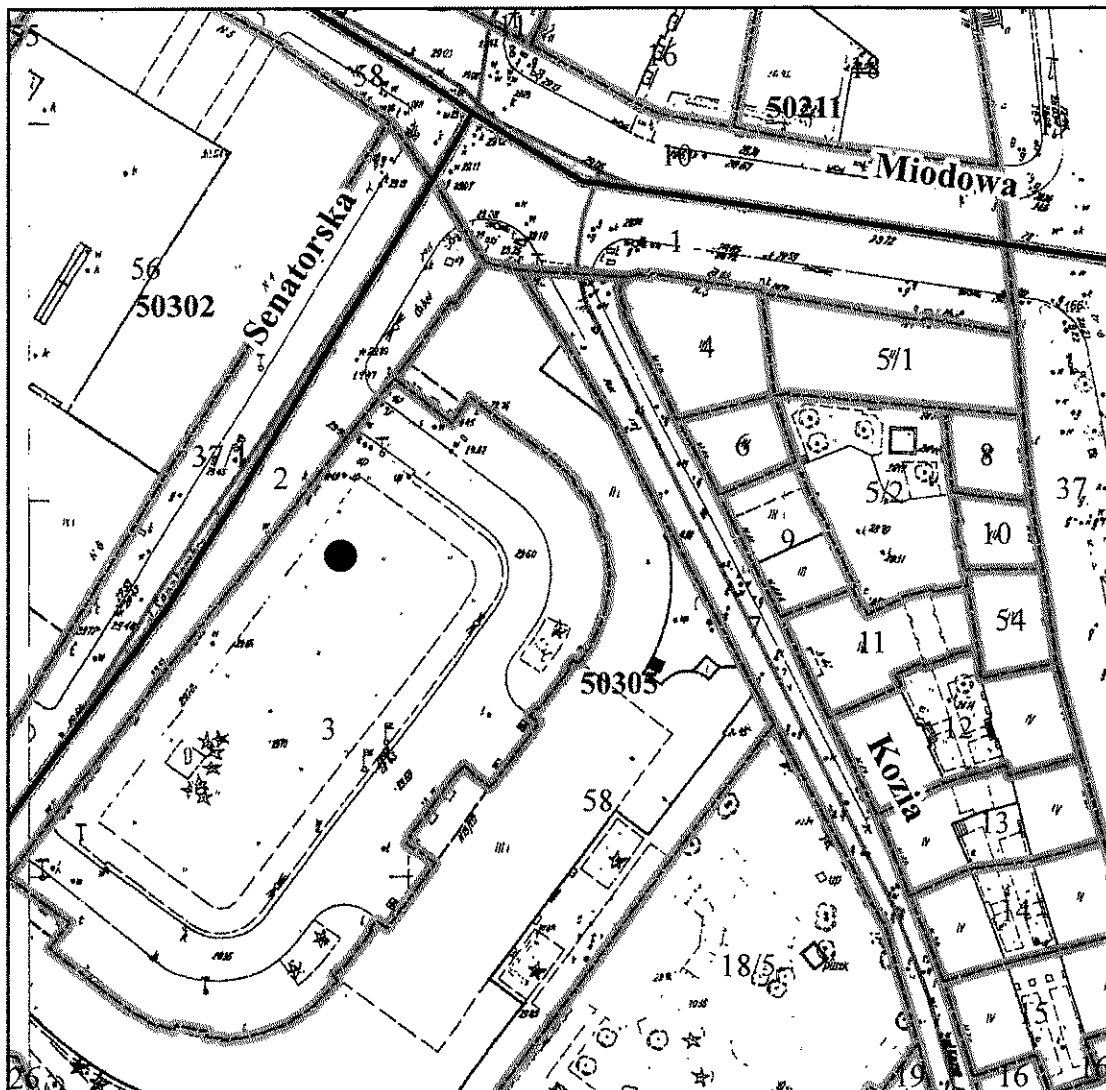


1:1 000

● lipa drobnolistna - pomnik przyrody

Załącznik nr 13
do uchwały nr XIV/295/2015
Rady Miasta Stołecznego Warszawy
z dnia 9 lipca 2015 r.

**Położenie pomnika przyrody
ul. Senatorska 13/15,
Dzielnica Śródmieście**

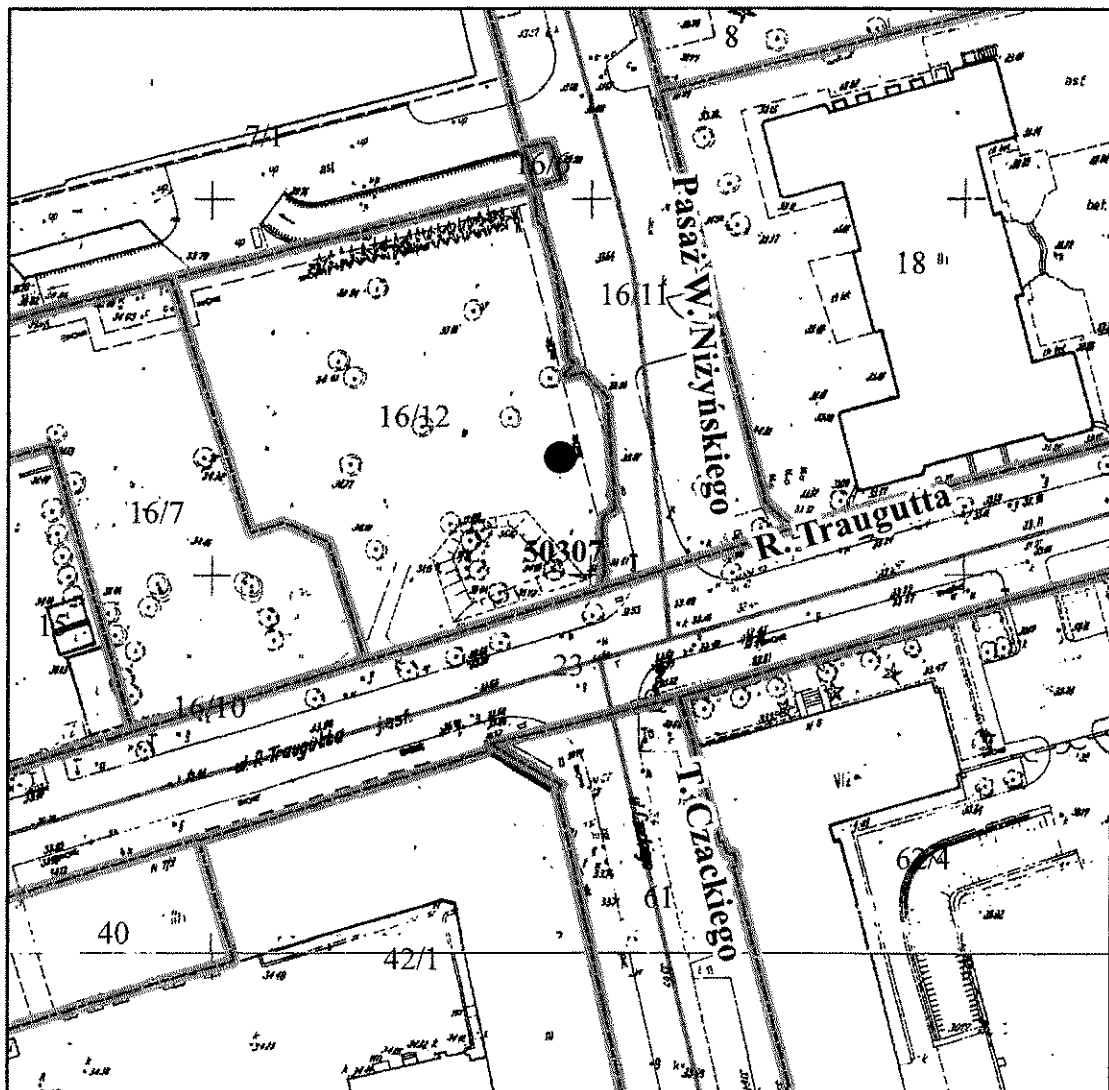


1:1 000

● wiąz szypułkowy - pomnik przyrody

Załącznik nr 14
do uchwały nr XIV/295/2015
Rady Miasta Stołecznego Warszawy
z dnia 9 lipca 2015 r.

**Położenie pomnika przyrody
teren zieleni przy skrzyżowaniu ul. Romualda Traugutta
i Pasażu Wacława Niżyńskiego
Dzielnica Śródmieście**

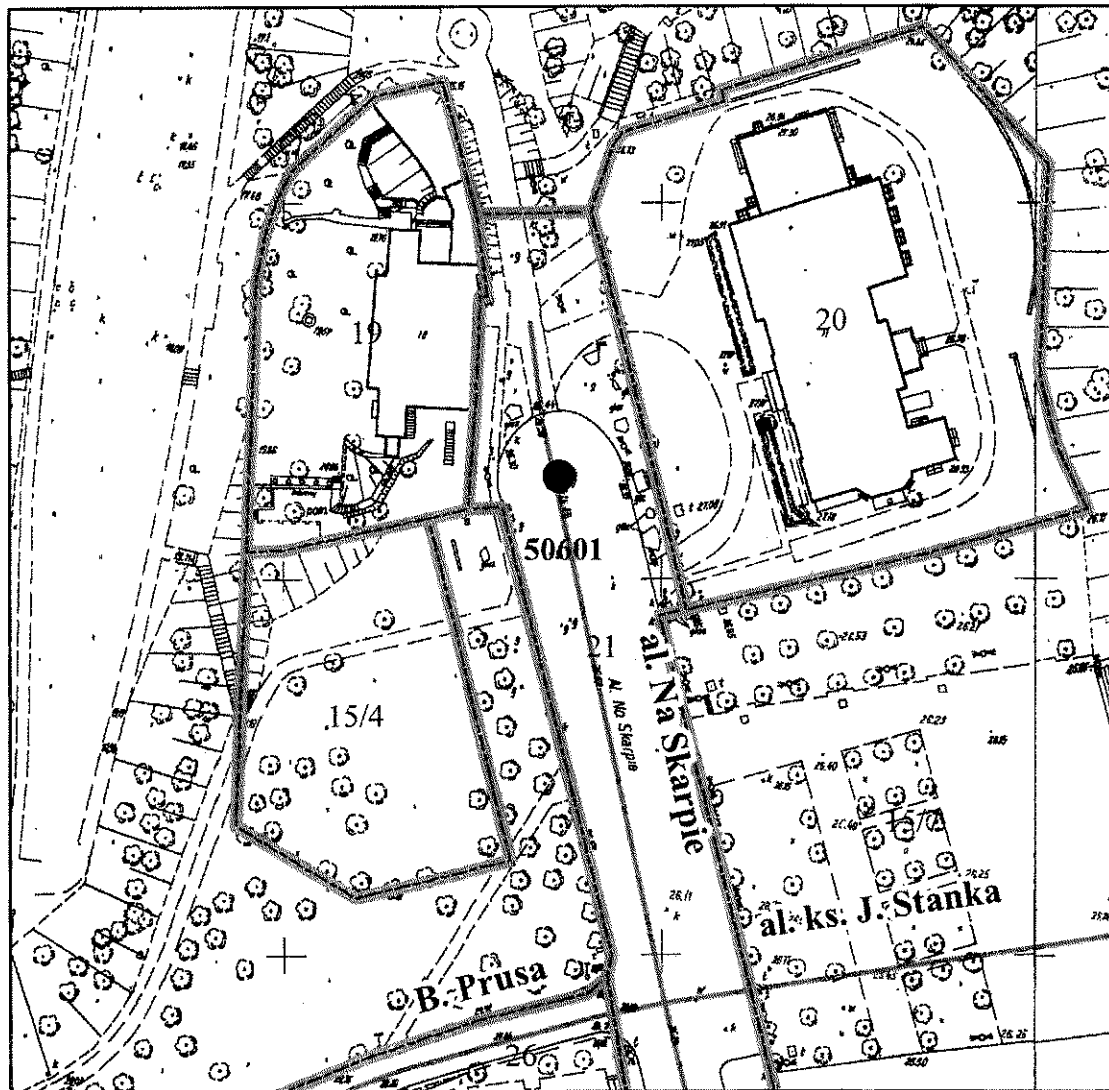


1:1 000

● leszczyna turecka - pomnik przyrody

Załącznik nr 15
do uchwały nr XIV/295/2015
Rady Miasta Stołecznego Warszawy
z dnia 9 lipca 2015 r.

**Położenie pomnika przyrody
al. Na Skarpie 20/26,
Dzielnica Śródmieście**

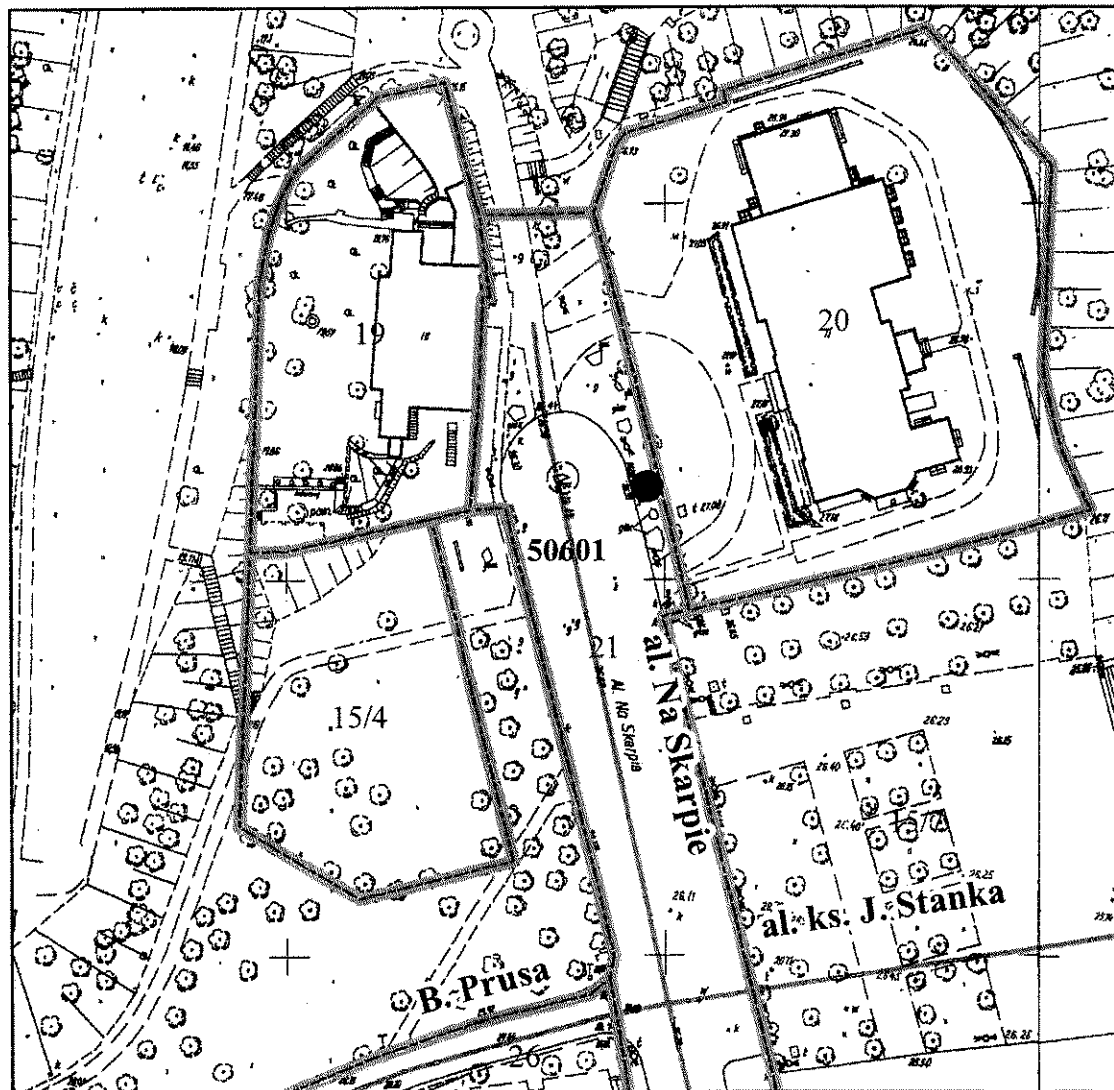


1:1 000

● glaz narzutowy - pomnik przyrody

Załącznik nr 16
do uchwały nr XIV/295/2015
Rady Miasta Stołecznego Warszawy
z dnia 9 lipca 2015 r.

**Położenie pomnika przyrody
al. Na Skarpie 20/26,
Dzielnica Śródmieście**

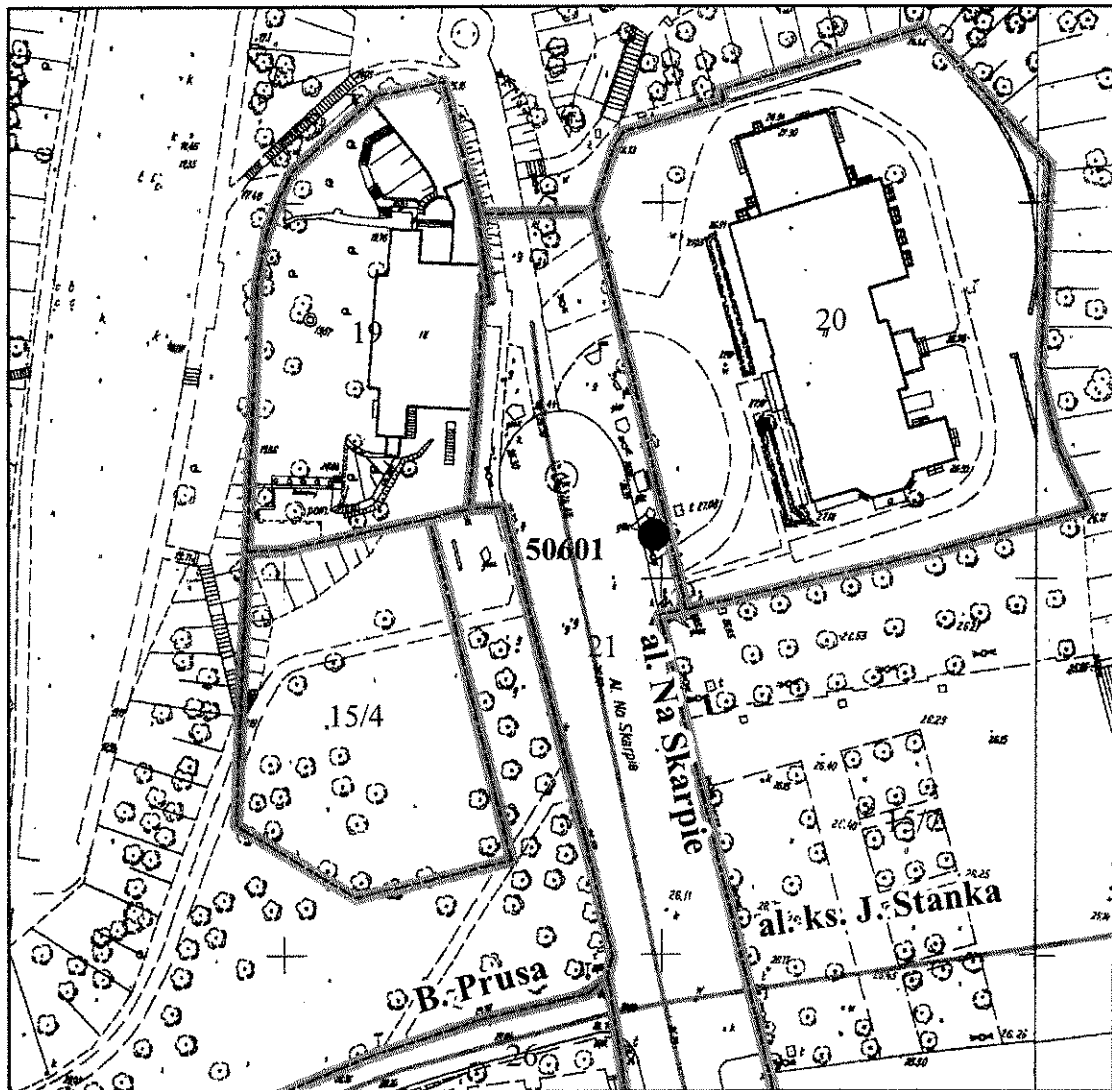


1:1 000

● glaz narzutowy - pomnik przyrody

Załącznik nr 17
do uchwały nr XIV/295/2015
Rady Miasta Stołecznego Warszawy
z dnia 9 lipca 2015 r.

**Położenie pomnika przyrody
al. Na Skarpie 20/26,
Dzielnica Śródmieście**

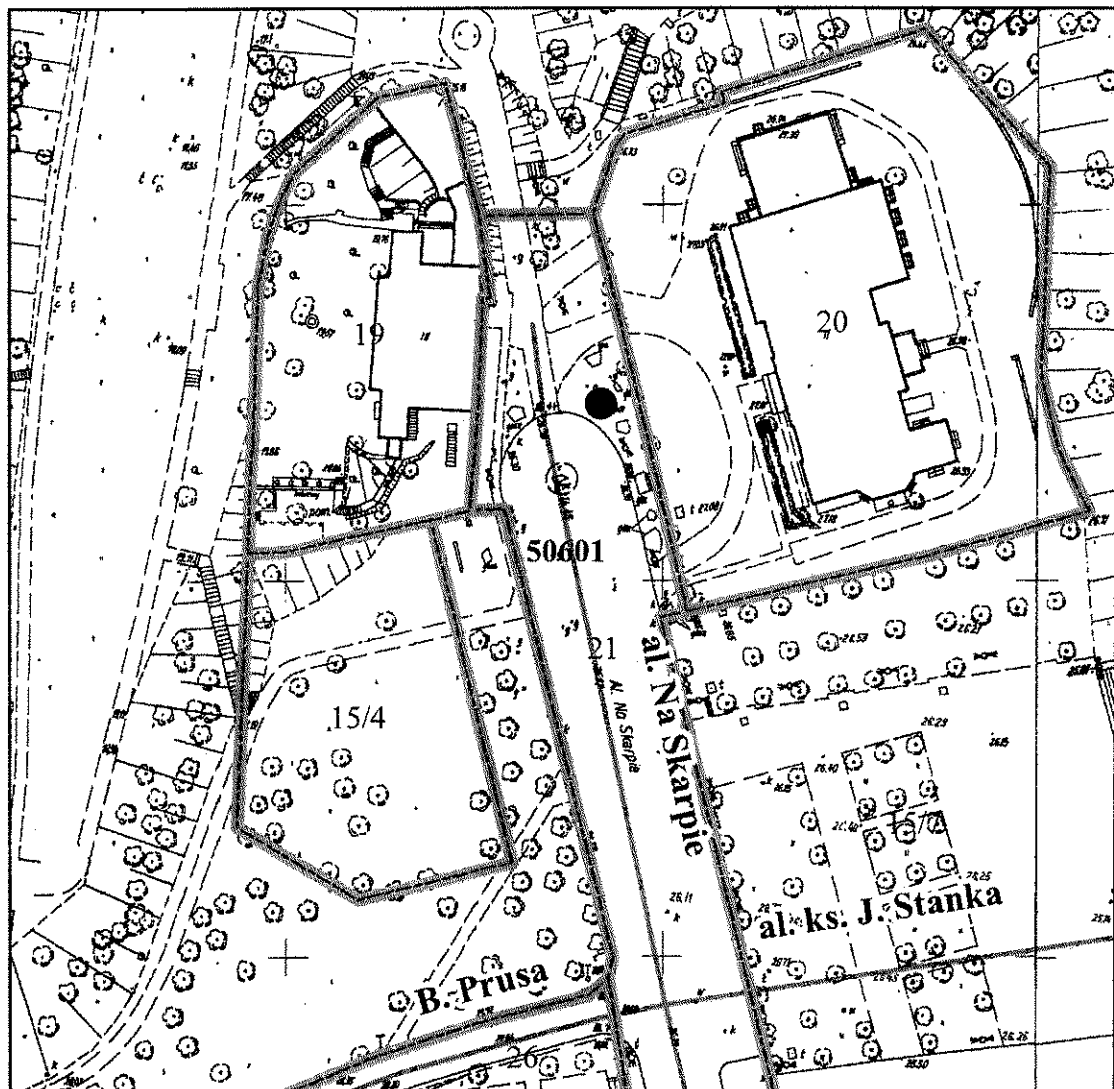


1:1 000

● gład narzutowy - pomnik przyrody

Załącznik nr 18
do uchwały nr XIV/295/2015
Rady Miasta Stołecznego Warszawy
z dnia 9 lipca 2015 r.

**Położenie pomnika przyrody
al. Na Skałpie 20/26,
Dzielnica Śródmieście**

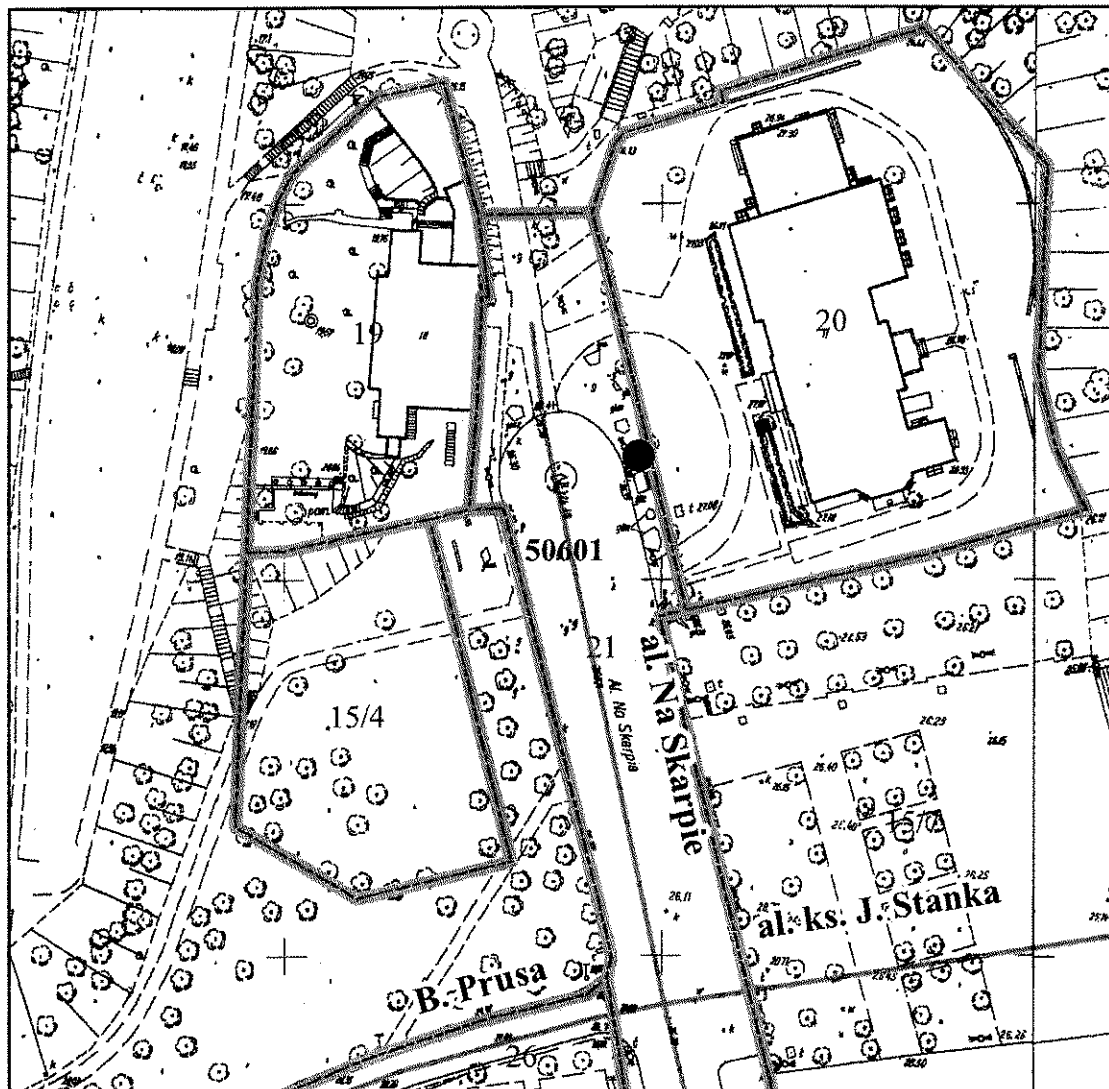


1:1 000

● glaz narzutowy - pomnik przyrody

Załącznik nr 19
do uchwały nr XIV/295/2015
Rady Miasta Stołecznego Warszawy
z dnia 9 lipca 2015 r.

**Położenie pomnika przyrody
al. Na Skarpie 20/26,
Dzielnica Śródmieście**

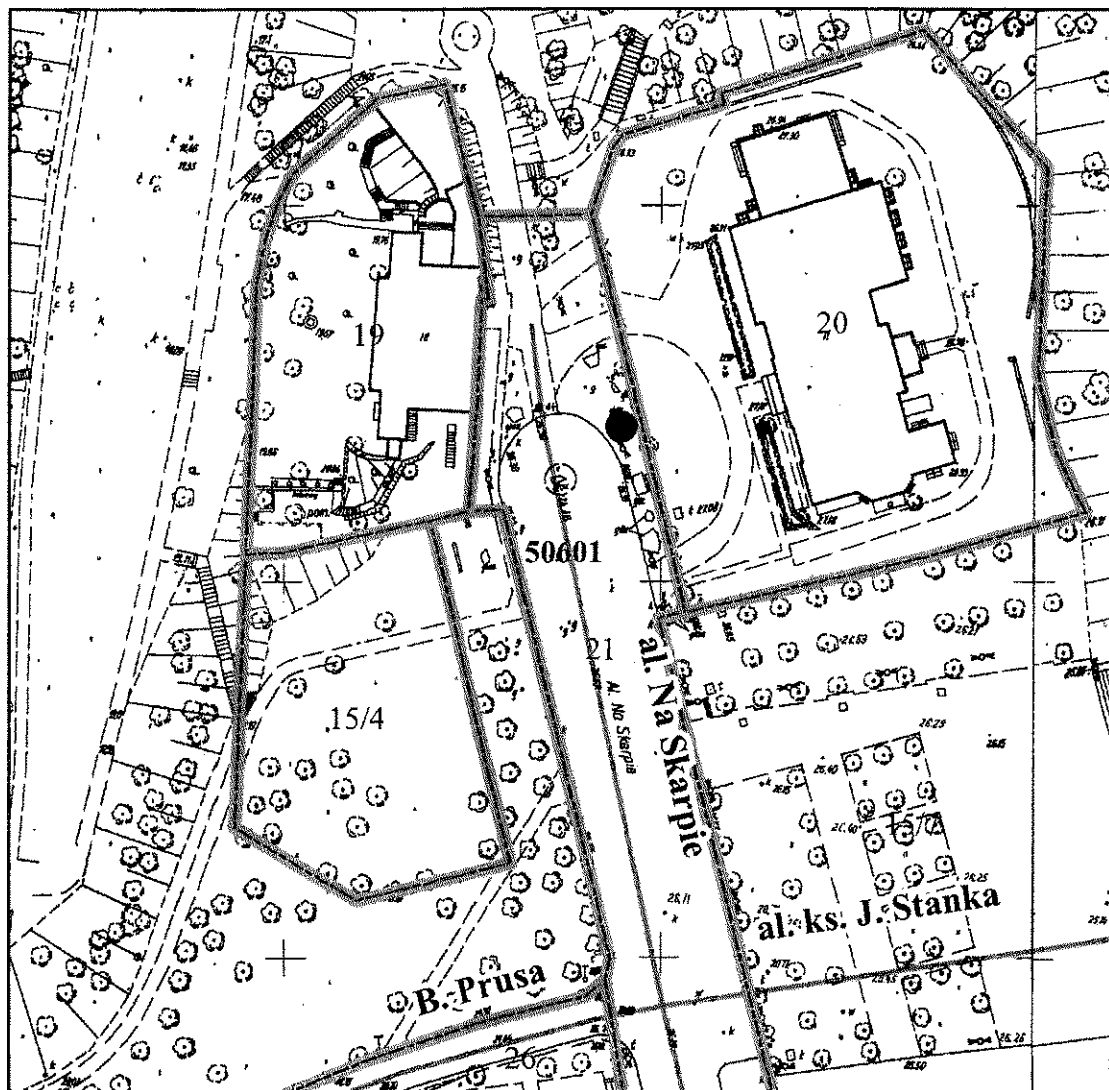


1:1 000

● glaz narzutowy - pomnik przyrody

Załącznik nr 20
do uchwały nr XIV/295/2015
Rady Miasta Stołecznego Warszawy
z dnia 9 lipca 2015 r.

**Położenie pomnika przyrody
al. Na Skarpie 20/26,
Dzielnica Śródmieście**

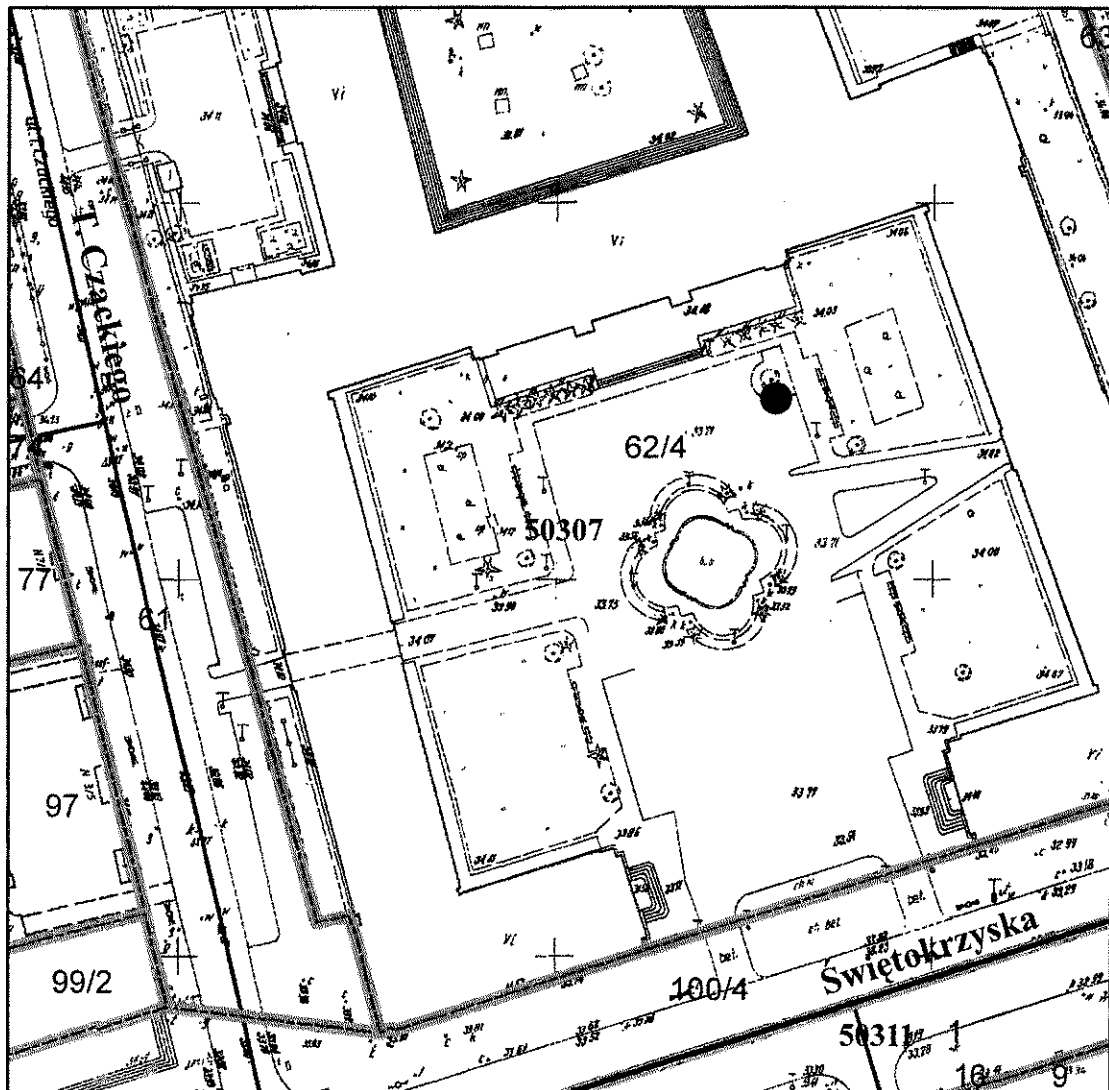


1:1 000

● gład narzutowy - pomnik przyrody

Załącznik nr 21
do uchwały nr XIV/295/2015
Rady Miasta Stołecznego Warszawy
z dnia 9 lipca 2015 r.

**Położenie pomnika przyrody
ul. Świętokrzyska 12,
Dzielnica Śródmieście**

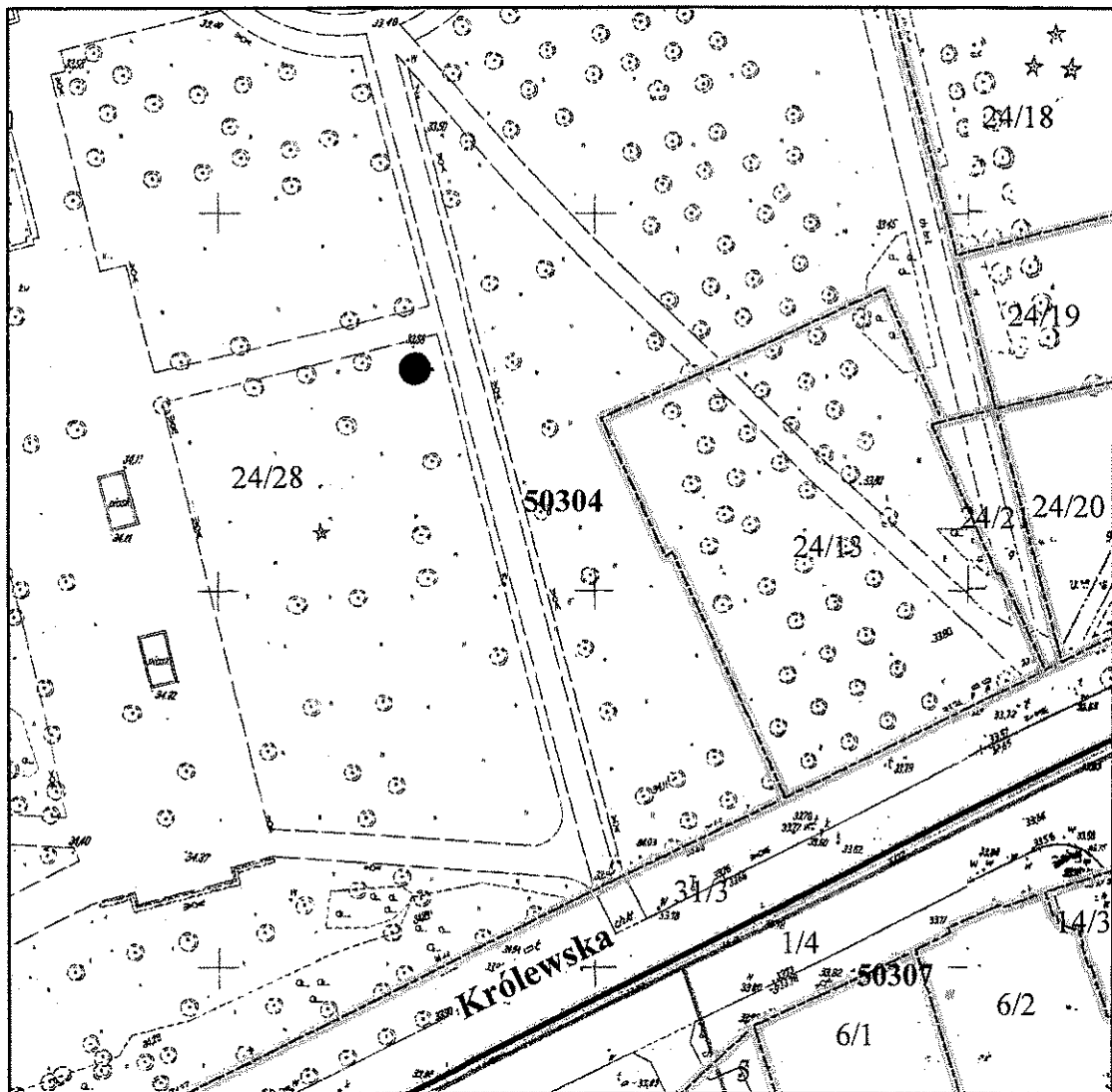


● topola - pomnik przyrody

1:1 000

Załącznik nr 22
do uchwały nr XIV/295/2015
Rady Miasta Stołecznego Warszawy
z dnia 9 lipca 2015 r.

**Położenie pomnika przyrody
Ogród Saski,
Dzielnica Śródmieście**

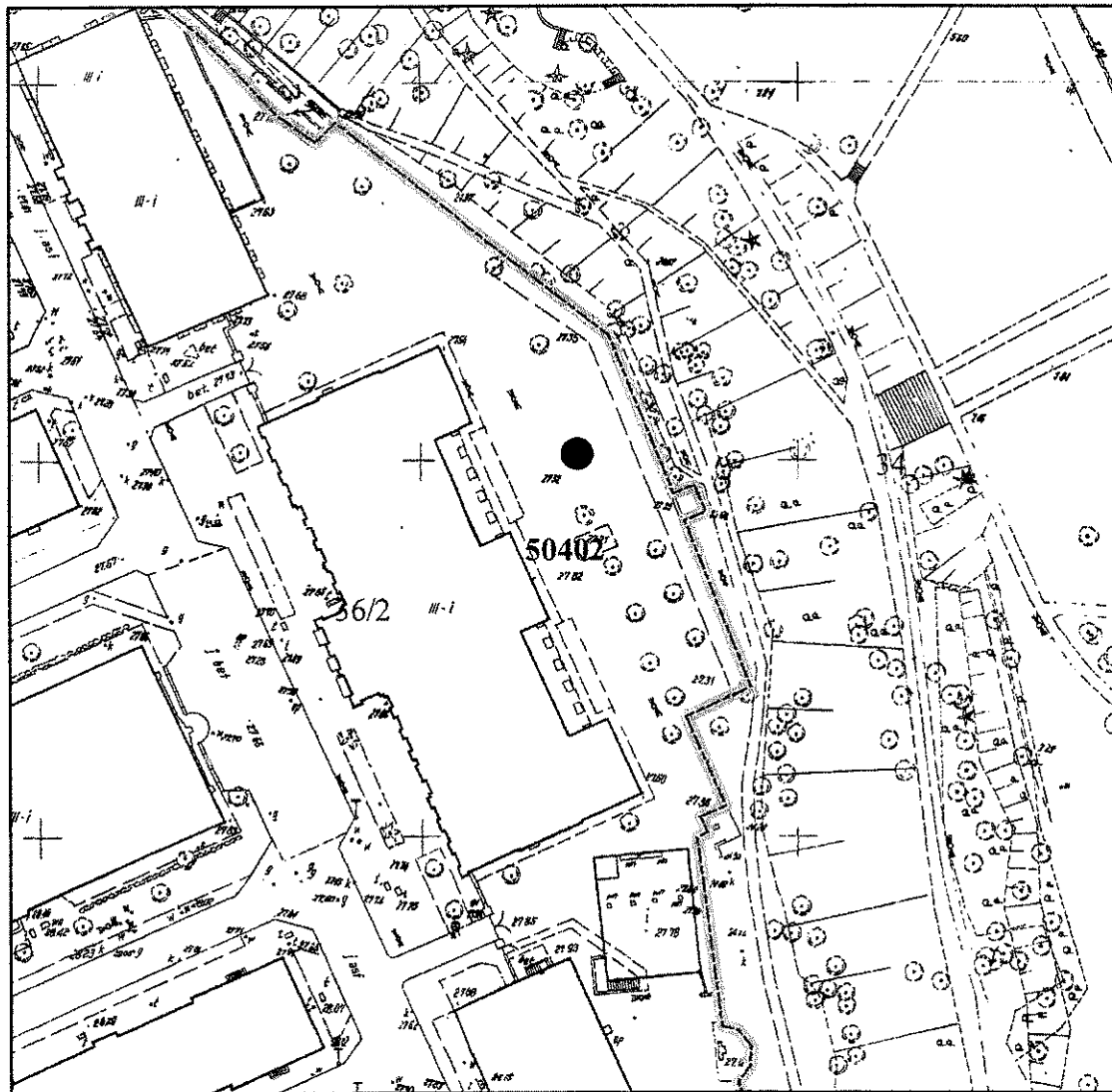


1:1 000

● kasztanowiec biały - pomnik przyrody

Załącznik nr 23
do uchwały nr XIV/295/2015
Rady Miasta Stołecznego Warszawy
z dnia 9 lipca 2015 r.

**Położenie pomnika przyrody
ul. Krakowskie Przedmieście 26/28,
Uniwersytet Warszawski,
Dzielnica Śródmieście**

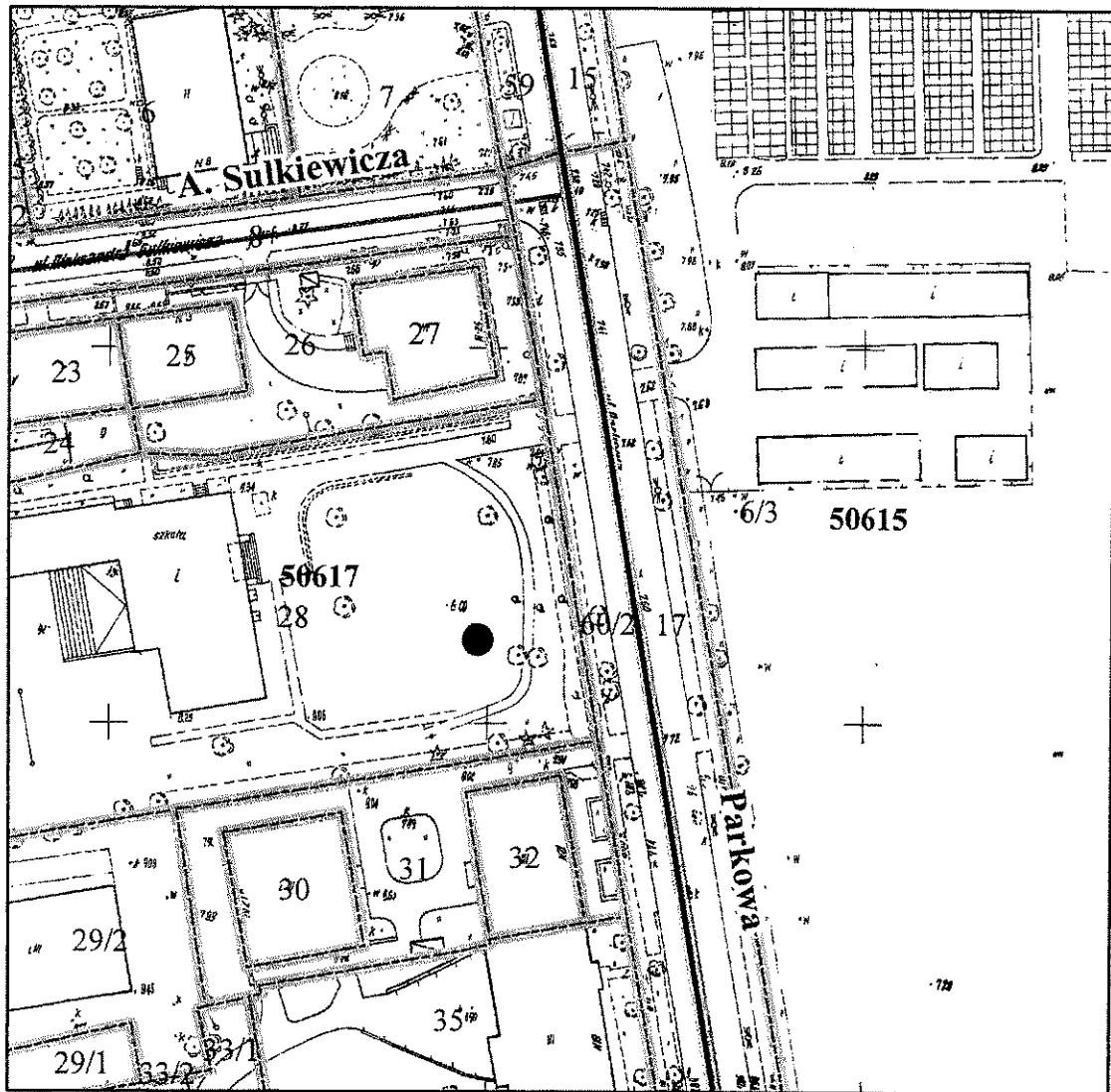


1:1 000

● kasztanowiec biały - pomnik przyrody

Załącznik nr 24
do uchwały nr XIV/295/2015
Rady Miasta Stołecznego Warszawy
z dnia 9 lipca 2015 r.

**Położenie pomnika przyrody
ul. Parkowa 23,
Dzielnica Śródmieście**

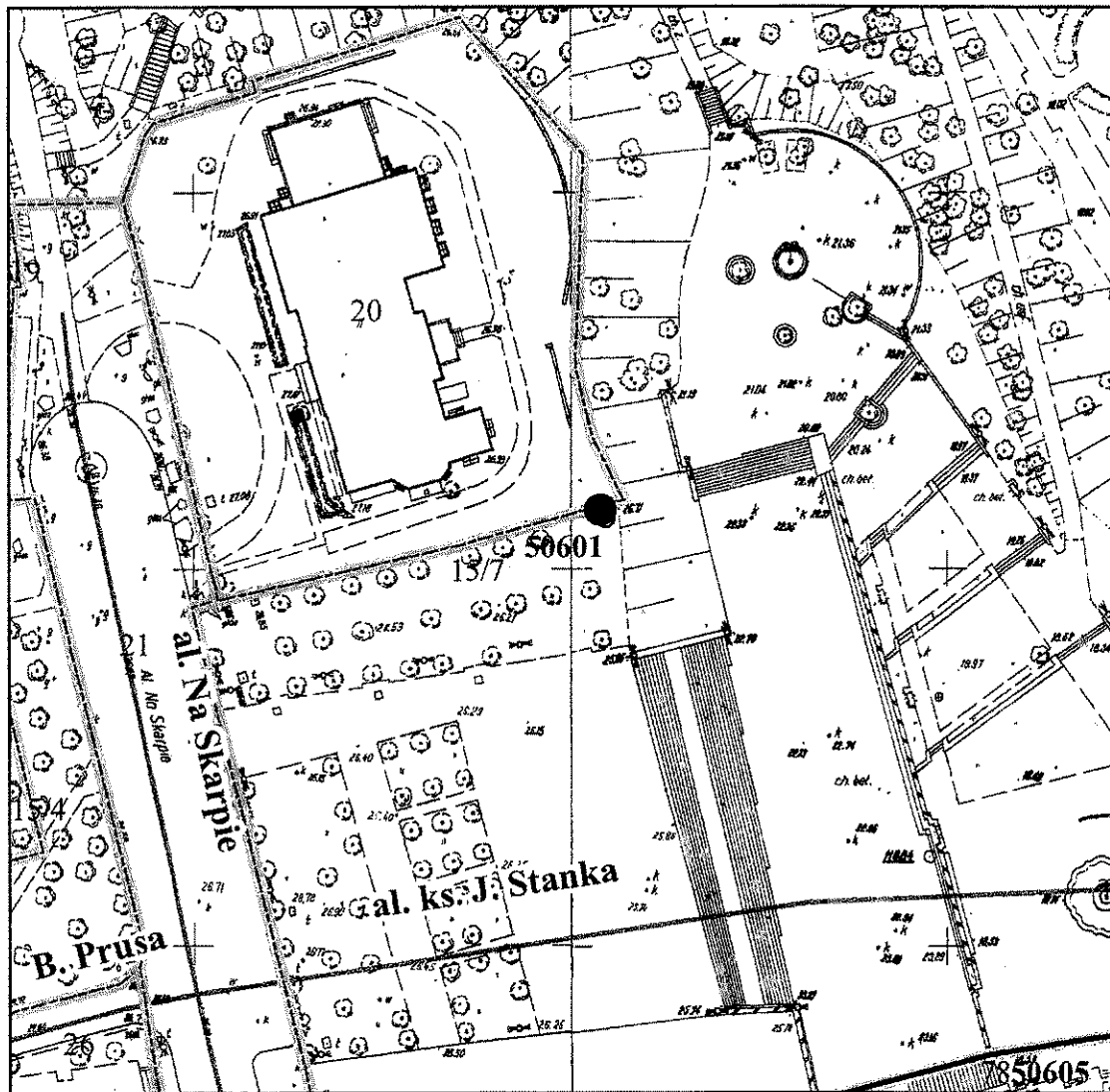


● topola czarna "Topola Narutowicza" - pomnik przyrody

1:1 000

Załącznik nr 26
do uchwały nr XIV/295/2015
Rady Miasta Stołecznego Warszawy
z dnia 9 lipca 2015 r.

**Położenie pomnika przyrody
Park Marszałka Edwarda Rydza-Śmigłego, al. Na Skarpie,
Dzielnica Śródmieście**

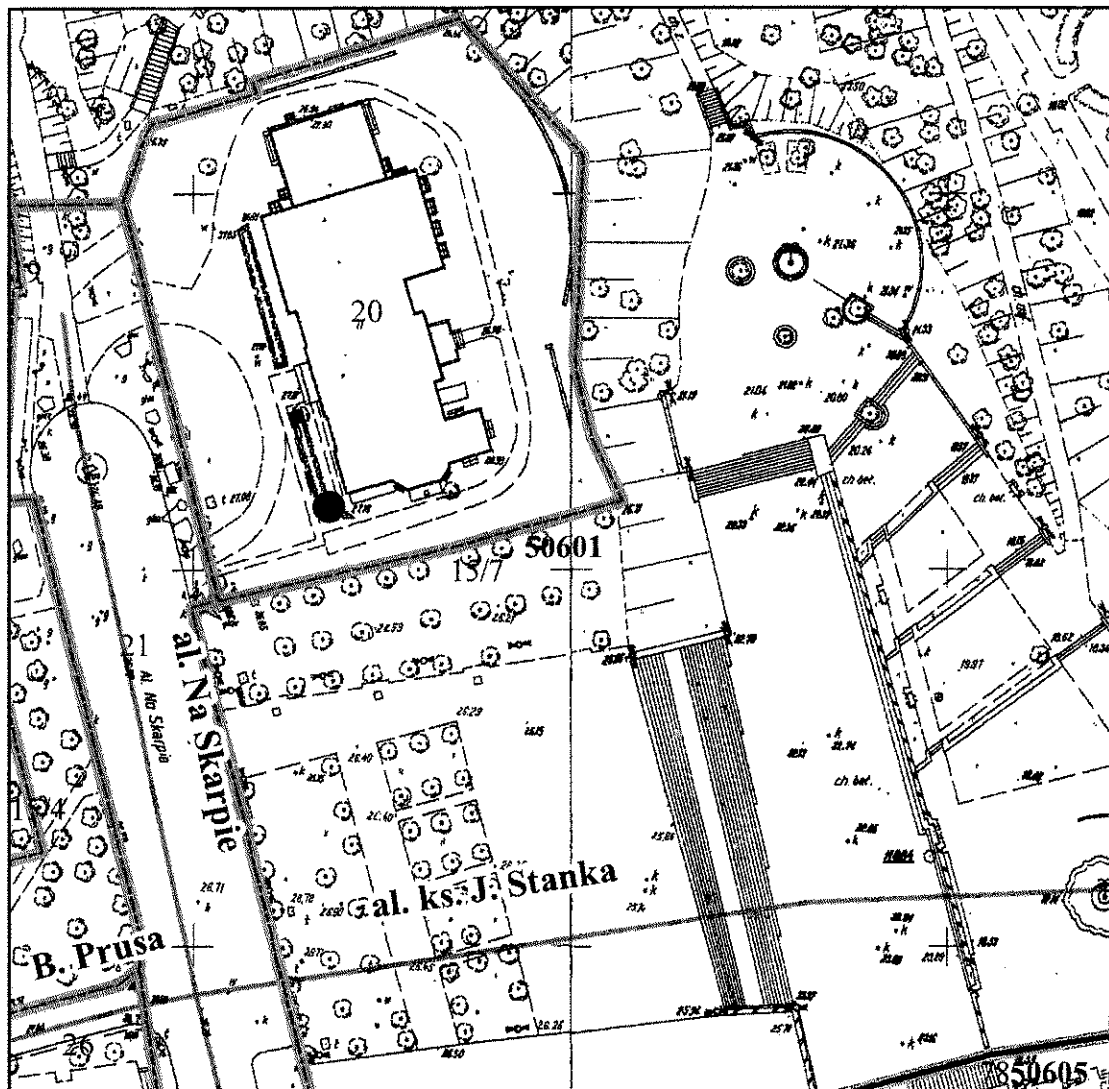


1:1 000

● lipa drobnolistna - pomnik przyrody

Załącznik nr 27
do uchwały nr XIV/295/2015
Rady Miasta Stołecznego Warszawy
z dnia 9 lipca 2015 r.

**Położenie pomnika przyrody
al. Na Skarpie 20/26,
Dzielnica Śródmieście**

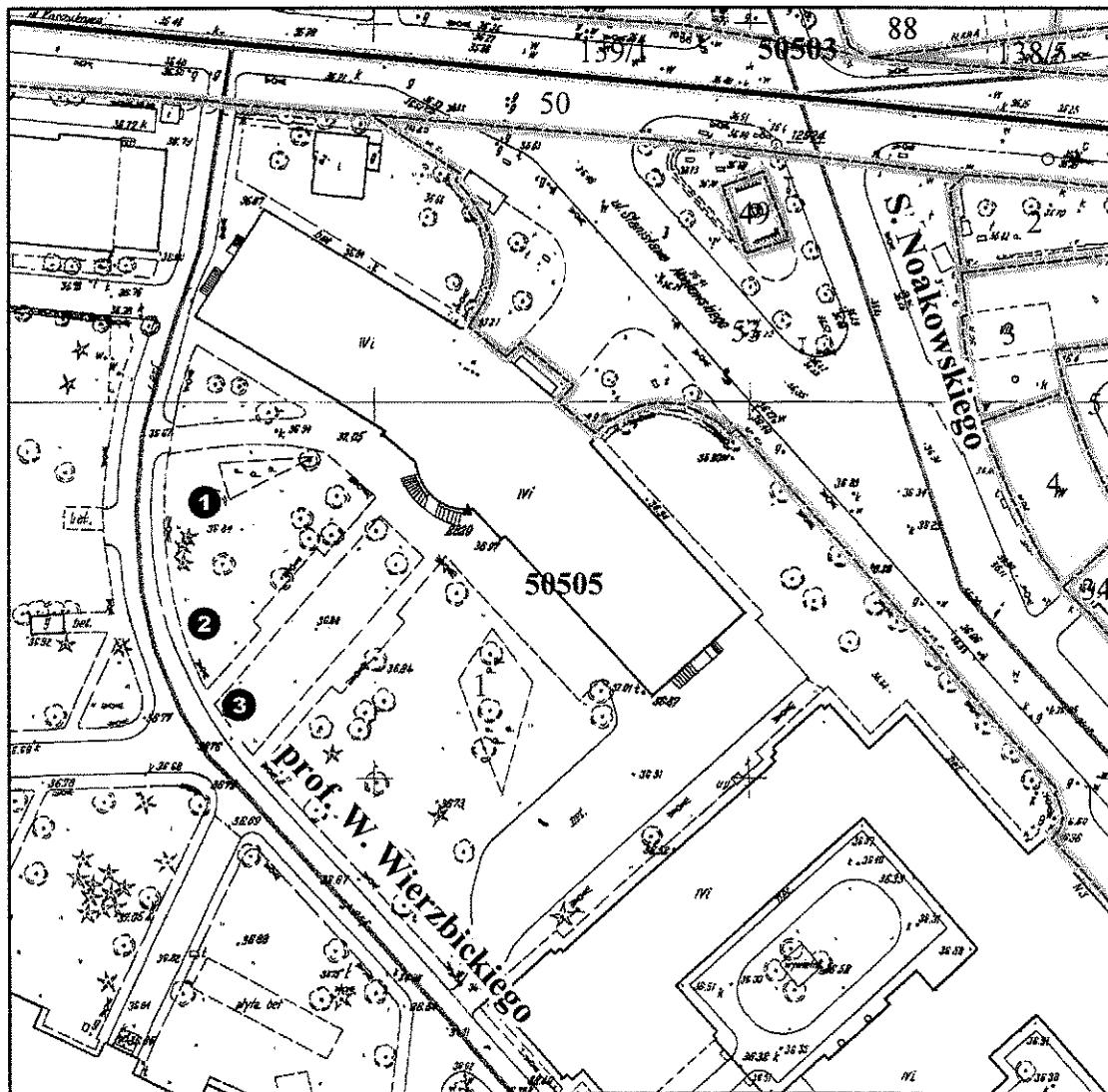


1:1 000

● klon pospolity odm. Szwedlera - pomnik przyrody

Załącznik nr 28
do uchwały nr XIV/295/2015
Rady Miasta Stołecznego Warszawy
z dnia 9 lipca 2015 r.

**Położenie pomnika przyrody
ul. prof. Witolda Wierzbickiego,
Dzielnica Śródmieście**

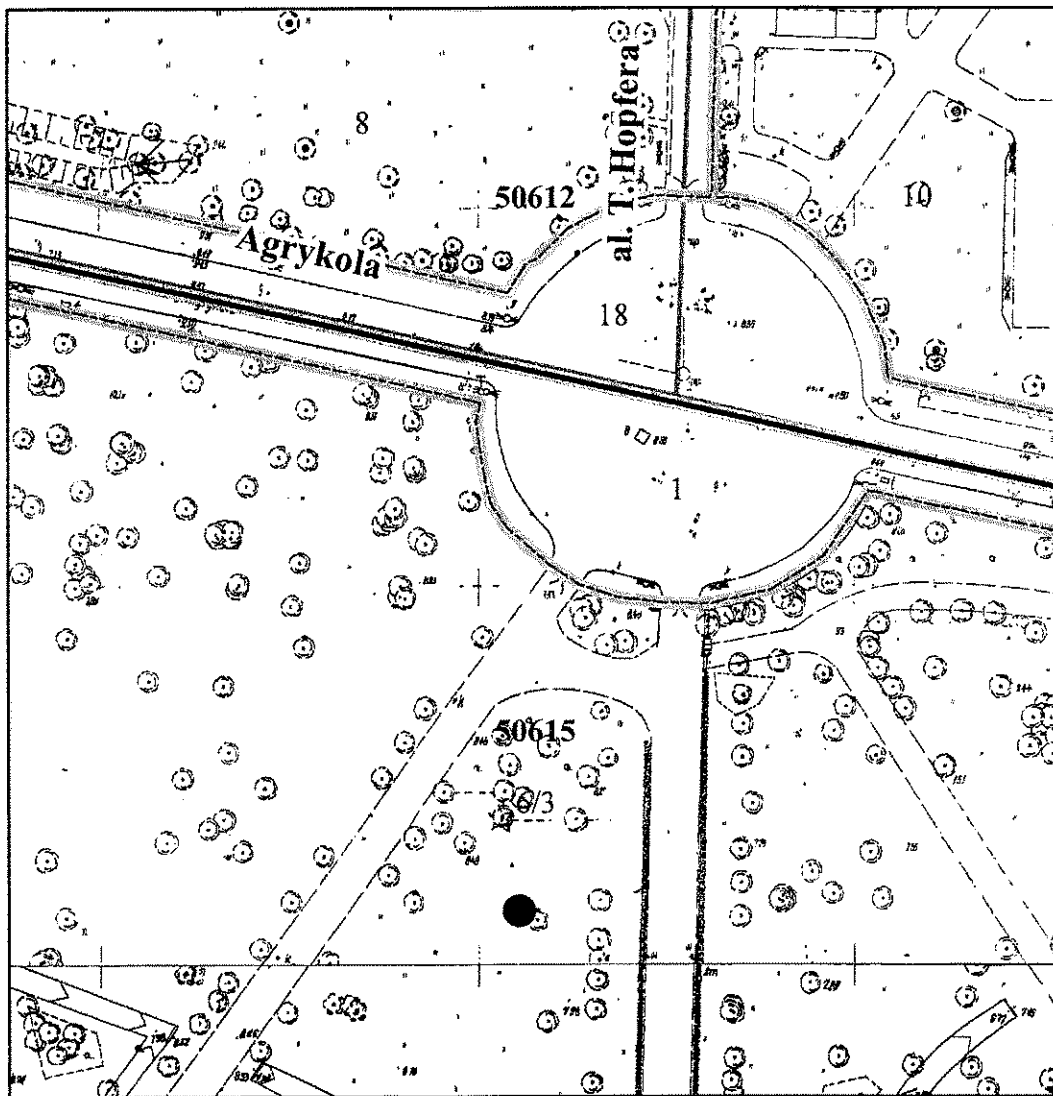


1:1 000

● Pomnik przyrody - grupa drzew (3 szt.)

Załącznik nr 29
do uchwały nr XIV/295/2015
Rady Miasta Stołecznego Warszawy
z dnia 9 lipca 2015 r.

**Położenie pomnika przyrody
Park - Łazienki Królewskie, ul. Belwederska,
Dzielnica Śródmieście**

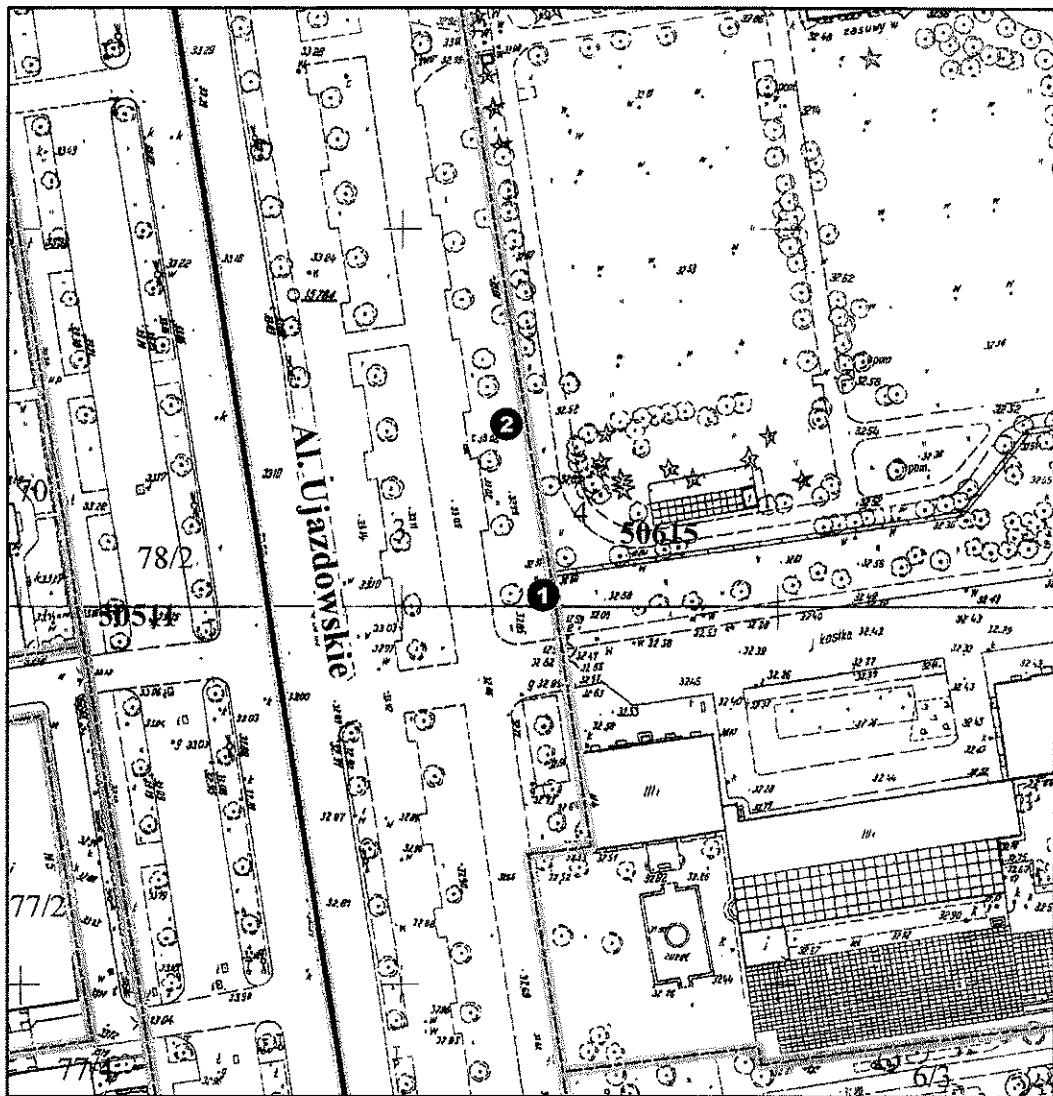


1:1 000

● dąb szypułkowy - pomnik przyrody

Załącznik nr 30
do uchwały nr XIV/295/2015
Rady Miasta Stołecznego Warszawy
z dnia 9 lipca 2015 r.

**Położenie pomnika przyrody
Al. Ujazdowskie 4,
Dzielnica Śródmieście**

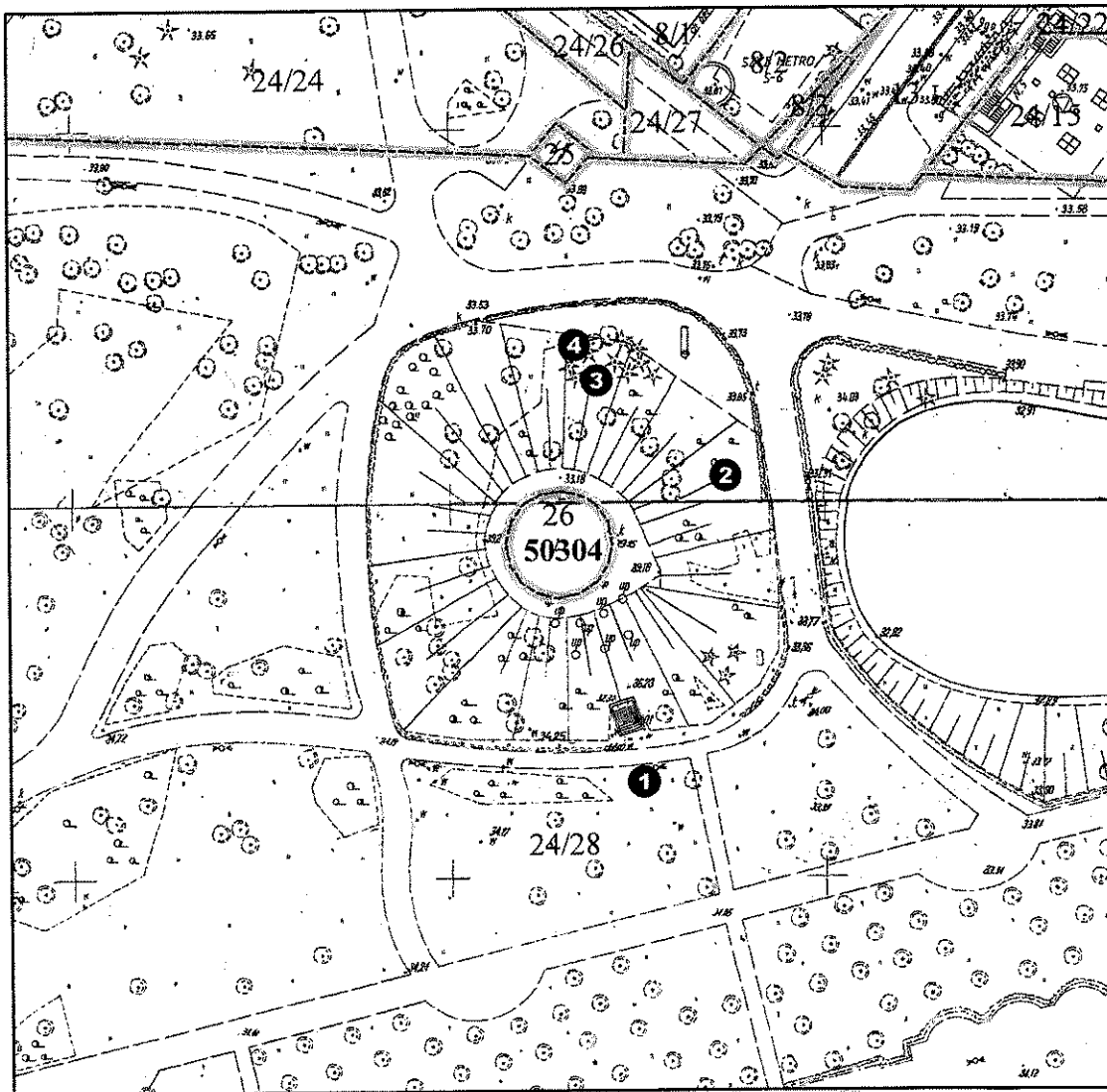


1:1 000

● Pomnik przyrody - grupa drzew (2 szt.)

Załącznik nr 31
do uchwały nr XIV/295/2015
Rady Miasta Stołecznego Warszawy
z dnia 9 lipca 2015 r.

**Położenie pomnika przyrody
Ogród Saski,
Dzielnica Śródmieście**

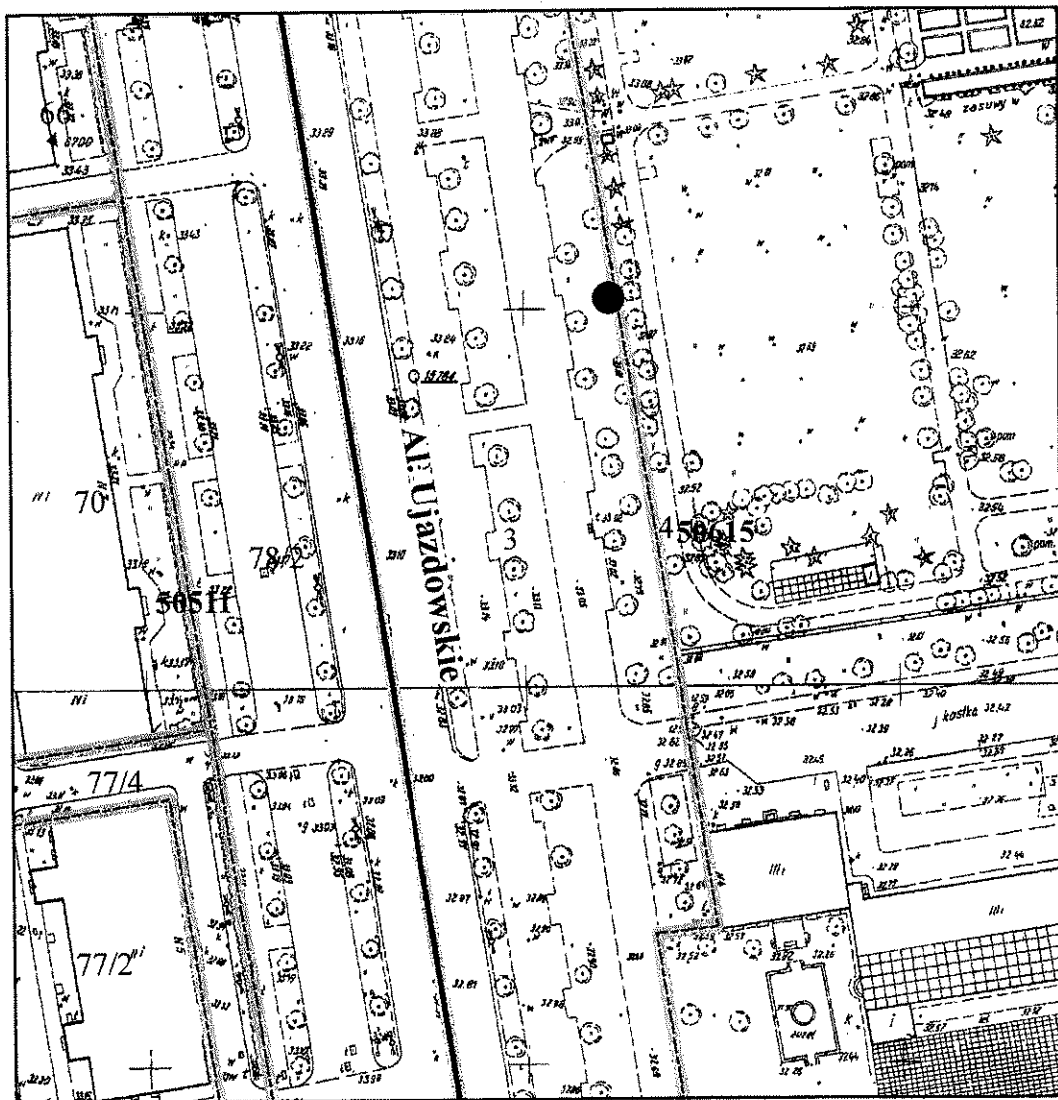


1:1 000

● Pomnik przyrody - grupa drzew (4 szt.)

Załącznik nr 32
do uchwały nr XIV/295/2015
Rady Miasta Stołecznego Warszawy
z dnia 9 lipca 2015 r.

**Położenie pomnika przyrody
Al. Ujazdowskie 4,
Dzielnica Śródmieście**



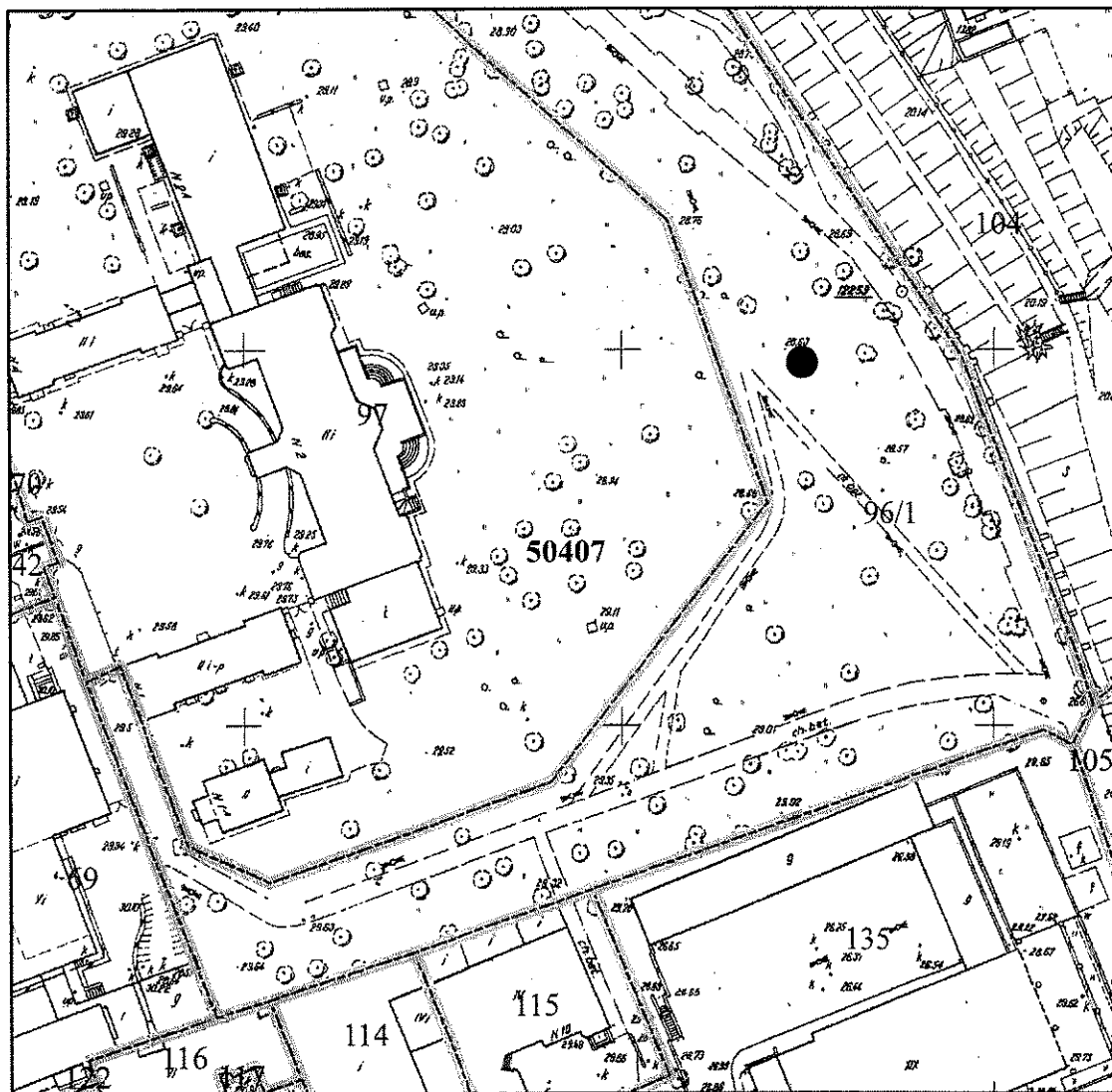
1:1 000



wiąz szypułkowy - pomnik przyrody

Załącznik nr 33
do uchwały nr XIV/295/2015
Rady Miasta Stołecznego Warszawy
z dnia 9 lipca 2015 r.

**Położenie pomnika przyrody
ul. Foksal 1-2,
Dzielnica Śródmieście**

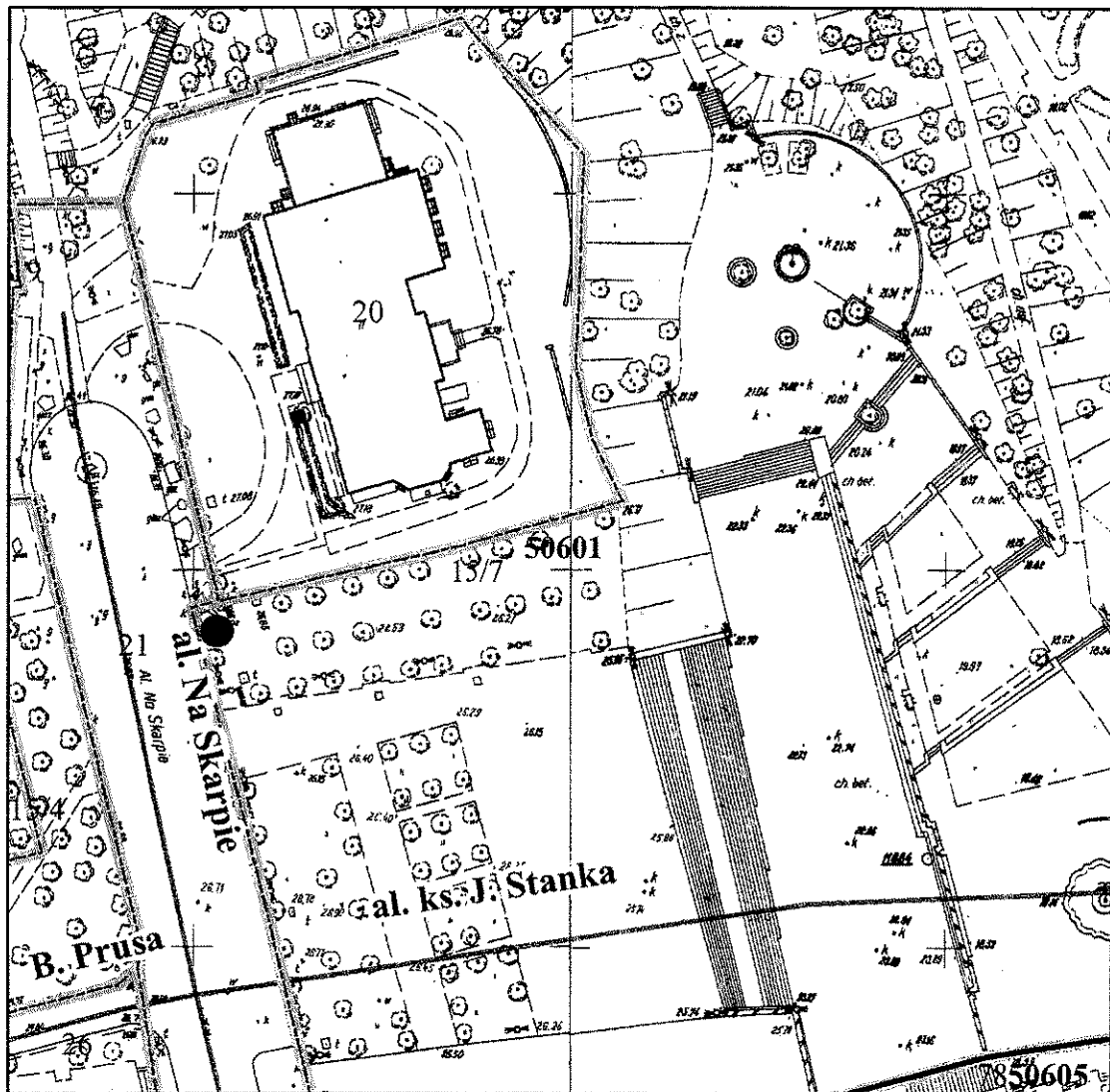


1:1 000

● młorzab dwukłapowy - pomnik przyrody

Załącznik nr 34
do uchwały nr XIV/295/2015
Rady Miasta Stołecznego Warszawy
z dnia 9 lipca 2015 r.

**Położenie pomnika przyrody
al. Na Skarpie 20/26,
Dzielnica Śródmieście**

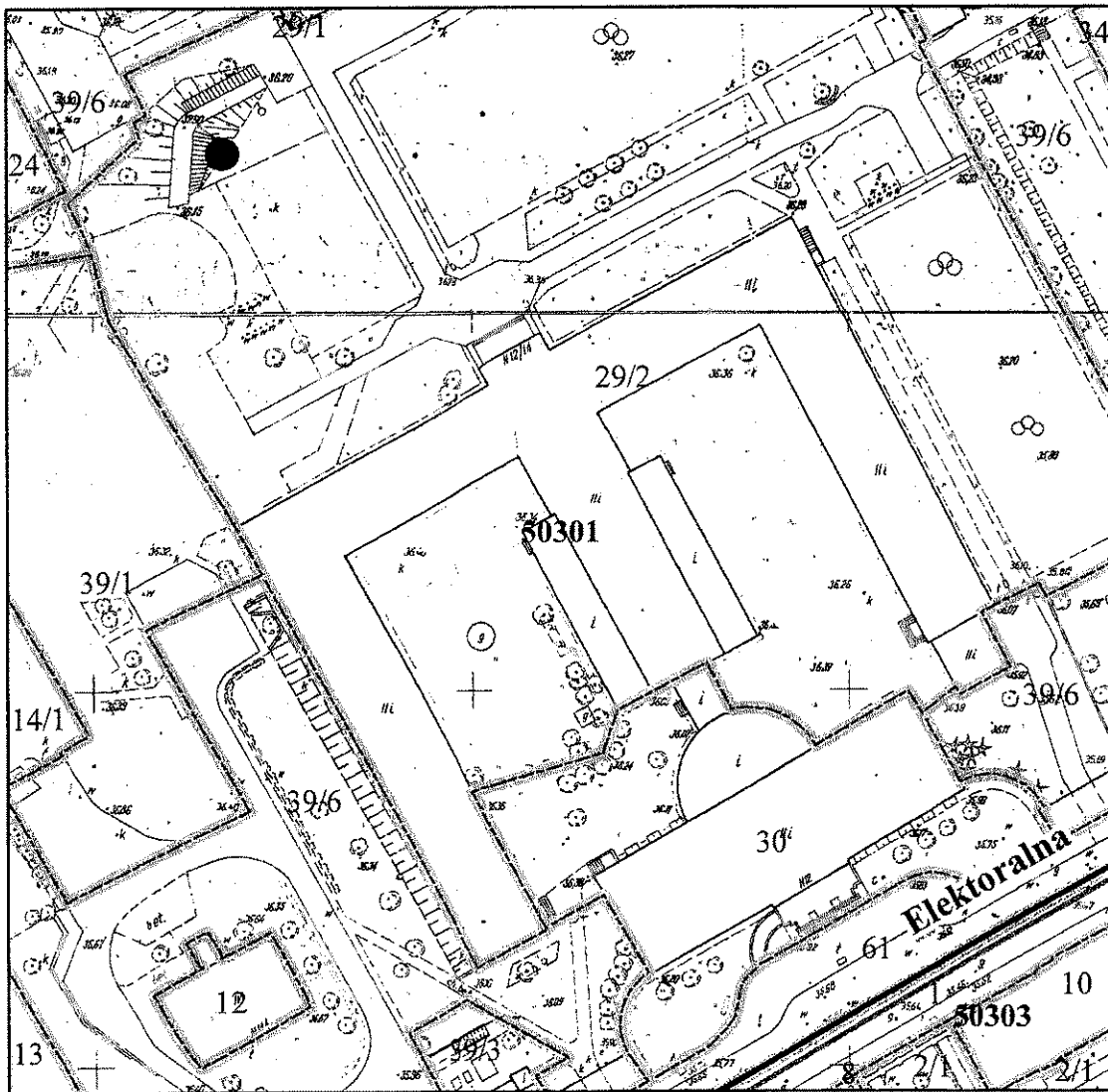


1:1 000

● głaz narzutowy - pomnik przyrody

Załącznik nr 35
do uchwały nr XIV/295/2015
Rady Miasta Stołecznego Warszawy
z dnia 9 lipca 2015 r.

**Położenie pomnika przyrody
ul. Elektoralna 12/14,
Dzielnica Śródmieście**

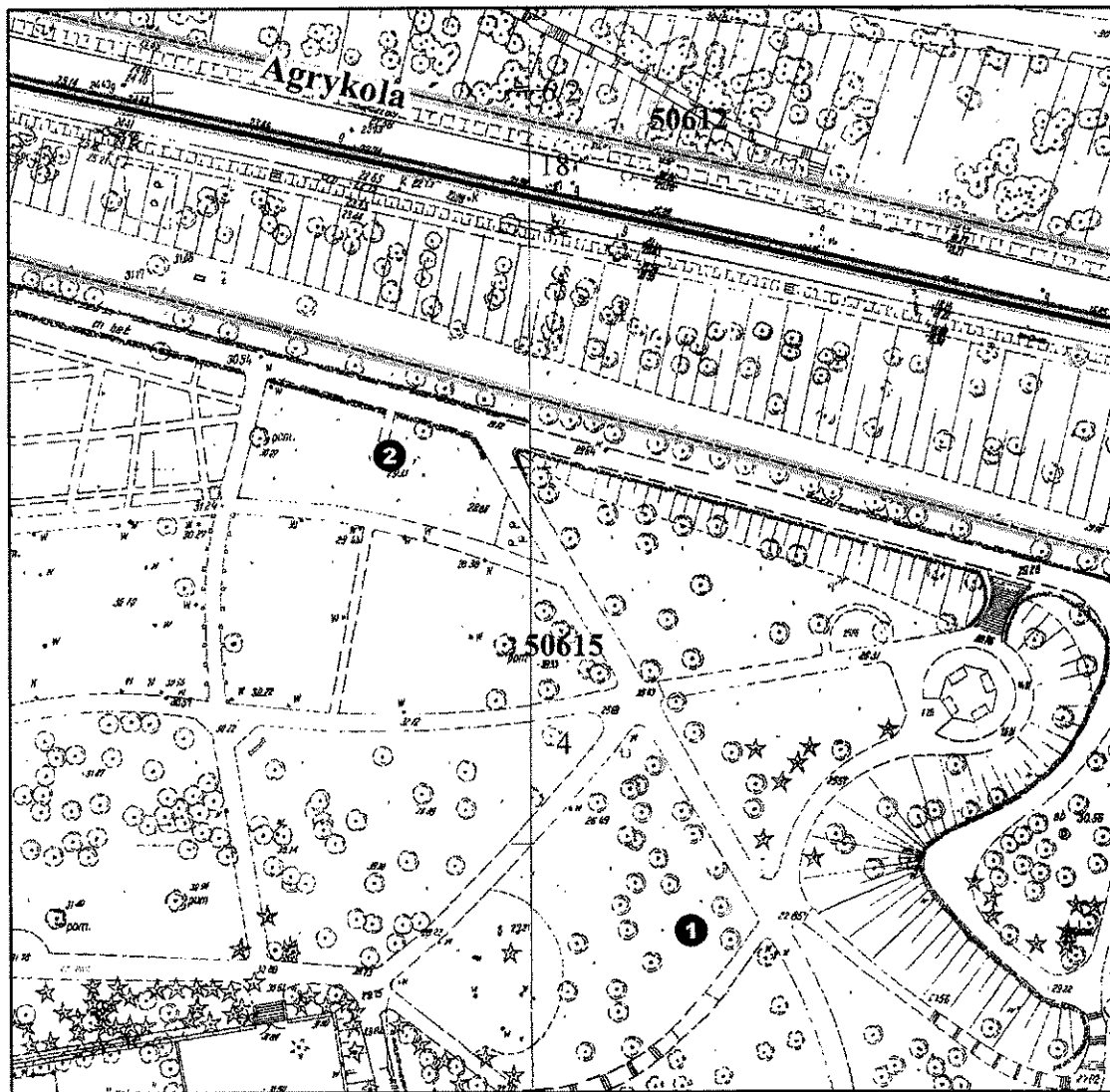


1:1 000

● jesion wyniosły - pomnik przyrody

Załącznik nr 36 a
do uchwały nr XIV/295/2015
Rady Miasta Stołecznego Warszawy
z dnia 9 lipca 2015 r.

**Położenie pomnika przyrody
Ogród Botaniczny Uniwersytetu Warszawskiego,
Al. Ujazdowskie 4,
Dzielnica Śródmieście**

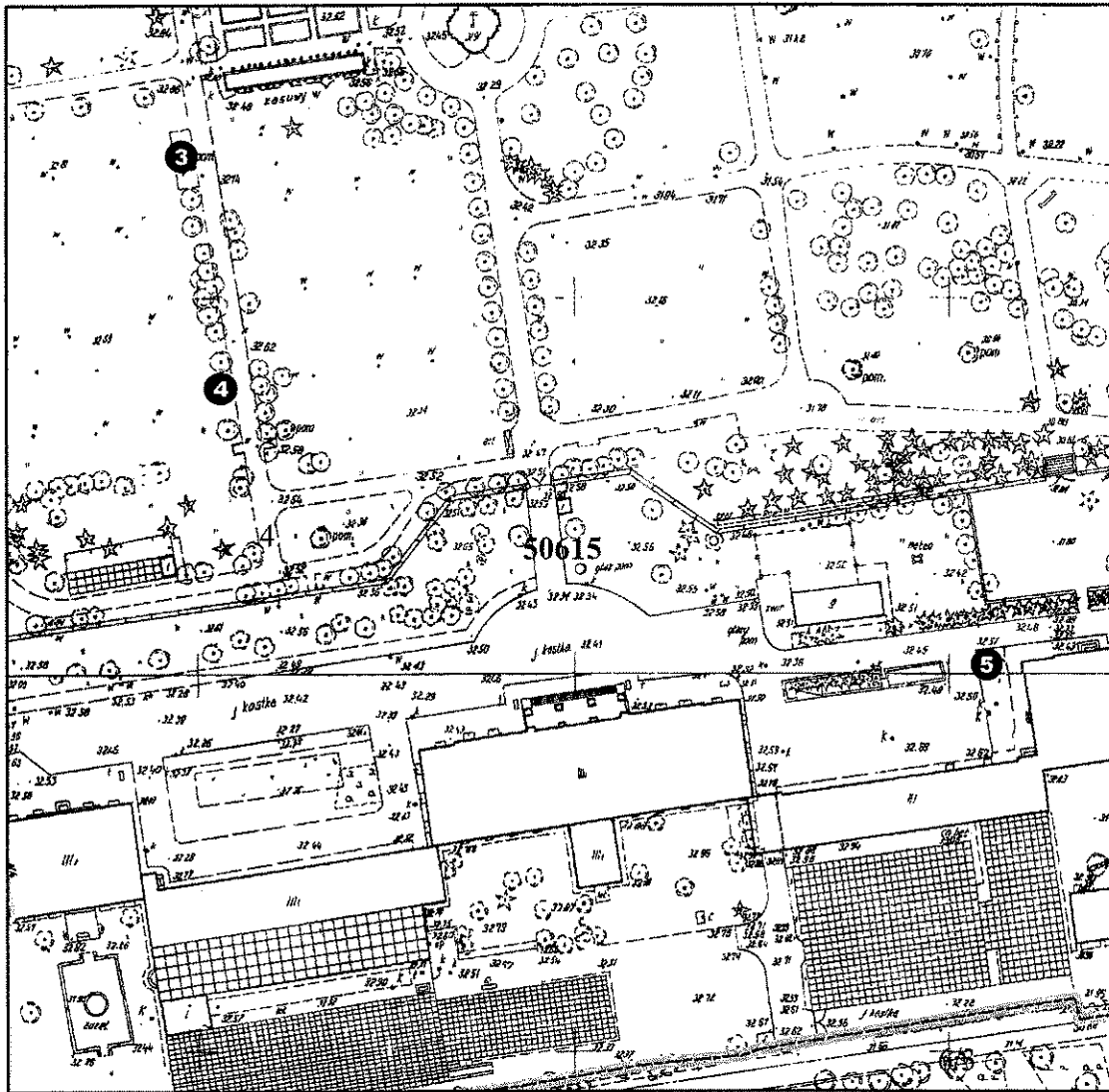


1:1 000

● Pomnik przyrody - grupa drzew (13 szt.)

Załącznik nr 36 b
do uchwały nr XIV/295/2015
Rady Miasta Stołecznego Warszawy
z dnia 9 lipca 2015 r.

**Położenie pomnika przyrody
Ogród Botaniczny Uniwersytetu Warszawskiego,
Al. Ujazdowskie 4,
Dzielnica Śródmieście**

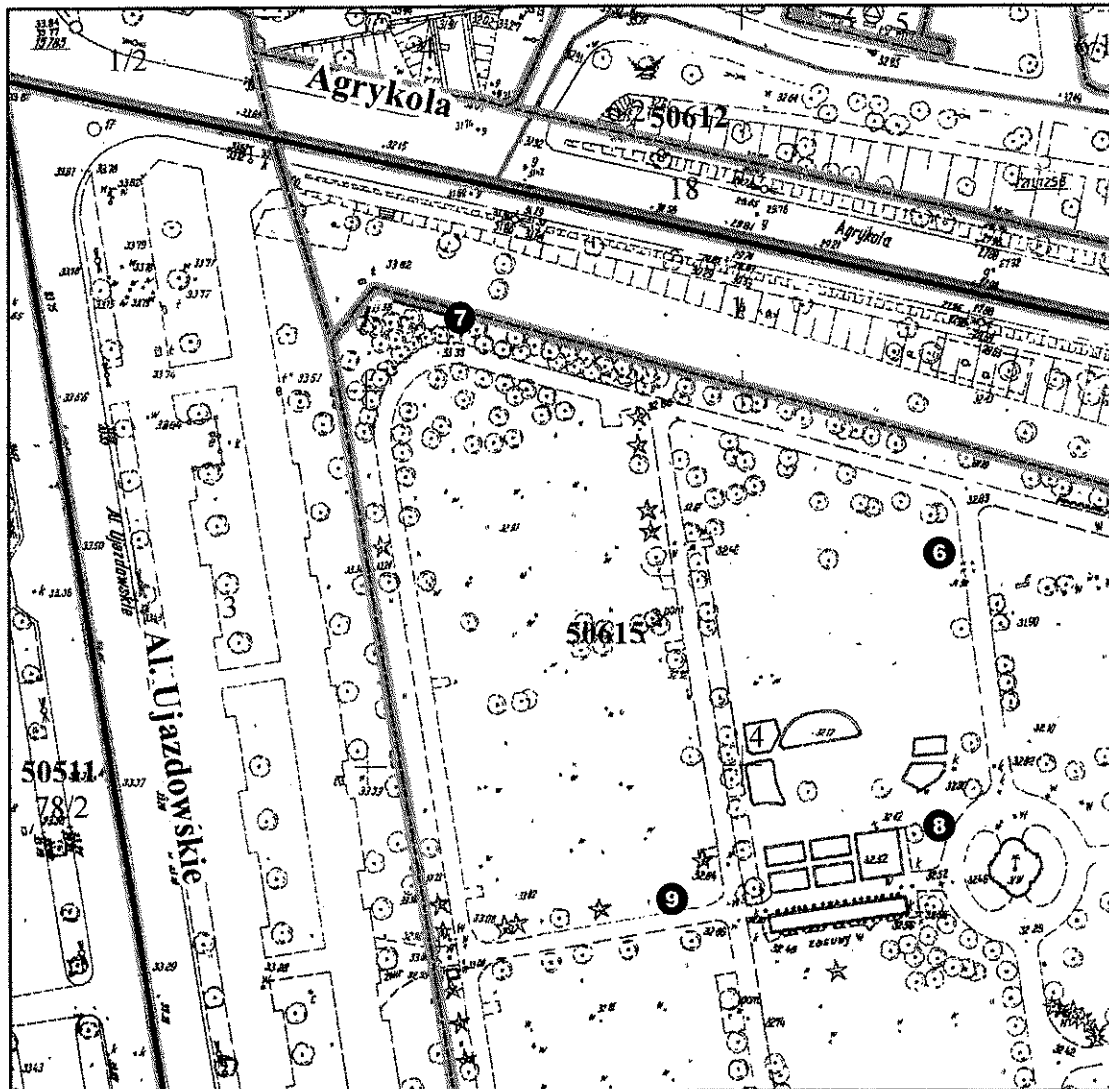


1:1 000

● Pomnik przyrody - grupa drzew (13 szt.)

Załącznik nr 36 c
do uchwały nr XIV/295/2015
Rady Miasta Stołecznego Warszawy
z dnia 9 lipca 2015 r.

**Położenie pomnika przyrody
Ogród Botaniczny Uniwersytetu Warszawskiego,
Al. Ujazdowskie 4,
Dzielnica Śródmieście**

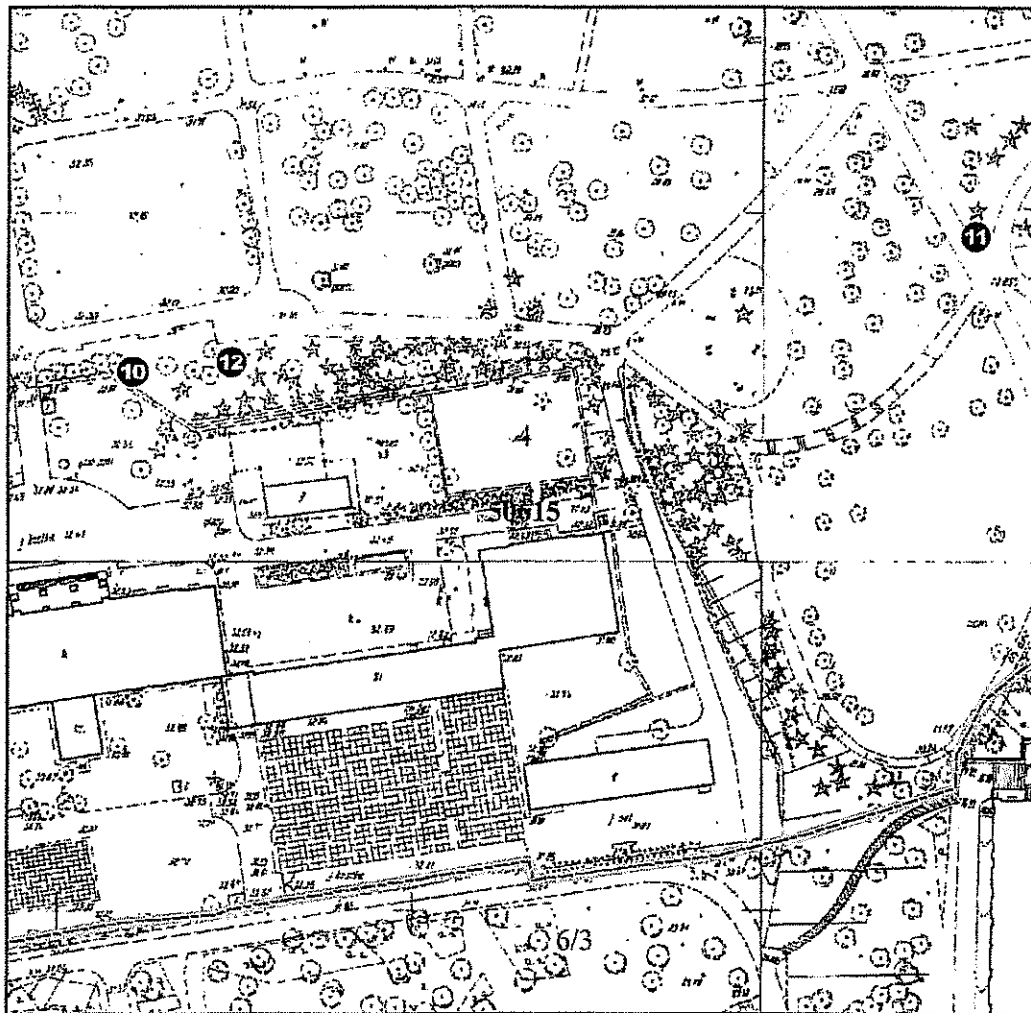


1:1 000

● Pomnik przyrody - grupa drzew (13 szt.)

Załącznik nr 36 d
do uchwały nr XIV/295/2015
Rady Miasta Stołecznego Warszawy
z dnia 9 lipca 2015 r.

**Położenie pomnika przyrody
Ogród Botaniczny Uniwersytetu Warszawskiego,
Al. Ujazdowskie 4,
Dzielnica Śródmieście**

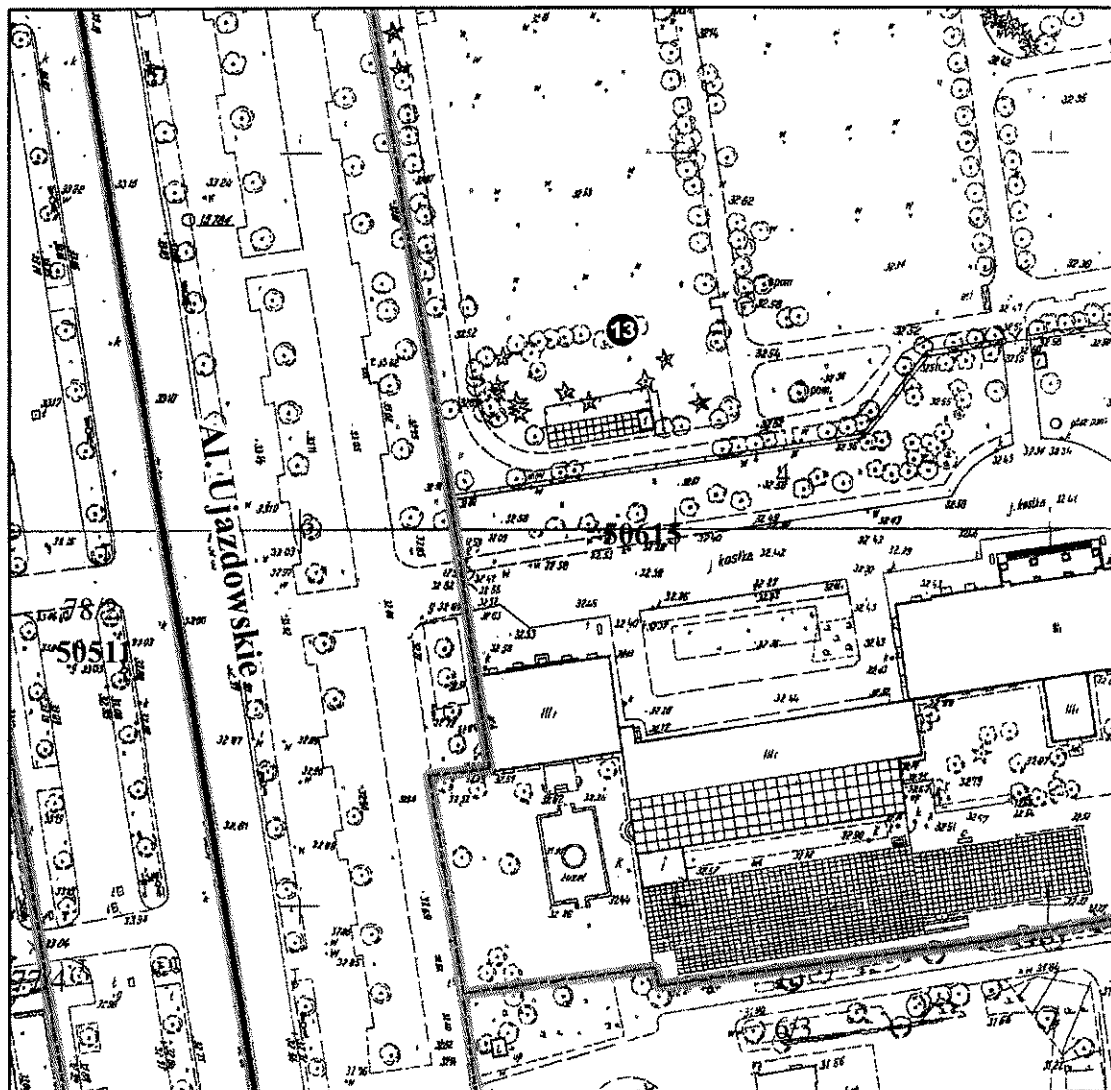


1:1 000

● Pomnik przyrody - grupa drzew (13 szt.)

Załącznik nr 36 e
do uchwały nr XIV/295/2015
Rady Miasta Stołecznego Warszawy
z dnia 9 lipca 2015 r.

**Położenie pomnika przyrody
Ogród Botaniczny Uniwersytetu Warszawskiego,
Al. Ujazdowskie 4,
Dzielnica Śródmieście**

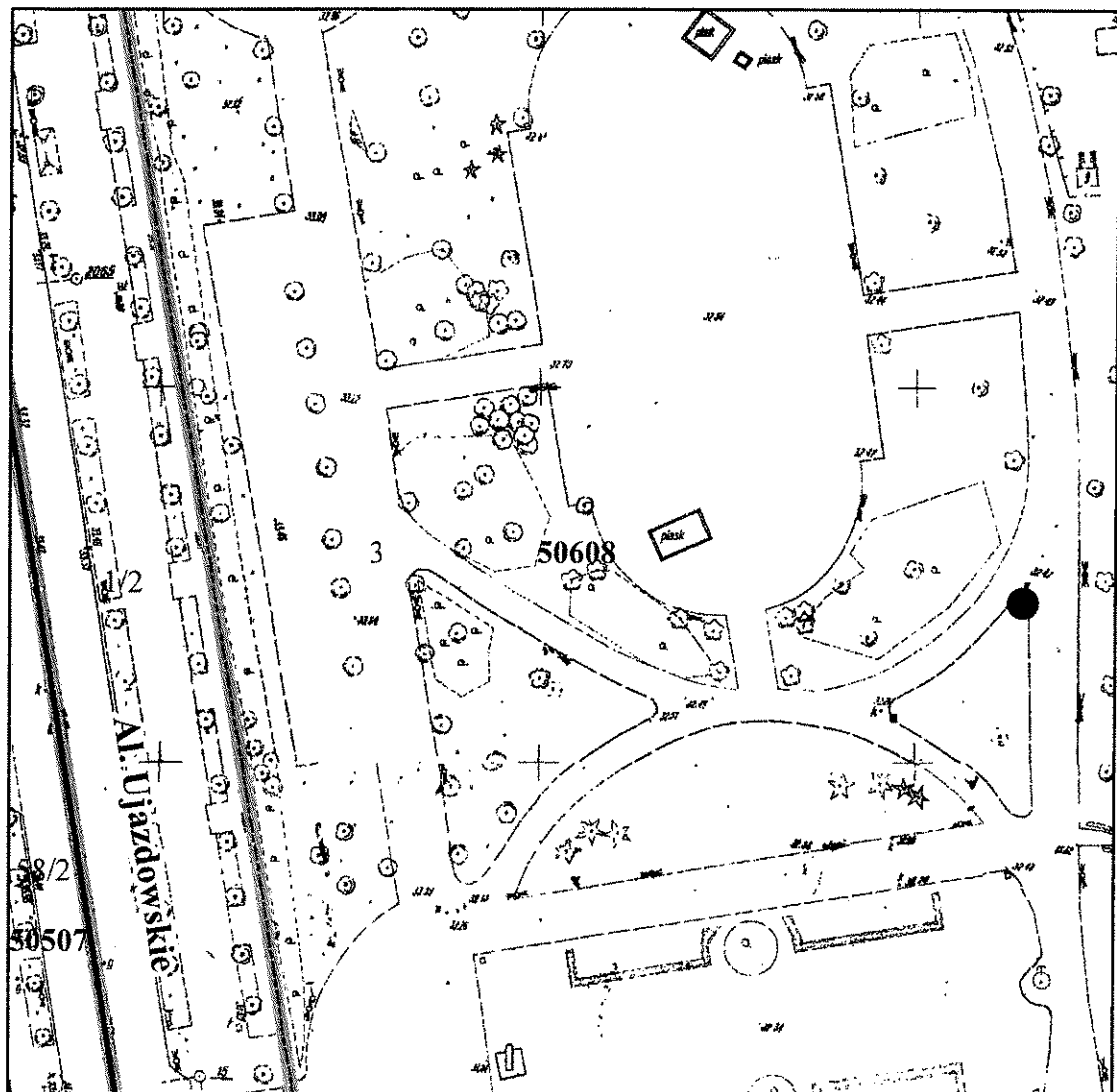


1:1 000

● Pomnik przyrody - grupa drzew (13 szt.)

Załącznik nr 37
do uchwały nr XIV/295/2015
Rady Miasta Stołecznego Warszawy
z dnia 9 lipca 2015 r.

**Położenie pomnika przyrody
Park Ujazdowski,
Al. Ujazdowskie,
Dzielnica Śródmieście**

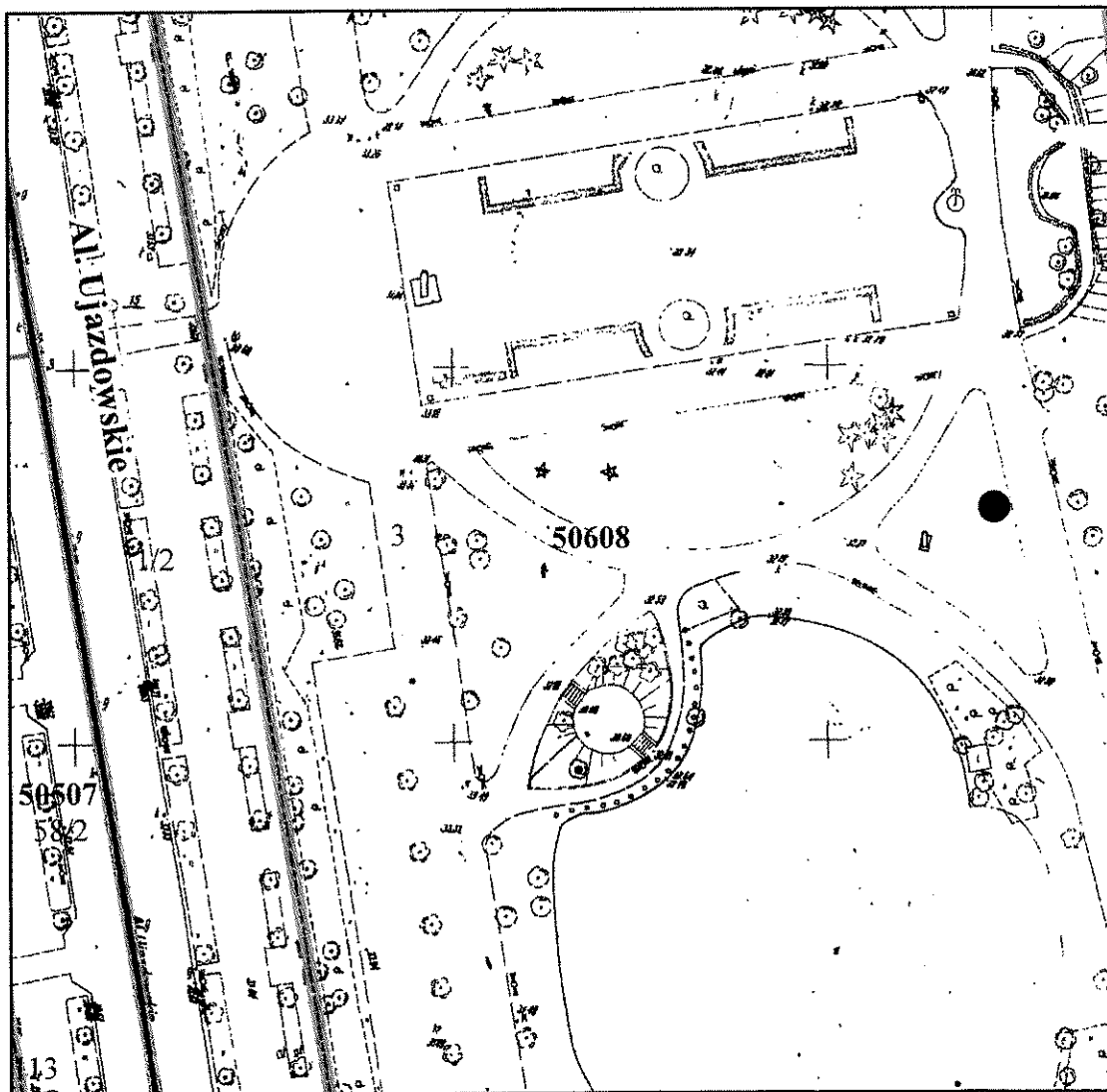


1:1 000

● orzech czarny - pomnik przyrody

Załącznik nr 38
do uchwały nr XIV/295/2015
Rady Miasta Stołecznego Warszawy
z dnia 9 lipca 2015 r.

**Położenie pomnika przyrody
Park Ujazdowski,
Al. Ujazdowskie,
Dzielnica Śródmieście**

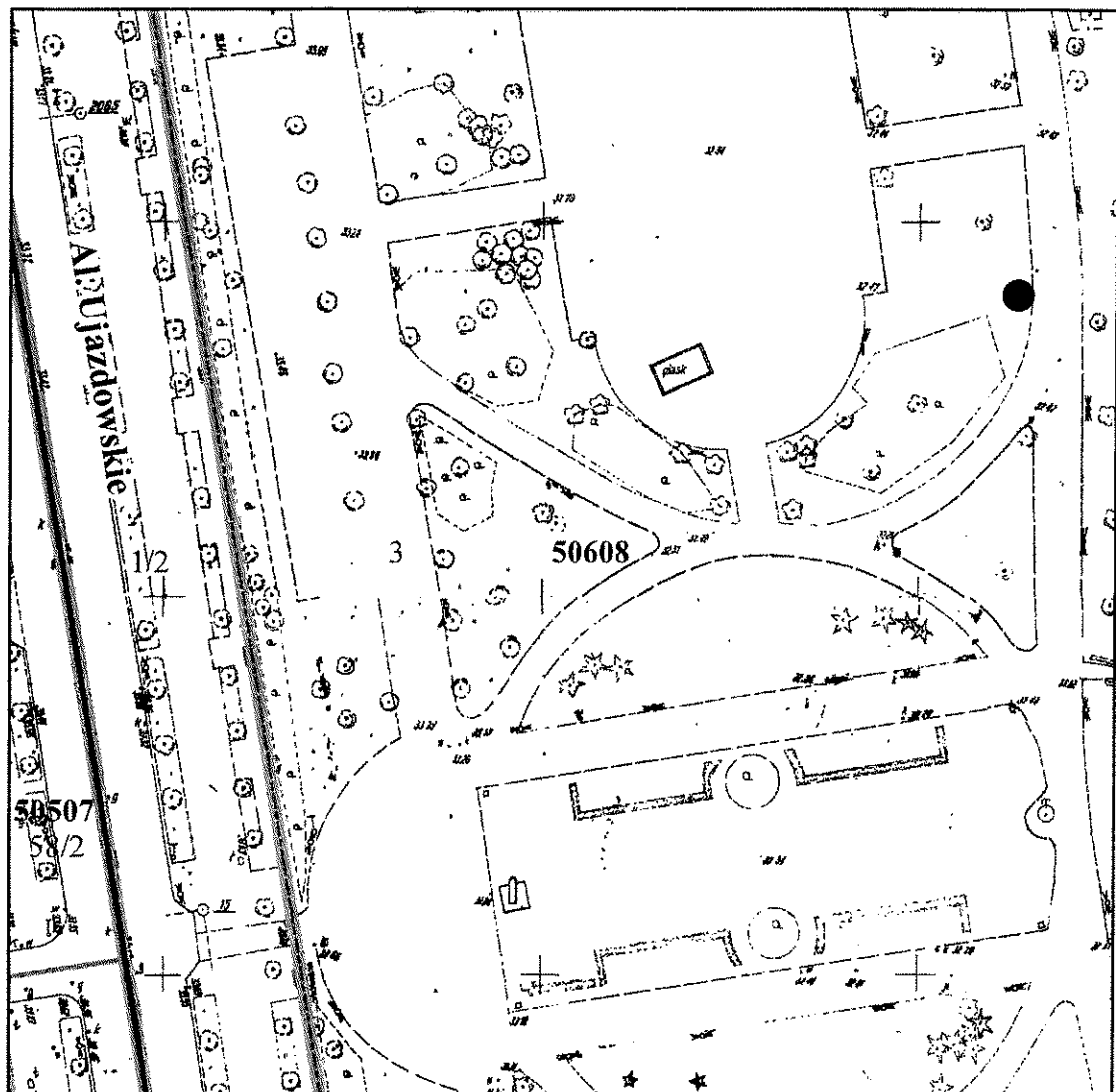


1:1 000

● klon pospolity odm. Schwedlera - pomnik przyrody

Załącznik nr 39
do uchwały nr XIV/295/2015
Rady Miasta Stołecznego Warszawy
z dnia 9 lipca 2015 r.

**Położenie pomnika przyrody
Park Ujazdowski,
Al. Ujazdowskie,
Dzielnica Śródmieście**

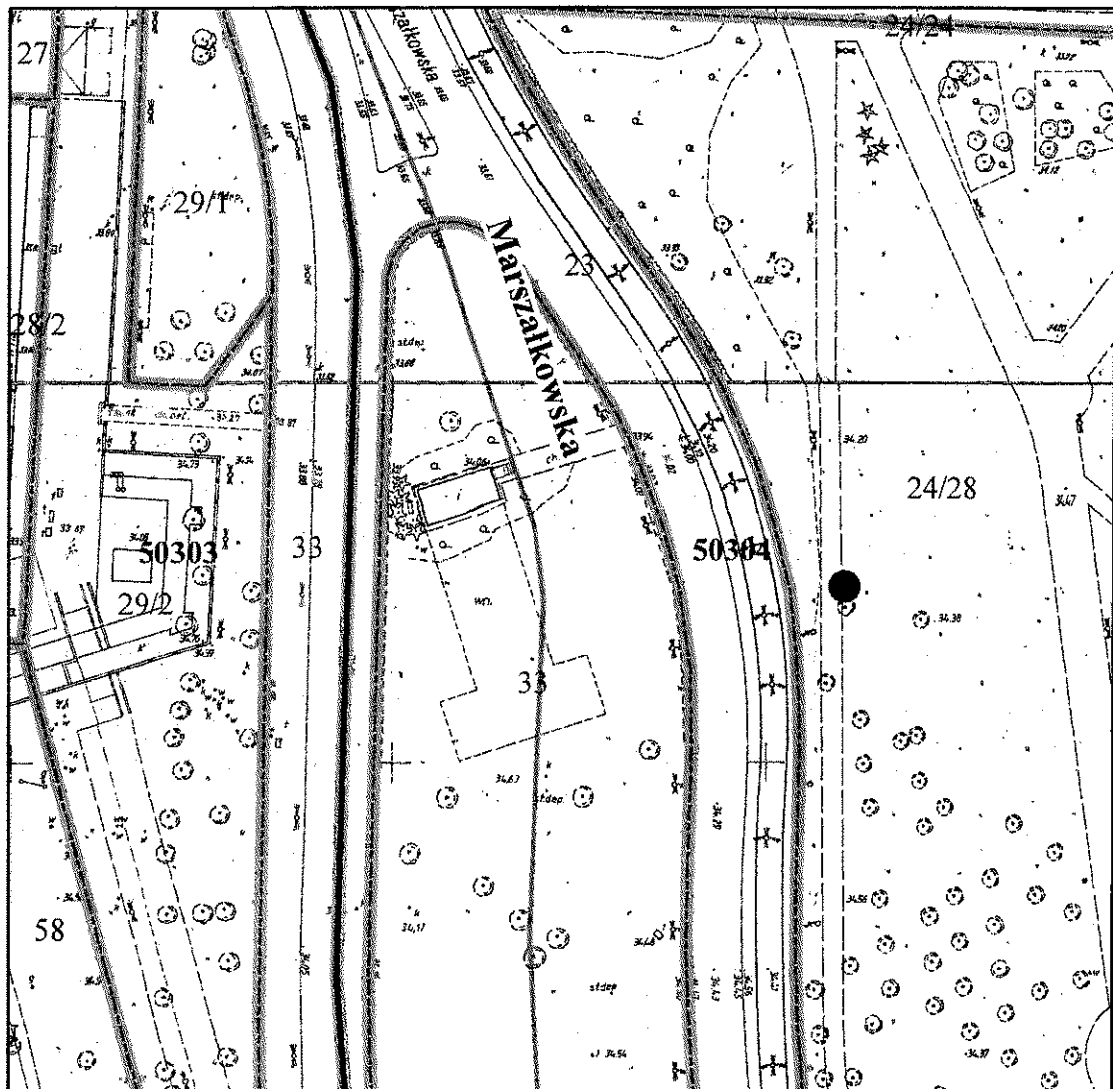


1:1 000

● klon pospolity odm. Schwedlera - pomnik przyrody

Załącznik nr 40
do uchwały nr XIV/295/2015
Rady Miasta Stołecznego Warszawy
z dnia 9 lipca 2015 r.

**Położenie pomnika przyrody
Ogród Saski,
Dzielnica Śródmieście**

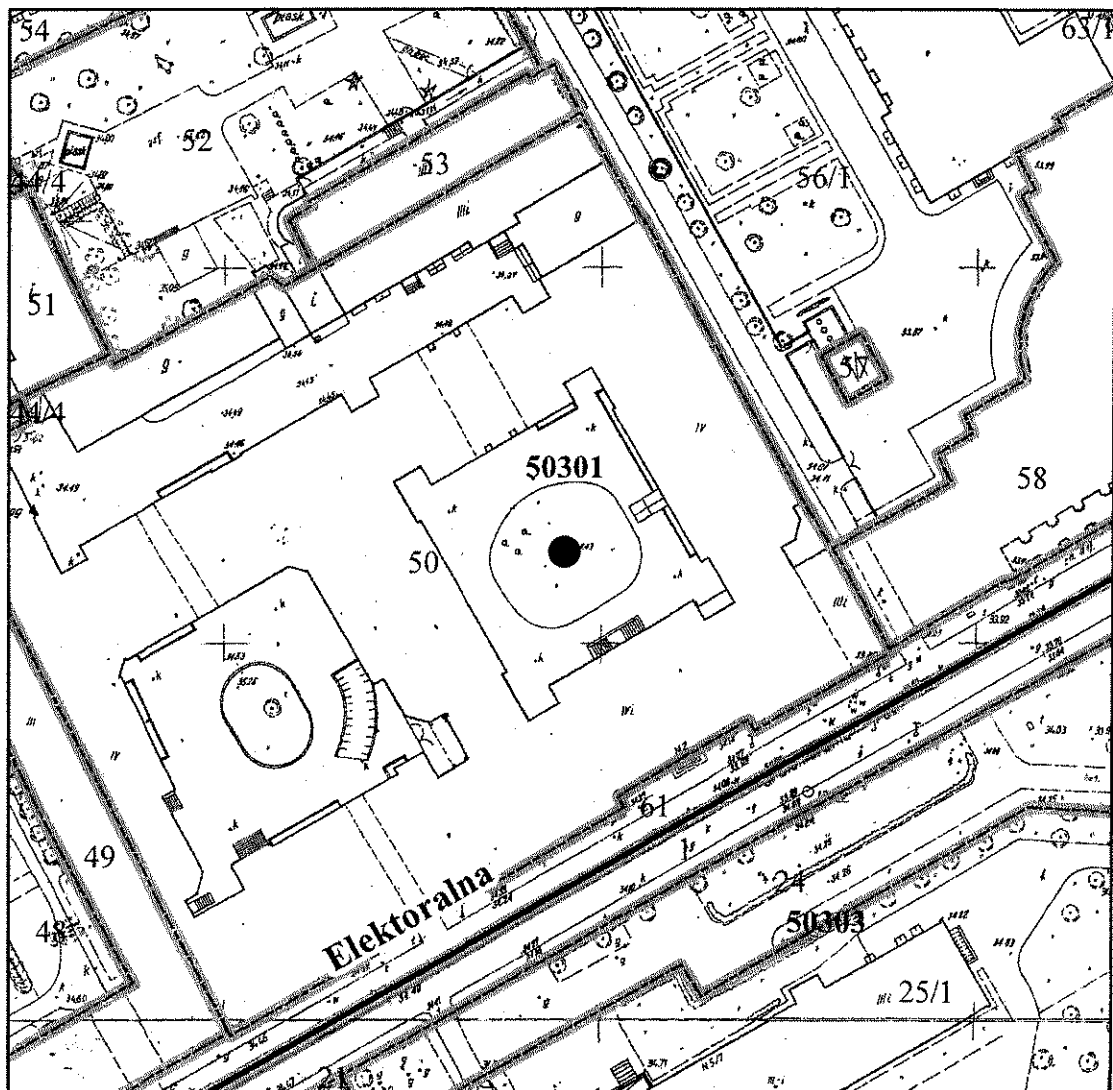


1:1 000

● topola szara - pomnik przyrody

Załącznik nr 41
do uchwały nr XIV/295/2015
Rady Miasta Stołecznego Warszawy
z dnia 9 lipca 2015 r.

**Położenie pomnika przyrody
ul. Elektoralna 2,
Dzielnica Śródmieście**



1:1 000

● kasztanowiec biały - pomnik przyrody

Załącznik nr 42
do uchwały nr XIV/295/2015
Rady Miasta Stołecznego Warszawy
z dnia 9 lipca 2015 r.

**Położenie pomnika przyrody
Al. Ujazdowskie 13,
Dzielnica Śródmieście**

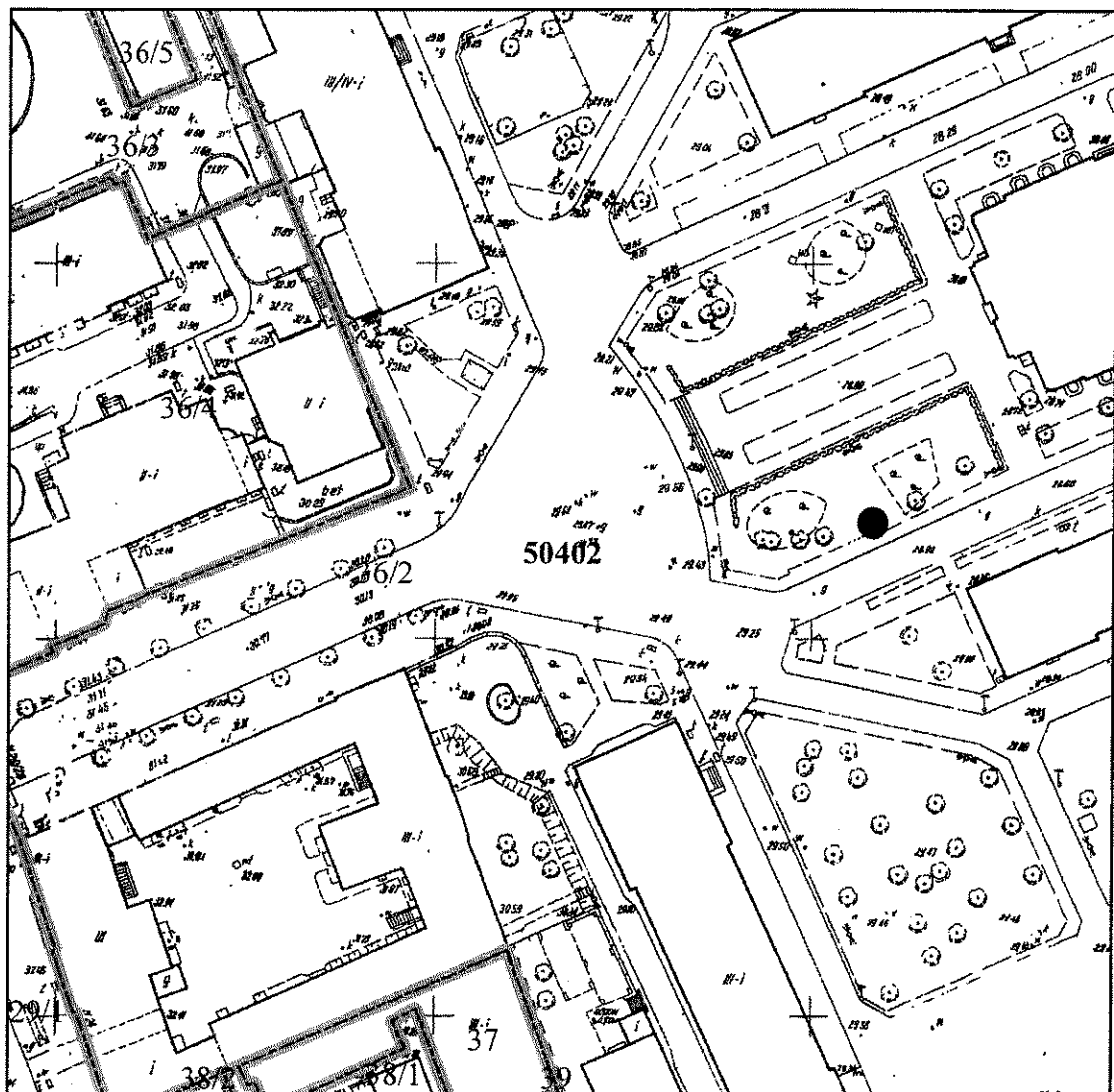


1:1 000

● dąb szypułkowy - pomnik przyrody

Załącznik nr 43
do uchwały nr XIV/295/2015
Rady Miasta Stołecznego Warszawy
z dnia 9 lipca 2015 r.

**Położenie pomnika przyrody
ul. Krakowskie Przedmieście 26/28,
Uniwersytet Warszawski,
Dzielnica Śródmieście**

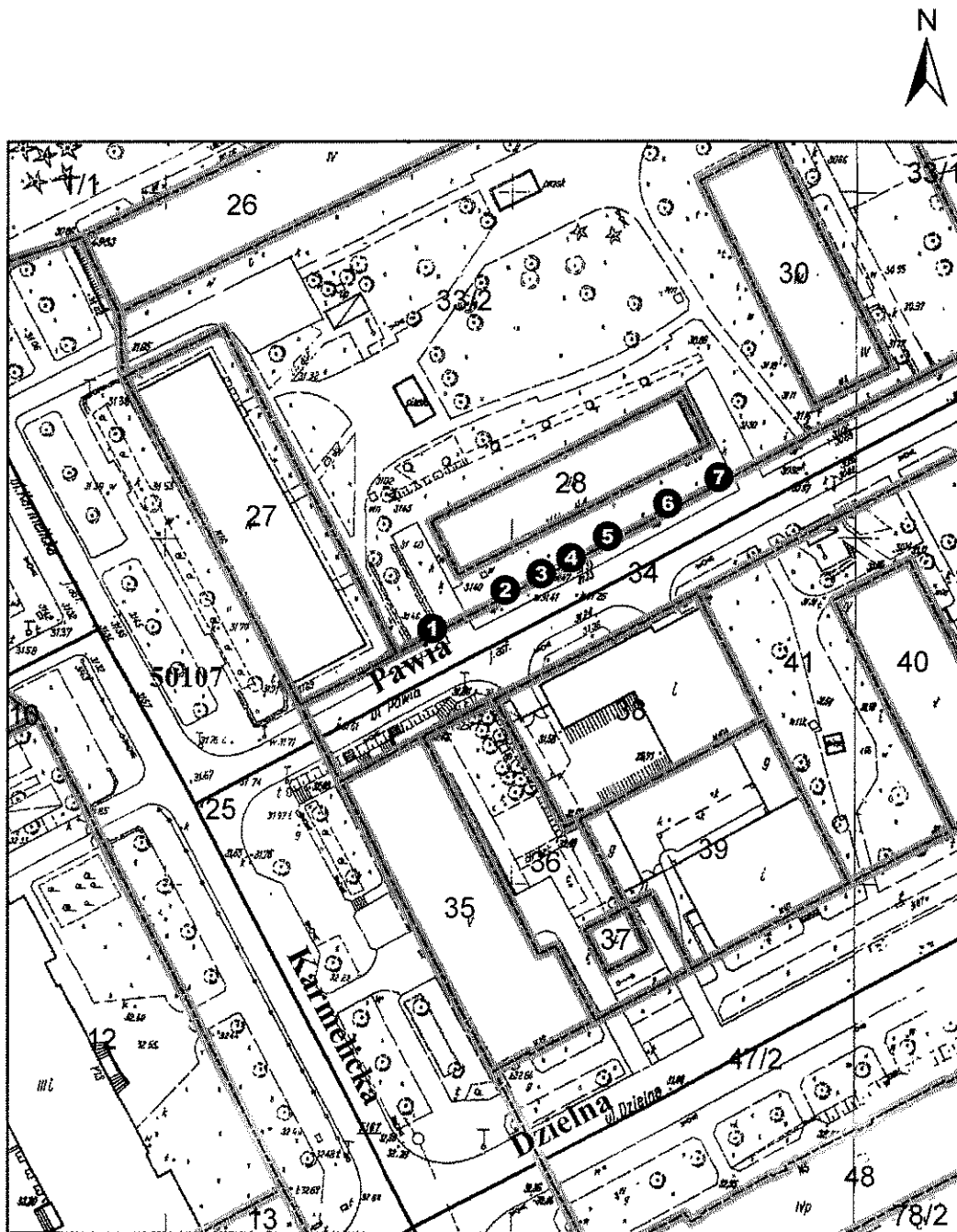


1:1 000

● korkowiec amurski - pomnik przyrody

Załącznik nr 44 a
do uchwały nr XIV/295/2015
Rady Miasta Stołecznego Warszawy
z dnia 9 lipca 2015 r.

**Położenie pomnika przyrody
ul. Pawia,
Dzielnica Śródmieście**

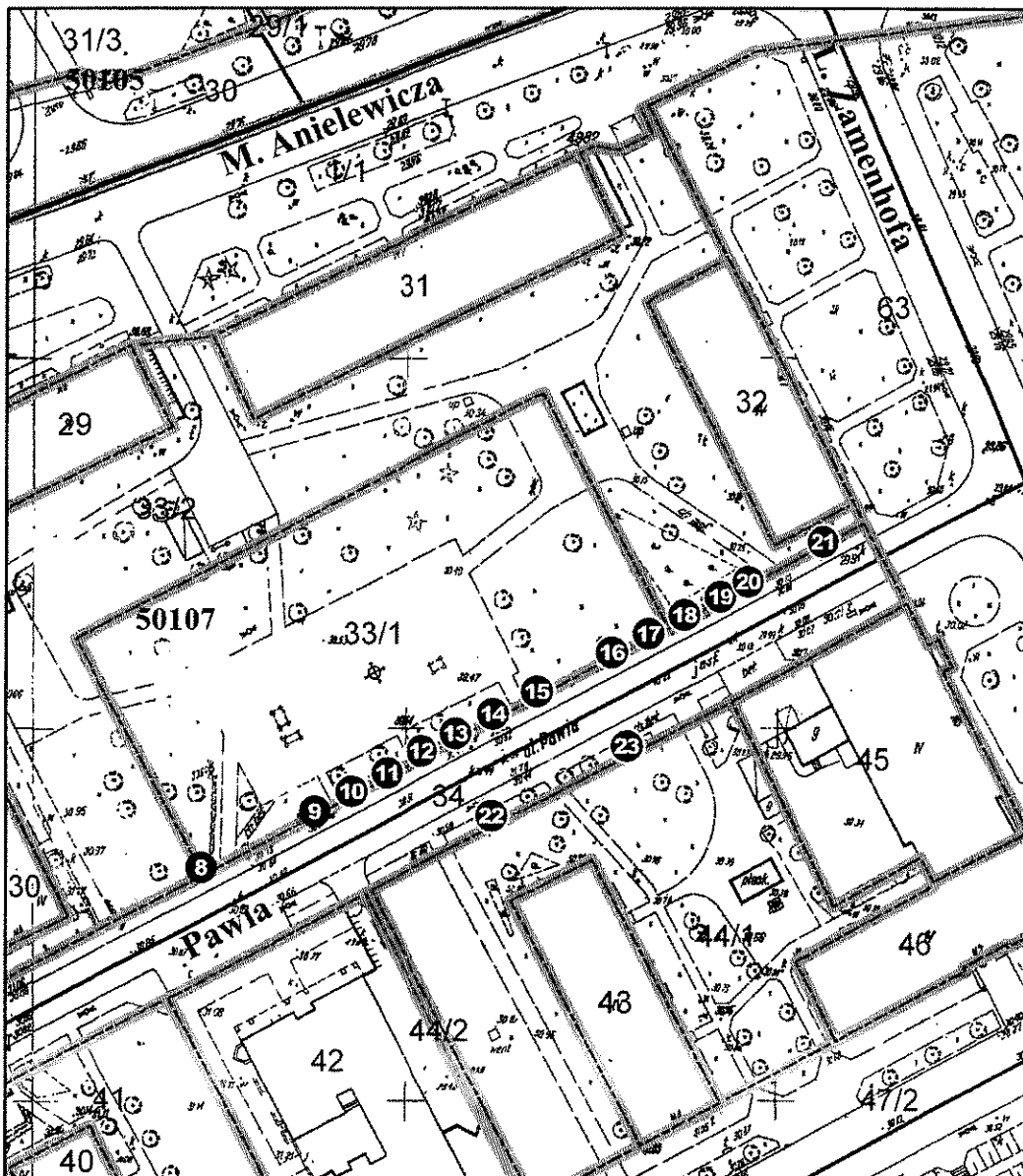


Pomnik przyrody - aleja drzew (23 szt.)

1:1 000

Załącznik nr 44 b
do uchwały nr XIV/295/2015
Rady Miasta Stołecznego Warszawy
z dnia 9 lipca 2015 r.

**Położenie pomnika przyrody
ul. Pawia,
Dzielnica Śródmieście**



Pomnik przyrody - aleja drzew (23 szt.)

1:1 000