



DZIENNIK URZĘDOWY

WOJEWÓDZTWA MAZOWIECKIEGO

Warszawa, dnia 30 lipca 2015 r.

Poz. 6700

UCHWAŁA NR XIV/296/2015 RADY MIASTA STOŁECZNEGO WARSZAWY

z dnia 9 lipca 2015 r.

w sprawie pomników przyrody położonych na terenie Dzielnicy Żoliborz

Na podstawie art. 44 ust. 1 i 2 ustawy z dnia 16 kwietnia 2004 r. o ochronie przyrody (Dz. U. z 2013 r. poz. 627 z późn. zm.¹⁾) w związku z art. 35 ust. 1 ustawy z dnia 23 stycznia 2009 r. o zmianie niektórych ustaw w związku ze zmianami w organizacji i podziale zadań administracji publicznej w województwie (Dz. U. Nr 92, poz. 753 i Nr 99, poz. 826 oraz z 2011 r. Nr 291, poz. 1707) w związku z rozporządzeniem Nr 24 Wojewody Mazowieckiego z dnia 31 lipca 2009 r. w sprawie ustanowienia pomników przyrody położonych na terenie powiatu warszawskiego (Dz. Urz. Woj. Maz. Nr 124, poz. 3639) uchwała się, co następuje:

§ 1. 1. Pomniki przyrody położone na terenie Dzielnicy Żoliborz, stanowią okazałych rozmiarów drzewa, grupy drzew oraz głązy narzutowe.

2. Nazwy, wymiary i położenie pomników przyrody, o których mowa w ust. 1, określa załącznik nr 1 do uchwały.

3. Współrzędne geograficzne i geodezyjne pomników przyrody, o których mowa w ust. 1, określa załącznik nr 2 do uchwały.

4. Mapy przedstawiające położenie pomników przyrody, o których mowa w ust. 2, stanowią załączniki nr 3 – 13 do uchwały.

§ 2. Nadzór nad pomnikami przyrody sprawuje Prezydent Miasta Stołecznego Warszawy.

§ 3. Szczególnym celem ochrony pomników przyrody, o których mowa w § 1, jest zachowanie wartości przyrodniczych, krajobrazowych, naukowych, historycznych i kulturowych.

§ 4. 1. W stosunku do pomników przyrody, o których mowa w § 1, w ramach czynnej ochrony, ustala się:

- 1) obowiązek stałego monitorowania i utrzymywania stanu właściwego, wykonywanie zabiegów pielęgnacyjnych i zabezpieczających oraz realizacji celów ochrony;
- 2) obowiązek stałego monitorowania oznakowania i uzupełnianie jego braków;
- 3) ochronę drzew w obszarze obejmującym zasięg korony i systemu korzeniowego nie mniejszym niż w promieniu 15 metrów od zewnętrznej krawędzi pnia drzewa.

2. Zadania, o których mowa w ust. 1 należą do obowiązków sprawującego nadzór nad pomnikami przyrody.

§ 5. W stosunku do pomników przyrody, o których mowa w § 1, wprowadza się następujące zakazy:

- 1) niszczenia, uszkodzenia lub przekształcania obiektu lub obszaru;

¹⁾Zmiany tekstu jednolitego wymienionej ustawy zostały ogłoszone w Dz. U. z 2013 r. poz. 628 i 842, z 2014 r. poz. 805, 850, 926, 1002, 1101 i 1863 oraz z 2015 r. poz. 222.

- 2) wykonywania prac ziemnych trwale zniekształcających rzeźbę terenu, z wyjątkiem prac związanych z zabezpieczeniem przeciwpowodziowym albo budową, odbudową, utrzymywaniem, remontem lub naprawą urządzeń wodnych;
- 3) uszkodzania i zanieczyszczania gleby;
- 4) dokonywania zmian stosunków wodnych, jeżeli zmiany te nie służą ochronie przyrody albo racjonalnej gospodarce rolnej, leśnej, wodnej lub rybackiej;
- 5) wylewania gnojowicy, z wyjątkiem nawożenia użytkowanych gruntów rolnych;
- 6) zmiany sposobu użytkowania ziemi;
- 7) umieszczania tablic reklamowych.

§ 6. Wykonanie uchwały powierza się Prezydentowi Miasta Stołecznego Warszawy.

§ 7. 1. Uchwała podlega ogłoszeniu w Dzienniku Urzędowym Województwa Mazowieckiego.

2. Uchwała wchodzi w życie po upływie 14 dni od dnia ogłoszenia w Dzienniku Urzędowym Województwa Mazowieckiego.

Wiceprzewodnicząca Rady m.st. Warszawy

Ewa Masny-Askanas

Załącznik Nr 1 do uchwały Nr XIV/296/2015

Rady Miasta Stołecznego Warszawy

z dnia 9 lipca 2015 r.

L.p.	Obiekt poddany ochronie	Nazwa pomnika przyrody	Wymiary		Położenie: ulica, nr obrębu geod., nr działki ew., nr załącznika określającego mapę przedstawiającą położenie pomnika przyrody
		nazwa gat. pol., nazwa gat. łac., nazwa własna lub rodzaj skały nazwa własna	wysokość (m)	piesznica pnia (cm), mierzona na wys. 1,3 m lub obwód głazu (cm)	
1.	drzewo	dąb szypułkowy <i>Quercus robur</i>	21	348	ul. Gdańska 6B, obręb 70417, dz. ew. nr 1, załącznik nr 3
2.	drzewo	klon srebrzysty <i>Acer saccharinum</i>	20	490	Plac Słoneczny, obręb 70109, dz. ew. nr 87, załącznik nr 4
3.	drzewo	dąb szypułkowy <i>Quercus robur</i> „Karol”	24	275	ul. ks. Jerzego Popiełuszki 15, (przy chodniku), obręb 70204, dz. ew. nr 25, załącznik nr 5
4.	drzewo	dąb szypułkowy <i>Quercus robur</i>	29	330	ul. ks. Jerzego Popiełuszki 15 (Żłobek Nr 24), obręb 70204, dz. ew. nr 12, załącznik nr 6
5.	drzewo	wiąz szypułkowy <i>Quercus robur</i>	25,50	328	ul. Przasnyska, (po wsch. stronie ul., ok. 80 m od skrzyżowania z ul. Duchnicką), obręb 70306, dz. ew. nr 2, załącznik nr 7
6.	grupa drzew	1. platan klonolistny <i>Platanus xhispanica</i>	21	wielopniowe 75/185/ 160/100	ul. ks. Jerzego Popiełuszki (Park im. Żołnierzy „Żywiciela”), obręb 70106, dz. ew. nr 29/9,
		2. platan klonolistny <i>Platanus xhispanica</i>		22	

					załącznik nr 8
7.	głaz narzutowy	granitoid różowy o teksturze średnioziarnistej bezlądnej	1,65	790	pomiędzy blokami - ul. Jasnodworska 7 i Powązkowska 70, obręb 70209, dz. ew. nr 34/3, załącznik nr 9
8.	drzewo	dąb szypułkowy <i>Quercus robur</i>	24	295	ul. Śmiała 32, obręb 70113, dz. ew. nr 88, załącznik nr 10
9.	drzewo	leszczyna turecka <i>Corylus colurna</i>	18	210	ul. Zygmunta Kraśińskiego (Park Stefana Żeromskiego), obręb 70111, dz. ew. nr 63, załącznik nr 11
10.	głaz narzutowy	gnejs	1,25	495	ul. Dymińska 13 (Cytadela Warszawska), obręb 70117, dz. ew. nr 1, załącznik nr 12
11.	głaz narzutowy	pyterlit typu rapakiwi	1,50	562	ul. Zygmunta Kraśińskiego 54, obręb 70210, dz. ew. nr 5/43, załącznik nr 13

Załącznik Nr 2 do uchwały Nr XIV/296/2015

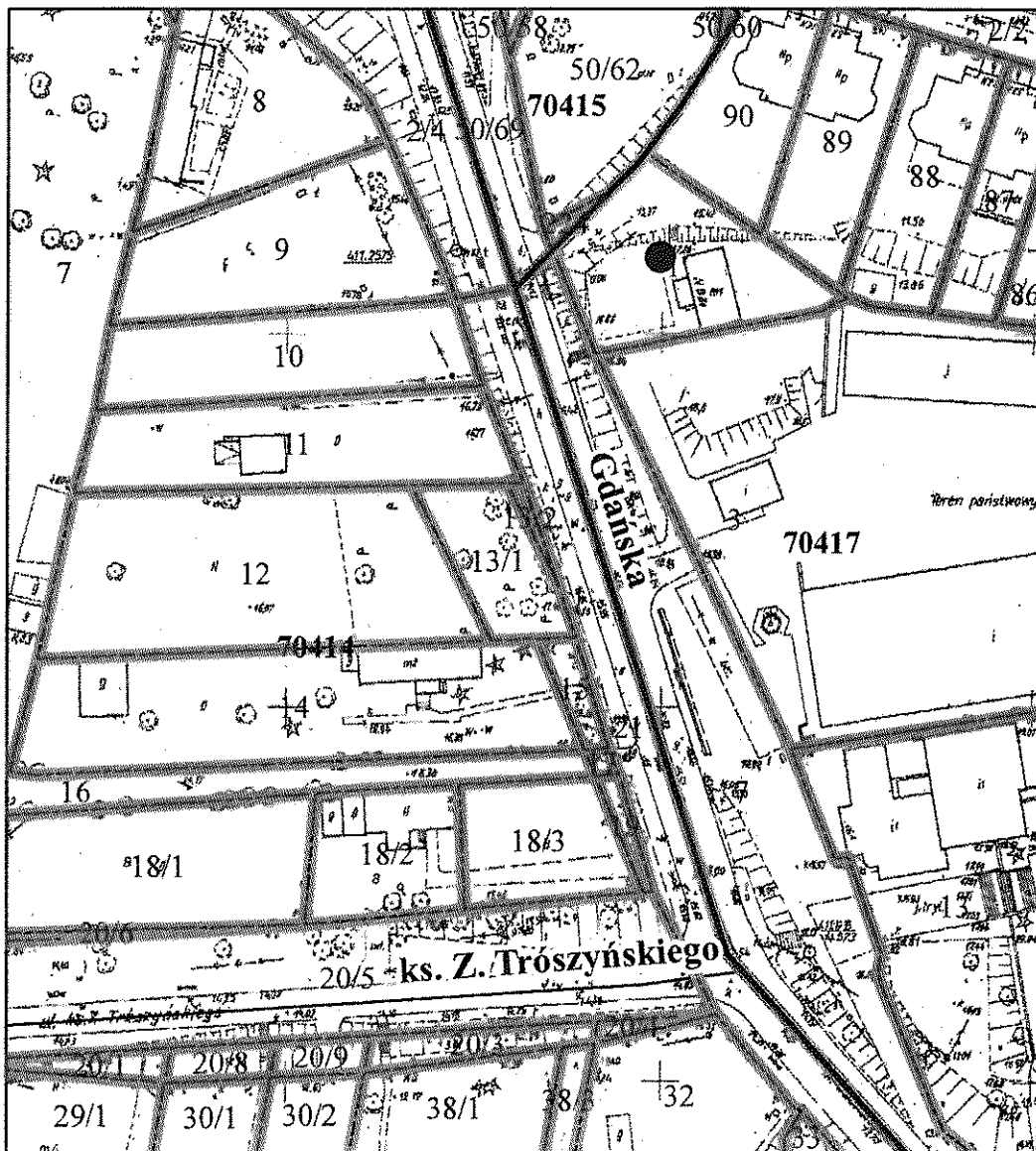
Rady Miasta Stołecznego Warszawy

z dnia 9 lipca 2015 r.

L.p.	Obiekt poddany ochronie		Współrzędne geodezyjne zgodnie z GSO 2000, strefa 7	Współrzędne geograficzne zgodnie z SIP (dokładność do 5 m)
1.	drzewo		7498182,00492; 5793506,01867	20°52'24,862"E 52°12'51,954"N
2.	drzewo		7499565,01404; 5792897,49031	20°59'35,329"E; 52°12'20,368"N
3.	drzewo		7498356,6516; 5792702,12245	20°58'58,81"E; 52°11'49,804"N
4.	drzewo		7498317,05109; 5792678,28991	20°58'59,243"E; 52°11'49,567"N
5.	drzewo		7498075,11471; 5791518,31872	20°58'59,604"E; 52°11'47,54"N
6.	grupa drzew	1.	7498391,64667; 5792796,0177	20°59'19,704"E; 52°12'56,132"N
		2.	7498393,19317; 5792796,0177	20°58'19,574"E; 52°19'27,417"N
7.	głaz narzutowy		7497113,18589; 5791984,00859	21°0'45,807"E; 52°12'30,805"N
8.	drzewo		7499525,78731; 5792415,26028	20°58'57,555"E; 52°11'41,512"N
9.	drzewo		7499271,16186; 5792858,14776	20°56'51,615"E; 52°20'14,996"N
10.	głaz narzutowy		7500011,968; 5792172,200	21°0'0,631"E; 52°15'47,147"N
11.	głaz narzutowy		7497626,320; 5792037,562	20°57'54,834"E; 52°15'42,772"N

Załącznik nr 3
do uchwały nr XIV/296/2015
Rady Miasta Stołecznego Warszawy
z dnia 9 lipca 2015 r.

**Położenie pomnika przyrody
ul. Gdańska 6B,
Dzielnica Żoliborz**

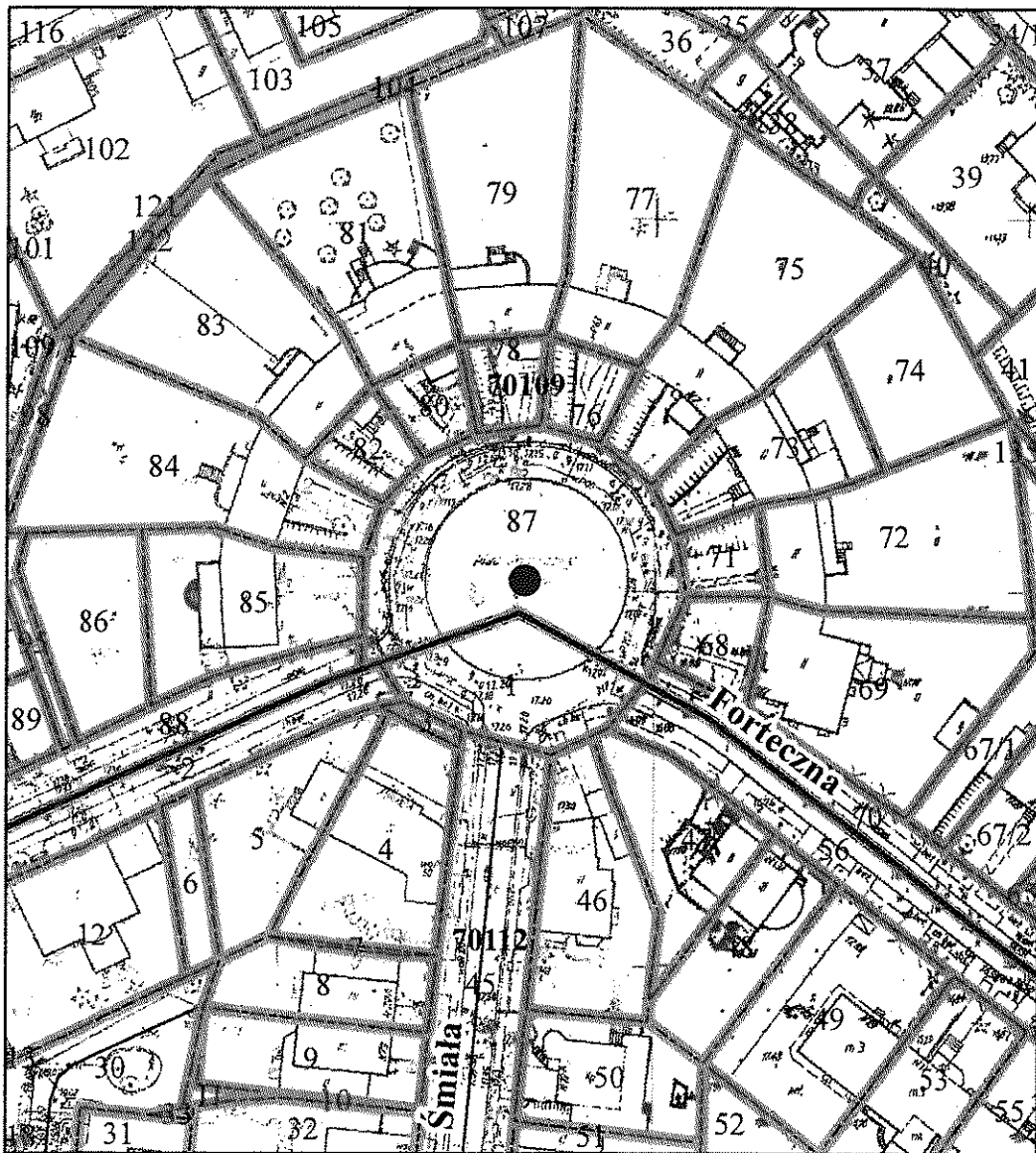


● dąb szypułkowy - pomnik przyrody

1:1 000

Załącznik nr 4
do uchwały nr XIV/296/2015
Rady Miasta Stołecznego Warszawy
z dnia 9 lipca 2015 r.

**Położenie pomnika przyrody
Plac Słoneczny,
Dzielnica Żoliborz**

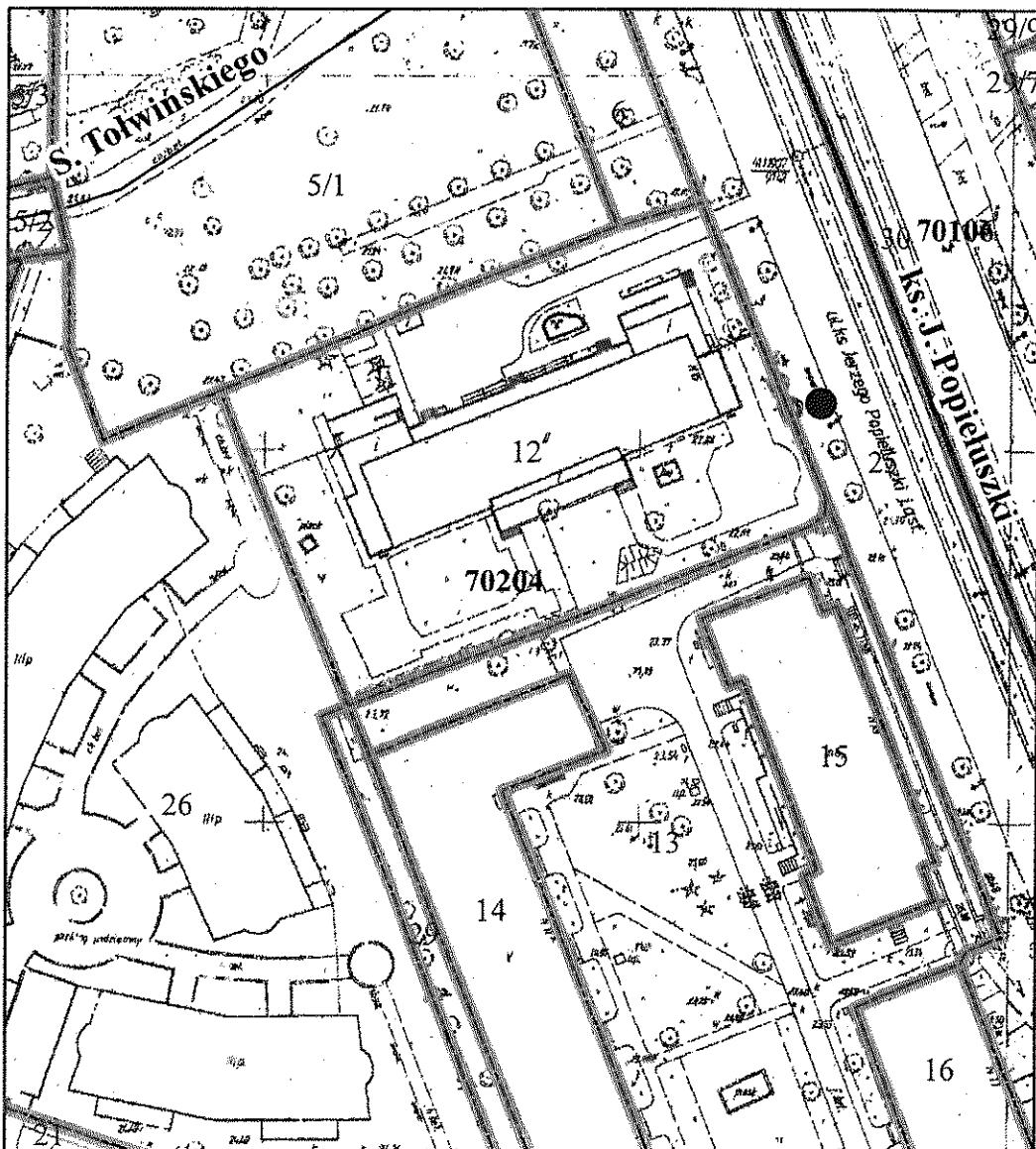


● klon srebrzysty - pomnik przyrody

1:1 000

Załącznik nr 5
do uchwały nr XIV/296/2015
Rady Miasta Stołecznego Warszawy
z dnia 9 lipca 2015 r.

**Położenie pomnika przyrody
ul. ks. Jerzego Popiełuszki 15,
Dzielnica Żoliborz**

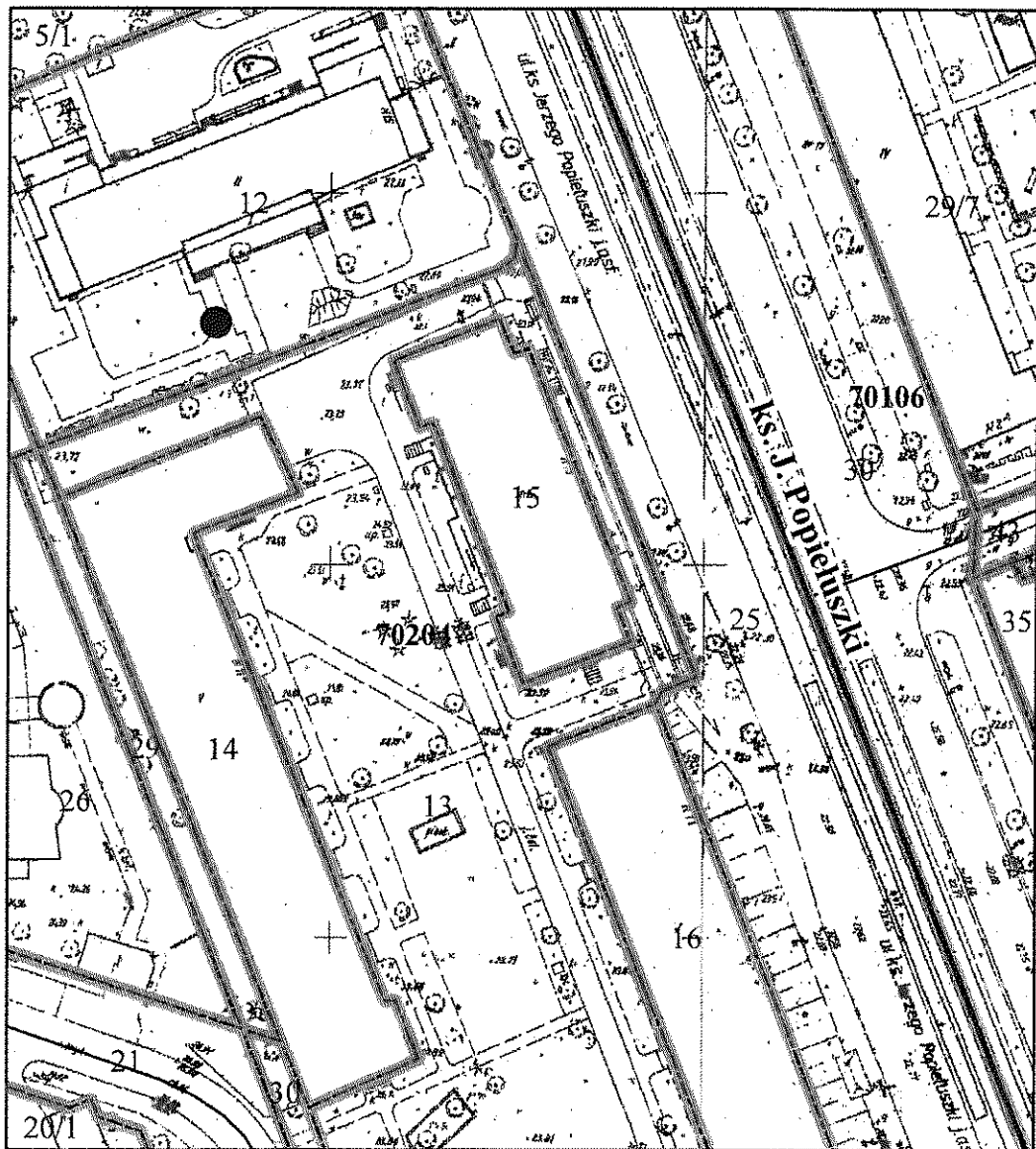


● dąb szypułkowy "Karol" - pomnik przyrody

1:1 000

Załącznik nr 6
do uchwały nr XIV/296/2015
Rady Miasta Stołecznego Warszawy
z dnia 9 lipca 2015 r.

**Położenie pomnika przyrody
ul. ks. Jerzego Popiełuszki 15,
Dzielnica Żoliborz**

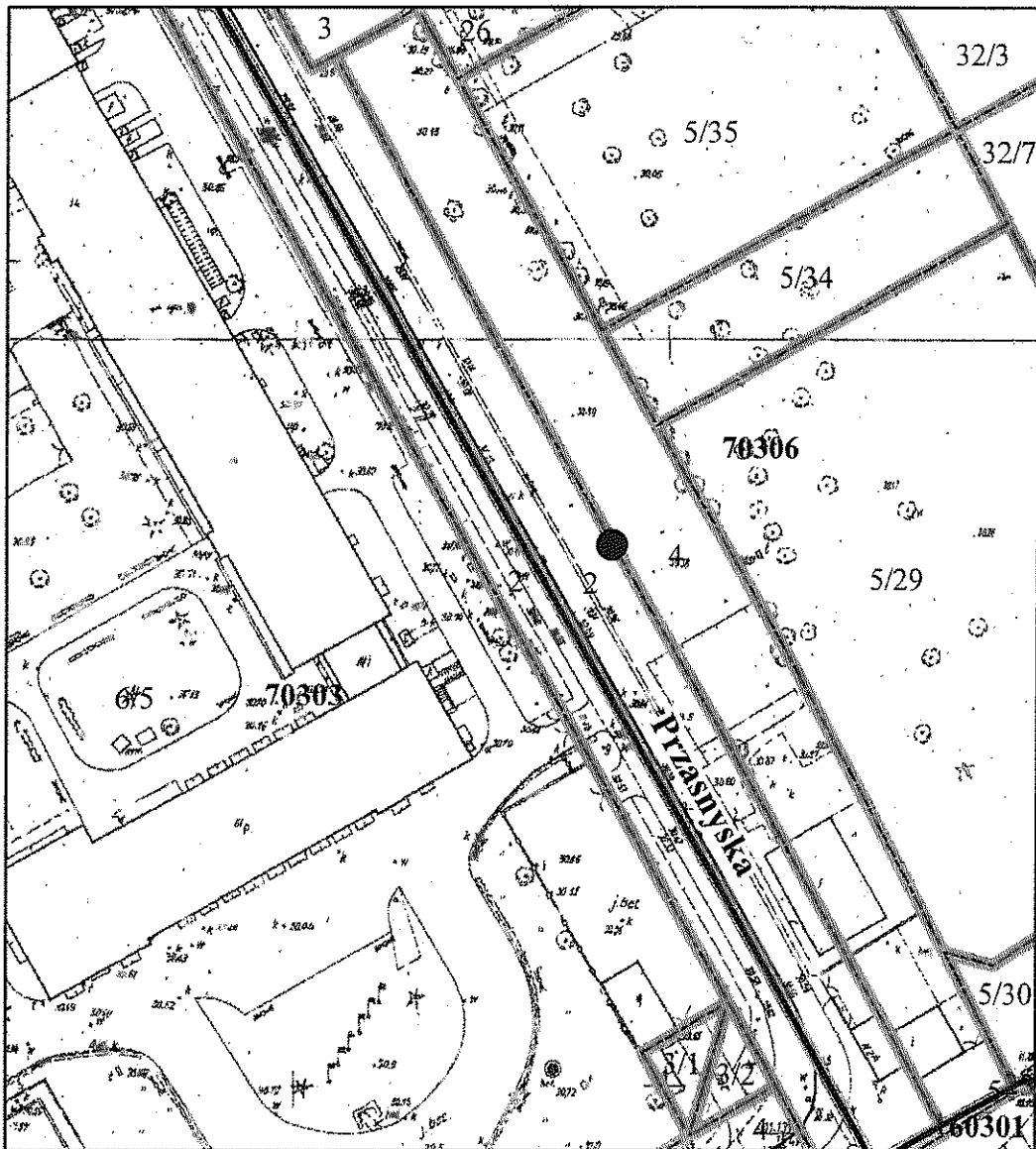


● dąb szypułkowy - pomnik przyrody

1:1 000

Załącznik nr 7
do uchwały nr XIV/296/2015
Rady Miasta Stołecznego Warszawy
z dnia 9 lipca 2015 r.

**Położenie pomnika przyrody
ul. Przasnyska,
Dzielnica Żoliborz**

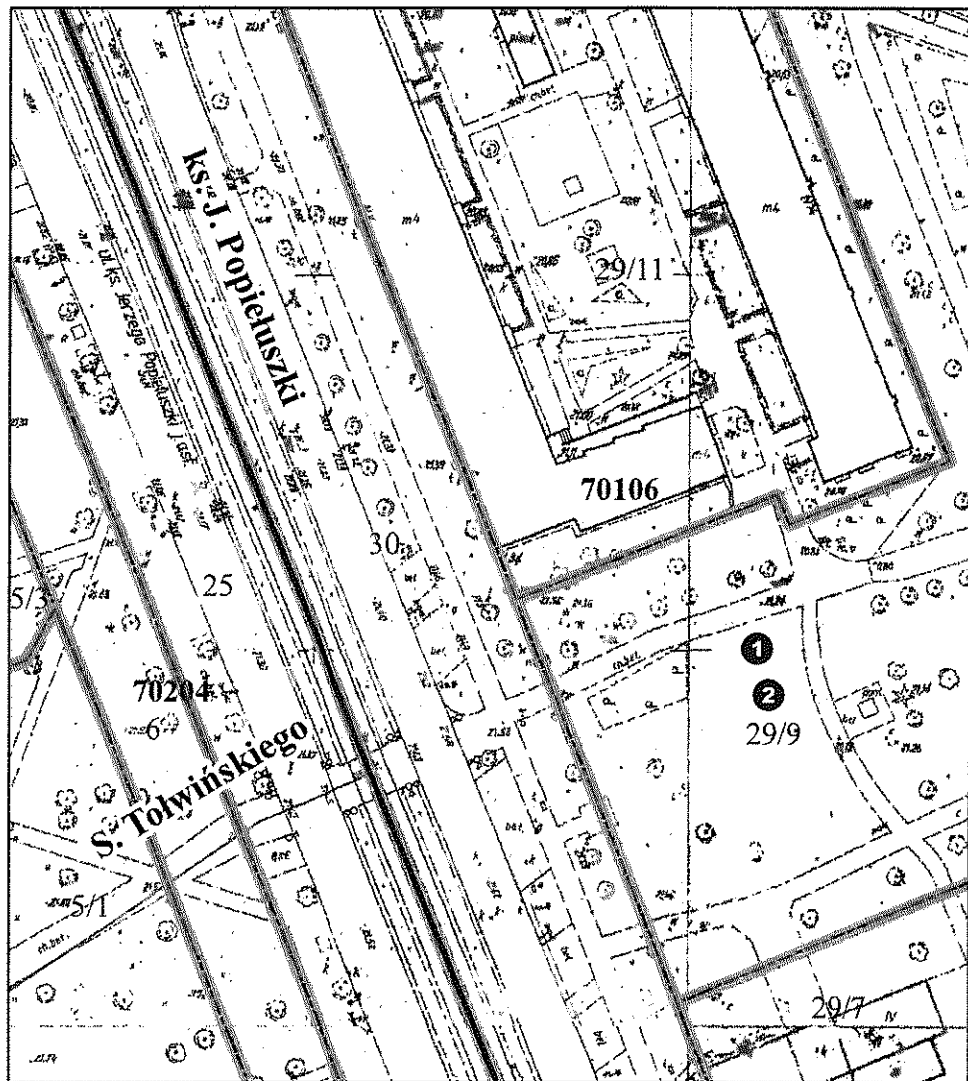


● wiąz szypułkowy - pomnik przyrody

1:1 000

Załącznik nr 8
do uchwały nr XIV/296/2015
Rady Miasta Stołecznego Warszawy
z dnia 9 lipca 2015 r.

**Położenie pomnika przyrody
ul. Popieluski, Park im. Żołnierzy "Żywiciela",
Dzielnica Żoliborz**

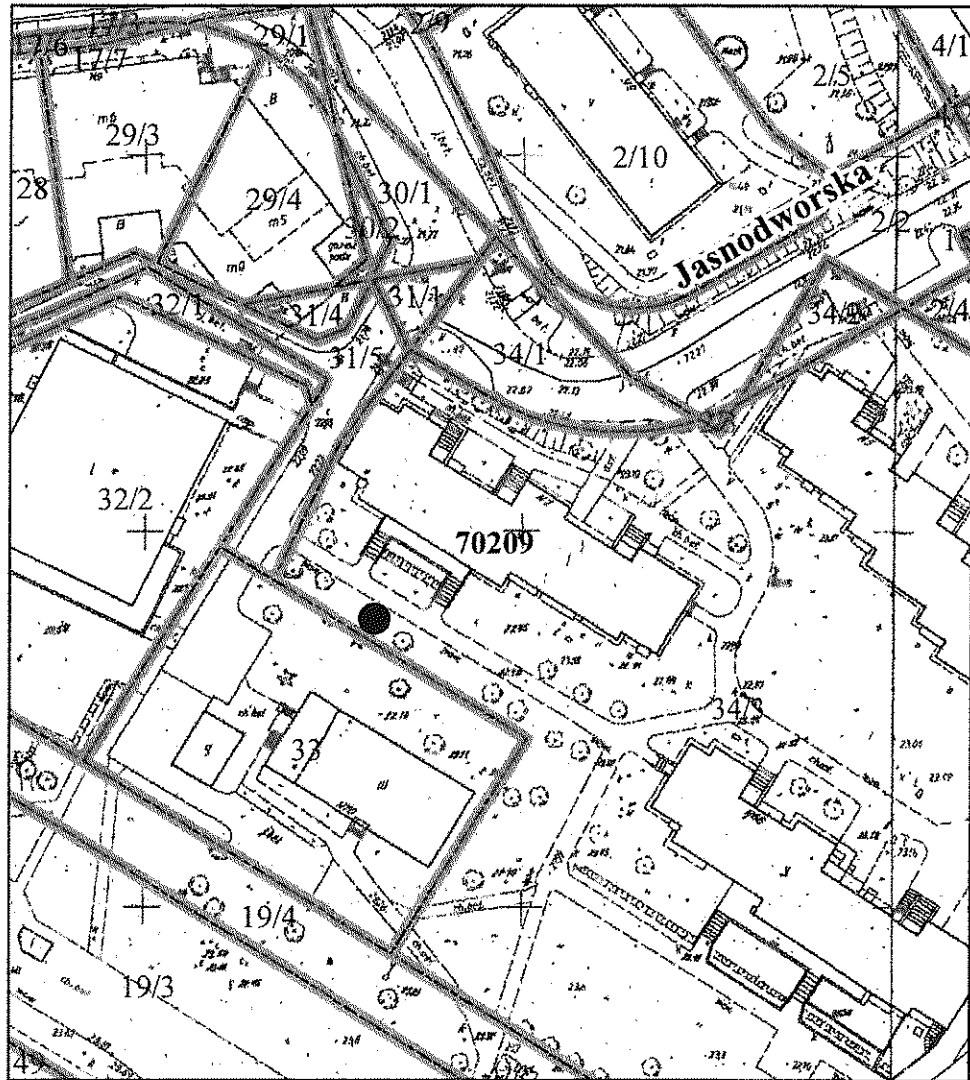


● Pomnik przyrody - grupa drzew (2 szt.)

1:1 000

Załącznik nr 9
do uchwały nr XIV/296/2015
Rady Miasta Stołecznego Warszawy
z dnia 9 lipca 2015 r.

**Położenie pomnika przyrody
w pobliżu ul. Jasnodworskiej 7,
Dzielnica Żoliborz**

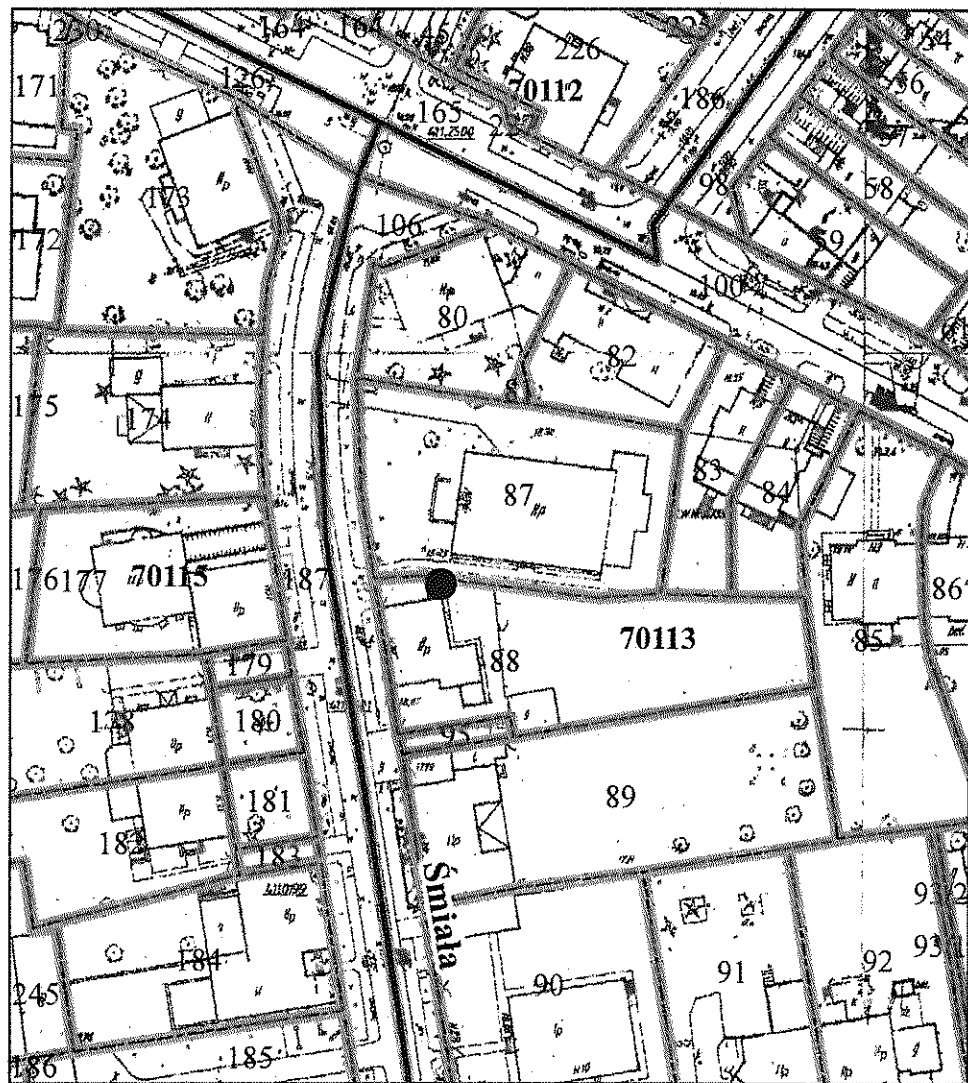


● glaz narzutowy - pomnik przyrody

1:1 000

Załącznik nr 10
do uchwały nr XIV/296/2015
Rady Miasta Stołecznego Warszawy
z dnia 9 lipca 2015 r.

**Położenie pomnika przyrody
ul. Śmiała 32,
Dzielnica Żoliborz**

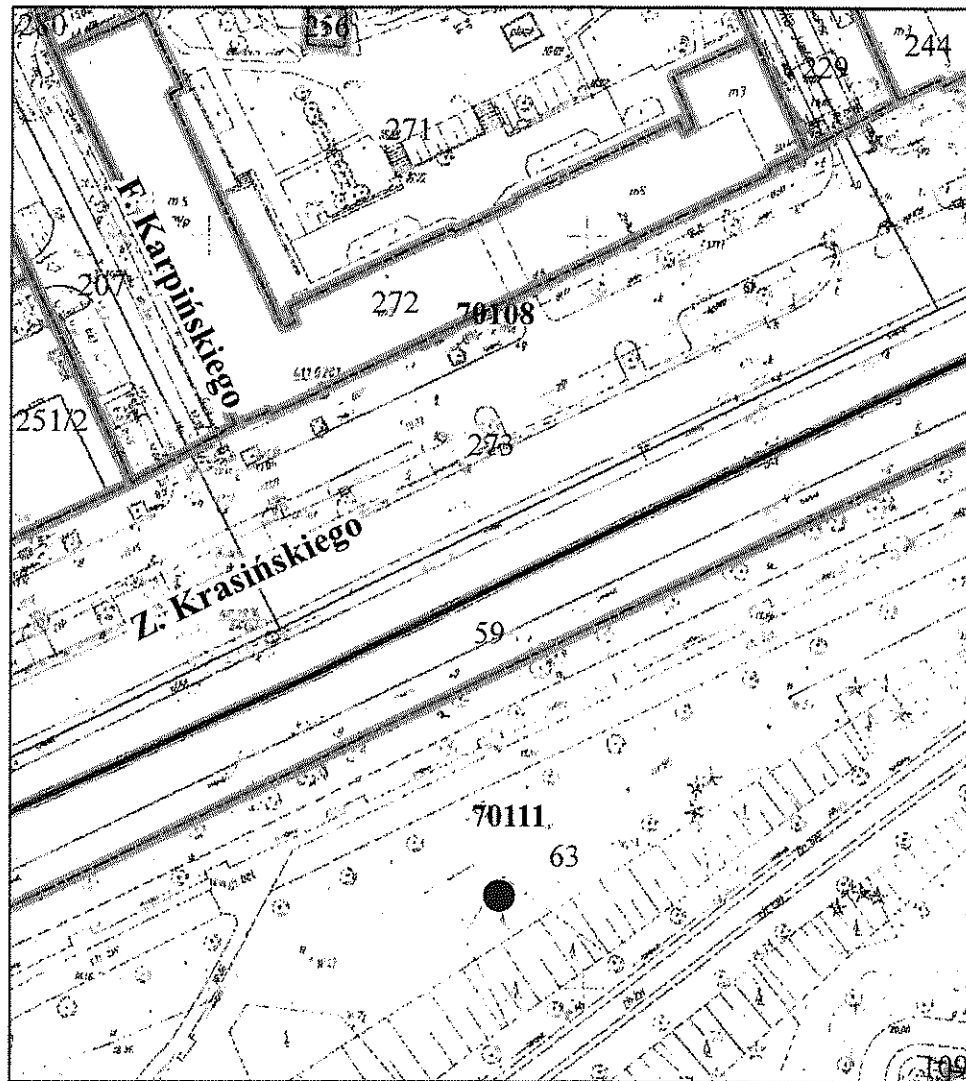


● dąb szypułkowy - pomnik przyrody

1:1 000

Załącznik nr 11
do uchwały nr XIV/296/2015
Rady Miasta Stołecznego Warszawy
z dnia 9 lipca 2015 r.

**Położenie pomnika przyrody
ul. Zygmunta Krasińskiego, Park Stefana Żeromskiego,
Dzielnica Żoliborz**

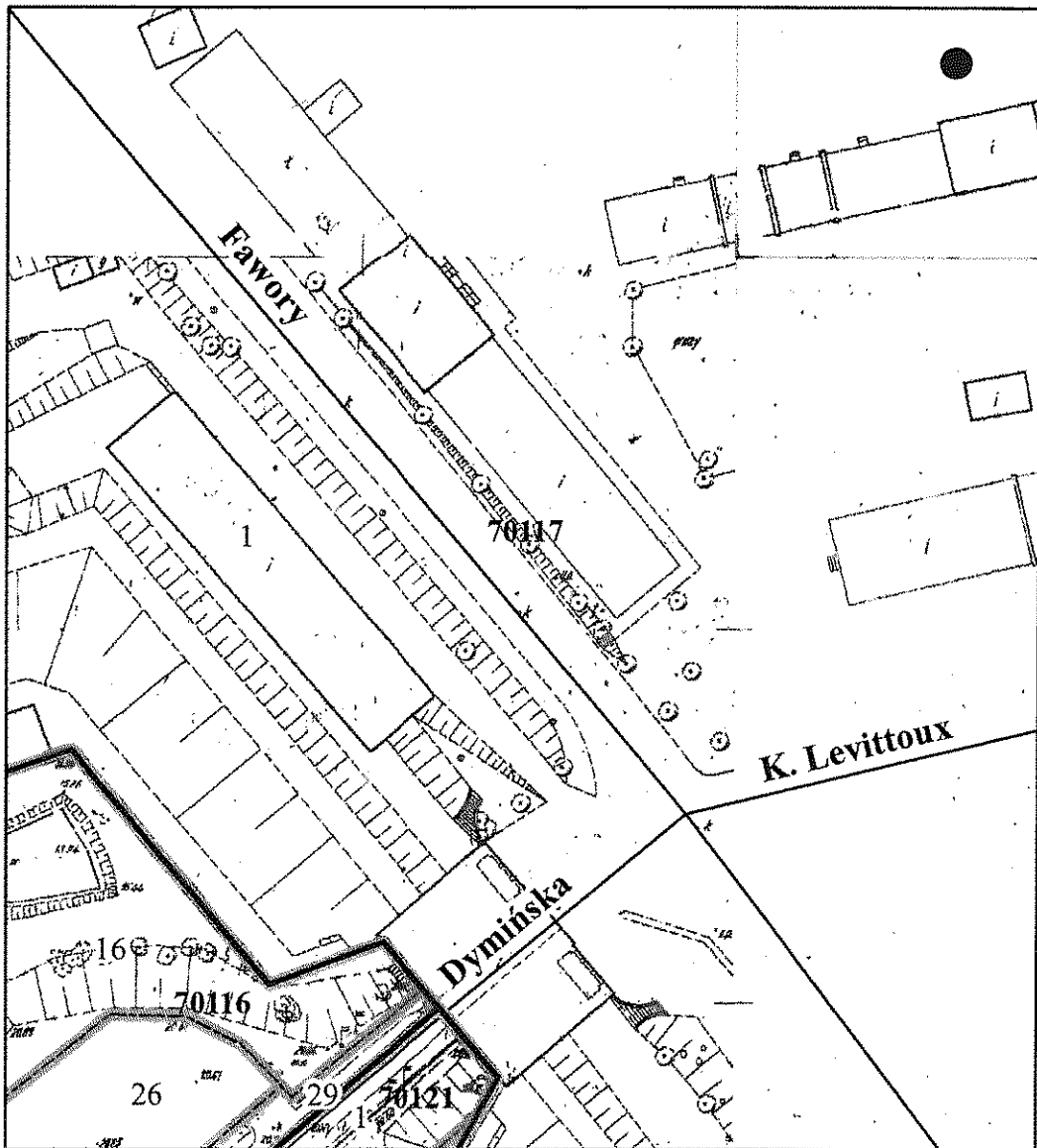


● leszczyna turecka - pomnik przyrody

1:1 000

Załącznik nr 12
do uchwały nr XIV/296/2015
Rady Miasta Stołecznego Warszawy
z dnia 9 lipca 2015 r.

**Położenie pomnika przyrody
ul. Dymińska 13,
Dzielnica Żoliborz**

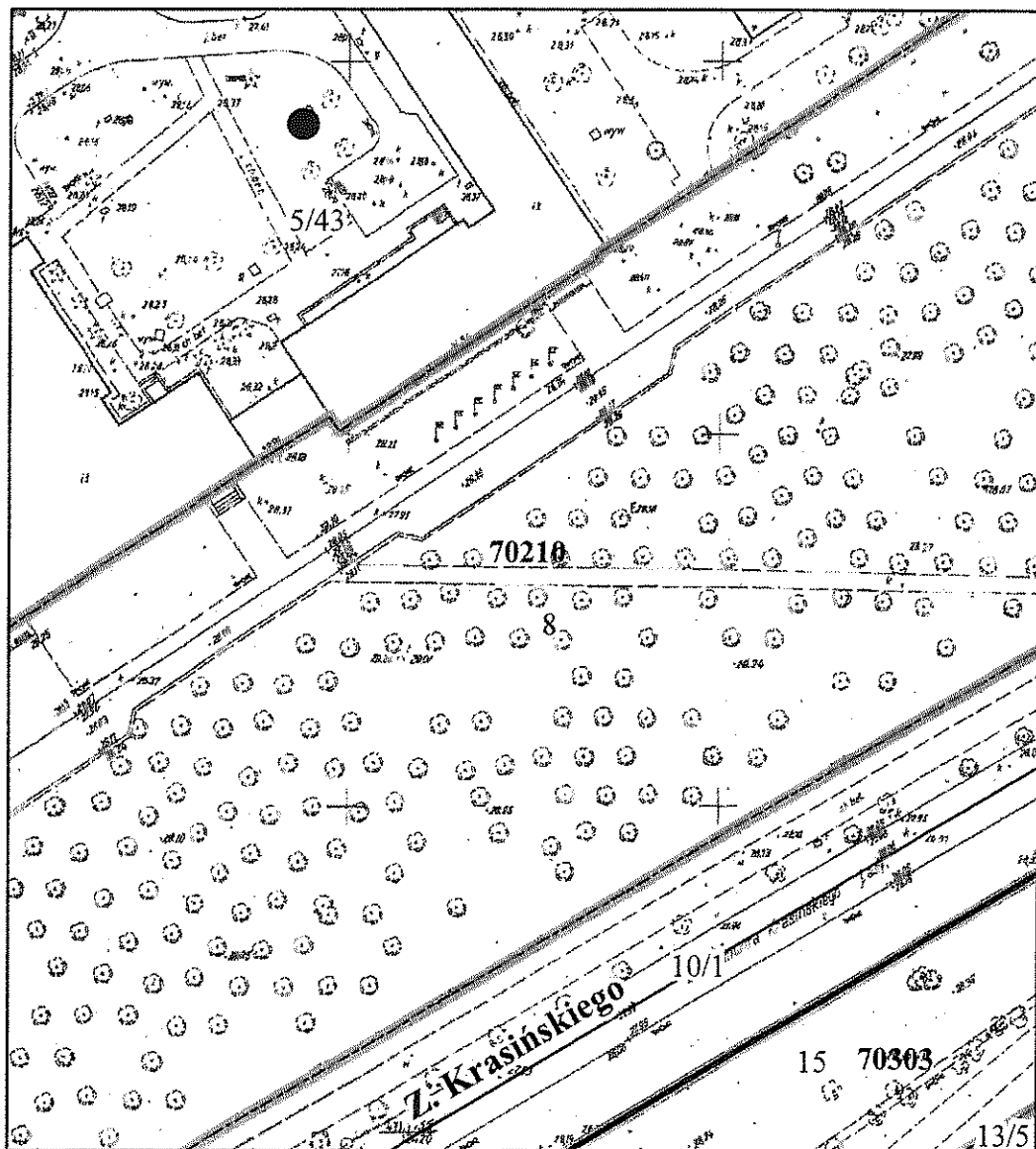


● gład narzutowy - pomnik przyrody

1:1 000

Załącznik nr 13
do uchwały nr XIV/296/2015
Rady Miasta Stołecznego Warszawy
z dnia 9 lipca 2015 r.

**Położenie pomnika przyrody
ul. Zygmunta Krasińskiego 54,
Dzielnica Żoliborz**



● gład narzutowy - pomnik przyrody

1:1 000