



DZIENNIK URZĘDOWY

WOJEWÓDZTWA MAZOWIECKIEGO

Warszawa, dnia 30 lipca 2015 r.

Poz. 6701

UCHWAŁA NR XIV/297/2015 RADY MIASTA STOŁECZNEGO WARSZAWY

z dnia 9 lipca 2015 r.

w sprawie pomników przyrody położonych na terenie Dzielnicy Targówek

Na podstawie art. 44 ust. 1 i 2 ustawy z dnia 16 kwietnia 2004 r. o ochronie przyrody (Dz. U. z 2013 r. poz. 627 z późn. zm.¹⁾) w związku z art. 35 ust. 1 ustawy z dnia 23 stycznia 2009 r. o zmianie niektórych ustaw w związku ze zmianami w organizacji i podziale zadań administracji publicznej w województwie (Dz. U. Nr 92, poz. 753 i Nr 99, poz. 826 oraz z 2011 r. Nr 291, poz. 1707) w związku z rozporządzeniem Nr 24 Wojewody Mazowieckiego z dnia 31 lipca 2009 r. w sprawie ustanowienia pomników przyrody położonych na terenie powiatu warszawskiego (Dz. Urz. Woj. Maz. Nr 124, poz. 3639) uchwała się, co następuje:

§ 1. 1. Pomniki przyrody położone na terenie Dzielnicy Targówek, stanowią okazałych rozmiarów drzewa, grupy drzew oraz głązy narzutowe.

2. Nazwy, wymiary i położenie pomników przyrody, o których mowa w ust. 1, określa załącznik nr 1 do uchwały.

3. Współrzędne geograficzne i geodezyjne pomników przyrody, o których mowa w ust. 1, określa załącznik nr 2 do uchwały.

4. Mapy przedstawiające położenie pomników przyrody, o których mowa w ust. 2, stanowią załączniki nr 3 – 6 do uchwały.

§ 2. Nadzór nad pomnikami przyrody sprawuje Prezydent Miasta Stołecznego Warszawy.

§ 3. Szczególnym celem ochrony pomników przyrody, o których mowa w § 1, jest zachowanie wartości przyrodniczych, krajobrazowych, naukowych, historycznych i kulturowych.

§ 4. 1. W stosunku do pomników przyrody, o których mowa w § 1, w ramach czynnej ochrony, ustala się:

- 1) obowiązek stałego monitorowania i utrzymywania stanu właściwego, wykonywanie zabiegów pielęgnacyjnych i zabezpieczających oraz realizacji celów ochrony,
- 2) obowiązek stałego monitorowania oznakowania i uzupełnianie jego braków;
- 3) ochronę drzew w obszarze obejmującym zasięg korony i systemu korzeniowego nie mniejszym niż w promieniu 15 metrów od zewnętrznej krawędzi pnia drzewa.

2. Zadania, o których mowa w ust. 1 należą do obowiązków sprawującego nadzór nad pomnikami przyrody.

§ 5. W stosunku do pomników przyrody, o których mowa w § 1, wprowadza się następujące zakazy:

- 1) niszczenia, uszkodzenia lub przekształcania obiektu lub obszaru;

¹⁾Zmiany tekstu jednolitego wymienionej ustawy zostały ogłoszone w Dz. U. z 2013 r. poz. 628 i 842, z 2014 r. poz. 805, 850, 1002, 1101 i 1863 oraz z 2015 r. poz. 222.

- 2) wykonywania prac ziemnych trwale zniekształcających rzeźbę terenu, z wyjątkiem prac związanych z zabezpieczeniem przeciwpowodziowym albo budową, odbudową, utrzymywaniem, remontem lub naprawą urządzeń wodnych;
- 3) uszkodzania i zanieczyszczania gleby;
- 4) dokonywania zmian stosunków wodnych, jeżeli zmiany te nie służą ochronie przyrody albo racjonalnej gospodarce rolnej, leśnej, wodnej lub rybackiej;
- 5) wylewania gnojowicy, z wyjątkiem nawożenia użytkowanych gruntów rolnych;
- 6) zmiany sposobu użytkowania ziemi;
- 7) umieszczania tablic reklamowych.

§ 6. Wykonanie uchwały powierza się Prezydentowi Miasta Stołecznego Warszawy.

§ 7. 1. Uchwała podlega ogłoszeniu w Dzienniku Urzędowym Województwa Mazowieckiego.

2. Uchwała wchodzi w życie po upływie 14 dni od dnia ogłoszenia w Dzienniku Urzędowym Województwa Mazowieckiego.

Wiceprzewodnicząca Rady m.st. Warszawy

Ewa Masny-Askanas

Załącznik Nr 1 do uchwały Nr XIV/297/2015

Rady Miasta Stołecznego Warszawy

z dnia 9 lipca 2015 r.

| L.p. | Obiekt poddany ochronie | | Nazwa pomnika przyrody | Wymiary | | Położenie: ulica, nr obrębu geod., nr działki ew., nr załącznika określającego mapę przedstawiającą położenie pomnika przyrody |
|------|-------------------------|----|---|-----------------|--|---|
| | | | nazwa gat. pol., nazwa gat. łac., nazwa własna lub rodzaj skały nazwa własna | wysokość (m) | piesznica pnia (cm), mierzona na wys. 1,3 m lub obwód głazu (cm) | |
| 1. | grupa drzew | 1. | dąb szypułkowy <i>Quercus robur</i> | 31 | 324 | ul. Św. Wincentego 83 (Cmentarz Bródzieński, przy kwaterach 69 a i 39 a), obręb 40823, dz. ew. nr 1, załącznik nr 3 |
| | | 2. | dąb szypułkowy <i>Quercus robur</i> | 34 | 353 | |
| 2. | głaz narzutowy | | granit różowy o teksturze różnoziarnistej porfirowej | 1,10 | 540 | ul. Głębocka róg ul. Malborskiej, (rejon zabytkowego grodziska), obręb 40901, dz. ew. nr 6/2, załącznik nr 4 |
| 3. | głaz narzutowy | | gnejs różowy o teksturze średnio- krystalicznej | 1,60 | 460 | ul. Głębocka róg ul. Malborskiej (rejon zabytkowego grodziska), obręb 40901, dz. ew. nr 6/2, załącznik nr 5 |
| 4. | drzewo | | dąb szypułkowy <i>Quercus robur</i> | 21 | 271 | ul. Annapol (na wysokości ul. Toruńskiej 31), obręb 40806, dz. ew. nr 9/5, załącznik nr 6 |

Załącznik Nr 2 do uchwały Nr XIV/297/2015

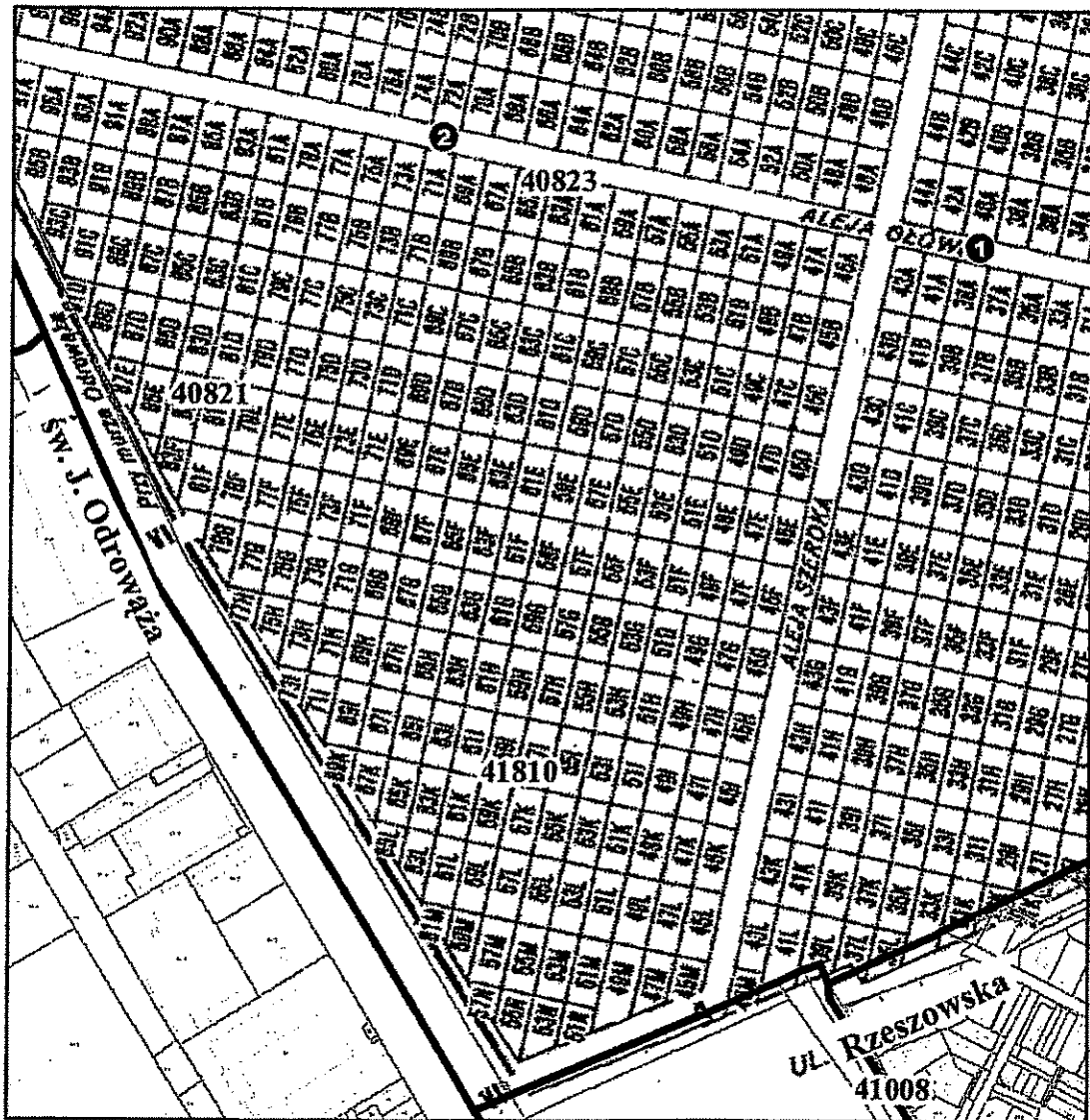
Rady Miasta Stołecznego Warszawy

z dnia 9 lipca 2015 r.

| L.p. | Obiekt poddany ochronie | | Współrzędne geodezyjne zgodnie z GSO 2000, strefa 7 | Współrzędne geograficzne zgodnie z SIP (dokładność do 5 m) |
|-------------|--------------------------------|----|--|---|
| 1. | grupa drzew | 1. | 7502538,293; 5793927,39312 | 21°4'28,389"E; 52°8'23,196"N |
| | | 2. | 7502165,51442; 5794002,96105 | 21°4'28,675"E; 52°8'22,946"N |
| 2. | głaz narzutowy | | 7503908,15296; 5796055,84594 | 20°54'0,373"E; 52°13'22,071"N |
| 3. | głaz narzutowy | | 7503908,88442; 5796053,6492 | 21°1'34,408"E; 52°13'8,708"N |
| 4. | drzewo | | 7501582,03834; 5796034,83798 | 20°55'45,24"E; 52°12'42,165"N |

Załącznik nr 3
do uchwały nr XIV/297/2015
Rady Miasta Stołecznego Warszawy
z dnia 9 lipca 2015 r.

**Położenie pomnika przyrody
Cmentarz Bródziński, ul. Św. Wincentego 83,
Dzielnica Targówek**

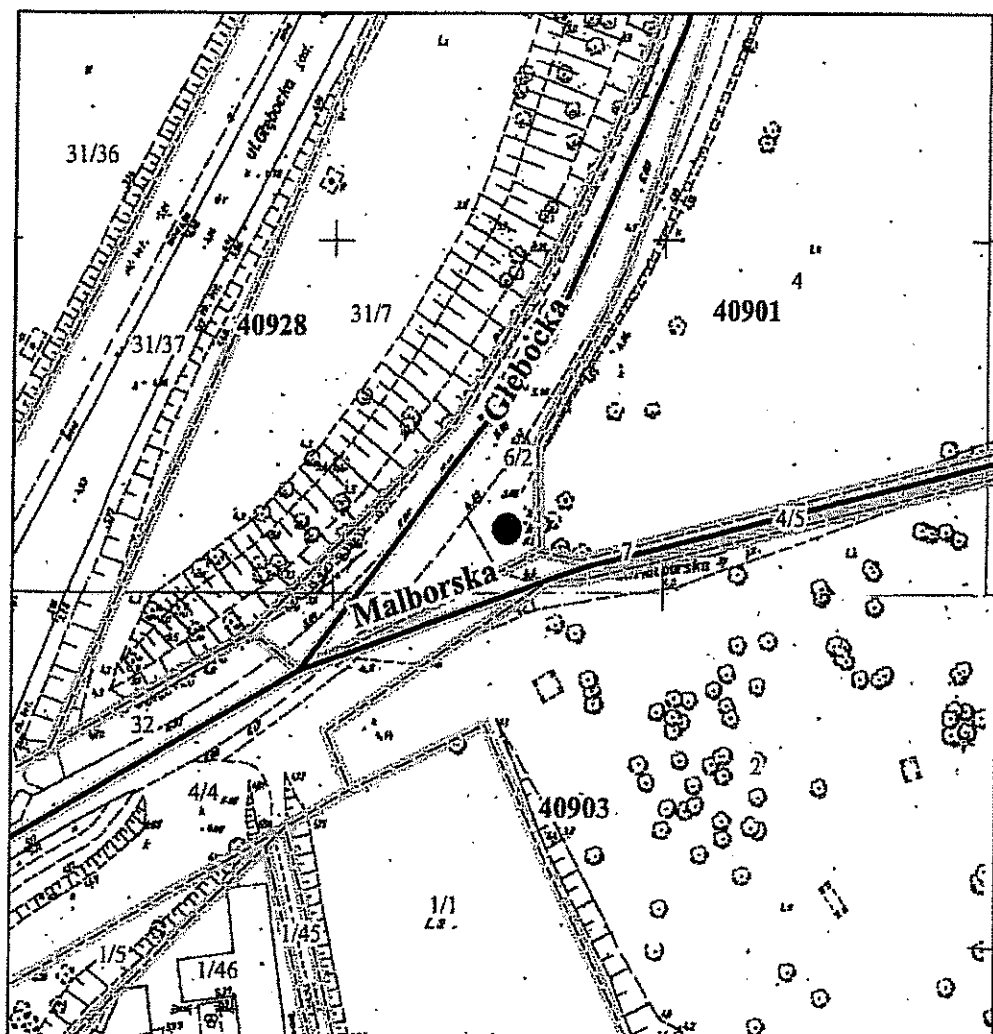


1:5 000

Pomnik przyrody - grupa drzew (2 szt.)

Załącznik nr 4
do uchwały nr XIV/297/2015
Rady Miasta Stołecznego Warszawy
z dnia 9 lipca 2015 r.

**Położenie pomnika przyrody
ul. Głębocka, róg ul. Malborskiej,
Dzielnica Targówek**

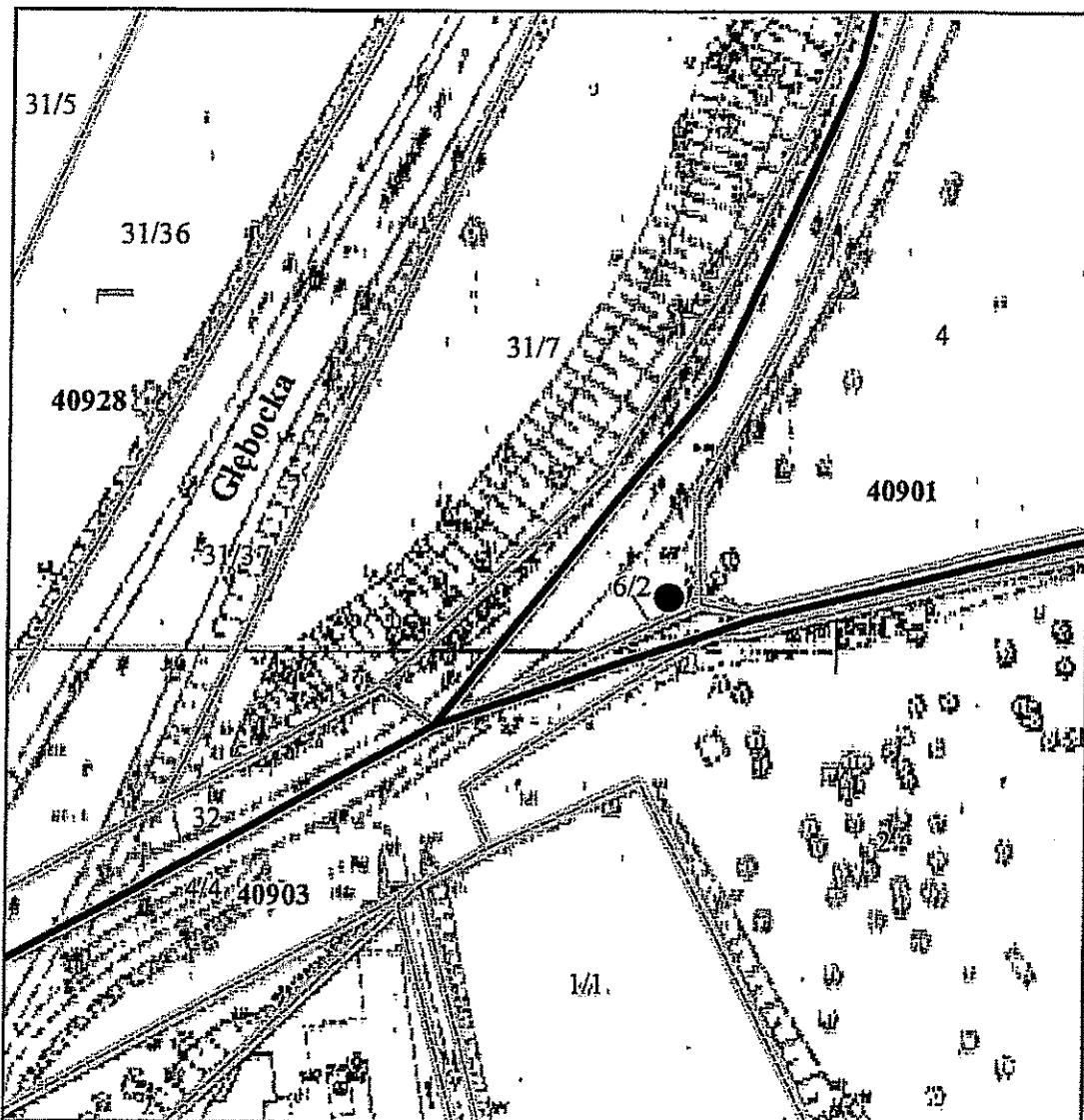


1:1000

● glaz narzutowy — pomnik przyrody

Załącznik nr 5
do uchwały nr XIV/297/2015
Rady Miasta Stołecznego Warszawy
z dnia 9 lipca 2015 r.

**Położenie pomnika przyrody
ul. Głębocka, róg ul. Malborskiej
Dzielnica Targówek**

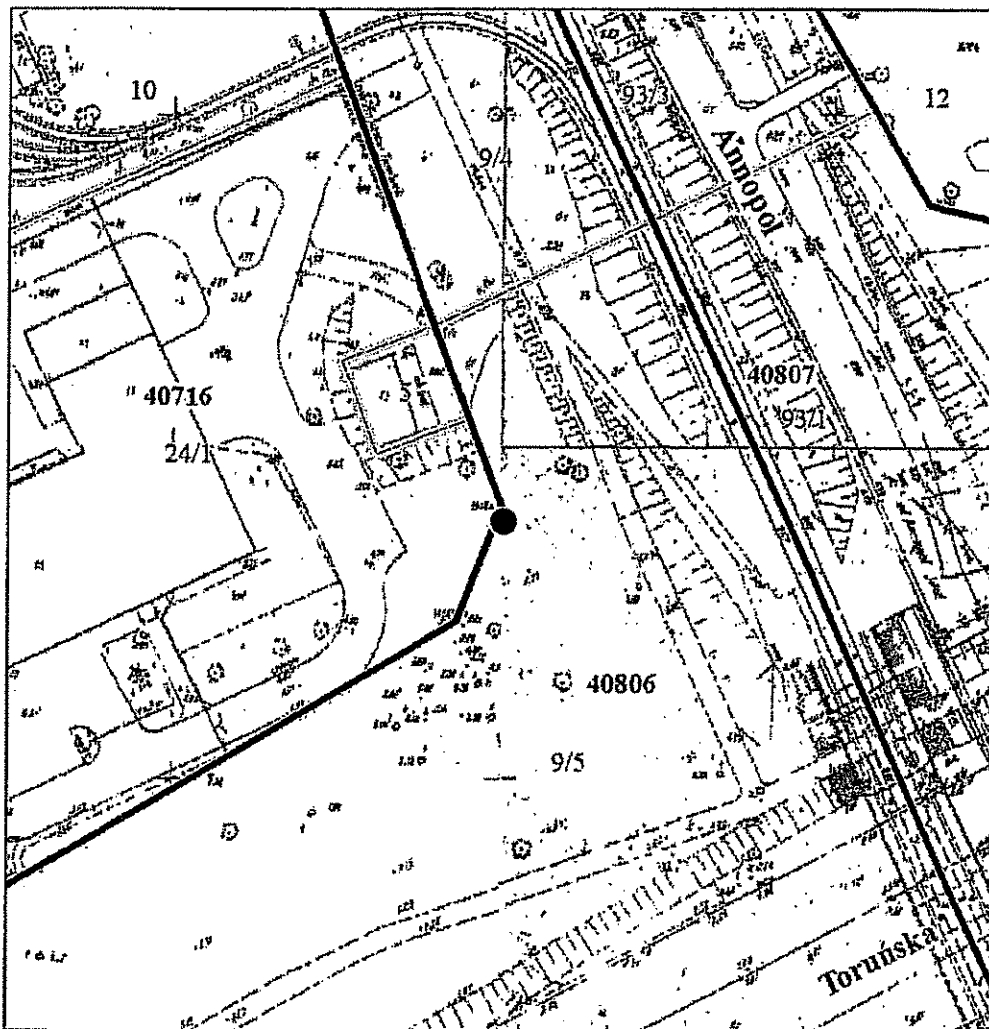


1:1 000

● glaz narzutowy - pomnik przyrody

Załącznik nr 6
do uchwały nr XIV/297/2015
Rady Miasta Stołecznego Warszawy
z dnia 9 lipca 2015 r.

**Położenie pomnika przyrody
ul. Annopol,
Dzielnica Targówek**



1:1 000

● dąb szypulkowy - pomnik przyrody