



# DZIENNIK URZĘDOWY

## WOJEWÓDZTWA MAZOWIECKIEGO

---

Warszawa, dnia 30 lipca 2015 r.

Poz. 6702

### UCHWAŁA NR XIV/298/2015 RADY MIASTA STOŁECZNEGO WARSZAWY

z dnia 9 lipca 2015 r.

#### w sprawie pomników przyrody położonych na terenie Dzielnicy Ursus

Na podstawie art. 44 ust. 1 i 2 ustawy z dnia 16 kwietnia 2004 r. o ochronie przyrody (Dz. U. z 2013 r. poz. 627 z późn. zm.<sup>1)</sup>) w związku z art. 35 ust. 1 ustawy z dnia 23 stycznia 2009 r. o zmianie niektórych ustaw w związku ze zmianami w organizacji i podziale zadań administracji publicznej w województwie (Dz. U. Nr 92, poz. 753 i Nr 99, poz. 826 oraz z 2011 r. Nr 291, poz. 1707) w związku z rozporządzeniem Nr 24 Wojewody Mazowieckiego z dnia 31 lipca 2009 r. w sprawie ustanowienia pomników przyrody położonych na terenie powiatu warszawskiego (Dz. Urz. Woj. Maz. Nr 124, poz. 3639) uchwała się, co następuje:

**§ 1. 1.** Pomniki przyrody położone na terenie Dzielnicy Ursus, stanowią okazałych rozmiarów drzewa, grupy drzew oraz głązy narzutowe.

2. Nazwy, wymiary i położenie pomników przyrody, o których mowa w ust. 1, określa załącznik nr 1 do uchwały.

3. Współrzędne geograficzne i geodezyjne pomników przyrody, o których mowa w ust. 1, określa załącznik nr 2 do uchwały.

4. Mapy przedstawiające położenie pomników przyrody, o których mowa w ust. 2, stanowią załączniki nr 3 – 8 do uchwały.

**§ 2.** Nadzór nad pomnikami przyrody sprawuje Prezydent Miasta Stołecznego Warszawy.

**§ 3.** Szczególnym celem ochrony pomników przyrody, o których mowa w § 1, jest zachowanie wartości przyrodniczych, krajobrazowych, naukowych, historycznych i kulturowych.

**§ 4. 1.** W stosunku do pomników przyrody, o których mowa w § 1, w ramach czynnej ochrony, ustala się:

- 1) obowiązek stałego monitorowania i utrzymywania stanu właściwego, wykonywanie zabiegów pielęgnacyjnych i zabezpieczających oraz realizacji celów ochrony;
- 2) obowiązek stałego monitorowania oznakowania i uzupełnianie jego braków;
- 3) ochronę drzew w obszarze obejmującym zasięg korony i systemu korzeniowego nie mniejszym niż w promieniu 15 metrów od zewnętrznej krawędzi pnia drzewa.

2. Zadania, o których mowa w ust. 1 należą do obowiązków sprawującego nadzór nad pomnikami przyrody.

---

<sup>1)</sup> Zmiany tekstu jednolitego wymienionej ustawy zostały ogłoszone w Dz. U. z 2013 r. poz. 628 i 842, z 2014 r. poz. 805, 850, 926, 1002, 1101 i 1863 oraz z 2015 r. poz. 222.

**§ 5.** W stosunku do pomników przyrody, o których mowa w § 1, wprowadza się następujące zakazy:

- 1) niszczenia, uszkodzenia lub przekształcania obiektu lub obszaru;
- 2) wykonywania prac ziemnych trwale zniekształcających rzeźbę terenu, z wyjątkiem prac związanych z zabezpieczeniem przeciwpowodziowym albo budową, odbudową, utrzymywaniem, remontem lub naprawą urządzeń wodnych;
- 3) uszkodzenia i zanieczyszczenia gleby;
- 4) dokonywania zmian stosunków wodnych, jeżeli zmiany te nie służą ochronie przyrody albo racjonalnej gospodarce rolnej, leśnej, wodnej lub rybackiej;
- 5) wylewania gnojowicy, z wyjątkiem nawożenia użytkowanych gruntów rolnych;
- 6) zmiany sposobu użytkowania ziemi;
- 7) umieszczania tablic reklamowych.

**§ 6.** Wykonanie uchwały powierza się Prezydentowi Miasta Stołecznego Warszawy.

**§ 7. 1.** Uchwała podlega ogłoszeniu w Dzienniku Urzędowym Województwa Mazowieckiego.

2. Uchwała wchodzi w życie po upływie 14 dni od dnia ogłoszenia w Dzienniku Urzędowym Województwa Mazowieckiego.

Wiceprzewodnicząca Rady m.st. Warszawy:  
*Ewa Masny-Askanas*

Załącznik Nr 1 do uchwały Nr XIV/298/2015  
Rady Miasta Stołecznego Warszawy  
z dnia 9 lipca 2015 r.

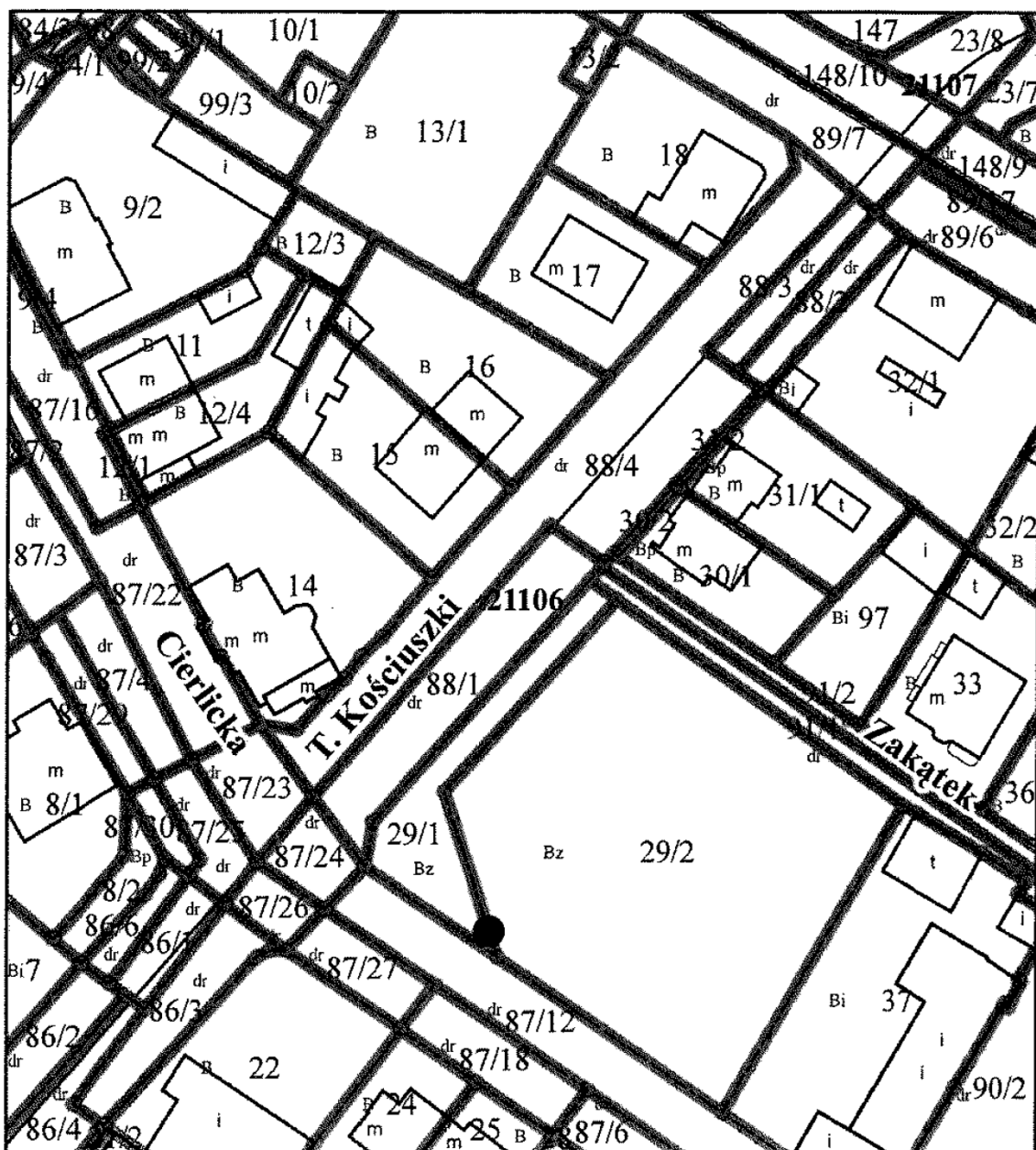
L.p.	Obiekt poddany ochronie	Nazwa pomnika przyrody		Wymiary		Położenie: ulica, nr obrębu geod., nr działki ew., nr załącznika określającego mapę przedstawiającą położenie pomnika przyrody
		nazwa gat. pol., nazwa gat. łac., nazwa własna lub rodzaj skały nazwa własna	wysokość (m)	średnica pnia (cm), mierzona na wys. 1,3 m lub obwód głazu (cm)		
1.	głaz narzutowy	granit Hammer szaroróżowy, średnioziarnisty i różnoziarnisty	0,80	510	ul. Cierlicka (obok skrzyżowania z ul. Kościuszki), obręb 21106, dz. ew. nr 29/2, załącznik nr 3	
2.	drzewo	dąb szypułkowy <i>Quercus robur</i>	26	318	ul. Przemysława II (na wysokości posesji -ul. Przemysława II 12), obręb 20903, dz. ew. nr 32/9, załącznik nr 4	
3.	grupa drzew	1. lipa drobnolistna <i>Tilia cordata</i>	22	376	ul. Przemysława II 7 i 7a, obręb 20903, dz. ew. nr 13/10 - (nr 1 i 3), dz. ew. nr 13/9 - (nr 2),  załącznik nr 5	
		2. klon pospolity <i>Acer platanoides</i>	19	391		
		3. klon jawor <i>Acer pseudoplatanus</i>	23	279		
4.	głaz narzutowy	granit różowy gruboziarnisty typu rapakiwi „Głaz Władysława Grabskiego”	0,80	600	ul. Przemysława II 7, obręb 20903, dz. ew. nr 13/10, załącznik nr 6	
5.	głaz narzutowy	granit różowy o strukturze średnioziarnistej	2,50	700	ul. Kompanii AK "Kordian" (róg ul. Regulskiej), obręb 21110, dz. ew. nr 60/2, załącznik nr 7	
6.	drzewo	lipa drobnolistna <i>Tilia cordata</i>	22	340	ul. Nowotyska 20, obręb 21108, dz. ew. nr 40, załącznik nr 8	

Załącznik Nr 2 do uchwały Nr XIV/298/2015  
Rady Miasta Stołecznego Warszawy  
z dnia 9 lipca 2015 r.

L.p.	Obiekt poddany ochronie	Współrzędne geodezyjne zgodnie z GSO 2000, strefa 7	Współrzędne geograficzne zgodnie z SIP (dokładność do 5 m)	
1.	głaz narzutowy	7492152,59972; 5784547,27002	21°1'52,102"E; 52°10'23,051"N;	
2.	drzewo	7490766,7948; 5785357,34876	20°59'25,358"E; 52°13'21,481"N	
3.	grupa drzew	1.	7490820,93682; 5785377,59658	20°59'39,127"E; 52°13'6,751"N
		2.	7490836,9178; 5785401,4561	20°59'39,214"E; 52°13'7,13"N
		3.	7490793,24343; 5785375,27745	21°0'4,309"E; 52°13'5,678"N
4.	głaz narzutowy	7490807,00583; 5785384,61032	21°1'34,456"E; 52°13'8,787"N	
5.	głaz narzutowy	7491459,90111; 5783942,30612	21°1'48,903"E; 52°10'18,393"N	
6.	drzewo	7492777,65736; 5784892,41418	20°59'44,006"E; 52°13'21,276"N	

Załącznik nr 3  
do uchwały nr XIV/298/2015  
Rady Miasta Stołecznego Warszawy  
z dnia 9 lipca 2015 r.

**Położenie pomnika przyrody  
ul. Cierlicka,  
Dzielnica Ursus**

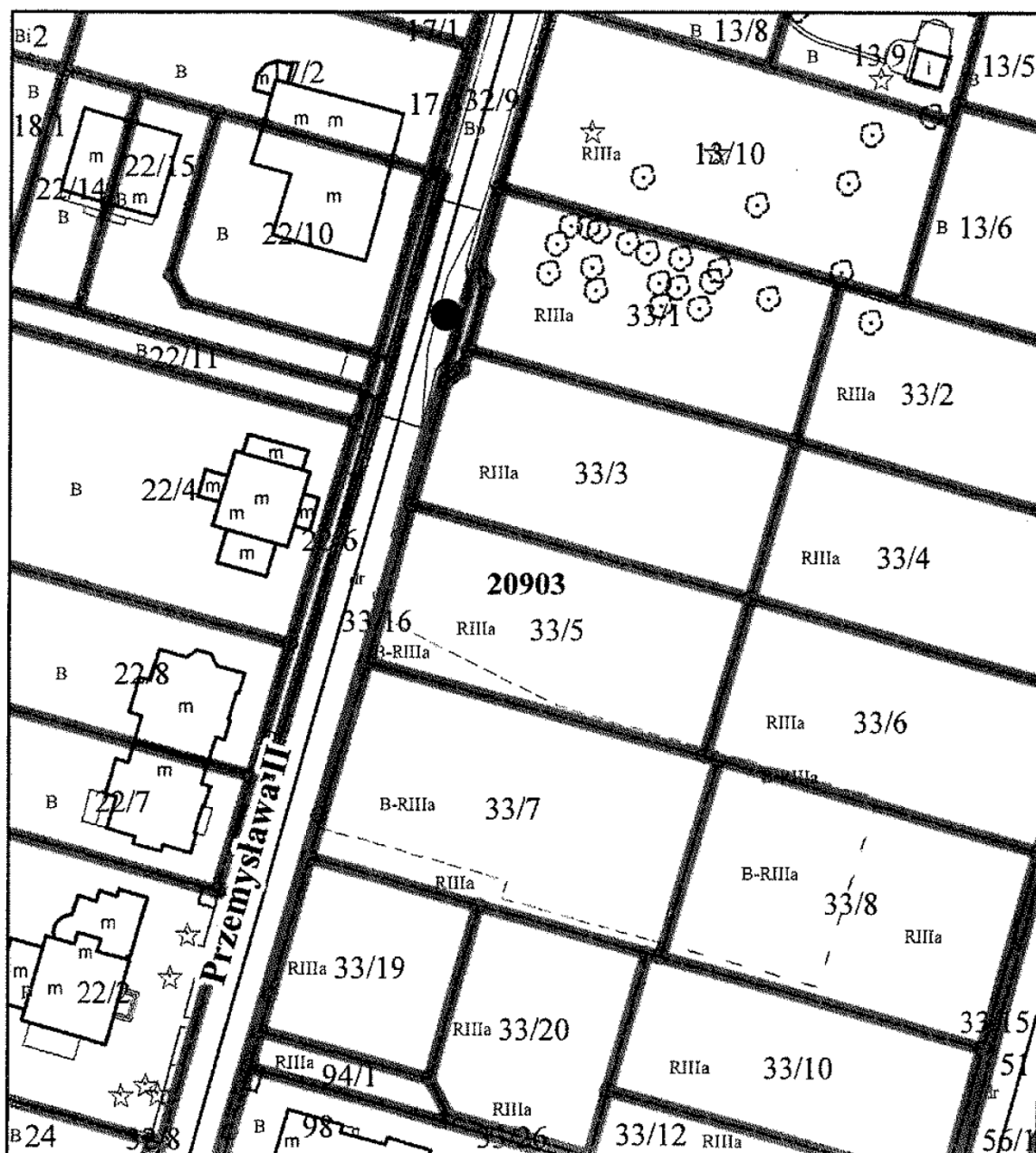


● glaz narzutowy - pomnik przyrody

1:1 000

Załącznik nr 4  
do uchwały nr XIV/298/2015  
Rady Miasta Stołecznego Warszawy  
z dnia 9 lipca 2015 r.

**Położenie pomnika przyrody  
ul. Przemysława II,  
Dzielnica Ursus**

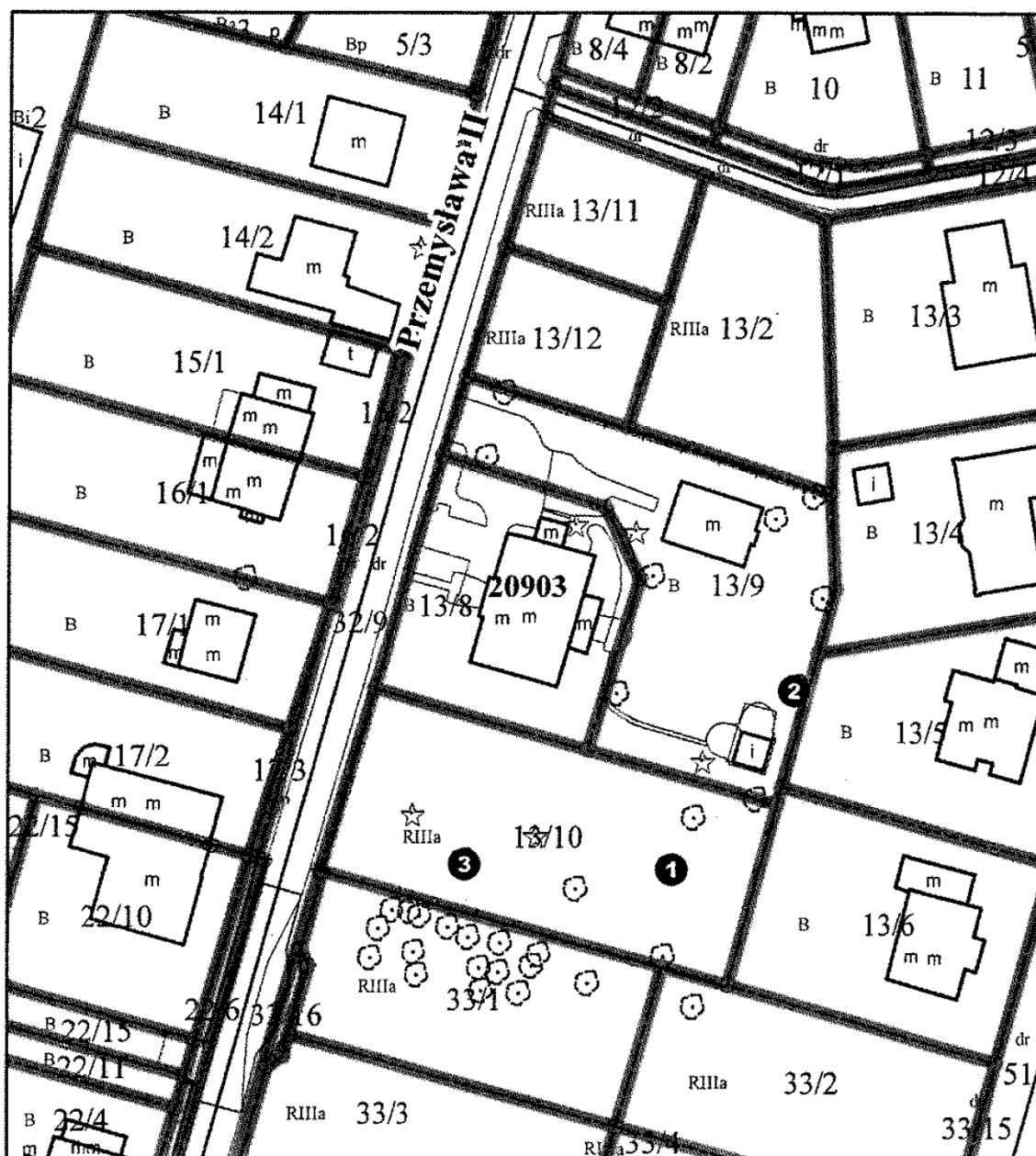


● dąb szypułkowy - pomnik przyrody

1:1 000

Załącznik nr 5  
do uchwały nr XIV/298/2015  
Rady Miasta Stołecznego Warszawy  
z dnia 9 lipca 2015 r.

**Polożenie pomnika przyrody  
ul. Przemysława II 7,  
Dzielnica Ursus**

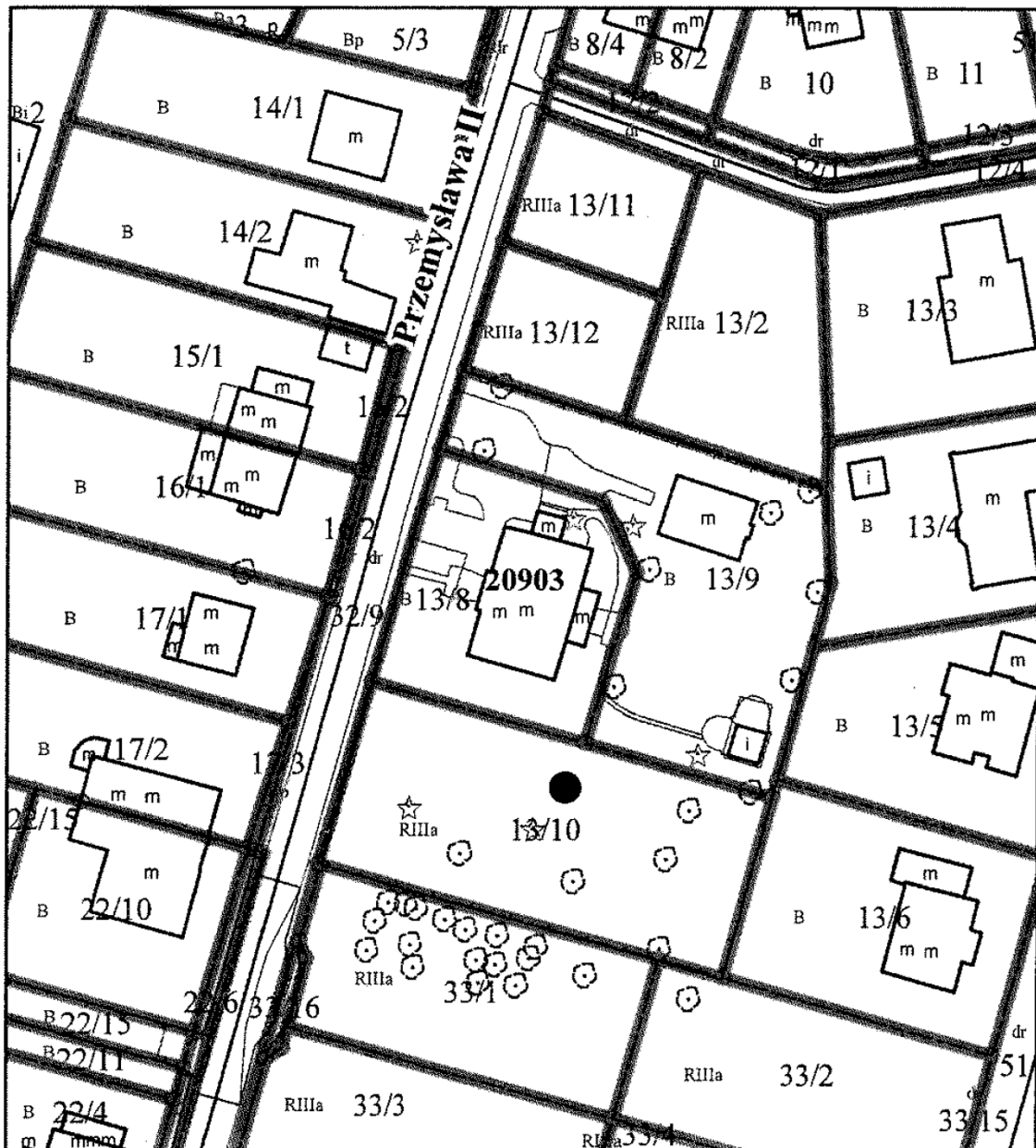


**Pomnik przyrody - grupa drzew (3 szt.)**

1:1 000

Załącznik nr 6  
do uchwały nr XIV/298/2015  
Rady Miasta Stołecznego Warszawy  
z dnia 9 lipca 2015 r.

**Położenie pomnika przyrody  
ul. Przemysława II 7,  
Dzielnica Ursus**

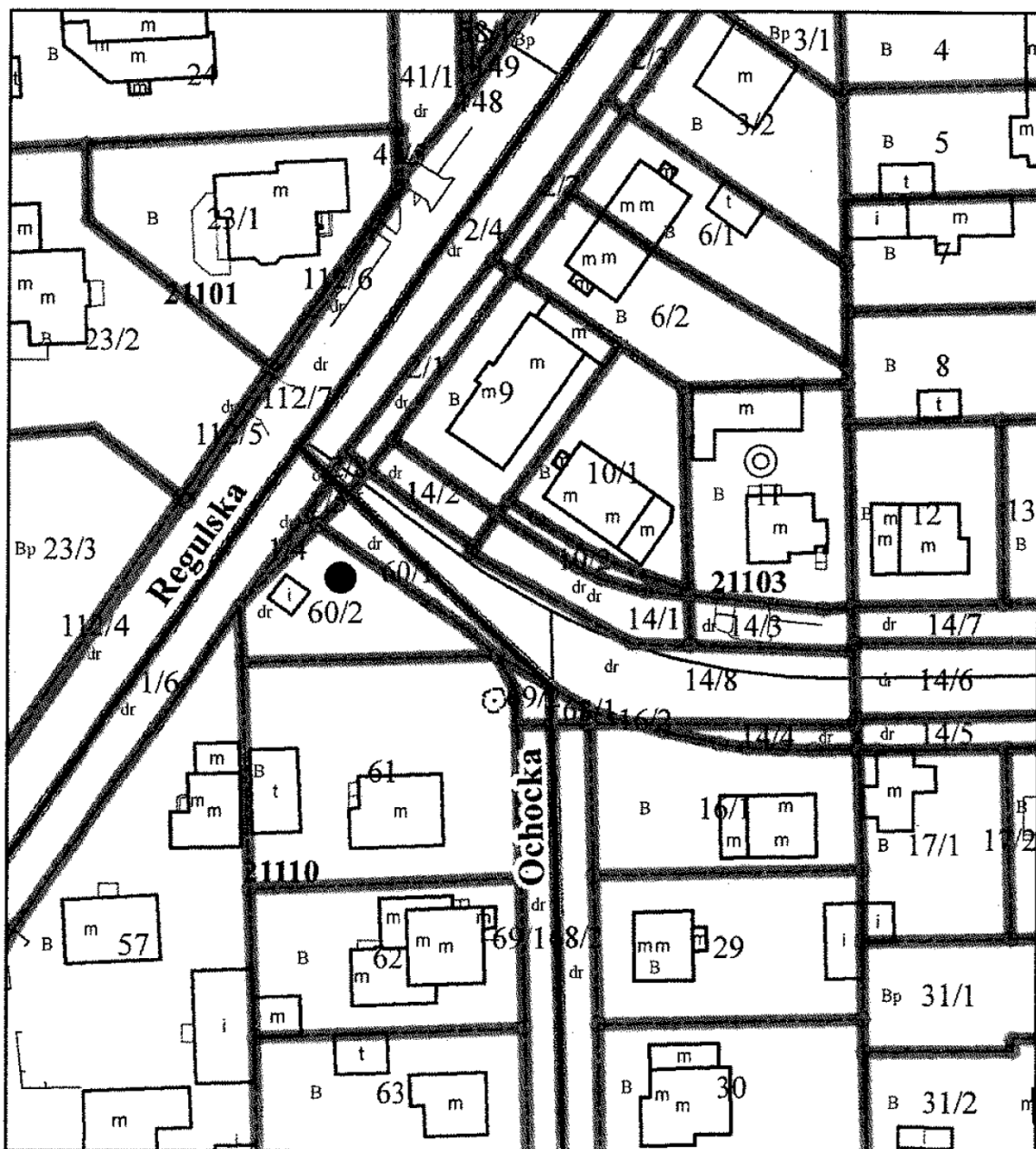


● **głaz narzutowy "Głaz Władysława Grabskiego" -  
pomnik przyrody**

1:1 000

Załącznik nr 7  
do uchwały nr XIV/298/2015  
Rady Miasta Stołecznego Warszawy  
z dnia 9 lipca 2015 r.

**Położenie pomnika przyrody  
ul. Kompanii AK "Kordian" róg ul. Regulskiej,  
Dzielnica Ursus**

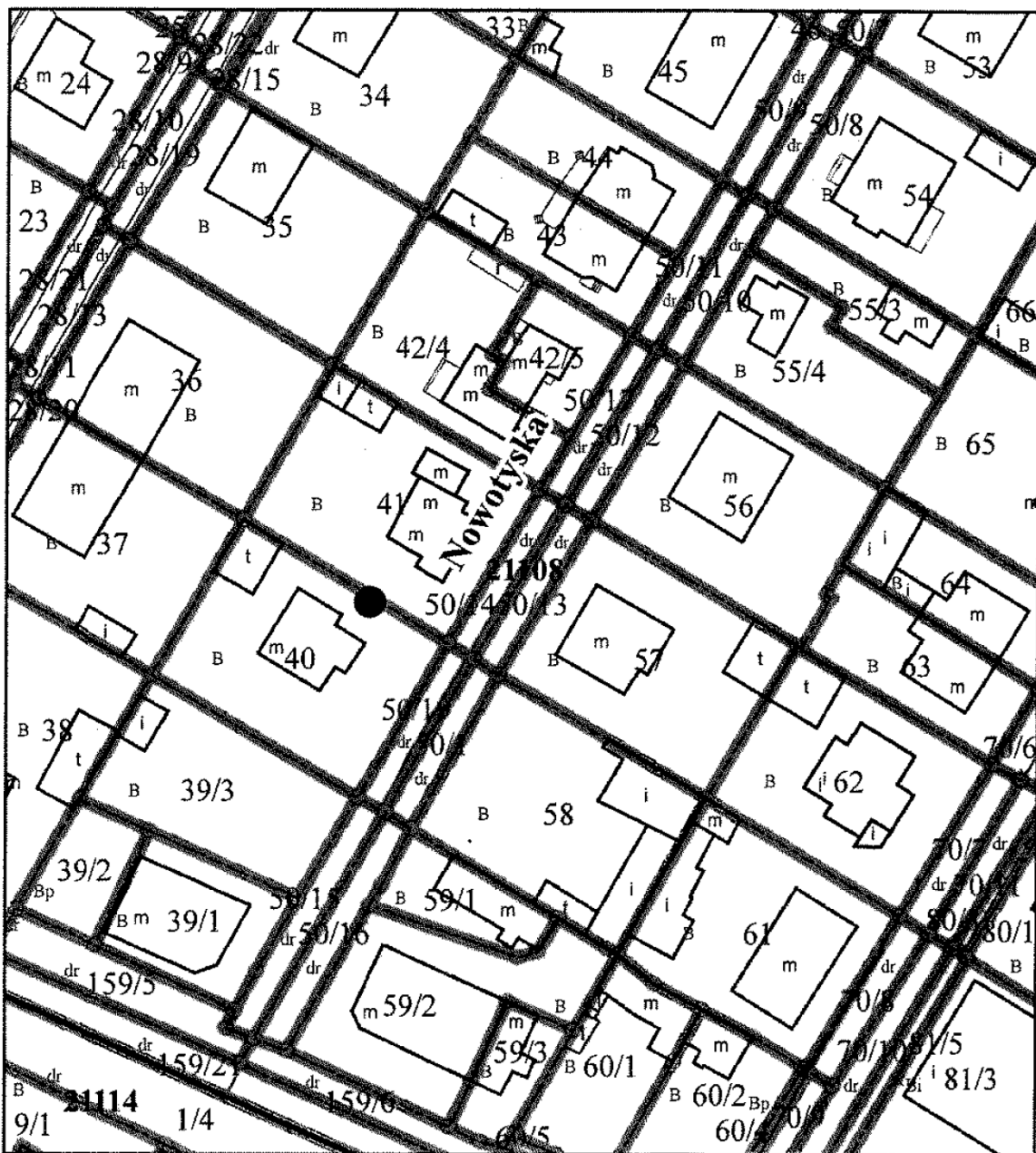


● gład narzutowy - pomnik przyrody

1:1 000

Załącznik nr 8  
do uchwały nr XIV/298/2015  
Rady Miasta Stołecznego Warszawy  
z dnia 9 lipca 2015 r.

**Położenie pomnika przyrody  
ul. Nowotyska 20,  
Dzielnica Ursus**



● lipa drobnolistna - pomnik przyrody

1:1 000