



DZIENNIK URZĘDOWY

WOJEWÓDZTWA MAZOWIECKIEGO

Warszawa, dnia 7 października 2015 r.

Poz. 8026

UCHWAŁA NR XVI/337/2015 RADY MIASTA STOŁECZNEGO WARSZAWY

z dnia 27 sierpnia 2015 r.

w sprawie niektórych pomników przyrody położonych na terenie Dzielnicy Ochota

Na podstawie art. 44 ust. 1 i 2 ustawy z dnia 16 kwietnia 2004 r. o ochronie przyrody (Dz. U. z 2013 r. poz. 627 z późn. zm.¹⁾) w związku z art. 35 ust. 1 ustawy z dnia 23 stycznia 2009 r. o zmianie niektórych ustaw w związku ze zmianami w organizacji i podziale zadań administracji publicznej w województwie (Dz. U. Nr 92, poz. 753 i Nr 99, poz. 826 oraz z 2011 r. Nr 291, poz. 1707) oraz z rozporządzeniem Nr 24 Wojewody Mazowieckiego z dnia 31 lipca 2009 r. w sprawie ustanowienia pomników przyrody położonych na terenie powiatu warszawskiego (Dz. Urz. Woj. Maz. Nr 124, poz. 3639) uchwala się, co następuje:

§ 1. 1. Pomniki przyrody położone na terenie Dzielnicy Ochota, stanowią okazałych rozmiarów drzewa, grupy drzew oraz grupy głazów narzutowych.

2. Nazwy, wymiary i położenie pomników przyrody, o których mowa w ust. 1, określa załącznik nr 1 do uchwały.

3. Współrzędne geograficzne i geodezyjne pomników przyrody, o których mowa w ust. 1, określa załącznik nr 2 do uchwały.

4. Mapy przedstawiające położenie pomników przyrody, o których mowa w ust. 2, stanowią załączniki nr 3 – 12 do uchwały.

§ 2. Nadzór nad pomnikami przyrody sprawuje Prezydent Miasta Stołecznego Warszawy.

§ 3. Szczególnym celem ochrony pomników przyrody, o których mowa w § 1, jest zachowanie wartości przyrodniczych, krajobrazowych, naukowych, historycznych i kulturowych.

§ 4. 1. W stosunku do pomników przyrody, o których mowa w § 1, w ramach czynnej ochrony, ustala się:

- 1) obowiązek stałego monitorowania i utrzymywania stanu właściwego, wykonywanie zabiegów pielęgnacyjnych i zabezpieczających oraz realizacji celów ochrony;
- 2) obowiązek stałego monitorowania oznakowania i uzupełnianie jego braków;
- 3) ochronę drzew w obszarze obejmującym zasięg korony i systemu korzeniowego nie mniejszym niż w promieniu 15 metrów od zewnętrznej krawędzi pnia drzewa.

2. Zadania, o których mowa w ust. 1 należą do obowiązków sprawującego nadzór nad pomnikami przyrody.

§ 5. W stosunku do pomników przyrody, o których mowa w § 1, wprowadza się następujące zakazy:

- 1) niszczenia, uszkodzenia lub przekształcania obiektu lub obszaru;

¹⁾Zmiany tekstu jednolitego wymienionej ustawy zostały ogłoszone w Dz. U. z 2013 r. poz. 628 i 842, z 2014 r. poz. 805, 850, 926, 1002, 1101 i 1863 oraz z 2015 r. poz. 222.

- 2) wykonywania prac ziemnych trwale zniekształcających rzeźbę terenu, z wyjątkiem prac związanych z zabezpieczeniem przeciwpowodziowym albo budową, odbudową, utrzymywaniem, remontem lub naprawą urządzeń wodnych;
- 3) uszkodzania i zanieczyszczania gleby;
- 4) dokonywania zmian stosunków wodnych, jeżeli zmiany te nie służą ochronie przyrody albo racjonalnej gospodarce rolnej, leśnej, wodnej lub rybackiej;
- 5) wylewania gnojowicy, z wyjątkiem nawożenia użytkowanych gruntów rolnych;
- 6) zmiany sposobu użytkowania ziemi;
- 7) umieszczania tablic reklamowych.

§ 6. Wykonanie uchwały powierza się Prezydentowi Miasta Stołecznego Warszawy.

§ 7. 1. Uchwała podlega ogłoszeniu w Dzienniku Urzędowym Województwa Mazowieckiego.

2. Uchwała wchodzi w życie po upływie 14 dni od dnia ogłoszenia w Dzienniku Urzędowym Województwa Mazowieckiego.

Przewodnicząca Rady m.st. Warszawy

Ewa Malinowska-Grupińska

Załącznik Nr 1 do uchwały Nr XVI/337/2015

Rady Miasta Stołecznego Warszawy

z dnia 27 sierpnia 2015 r.

L.p.	Obiekt poddany ochronie	Nazwa pomnika przyrody		Wymiary		Położenie: ulica, nr obrębu geod., nr działki ew., nr załącznika określającego mapę przedstawiającą położenie pomnika przyrody
		nazwa gat. pol., nazwa gat. łac., nazwa własna lub rodzaj skały nazwa własna	wysokość (m)	pierśnica pnia (cm), mierzona na wys. 1,3 m lub obwód głazu (cm)		
1.	grupa drzew	1.	jesion wyniosły <i>Fraxinus excelsior</i>	29	398	ul. Filtrowa, (Park Zieleniec Wielkopolski), obręb 20105, dz. ew. nr 31, załącznik nr 3
		2.	jesion wyniosły <i>Fraxinus excelsior</i>	29	430	
2.	drzewo	buk zwyczajny odmiana czerwonolistna <i>Fagus sylvatica</i> 'Purpurea'	26	320	ul. Mariana Langiewicza 22, obręb 20104, dz. ew. nr 72, załącznik nr 4	
3.	drzewo	cis pospolity <i>Taxus baccata</i> „Cis Starynkiewicza”	8	wielopniowe	56/51/73/43/48/38	ul. Koszykowa 81, (Zakład Wodociągu Centralnego, obok wieży ciśnien), obręb 20103, dz. ew. nr 1, załącznik nr 5
4.	drzewo	kasztanowiec pospolity <i>Aesculus</i> <i>hippocastanum</i>	20	301	ul. Koszykowa 81, (Zakład Wodociągu Centralnego, od strony ul. Raszyńskiej), obręb 20103, dz. ew. nr 1, załącznik nr 6	
5.	drzewo	jesion wyniosły <i>Fraxinus excelsior</i>	35	398	ul. Nowogrodzka 75, (Dom Dziecka nr 15 im. ks. G. P. Baudouina), obręb 20101, dz. ew. nr 37/1, załącznik nr 7	
6.	drzewo	topola kanadyjska	28	419	ul. Grójecka 95,	

			odm. późna żółtolistna <i>Populus xcanadensis</i> 'Serotina Aurea' „Topola Obrońców”			(w sąsiedztwie pomnika „Barykada Września 1939”), obręb 20309, dz. ew. nr 3/1, załącznik nr 8
7.	drzewo		topola biała <i>Populus alba</i>	32	498	ul. Wiślicka, (Park Zastawa Malickiego), obręb 20315, dz. ew. nr 13/13, załącznik nr 9
8.	drzewo		dąb szypułkowy <i>Quercus robur</i>	23	wielopniowe	ul. Białobrzaska 14 (róg ul. Opaczewskiej), obręb 20308, dz. ew. nr 10, załącznik nr 10
					203/164/ 180	
9.	grupa głazów narzutowych	1-13	głównie skały magma- granity różowe i szare/ od drobnoziarnistych do gruboziarnistych/ z udziałem skał metamorficznych/ odmianą granitu rapakiwi oraz granitognejsy i gnejsy „krąg megalityczny”	1,46- 3,70* *wysokość mierzona od powierzchni gruntu	332-637	al. Niepodległości 213, (przed głównym wejściem do Biblioteki Narodowej), obręb 20106, dz. ew. nr 21, załącznik nr 11
10.	głaz narzutowy		granit różowy typu rapakiwi z dużymi nie zwietrzalymi skaleniemi	1,55	600	ul. Stefana Banacha (przed budynkiem Wydziału Geologii Uniwersytetu Warszawskiego - ul. Żwirki i Wigury93), obręb 20209, dz. ew. nr 19/1, załącznik nr 12

Załącznik Nr 2 do uchwały Nr XVI/337/2015

Rady Miasta Stołecznego Warszawy

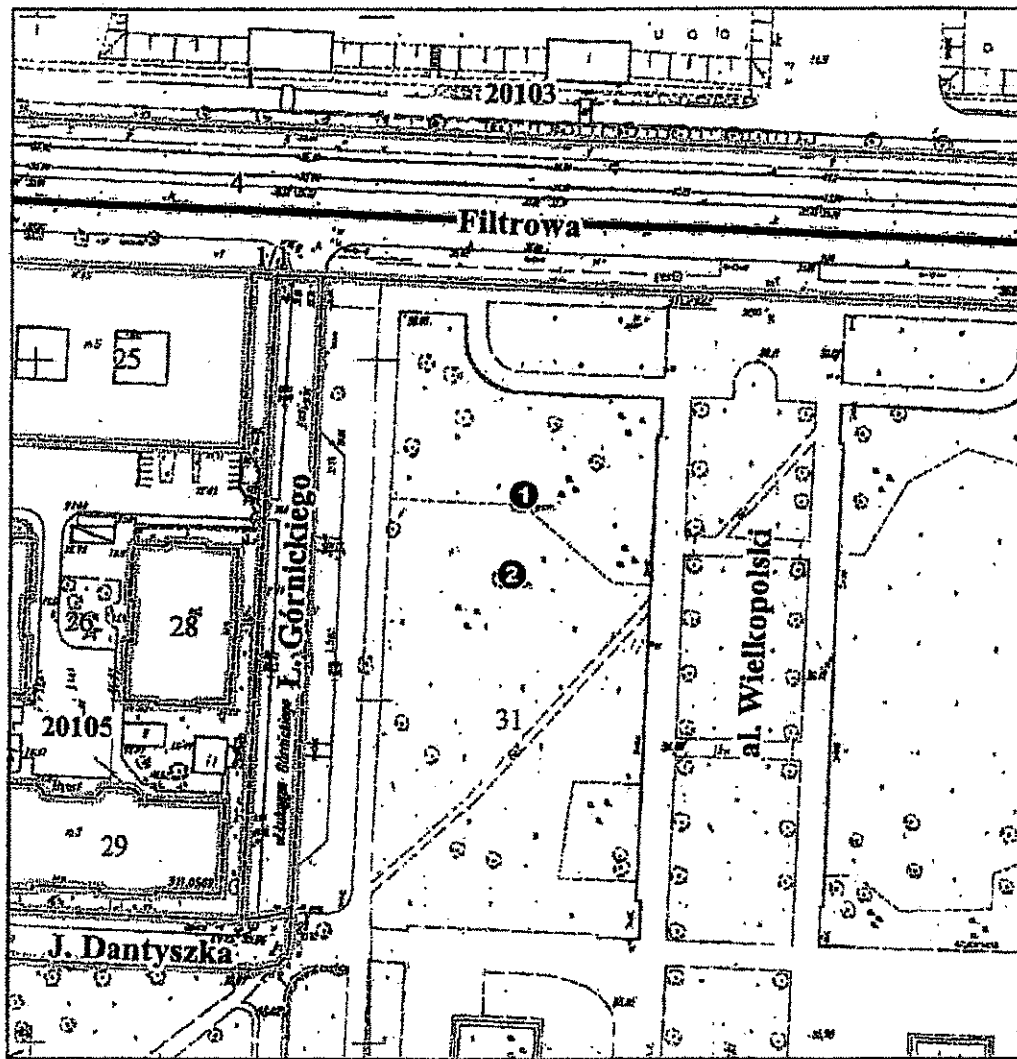
z dnia 27 sierpnia 2015 r.

L.p.	Obiekt poddany ochronie		Współrzędne geodezyjne zgodnie z GSO 2000, strefa 7	Współrzędne geograficzne zgodnie z SIP (dokładność do 5 m)
1.	grupa drzew	1.	7499605,43478; 5787226,68613	21°4'30,563"E; 52°8'15,227"N
		2.	7499603,77534; 5787214,97346	21°4'25,523"E; 52°8'21,456"N
2.	drzewo		7500081,807; 5787181,77713	21°4'25,382"E; 52°8'21,491"N
3.	drzewo		7499696,42831; 5787663,8876	21°4'26,707"E; 52°8'22,173"N
4.	drzewo		7499342,47458; 5787670,23292	21°4'26,659"E; 52°8'22,367"N
5.	drzewo		7499463,489; 5787813,62293	21°4'30,044"E; 52°8'15,358"N
6.	drzewo		7498369,3209; 5786263,91142	20°58'34,113"E; 52°12'35,971"N
7.	drzewo		7498628,86358; 5785451,70562	20°58'47,794"E; 52°12'9,694"N
8.	drzewo		7498061,73258; 5786351,87346	20°58'17,91"E; 52°12'38,813"N
9	grupa głazów narzutowych	1.	7500279,81; 5786604,21477	21°0'14,208"E; 52°12'47,257"N
		2.	7500279,72561; 5786608,28888	21°0'14,03"E; 52°12'47,175"N
		3.	7500276,92615; 5786611,22942	21°0'13,972"E; 52°12'47,044"N
		4.	7500273,25545; 5786612,94114	20°56'26,093"E; 52°19'1,936"N
		5.	7500272,67321; 5786605,01348	20°56'49,74"E; 52°20'5,524"N
		6.	7500269,74654; 5786612,46438	20°56'50,515"E; 52°20'5,673"N
		7.	7500266,37627; 5786609,95082	20°58'5,299"E; 52°19'20,452"N
		8.	7500265,27359; 5786605,89373	21°10'43,183"E; 52°16'2,825"N
		9.	7500265,66201; 5786602,10482	21°3'43,896"E; 52°13'30,828"N
		10.	7500271,87036;	20°56'10,034"E;

			5786597,52103	52°18'35,866"N
		11.	7500267,75862; 5786599,13281	20°59'18,198"E; 52°12'42,771"N
		12.	7500275,54595; 5786598,12671	21°0'14,393"E; 52°12'47,272"N
		13.	7500278,87278; 5786600,20998	21°0'14,362"E; 52°12'47,016"N
10.	głaz narzutowy		7497113,18589; 5791984,00859	21°0'45,807"E; 52°12'30,805"N

Załącznik nr 3
do uchwały nr XVI/337/2015
Rady m.st. Warszawy
z dnia 27 sierpnia 2015 r.

**Położenie pomnika przyrody
Zieleniec Wielkopolski, ul. Filtrowa,
Dzielnica Ochota**

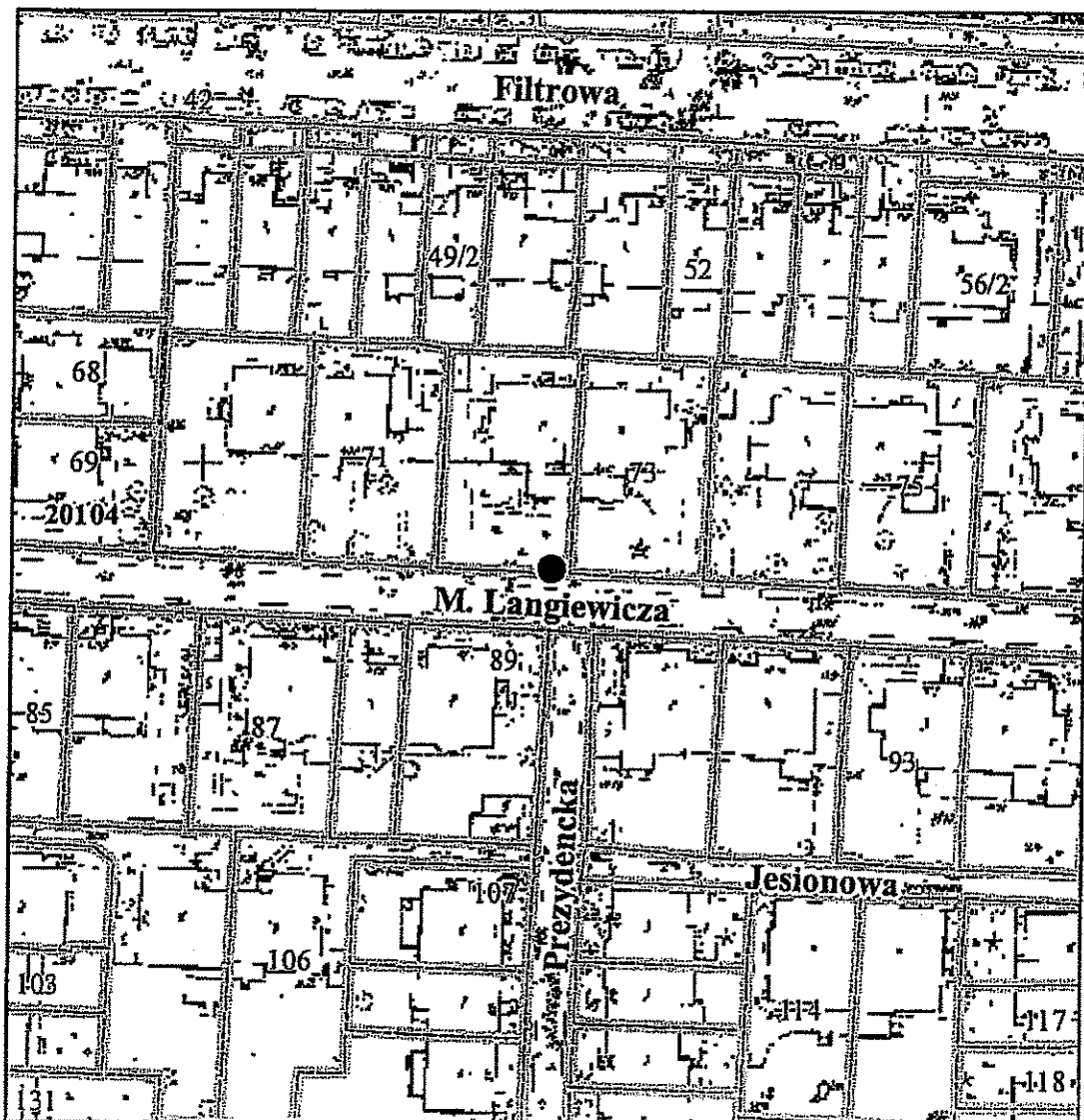


1:1 000

Pomnik przyrody - grupa drzew (2 szt.)

Załącznik nr 4
do uchwały nr XVI/337/2015
Rady m.st. Warszawy
z dnia 27 sierpnia 2015 r.

**Polożenie pomnika przyrody
ul. Mariana Langiewicza 22
Dzielnica Ochota**

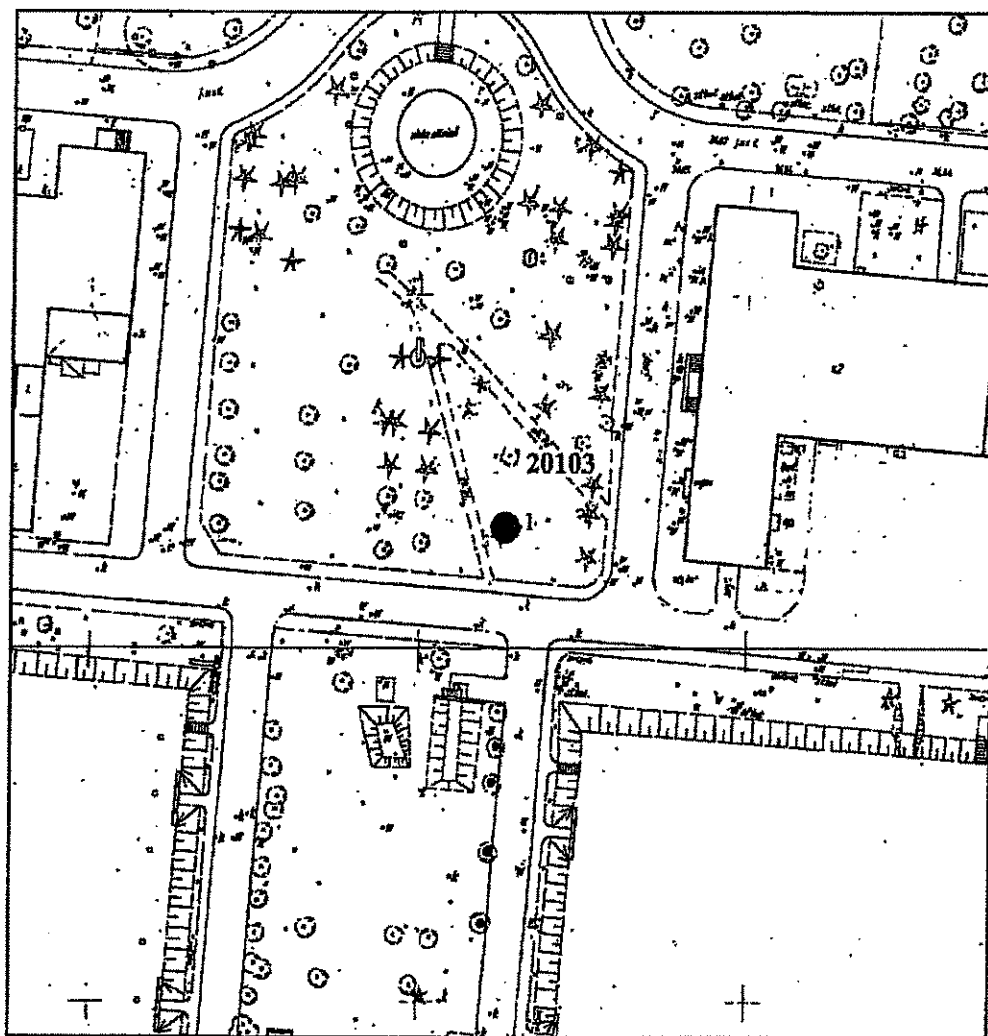


1:1 000

● buk pospolity odmiana czerwonolistna - pomnik przyrody

Załącznik nr 5
do uchwały nr XVI/337/2015
Rady m.st. Warszawy
z dnia 27 sierpnia 2015 r.

**Położenie pomnika przyrody
ul. Koszykowa 81,
Dzielnica Ochota**

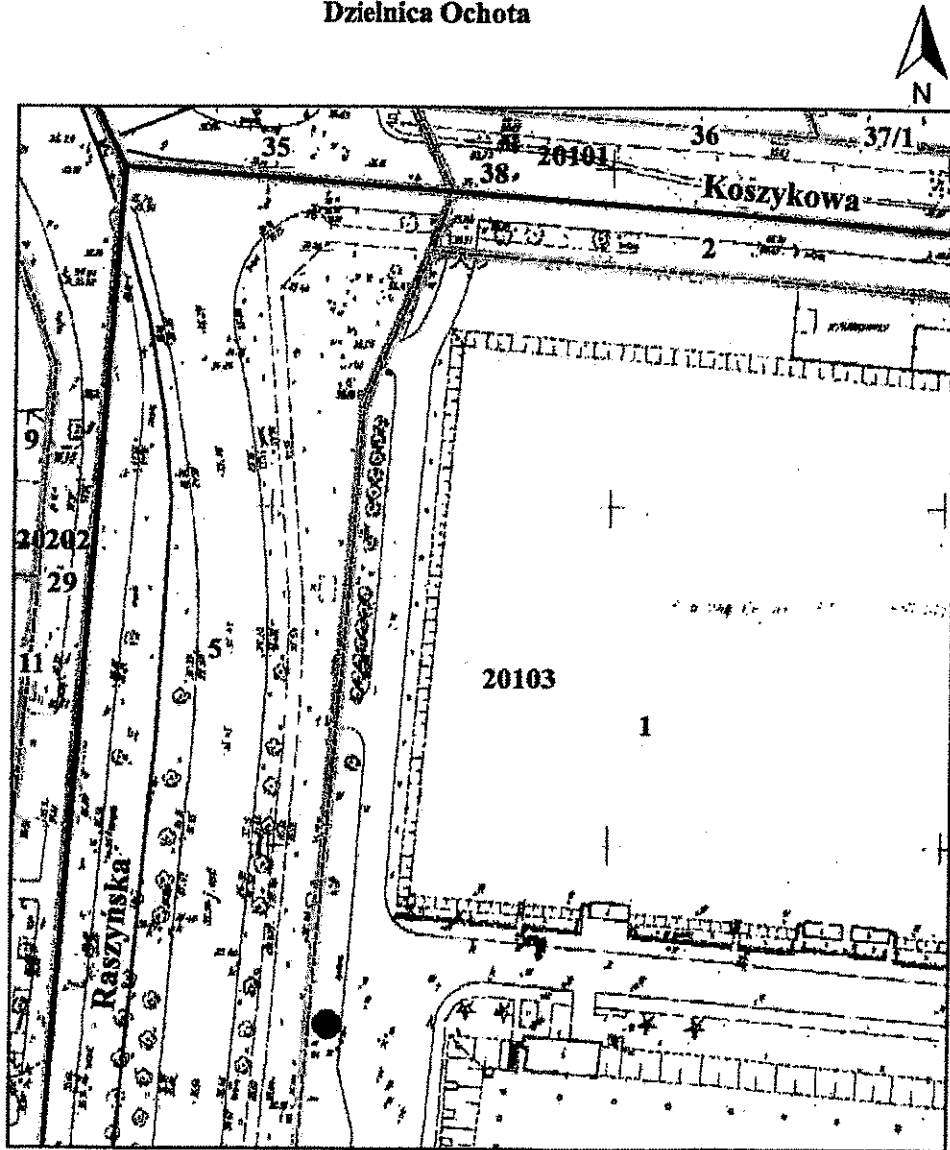


1:1000

● cis pospolity "Cis Starynkiewiczza" — pomnik przyrody

Załącznik nr 6
do uchwały nr XVI/337/2015
Rady m.st. Warszawy
z dnia 27 sierpnia 2015 r.

**Położenie pomnika przyrody
ul. Koszykowa 81,
Dzielnica Ochota**

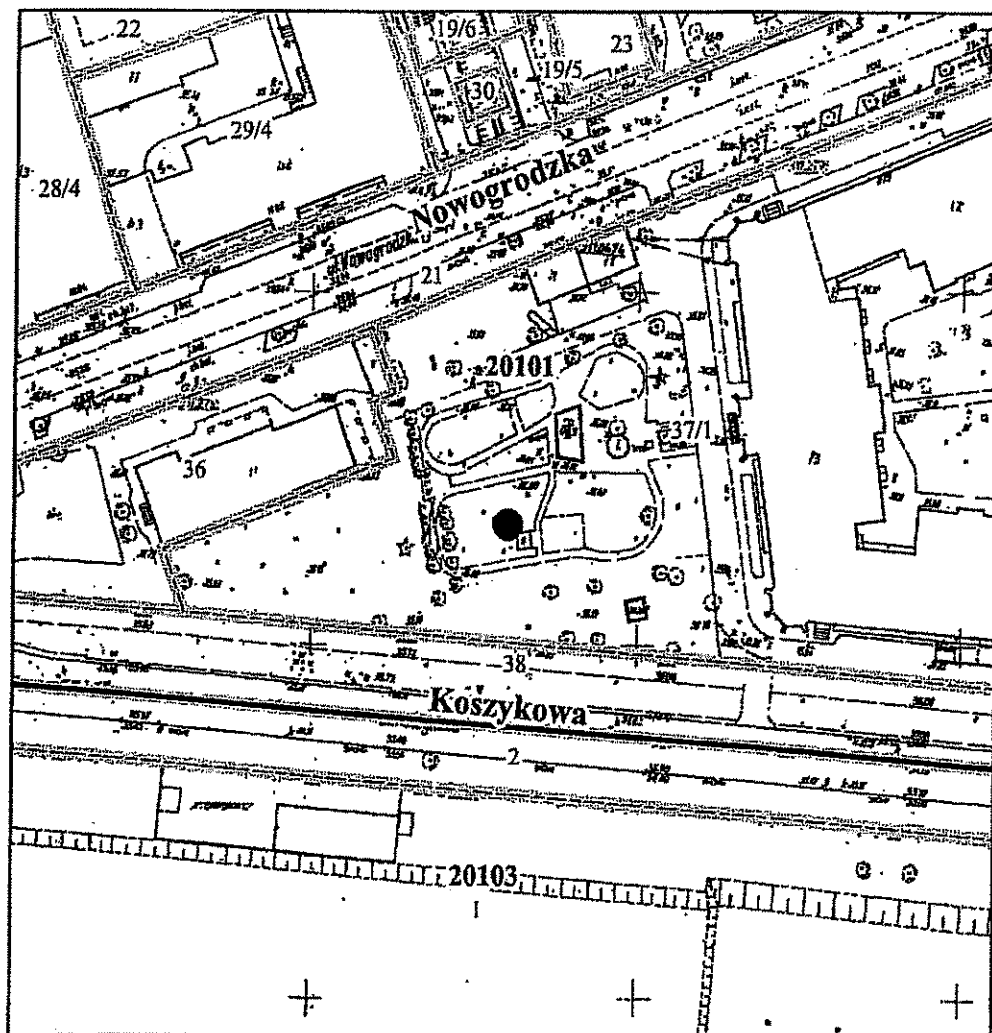


1:1000

● kasztanowiec biały — pomnik przyrody

Załącznik nr 7
do uchwały nr XVI/337/2015
Rady m.st. Warszawy
z dnia 27 sierpnia 2015 r.

**Położenie pomnika przyrody
ul. Nowogrodzka 75,
Dzielnica Ochota**

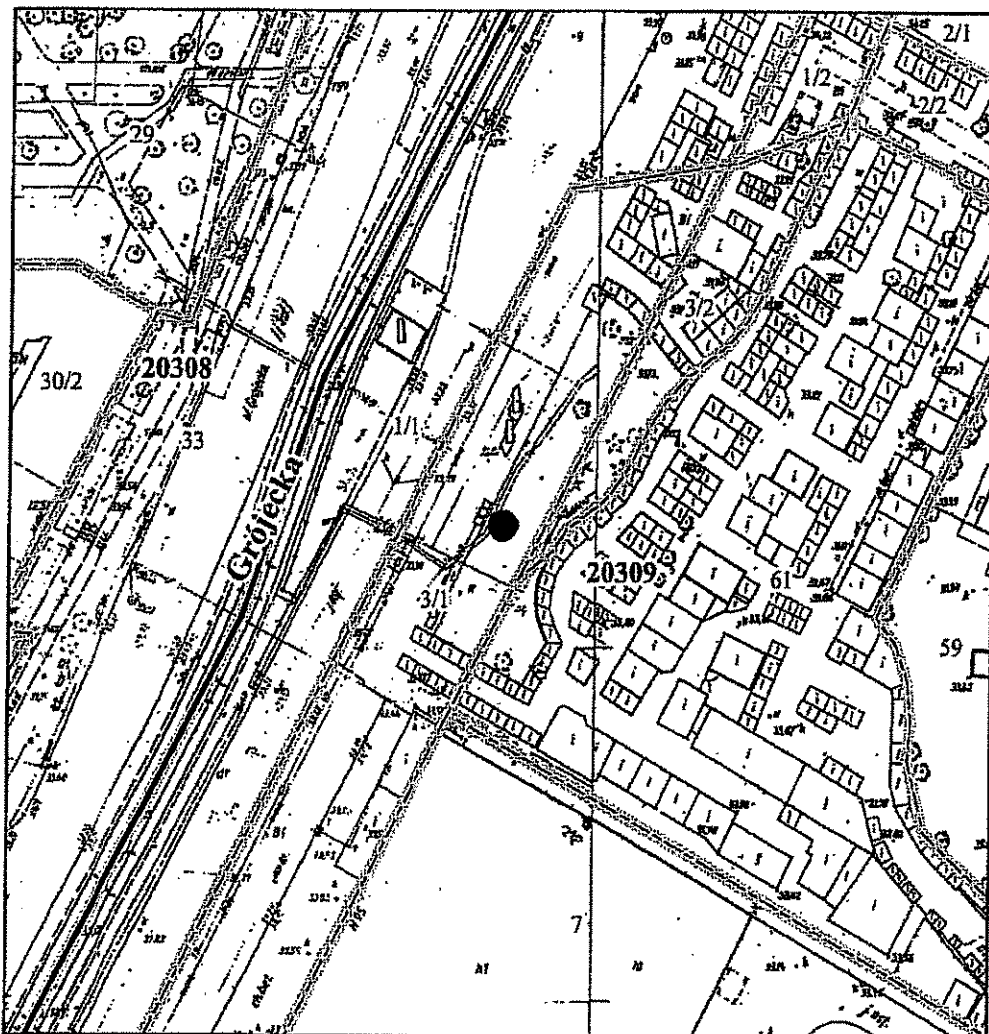


1:1000

● jesion wyniosły — pomnik przyrody

Załącznik nr 8
do uchwały nr XVI/337/2015
Rady m.st. Warszawy
z dnia 27 sierpnia 2015 r.

**Położenie pomnika przyrody
ul. Grójecka 95,
Dzielnica Ochota**

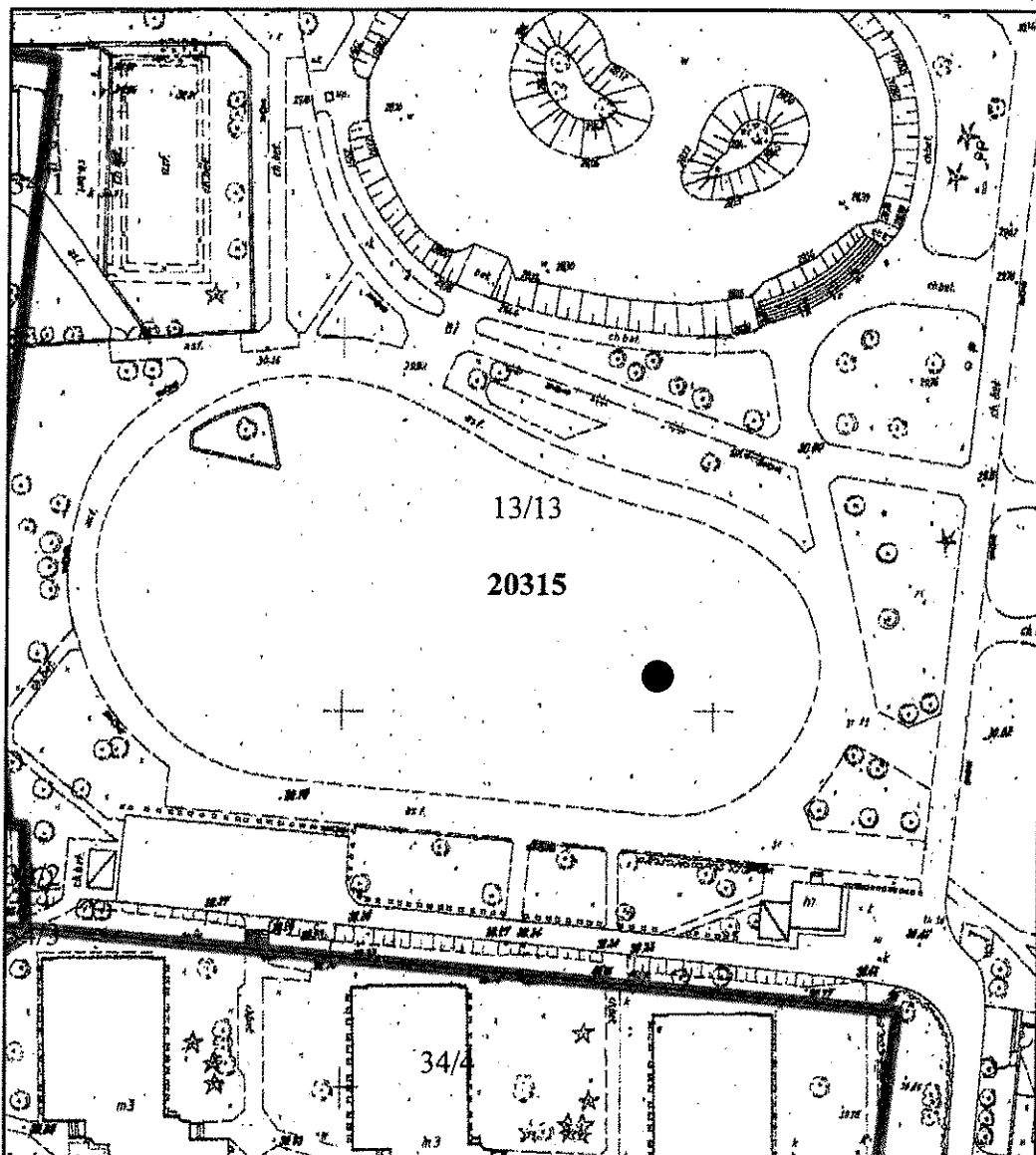


1:1000

- topola kanadyjska odm. późna żółtlistna "Topola Obrońców" — pomnik przyrody

Załącznik nr 9
do uchwały nr XVI/337/2015
Rady m.st. Warszawy
z dnia 27 sierpnia 2015 r.

**Położenie pomnika przyrody
Park Zaslawa Malickiego, ul. Wiślicka,
Dzielnica Ochota**

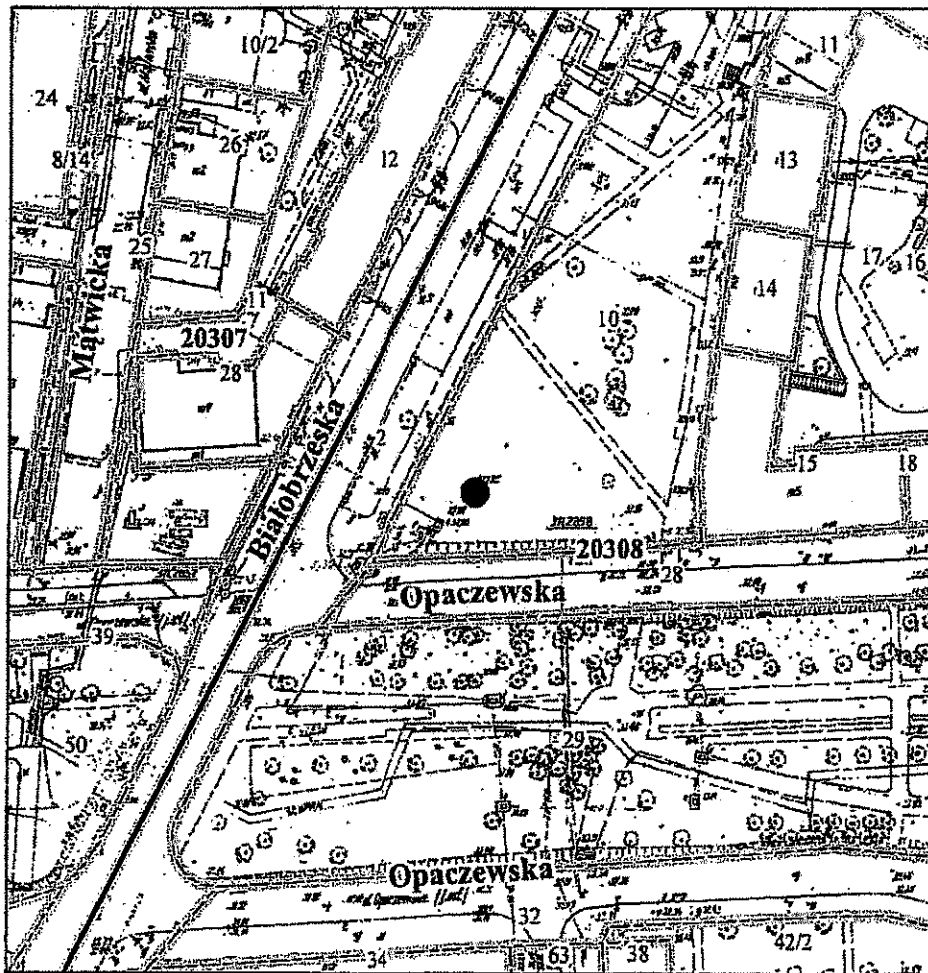


● topola biała - pomnik przyrody

1:1 000

Załącznik nr 10
do uchwały nr XVI/337/2015
Rady m.st. Warszawy
z dnia 27 sierpnia 2015 r.

**Położenie pomnika przyrody
ul. Białobrzaska róg Opaczewskiej,
Dzielnica Ochota**

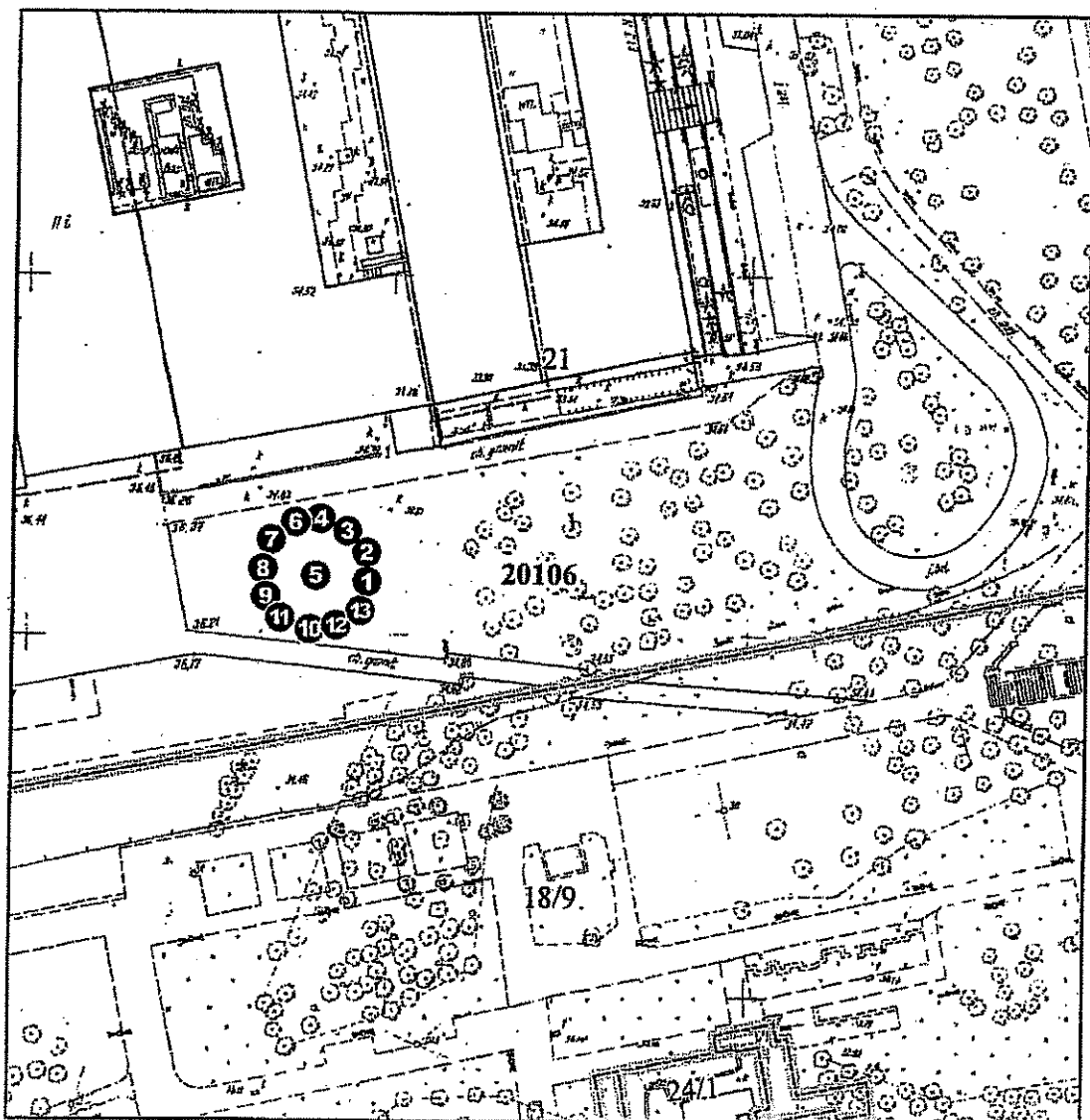


1:1000

● dąb szypułkowy — pomnik przyrody

Załącznik nr 11
do uchwały nr XVI/337/2015
Rady m.st. Warszawy
z dnia 27 sierpnia 2015 r.

**Położenie pomnika przyrody
al. Niepodległości 213
Dzielnica Ochota**

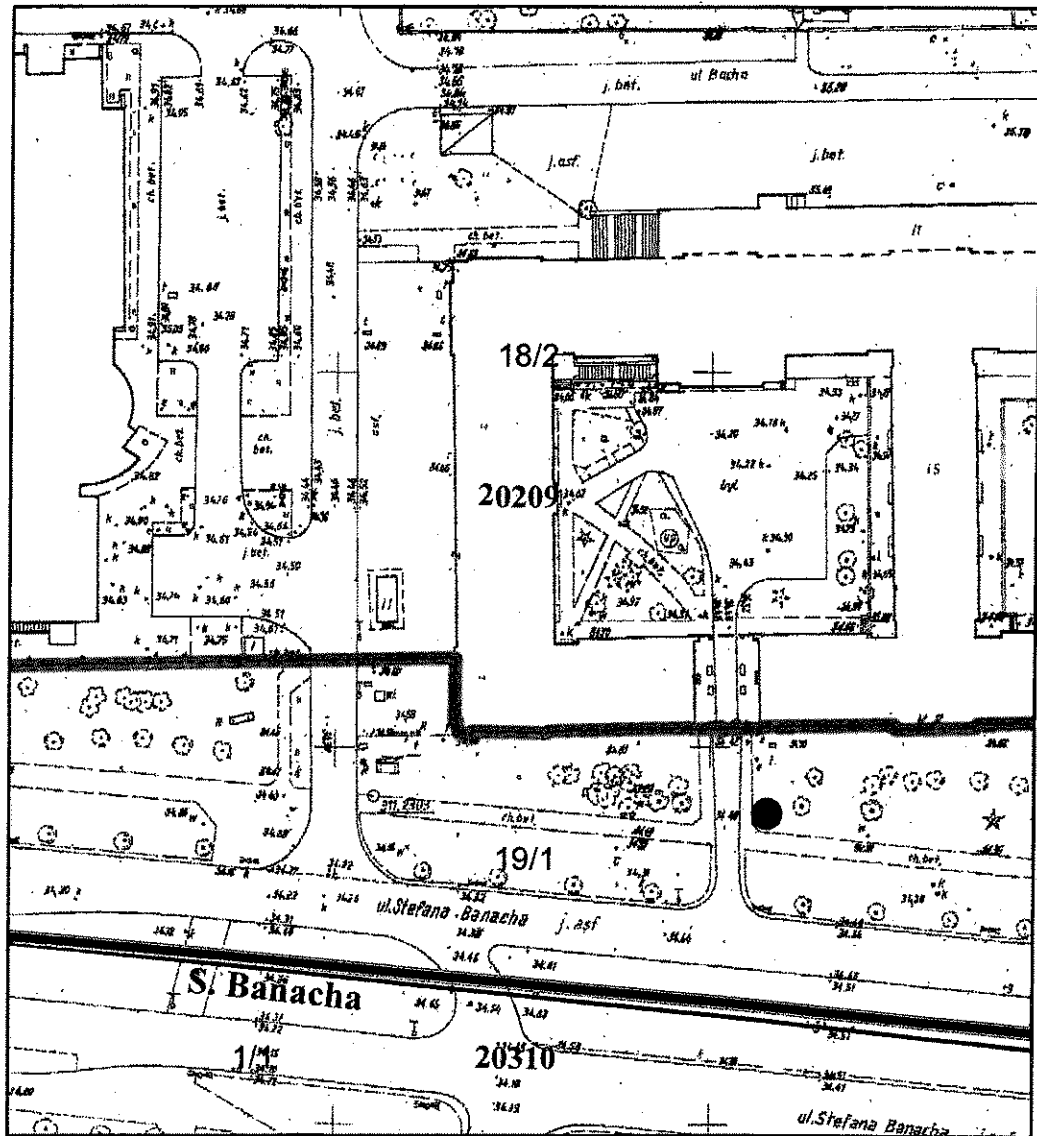


1:1 000

Pomnik przyrody - grupa głazów (13 szt.)

Załącznik nr 12
do uchwały nr XVI/337/2015
Rady m.st. Warszawy
z dnia 27 sierpnia 2015 r.

Położenie pomnika przyrody
ul. Stefana Banacha,
Dzielnica Ochota



● glaz narzutowy - pomnik przyrody

1:1 000