



# DZIENNIK URZĘDOWY

## WOJEWÓDZTWA MAZOWIECKIEGO

---

Warszawa, dnia 28 stycznia 2016 r.

Poz. 915

### UCHWAŁA NR XI/65/2015 RADY GMINY SYPNIEWO

z dnia 27 listopada 2015 r.

#### **w sprawie zaliczenia dróg lokalnych na terenie gminy Sypniewo do kategorii dróg gminnych**

Na podstawie art. 18 ust.2 pkt 15 ustawy z dnia 8 marca 1990r o samorządzie gminnym (Dz.U. z 2015r, poz. 1515 z późn. zm.) art. 7 ust.2 i 3 ustawy z dnia 21 marca 1985 r. o drogach publicznych (Dz.U. z 2015 r., poz. 460) Rada Gminy Sypniewo, po zasięgnięciu opinii Zarządu Powiatu w Makowie Mazowieckim, uchwala co następuje :

**§ 1.1.** Zalicza się do kategorii dróg gminnych istniejące drogi lokalne zlokalizowane na działkach stanowiących własność Gminy Sypniewo:

- 1) Nowy Szczeglin – od drogi powiatowej nr 2132W do działki nr 42
- 2) Gąsewo Poduchowne ul. Polna – od drogi wojewódzkiej nr 626 do drogi gminnej nr 2835005
- 3) Chojnowo – od drogi powiatowej nr. 2112W do działki 137
- 4) Mamino – Jarzyły - od drogi wojewódzkiej 626 do drogi powiatowej nr.2114W
- 5) Rzechowo Wielkie – od drogi gminnej nr. 2835005 do drogi gminnej nr. 2835005
- 6) Biedrzyce-Stara Wieś - od drogi powiatowej nr. 2130W do drogi powiatowej nr. 2116W
- 7) Olki – od drogi gminnej dz. 104 do tej samej drogi gminnej dz. nr 104
- 8) Chełchy - od drogi powiatowej nr.2115W do działki zagrodowej, nr. 63/2. Od drogi powiatowej nr.2115W do dz. nr. 281. i od drogi powiatowej nr. 2115W do działki zagrodowej nr 281.
- 9) Sypniewo ul. Grodzisk – od drogi wojewódzkiej nr. 626 do tej samej drogi wojewódzkiej nr. 626, Sypniewo ul. Przejściowa -od drogi gminnej nr. 2835008 ul. Kościuszki do ulicy Witosa.
- 10) Sypniewo ul. Sportowa – od ulicy Kościelnej dz. nr. 20/3 do działki zagrodowej nr. 33.
- 11) Sławkowo - od drogi gminnej nr. 2835008 do działki rolnej nr. 299.
- 12) Rawy – od drogi gminnej dz. nr 166 do dz. zagrodowej nr. 326
- 13) Rzechowo Gać – od drogi gminnej dz. nr. 114 do drogi gminnej dz. nr 162.
- 14) Gąsewo Poduchowne ul. Zaściankowa -od drogi powiatowej nr. 2130W do działki rolnej nr 79/4.
- 15) Gąsewo Poduchowne ul. Podgórska – od drogi wojewódzkiej nr. 626 do drogi powiatowej dz. nr. 2130W.
- 16) Gąsewo Poduchowne ul. Szkolna- od drogi powiatowej nr. 2113W do działki nr. 188/6
- 17) Glinki Rafały – Chełchy - od drogi wojewódzkiej nr. 626 do drogi powiatowej nr. 2115W
- 18) Zamość – Poświętne od drogi wojewódzkiej nr 626 do drogi powiatowej nr. 2130W

19) Rzechowo Wielkie od drogi gminnej nr. 2835005 do dz.nr. 149.

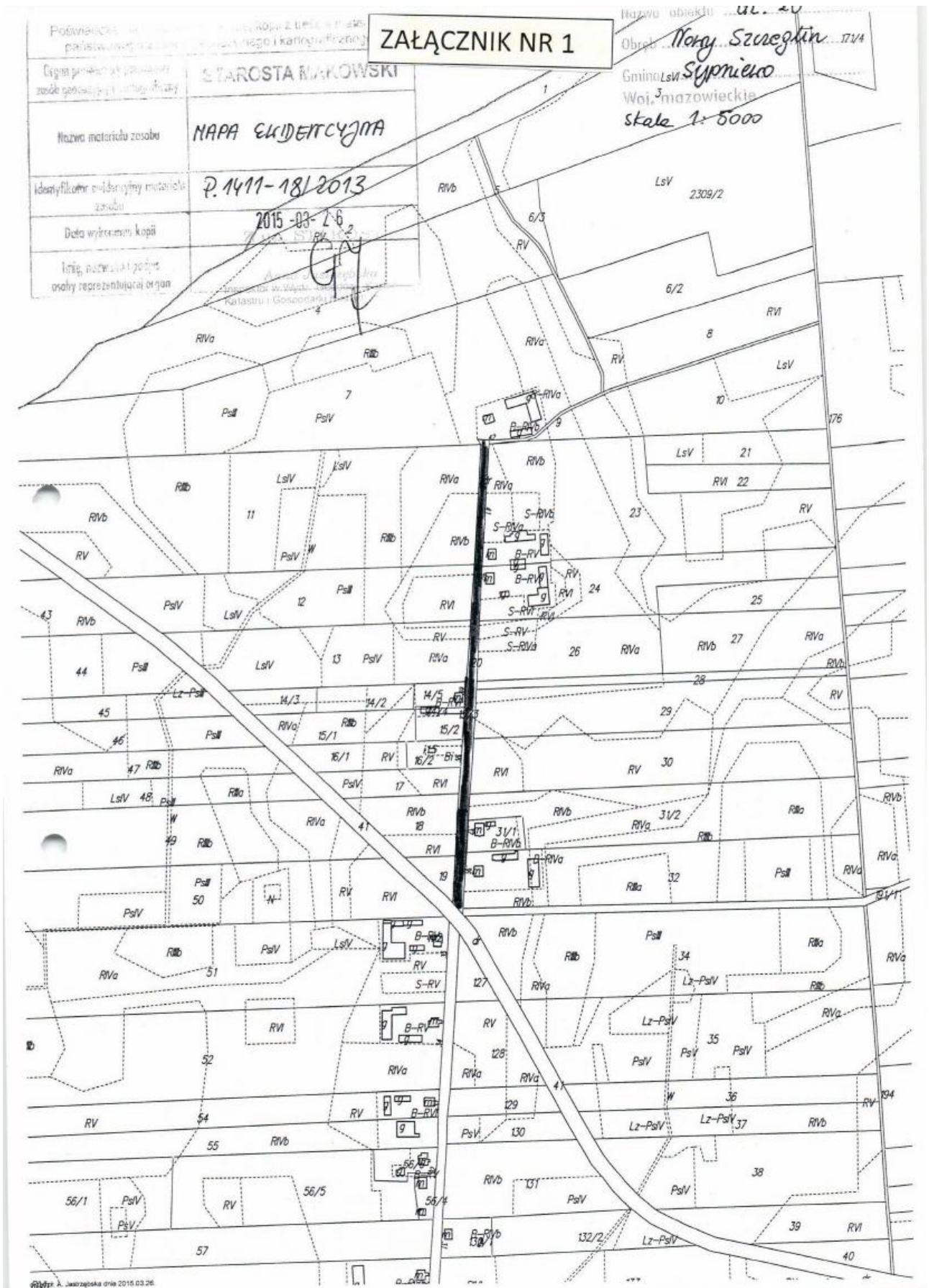
2. Przebieg dróg gminnych uwidoczniony został na mapach stanowiących załączniki do niniejszej uchwały będące jej integralną częścią:

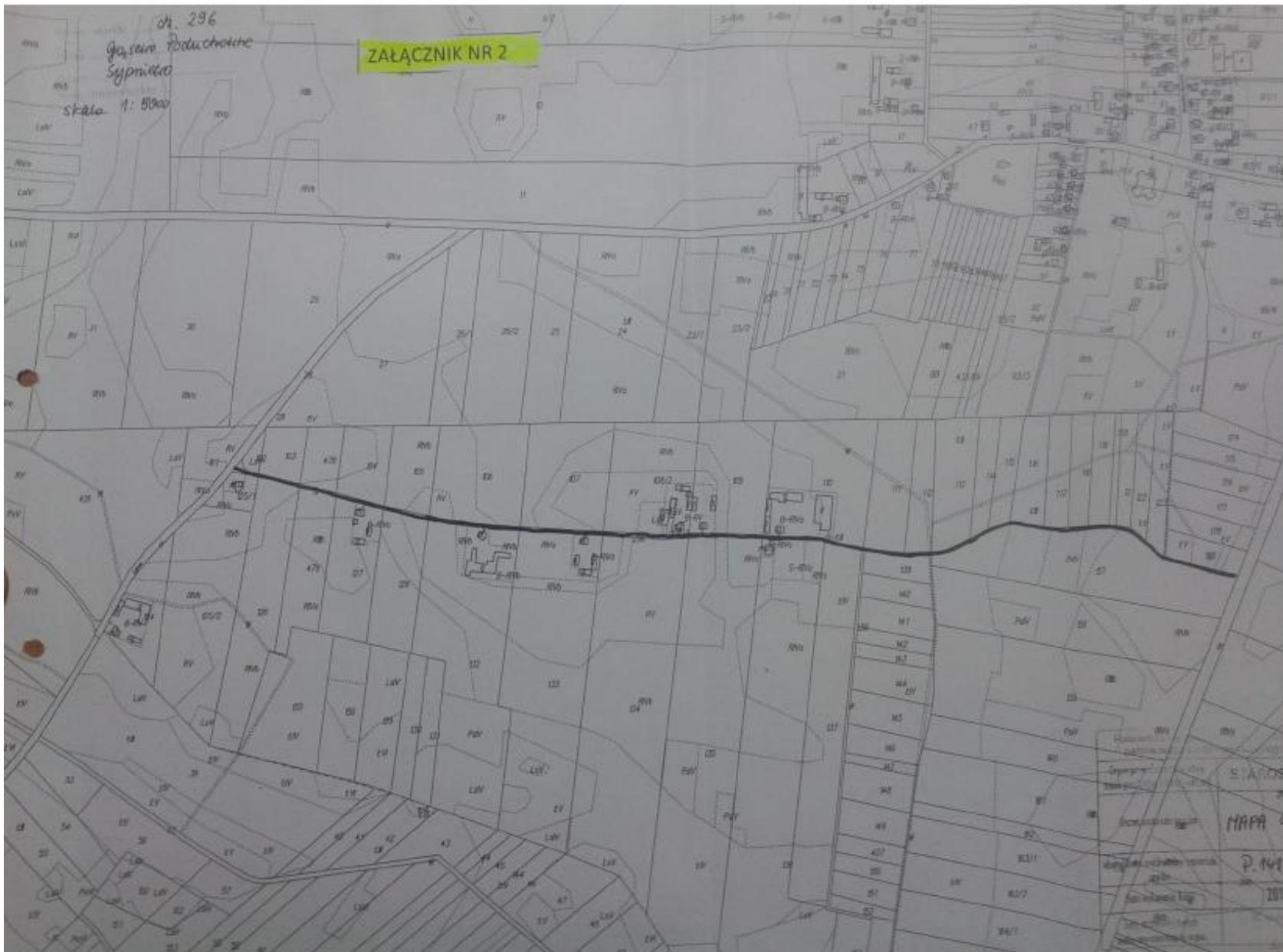
1. Załącznik graficzny nr.1 - Nowy Szczeglin dz.nr.20
2. Załącznik graficzny nr.2 - Gąsewo Poduchowne ul. Polna dz. nr. 296
3. Załącznik graficzny nr.3 - Chojnowo dz. Nr. 128
4. Załącznik graficzny nr.4 - Glinki Rafały – Chełchy dz.nr. 188
5. Załącznik graficzny nr.5 - Mamino – Jarzyły dz. nr. 203/2
6. Załącznik graficzny nr.6 - Rzechowo Wielkie dz. nr 88, 102
7. Załącznik graficzny nr.7 - Biedrzyce-Stara Wieś dz. nr. 76/2
8. Załącznik graficzny nr.8 - Olki dz.nr. 151
9. Załącznik graficzny nr.9 - Chełchy dz.nr.72, 112
10. Załącznik graficzny nr.10 - Sypniewo ul. Grodzisk dz. nr.165, 109
- - Sypniewo ul. Przejściowa dz. nr. 214
11. Załącznik graficzny nr.11- Sypniewo ul. Sportowa dz. nr. 280
12. Załącznik graficzny nr. 12- Sławkowo dz. nr. 238
13. Załącznik graficzny nr. 13- Rawy dz. nr. 332
14. Załącznik graficzny nr. 14- Rzechowo Gać dz. nr. 132
15. Załącznik graficzny nr. 15- Gąsewo Poduchowne ul. Zaściankowa dz.nr. 34
16. Załącznik graficzny nr. 16- Gąsewo Poduchowne ul. Podgórska dz. nr. 218
17. Załącznik graficzny nr. 17- Gąsewo Poduchowne ul. Szkolna dz. nr. 188/2
18. Załącznik graficzny nr.18 – Rzechowo Wielkie /kolonie/ dz. nr. 112
19. Załącznik graficzny nr.19 – Zamość – Poświętne dz.nr. 285, 45

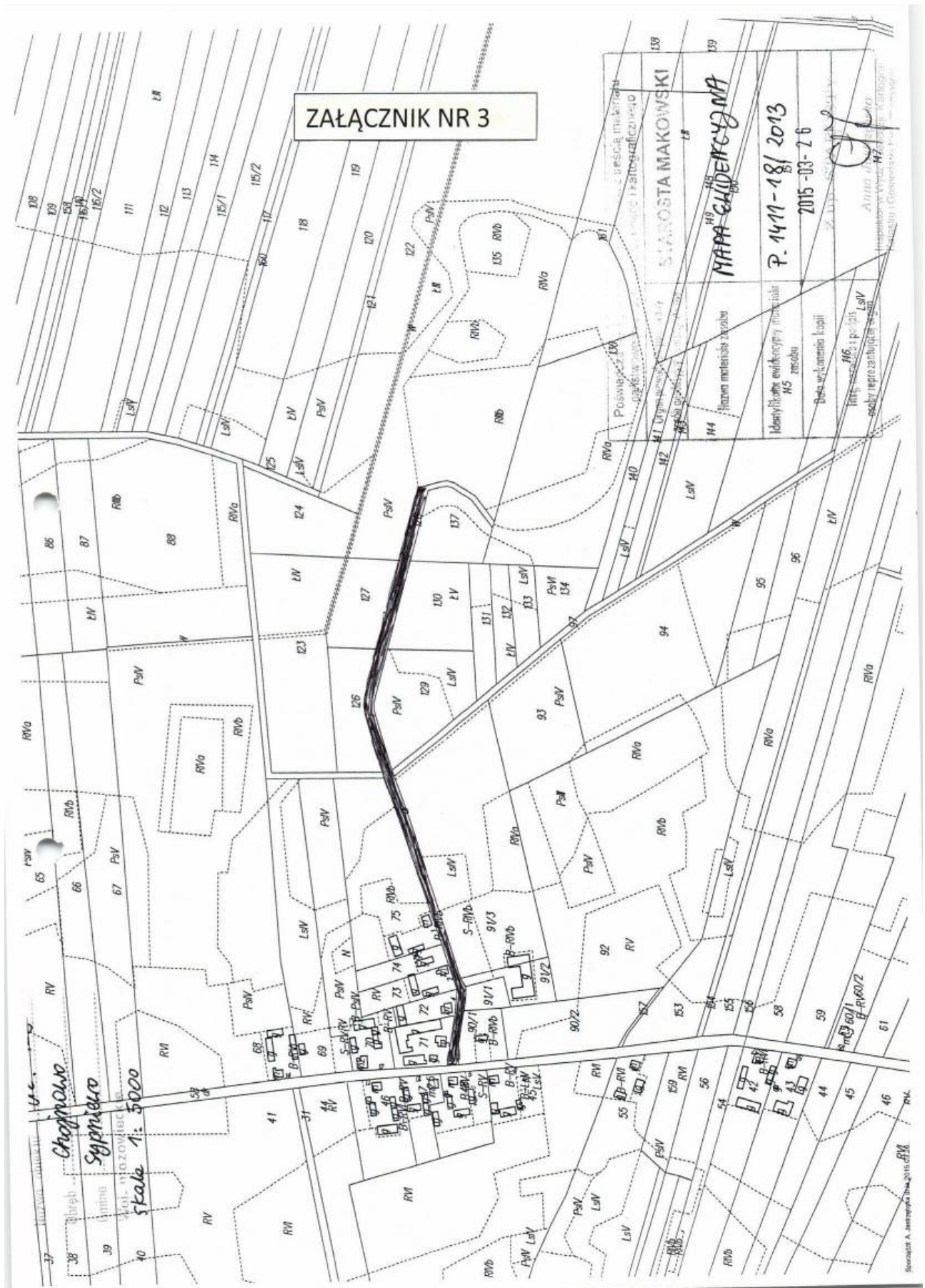
§ 2. Wykonanie uchwały powierza się Wójtowi Gminy.

§ 3. Uchwała wchodzi w życie po upływie 14 dni od ogłoszenia w Dzienniku Urzędowym Województwa Mazowieckiego.

Przewodniczący Rady Gminy:  
*Marek Chrzanowski*

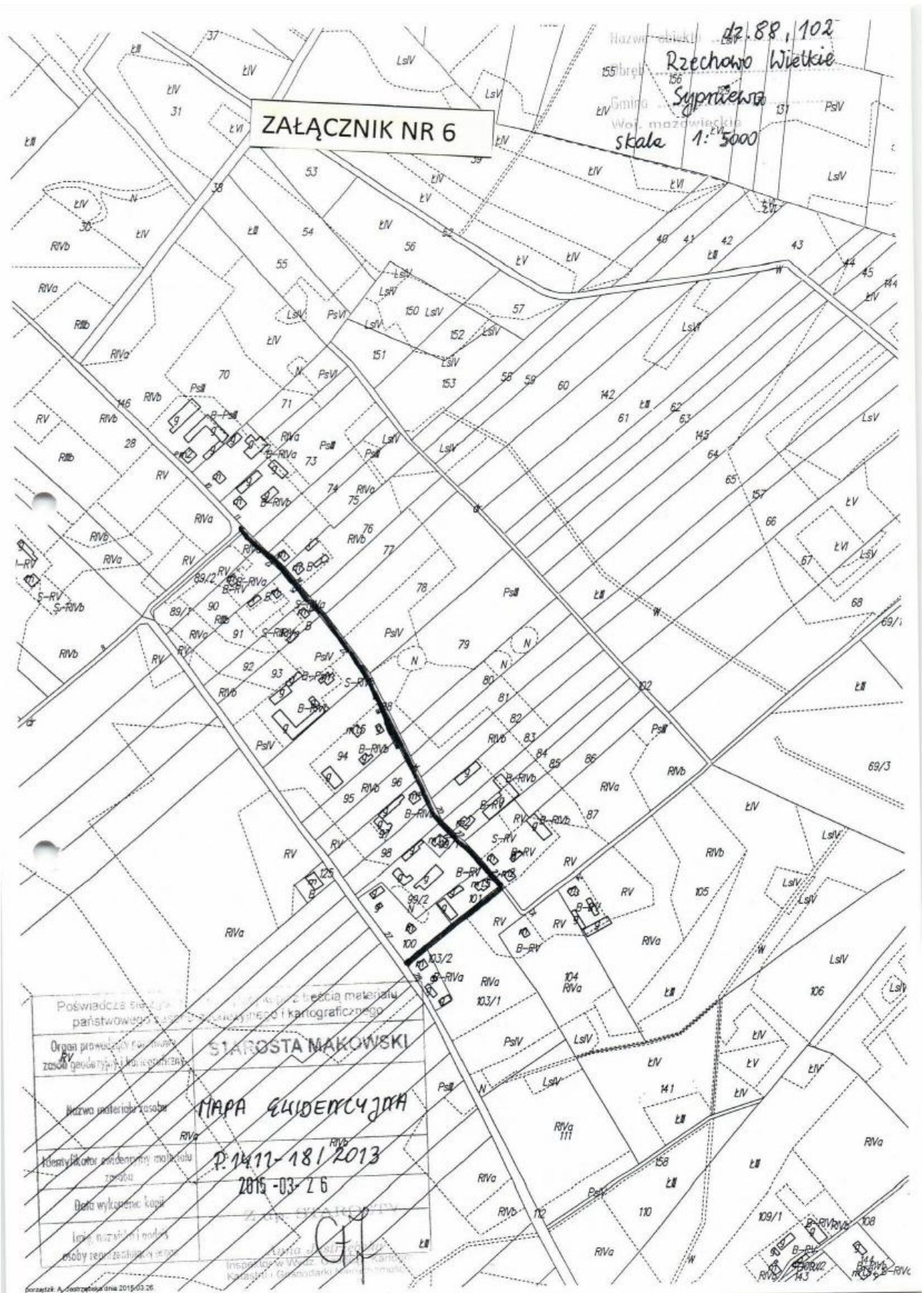


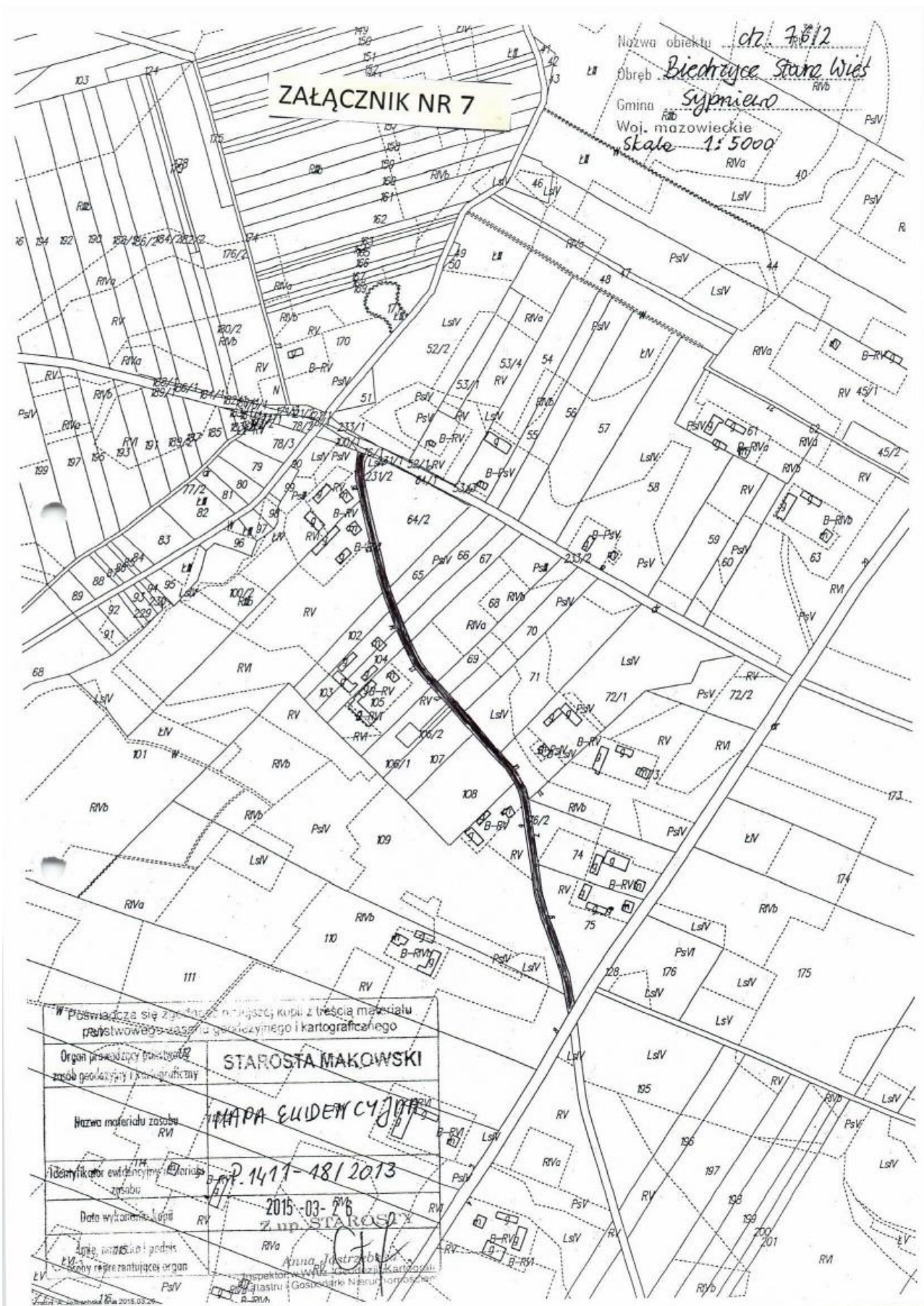


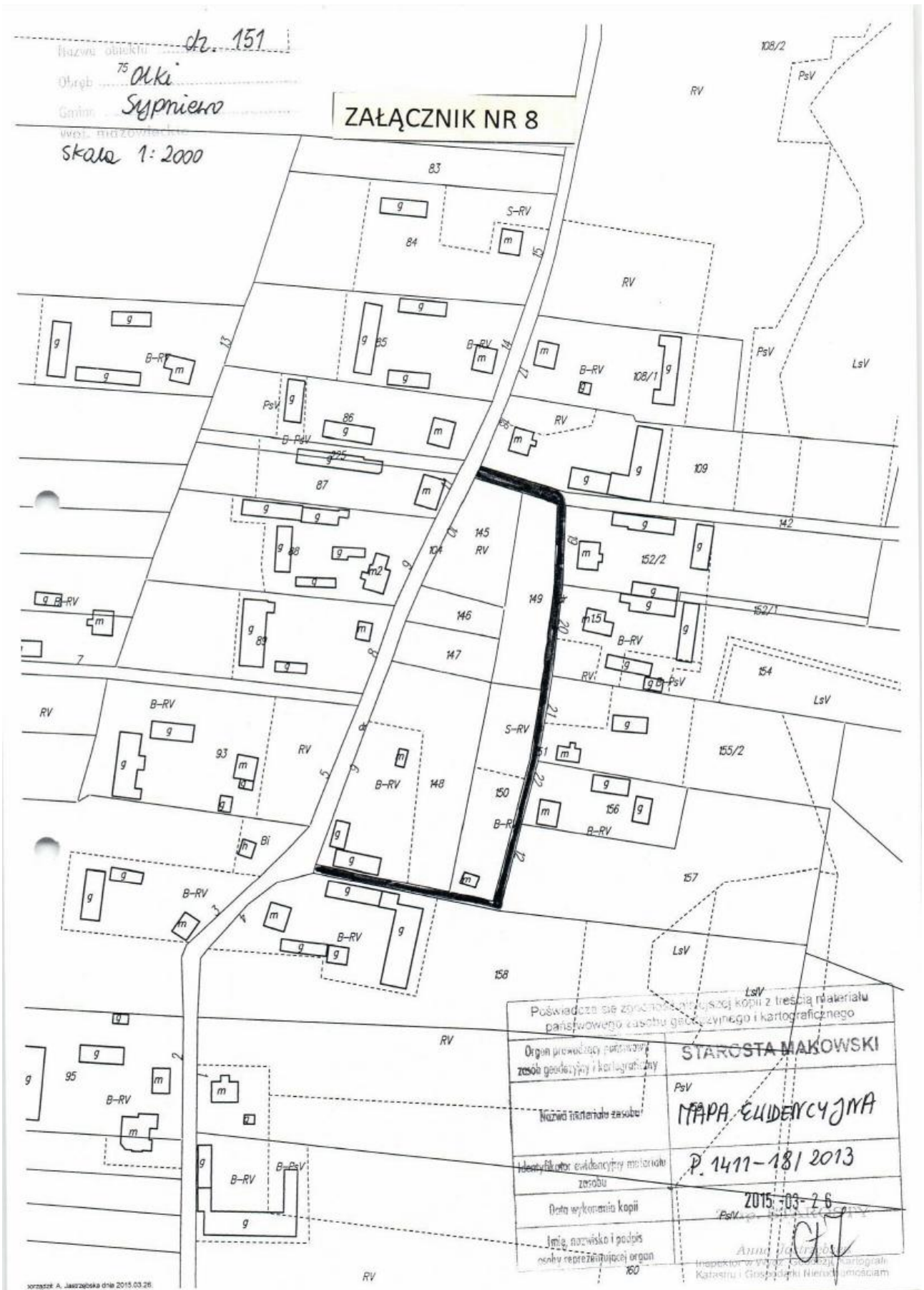




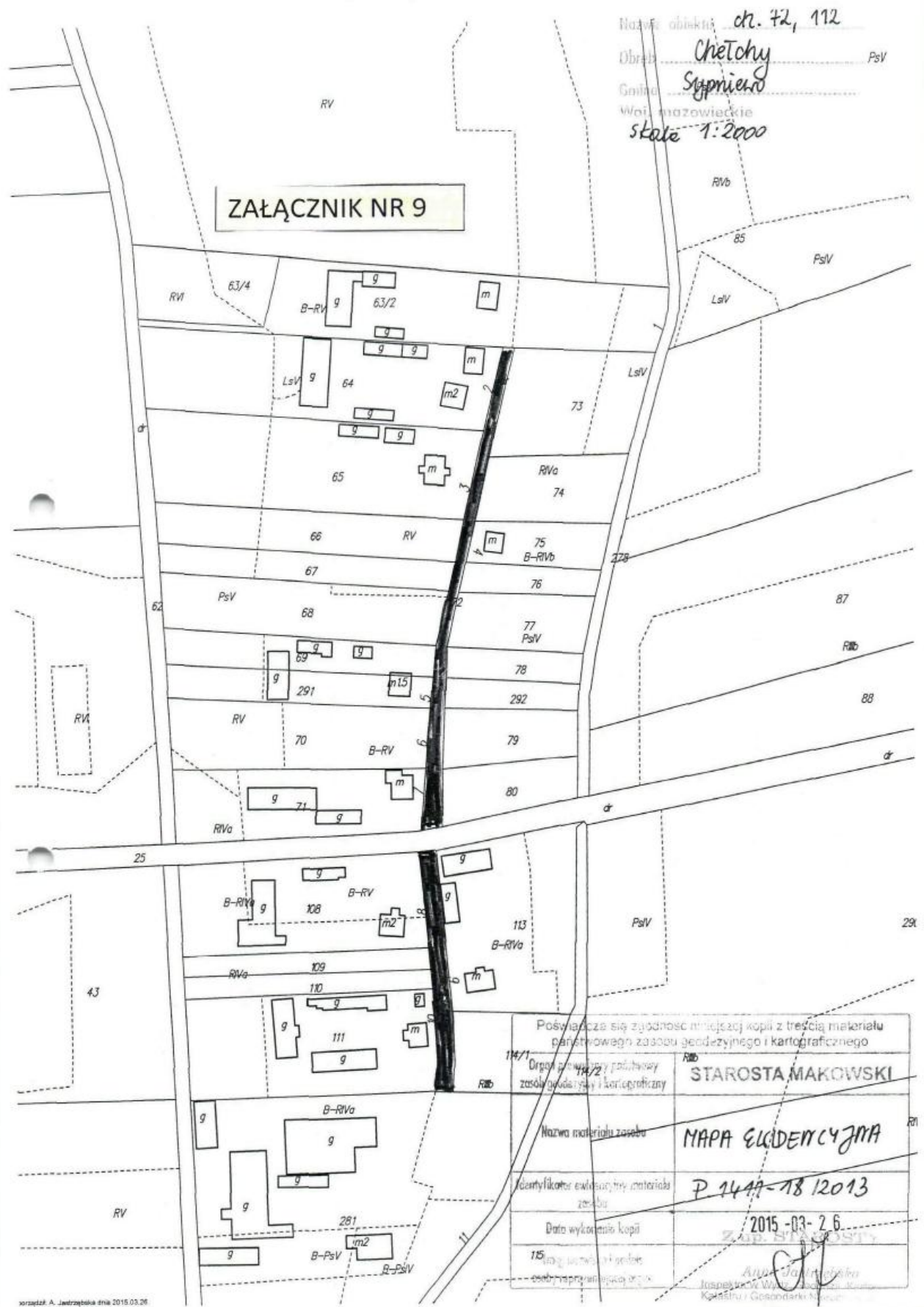








sporządził: A. Jaskólska dnia 2015.03.26



ZAŁĄCZNIK NR 9

Nazwa obiektu *nr. 72, 112*  
 Obręb *Chętychy* PsV  
 Gmina *Sypień*  
 Woj. Mazowieckie  
 skala *1:2000*

Poświadczam się zgodność niniejszej kopii z treścią materiału państwowego zasobu geodezyjnego i kartograficznego	
14/1 14/2 15 15	STAROSTA MAKOWSKI MAPA EWIDENCYJNA P 1447-18 12013 2015-03-26 <i>[Signature]</i> Kształt. Gospodark. Teren.

sporządził: A. Jastrzębska dnia 2015.03.26

