



DZIENNIK URZĘDOWY

WOJEWÓDZTWA MAZOWIECKIEGO

Warszawa, dnia 16 września 2016 r.

Poz. 8144

UCHWAŁA NR 126/16 SEJMIKU WOJEWÓDZTWA MAZOWIECKIEGO

z dnia 5 września 2016 r.

w sprawie likwidacji dotychczasowej aglomeracji Garbatka-Letnisko oraz wyznaczenia nowej aglomeracji Garbatka-Letnisko

Na podstawie art. 18 pkt 1 ustawy z dnia 5 czerwca 1998 r. o samorządzie województwa (Dz. U. z 2016 r. poz. 486), art. 43 ust. 2a ustawy z dnia 18 lipca 2001 r. Prawo wodne (Dz. U. z 2015 r. poz. 469, 1590, 1642 i 2295 oraz z 2016 r. poz. 352 i 1250) oraz art. 22 ust. 2 i 3 ustawy z dnia 5 stycznia 2011 r. o zmianie ustawy Prawo wodne oraz niektórych innych ustaw (Dz. U. poz. 159 oraz z 2014 r. poz. 850) – uchwała się, co następuje:

§ 1. Likwiduje się aglomerację Garbatka-Letnisko o równoważnej liczbie mieszkańców 4 000, wyznaczoną rozporządzeniem nr 135 Wojewody Mazowieckiego z dnia 28 października 2005 r. w sprawie wyznaczenia aglomeracji Garbatka-Letnisko (Dz. Urz. Woj. Maz. poz. 8078).

§ 2. 1. Wyznacza się aglomerację Garbatka-Letnisko o równoważnej liczbie mieszkańców 4 884, położoną na terenie gminy Garbatka-Letnisko, z oczyszczalnią ścieków komunalnych zlokalizowaną w miejscowości Bąkowiec.

2. W skład aglomeracji Garbatka-Letnisko wchodzi miejscowości: Bąkowiec, Brzustów, Garbatka-Dziewiątka, Molendy, Ponikwa i Garbatka-Letnisko.

3. Obszar i granice aglomeracji Garbatka-Letnisko, o której mowa w ust. 1, określa mapa w skali 1:25 000, stanowiąca załącznik do uchwały.

§ 3. Wykonanie uchwały powierza się Zarządowi Województwa Mazowieckiego.

§ 4. Uchwała wchodzi w życie po upływie 14 dni od dnia jej ogłoszenia w Dzienniku Urzędowym Województwa Mazowieckiego.









Przewodniczący Sejmiku Województwa Mazowieckiego:
Ludwik Rakowski

Załącznik do uchwały nr 126/16
Sejmiku Województwa Mazowieckiego
z dnia 5 września 2016 r.

OBSZAR I GRANICE AGLOMERACJI GARBATKA - LETNISKO

Mapa w skali 1 : 25 000

OBJAŚNIENIA ZNAKÓW

	Oczyszczalnia ścieków komunalnych
	Granica aglomeracji GARBATKA - LETNISKO przebiegająca wzdłuż zewnętrznych granic skanalizowanych działek budowlanych
	Granice administracyjne gminy Garbatka - Letnisko
	Strefa ochronna ujęcia wody obejmującej teren ochrony bezpośredniej
	Obszar Natura 2000 PLB 140013 „Ostoja Kozienicka”
	Obszar Natura 2000 PLH 140035 „Puszcza Kozienicka”
	Granice Kozienickiego Parku Krajobrazowego
	Granice Rezerwatu Przyrody Krępiec

Szkic położenia arkuszy:

