



DZIENNIK URZĘDOWY

WOJEWÓDZTWA MAZOWIECKIEGO

Warszawa, dnia 16 września 2016 r.

Poz. 8152

UCHWAŁA NR 132/16 SEJMIKU WOJEWÓDZTWA MAZOWIECKIEGO

z dnia 5 września 2016 r.

w sprawie likwidacji dotychczasowej aglomeracji Różan oraz wyznaczenia nowej aglomeracji Różan

Na podstawie art. 18 pkt 1 ustawy z dnia 5 czerwca 1998 r. o samorządzie województwa (Dz. U. z 2016 r., poz. 486), art. 43 ust. 2a ustawy z dnia 18 lipca 2001 r. Prawo wodne (Dz. U. z 2015 r. poz. 469, 1590, 1642 i 2295 oraz z 2016 r. poz. 352 i 1250) oraz art. 22 ust. 2 i 3 ustawy z dnia 5 stycznia 2011 r. o zmianie ustawy Prawo wodne oraz niektórych innych ustaw (Dz. U. poz. 159 oraz z 2014 r. poz. 850) – uchwała się, co następuje:

§ 1. Likwiduje się aglomerację Różan o równoważnej liczbie mieszkańców 4 590, wyznaczoną rozporządzeniem nr 166 Wojewody Mazowieckiego z dnia 28 października 2005 r. w sprawie wyznaczenia aglomeracji Różan (Dz. Urz. Woj. Maz. poz. 8127).

§ 2. 1. Wyznacza się aglomerację Różan o równoważnej liczbie mieszkańców 3 090, położoną na terenie gminy Różan, z oczyszczalnią ścieków komunalnych zlokalizowaną w miejscowości Różan.

2. W skład aglomeracji Różan wchodzi: miasto Różan, Chrzczonki, części wsi Dyszobaba, część wsi Prycanowo.

3. Obszar i granice aglomeracji Różan, o której mowa w ust. 1, określa mapa w skali 1:25 000, stanowiąca załącznik do uchwały.

§ 3. Wykonanie uchwały powierza się Zarządowi Województwa Mazowieckiego.

§ 4. Uchwała wchodzi w życie po upływie 14 dni od dnia jej ogłoszenia w Dzienniku Urzędowym Województwa Mazowieckiego.






Przewodniczący Sejmiku Województwa Mazowieckiego:
Ludwik Rakowski

Załącznik do uchwały Nr 132/16
Sejmiku Województwa Mazowieckiego
z dnia 5 września 2016 r.

OBSZAR I GRANICE AGLOMERACJI RÓŻAN

Mapa w skali 1 : 25 000

OBJAŚNIENIA ZNAKÓW

	Oczyszczalnia ścieków komunalnych
	Granica aglomeracji RÓŻAN przebiegająca wzdłuż zewnętrznych granic skanalizowanych działek budowlanych
	Granice administracyjne gminy Różan
	Strefa ochronna ujęcia wody obejmującej teren ochrony bezpośredniej
	Granice obszaru Natura 2000

Szkic położenia arkuszy:

