



DZIENNIK URZĘDOWY

WOJEWÓDZTWA MAZOWIECKIEGO

Warszawa, dnia 6 października 2016 r.

Poz. 8586

UCHWAŁA NR XXXV/866/2016 RADY MIASTA STOLECZNEGO WARSZAWY

z dnia 22 września 2016 r.

w sprawie pomników przyrody położonych na terenie Dzielnicy Bemowo m.st. Warszawy

Na podstawie art. 44 ust. 1 i 2 ustawy z dnia 16 kwietnia 2004 r. o ochronie przyrody (Dz. U. z 2015 r. poz. 1651 i 1936 oraz z 2016 r. poz. 422) w związku z art. 35 ust. 1 ustawy z dnia 23 stycznia 2009 r. o zmianie niektórych ustaw w związku ze zmianami w organizacji i podziale zadań administracji publicznej w województwie (Dz. U. poz. 753 i 826 oraz z 2011 r. poz. 1707) oraz rozporządzeniem Nr 24 Wojewody Mazowieckiego z dnia 31 lipca 2009 r. w sprawie ustanowienia pomników przyrody położonych na terenie powiatu warszawskiego (Dz. Urz. Woj. Maz. poz. 3639) uchwala się, co następuje:

§ 1. 1. Pomniki przyrody położone na terenie Dzielnicy Bemowo m.st. Warszawy stanowią okazałych rozmiarów drzewa, grupy drzew, aleja drzew oraz głązy narzutowe.

2. Nazwy, wymiary i położenie pomników przyrody, o których mowa w ust. 1, określa załącznik nr 1 do uchwały.

3. Współrzędne geograficzne i geodezyjne pomników przyrody, o których mowa w ust. 1, określa załącznik nr 2 do uchwały.

4. Mapy przedstawiające położenie pomników przyrody, o których mowa w ust. 1, stanowią załączniki nr 3 – 13d do uchwały.

§ 2. Nadzór nad pomnikami przyrody sprawuje Prezydent m.st. Warszawy.

§ 3. Szczególnym celem ochrony pomników przyrody, o których mowa w § 1 ust. 1, jest zachowanie wartości przyrodniczych, krajobrazowych, naukowych, historycznych i kulturowych.

§ 4. 1. W stosunku do pomników przyrody, o których mowa w § 1 ust. 1, w ramach czynnej ochrony, ustala się:

- 1) obowiązek stałego monitorowania i utrzymywania stanu właściwego, wykonywania zabiegów pielęgnacyjnych i zabezpieczających oraz realizacji celów ochrony;
- 2) obowiązek zachowania ciągłości układów alejowych poprzez wykonywanie nasadzeń zastępczych i uzupełniających;
- 3) obowiązek stałego monitorowania oznakowania i uzupełnianie jego braków;
- 4) ochronę drzew w obszarze obejmującym zasięg korony i systemu korzeniowego nie mniejszym niż w promieniu 15 metrów od zewnętrznej krawędzi pnia drzewa.

2. Zadania, o których mowa w ust. 1, należą do obowiązków sprawującego nadzór nad pomnikami przyrody.

§ 5. W stosunku do pomników przyrody, o których mowa w § 1 ust. 1, wprowadza się następujące zakazy:

- 1) niszczenia, uszkodzenia lub przekształcania obiektu lub obszaru;
- 2) wykonywania prac ziemnych trwale zniekształcających rzeźbę terenu, z wyjątkiem prac związanych z zabezpieczeniem przeciwpowodziowym albo budową, odbudową, utrzymywaniem, remontem lub naprawą urządzeń wodnych;
- 3) uszkodzenia i zanieczyszczenia gleby;
- 4) dokonywania zmian stosunków wodnych, jeżeli zmiany te nie służą ochronie przyrody albo racjonalnej gospodarce rolnej, leśnej, wodnej lub rybackiej;
- 5) wylewania gnojowicy, z wyjątkiem nawożenia użytkowanych gruntów rolnych;
- 6) zmiany sposobu użytkowania ziemi;
- 7) umieszczania tablic reklamowych.

§ 6. Wykonanie uchwały powierza się Prezydentowi m.st. Warszawy.

§ 7. 1. Uchwała podlega ogłoszeniu w Dzienniku Urzędowym Województwa Mazowieckiego.

2. Uchwała wchodzi w życie po upływie 14 dni od dnia ogłoszenia.

Przewodnicząca Rady m.st. Warszawy

Ewa Malinowska-Grupińska

Załącznik Nr 1 do uchwały Nr XXXV/866/2016

Rady Miasta Stołecznego Warszawy

z dnia 22 września 2016 r.

L.p.	Obiekt poddany ochronie	Nazwa pomnika przyrody	Wymiary		Położenie: ulica, nr obrębu geod., nr działki ew., nr załącznika określającego mapę przedstawiającą położenie pomnika przyrody	
		nazwa gat. pol., nazwa gat. łac., nazwa własna lub rodzaj skały nazwa własna	wysokość (m)	średnica pnia (cm), mierzona na wys. 1,3 m lub obwód głazu (cm)		
1.	głaz narzutowy	granit różowy średnioziarnisty	1,5	520	ul. Siemiatycka 1, obręb 61206, dz. ew. nr 7/2, załącznik nr 3	
2.	głaz narzutowy	granit szary średnioziarnisty z wyglądami lodowcowymi	1,2	450	ul. Siemiatycka 1, (za parkingiem), obręb 61206, dz. ew. nr 7/1, załącznik nr 4	
3.	głaz narzutowy	granit szary drobnoziarnisty z wyglądami lodowcowymi	1,1	550	ul. Siemiatycka 1, (przy II klatce, płn. ściana budynku), obręb 61205, dz. ew. nr 39/31, załącznik nr 5	
4.	głaz narzutowy	granit szary różnoziarnisty z wyglądami lodowcowymi	0,8	600	ul. Rozłogi 4, obręb 61210, dz. ew. nr 22/4, załącznik nr 6	
5.	grupa drzew	„Drzewa Księżnej Izabeli”			ul. Jerzego Waldorffa, (po zachodniej stronie, ok. 500 m od skrzyżowania z ul. Powązkowską), obręb 61501, dz. ew. nr 35/2, załącznik nr 7	
		1.	topola czarna <i>Populus nigra</i>	30		599
		2.	grab zwyczajny <i>Carpinus betulus</i>	19,5		208
		3.	grab zwyczajny <i>Carpinus betulus</i>	21		259
		4.	grab zwyczajny <i>Carpinus betulus</i>	21		184
		5.	grab zwyczajny <i>Carpinus betulus</i>	19,5		229
6.	grab zwyczajny	11	146			

			<i>Carpinus betulus</i>			
		7.	grab zwyczajny <i>Carpinus betulus</i>	24,5	158	
		8.	grab zwyczajny <i>Carpinus betulus</i>	25	231	
		9.	lipa drobnolistna <i>Tilia cordata</i>	31	501	
		10.	lipa drobnolistna <i>Tilia cordata</i>	27	349	
		11.	lipa drobnolistna <i>Tilia cordata</i>	27	396	
		12.	lipa drobnolistna <i>Tilia cordata</i>	26	315	
6.	grupa drzew	"Drzewa Księżnej Izabeli"				ul. Jerzego Waldorffa, (po wschodniej stronie, ok. 290 m od skrzyżowania z ul. Powązkowską), obręb 61501, dz. ew. nr 77/8 (nr 1) i 31/1 (nr 2), załącznik nr 8
		1.	grab zwyczajny <i>Carpinus betulus</i>	15	187	
		2.	grab zwyczajny <i>Carpinus betulus</i>	18,5	240	
7.	drzewo		sosna pospolita <i>Pinus sylvestris</i>	21,5	271	teren leśny przy ul Grotowskiej, (na wysokości posesji- ul. Grotowska 13), obręb 61001, dz. ew. nr 17 załącznik nr 9
8.	drzewo		kasztanowiec zwyczajny <i>Aesculus hippocastanum</i>	16	296	ul. Szeligowska, (na wysokości posesji- ul. Szeligowska 11 i 13), obręb 61210, dz. ew. nr 15/1, załącznik nr 10
9.	drzewo		dąb szypułkowy <i>Quercus robur</i>	20,5	dwupniowe	ul. Grotowska, (na wysokości posesji- ul. Grotowska 15), obręb 61001, dz. ew. nr 17, załącznik nr 11
					308/287	
10.	drzewo		dąb szypułkowy <i>Quercus robur</i>	25,5	422	ul. Westerplatte, (na wysokości posesji- ul. Grotowska 15), obręb 60801, dz. ew. nr 52, załącznik nr 12
11.	aleja drzew	„Aleja Miłości”				ul. Mory, obręb 61312,

		1.	lipa krymska <i>Tilia</i> 'Euchlora'	12	183	dz. ew. nr 2/6, 3/1, 3/2, 3/3, załącznik nr 13 a-13 d
		2.	lipa krymska <i>Tilia</i> 'Euchlora'	13	180	
		3.	lipa krymska <i>Tilia</i> 'Euchlora'	11,5	135	
		4.	lipa krymska <i>Tilia</i> 'Euchlora'	11,5	201	
		5.	lipa krymska <i>Tilia</i> 'Euchlora'	11	170	
		6.	lipa krymska <i>Tilia</i> 'Euchlora'	6	115	
		7.	lipa krymska <i>Tilia</i> 'Euchlora'	8,5	150	
		8.	lipa krymska <i>Tilia</i> 'Euchlora'	6	125	
		9.	lipa krymska <i>Tilia</i> 'Euchlora'	11	212	
		10.	lipa krymska <i>Tilia</i> 'Euchlora'	12	175	
		11.	lipa krymska <i>Tilia</i> 'Euchlora'	11	181	
		12.	lipa krymska <i>Tilia</i> 'Euchlora'	13	200	
		13.	lipa krymska <i>Tilia</i> 'Euchlora'	12,5	211	
		14.	lipa krymska <i>Tilia</i> 'Euchlora'	9,5	169	
		15.	lipa krymska <i>Tilia</i> 'Euchlora'	9,5	180	
		16.	lipa krymska <i>Tilia</i> 'Euchlora'	12,5	209	
		17.	lipa krymska <i>Tilia</i> 'Euchlora'	7,5	155	
		18.	lipa krymska <i>Tilia</i> 'Euchlora'	8	130	
		19.	lipa krymska <i>Tilia</i> 'Euchlora'	9	154	
		20.	lipa krymska <i>Tilia</i> 'Euchlora'	10	210	
		21.	lipa krymska <i>Tilia</i> 'Euchlora'	12,5	202	
		22.	lipa krymska <i>Tilia</i> 'Euchlora'	10,5	175	
		23.	lipa krymska <i>Tilia</i> 'Euchlora'	12	194	
		24.	lipa krymska <i>Tilia</i> 'Euchlora'	10	130	

25.	lipa krymska <i>Tilia</i> 'Euchlora'	12	228
26.	lipa krymska <i>Tilia</i> 'Euchlora'	6	123
27.	lipa krymska <i>Tilia</i> 'Euchlora'	10	185
28.	lipa krymska <i>Tilia</i> 'Euchlora'	8	192
29.	lipa krymska <i>Tilia</i> 'Euchlora'	7	139
30.	lipa krymska <i>Tilia</i> 'Euchlora'	4,5	110
31.	lipa krymska <i>Tilia</i> 'Euchlora'	10	210
32.	lipa krymska <i>Tilia</i> 'Euchlora'	10	176
33.	lipa krymska <i>Tilia</i> 'Euchlora'	8,5	152
34.	lipa krymska <i>Tilia</i> 'Euchlora'	11	213
35.	lipa krymska <i>Tilia</i> 'Euchlora'	3,5	34
36.	lipa krymska <i>Tilia</i> 'Euchlora'	10,5	211
37.	lipa krymska <i>Tilia</i> 'Euchlora'	8,5	200
38.	lipa krymska <i>Tilia</i> 'Euchlora'	7	135
39.	lipa krymska <i>Tilia</i> 'Euchlora'	9,5	190
40.	lipa drobnolistna <i>Tilia cordata</i>	3,5	26
41.	lipa krymska <i>Tilia</i> 'Euchlora'	7,5	144
42.	lipa krymska <i>Tilia</i> 'Euchlora'	11,5	215
43.	lipa <i>Tilia</i> sp.	pniak	
44.	lipa krymska <i>Tilia</i> 'Euchlora'	7,5	145
45.	lipa krymska <i>Tilia</i> 'Euchlora'	12	175
46.	lipa krymska <i>Tilia</i> 'Euchlora'	12,5	203
47.	lipa krymska <i>Tilia</i> 'Euchlora'	10,5	180
48.	lipa krymska <i>Tilia</i> 'Euchlora'	12	215

49.	lipa krymska <i>Tilia</i> 'Euchlora'	11,5	192
50.	lipa krymska <i>Tilia</i> 'Euchlora'	8	140
51.	lipa krymska <i>Tilia</i> 'Euchlora'	11,5	190
52.	lipa <i>Tilia</i> sp.	pniak	
53.	lipa krymska <i>Tilia</i> 'Euchlora'	10,5	182
54.	lipa krymska <i>Tilia</i> 'Euchlora'	9,5	215
55.	lipa krymska <i>Tilia</i> 'Euchlora'	11	225
56.	lipa krymska <i>Tilia</i> 'Euchlora'	7,5	180
57.	lipa <i>Tilia</i> sp.	pniak	
58.	lipa krymska <i>Tilia</i> 'Euchlora'	7,5	158
59.	lipa krymska <i>Tilia</i> 'Euchlora'	9	216
60.	lipa szerokolistna <i>Tilia platyphyllos</i>	13	261
61.	lipa szerokolistna <i>Tilia platyphyllos</i>	10	238
62.	lipa drobnolistna <i>Tilia cordata</i>	18	240
63.	lipa holenderska <i>Tilia xeuropaea</i>	8	137
64.	lipa szerokolistna <i>Tilia platyphyllos</i>	9	220
65.	lipa <i>Tilia</i> sp.	pniak	
66.	lipa szerokolistna <i>Tilia platyphyllos</i>	6	130
67.	lipa krymska <i>Tilia</i> 'Euchlora'	6,5	134
68.	lipa <i>Tilia</i> sp.	pniak	
69.	lipa krymska <i>Tilia</i> 'Euchlora'	10,5	184
70.	lipa krymska <i>Tilia</i> 'Euchlora'	10,5	175
71.	lipa krymska <i>Tilia</i> 'Euchlora'	11	197
72.	lipa krymska <i>Tilia</i> 'Euchlora'	12,5	180

		73.	lipa <i>Tilia</i> sp.	pniak	
		74.	lipa <i>Tilia</i> sp.	pniak	
		75.	lipa krymska <i>Tilia</i> 'Euchlora'	10	187
		76.	lipa <i>Tilia</i> sp.	pniak	
		77.	lipa krymska <i>Tilia</i> 'Euchlora'	10	172
		78.	lipa krymska <i>Tilia</i> 'Euchlora'	10	185
		79.	lipa drobnolistna <i>Tilia cordata</i>	9,5	289
		80.	lipa <i>Tilia</i> sp.	pniak	
		81.	lipa krymska <i>Tilia</i> 'Euchlora'	9,5	288
		82.	lipa <i>Tilia</i> sp.	pniak	
		83.	lipa <i>Tilia</i> sp.	pniak	
		84.	lipa krymska <i>Tilia</i> 'Euchlora'	11,5	
		85.	lipa szerokolistna <i>Tilia platyphyllos</i>	15	262

Załącznik Nr 2 do uchwały Nr XXXV/866/2016
Rady Miasta Stołecznego Warszawy
z dnia 22 września 2016 r.

L.p.	Obiekt poddany ochronie	Współrzędne geodezyjne zgodnie z GSO 2000, strefa 7	Współrzędne geograficzne zgodnie z SIP (dokładność do 5 m)	
1.	głaz narzutowy	7493258,35805; 5787883,4608	20°59'32,912"E; 52°11'21,73"N	
2.	głaz narzutowy	7493233,33899; 5787884,03991	20°59'57,711"E; 52°11'23,647"N	
3.	głaz narzutowy	7493181,38931; 5787869,95761	21°1'52,078"E; 52°10'23,121"N	
4.	głaz narzutowy	7493173,95704; 5787693,15638	20°59'57,608"E; 52°11'23,707"N	
5.	grupa drzew	1.	7496294,32325; 5791805,27467	20°58'56,295"E; 52°11'40,948"N
		2.	7496347,67385; 5791792,94261	20°55'34,596"E; 52°12'49,15"N
		3.	7496351,58969; 5791786,49442	20°55'35,377"E; 52°12'49,24"N
		4.	7496331,87253; 5791771,93815	20°55'36,531"E; 52°12'49,365"N
		5.	7496315,28118; 5791787,6792	20°52'24,918"E; 52°12'52,278"N
		6.	7496331,65863; 5791784,9514	20°52'25,236"E; 52°12'53,903"N
		7.	7496315,90663; 5791792,35077	20°52'25,265"E; 52°12'54,243"N
		8.	7496306,98771; 5791800,41409	20°57'17,425"E; 52°17'27,882"N
		9.	7496338,36546; 5791778,93491	20°57'15,033"E; 52°17'20,146"N
		10.	7496327,50749; 5791802,02774	20°57'15,633"E; 52°17'17,116"N
		11.	7496310,51604; 5791784,65663	20°57'19,604"E; 52°17'11,281"N
		12.	7496276,89029; 5791782,10146	20°57'22,939"E; 52°17'11,003"N
6.	grupa drzew	1.	7496520,46472; 5791904,65058	20°58'56,375"E; 52°11'41,201"N
		2.	7496521,57342; 5791919,81275	20°52'25,408"E; 52°12'54,888"N
7.	drzewo	7493078,85264;	20°58'57,686"E;	

			5792520,99182	52°11'41,851"N
8.	drzewo		7493065,77931; 5787272,00243	20°58'59,365"E; 52°20'6,767"N
9.	drzewo		7493083,36327; 5792435,89289	20°55'59,748"E; 52°21'32,357"N
10.	drzewo		7493085,33743; 5792393,04788	20°55'59,422"E; 52°21'32,569"N
11.	aleja drzew	1.	7491319,276; 5786417,460	20°52'22,778"E; 52°12'40,702"N
		2.	7491312,668 ; 5786419,500	20°52'22,432"E; 52°12'40,768"N
		3.	7491320,908; 5786437,774	20°52'22,862"E; 52°12'41,359"N
		4.	7491314,626; 5786438,427	20°52'22,531"E; 52°12'41,382"N
		5.	7491322,539; 5786446,992	20°52'22,947"E; 52°12'41,658"N
		6.	7491323,681; 5786456,619	20°52'23,007"E; 52°12'41,969"N
		7.	7491318,216; 5786457,761	20°52'22,719"E; 52°12'42,006"N
		8.	7491324,905; 5786466,653	20°52'23,072"E; 52°12'42,294"N
		9.	7491318,705; 5786467,795	20°52'22,744"E; 52°12'42,331"N
		10.	7491326,210; 5786476,606	20°52'23,138"E; 52°12'42,616"N
		11.	7491319,847; 5786476,606	20°52'22,803"E; 52°12'42,616"N
		12.	7491326,945; 5786486,314	20°52'23,176"E; 52°12'42,932"N
		13.	7491321,152; 5786487,048	20°52'22,871"E; 52°12'42,954"N
		14.	7491322,295; 5786496,838	20°52'22,932"E; 52°12'43,272"N
		15.	7491329,474; 5786506,383	20°52'23,307"E; 52°12'43,582"N
		16.	7491323,029; 5786506,954	20°52'22,968"E; 52°12'43,598"N
		17.	7491324,660; 5786516,743	20°52'23,053"E; 52°12'43,915"N
		18.	7491331,758; 5786526,615	20°52'23,426"E; 52°12'44,234"N
		19.	7491325,395; 5786526,941	20°52'23,092"E; 52°12'44,245"N
		20.	7491332,818; 5786536,241	20°52'23,481"E; 52°12'44,546"N
		21.	7491326,945;	20°52'23,171"E;

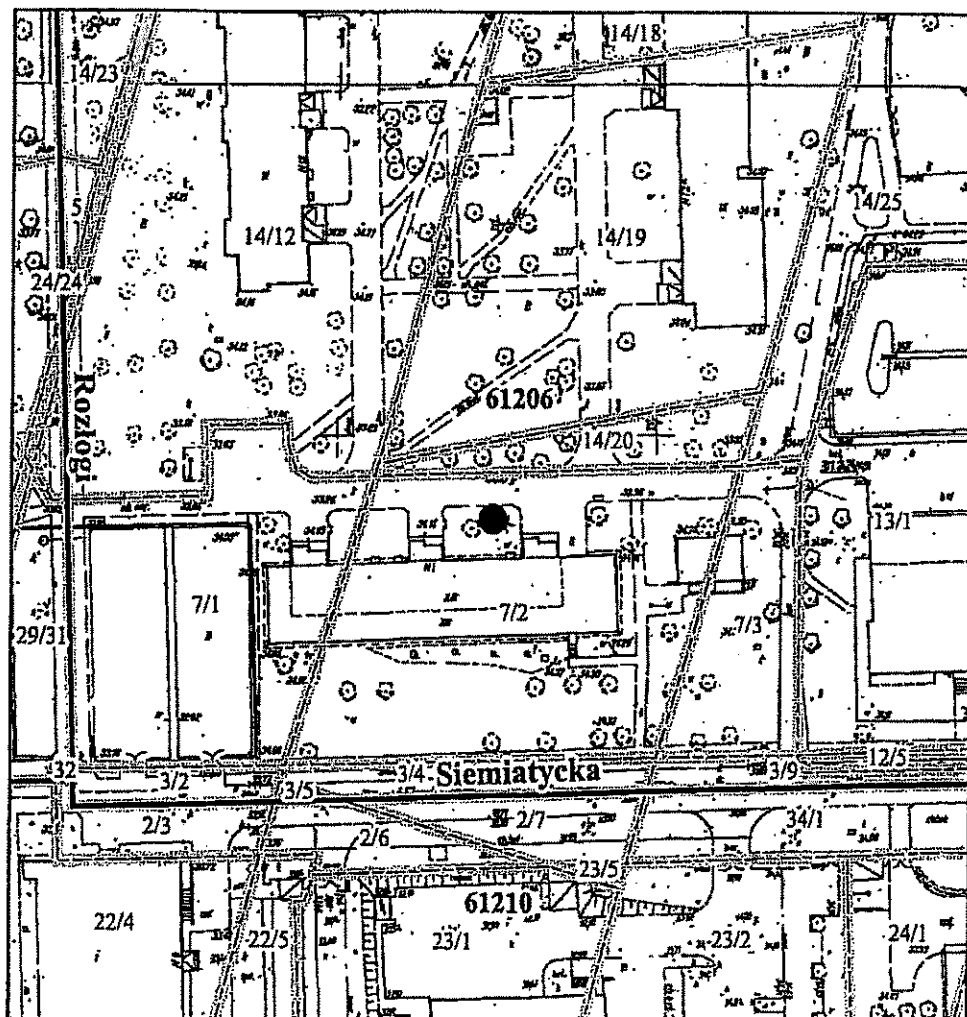
		5786537,138	52°12'44,575"N
22.		7491333,634; 5786546,357	20°52'23,523"E; 52°12'44,873"N
23.		7491327,842; 5786546,765	20°52'23,218"E; 52°12'44,886"N
24.		7491335,347; 5786556,473	20°52'23,612"E; 52°12'45,201"N
25.		7491329,474; 5786556,799	20°52'23,303"E; 52°12'45,211"N
26.		7491329,963; 5786566,833	20°52'23,327"E; 52°12'45,536"N
27.		7491337,387; 5786576,378	20°52'23,718"E; 52°12'45,845"N
28.		7491330,942; 5786577,194	20°52'23,378"E; 52°12'45,871"N
29.		7491332,492; 5786586,902	20°52'23,459"E; 52°12'46,185"N
30.		7491339,753; 5786596,365	20°52'23,842"E; 52°12'46,492"N
31.		7491340,650; 5786606,318	20°52'23,887"E; 52°12'46,814"N
32.		7491335,021; 5786607,134	20°52'23,592"E; 52°12'46,842"N
33.		7491336,163; 5786616,597	20°52'23,649"E; 52°12'47,146"N
34.		7491338,039; 5786636,258	20°52'23,746"E; 52°12'47,782"N
35.		7491345,708; 5786645,803	20°52'24,149"E; 52°12'48,092"N
36.		7491339,182; 5786646,374	20°52'23,806"E; 52°12'48,112"N
37.		7491346,034; 5786656,000	20°52'24,166"E; 52°12'48,422"N
38.		7491340,487; 5786656,408	20°52'23,873"E; 52°12'48,435"N
39.		7491347,340; 5786665,219	20°52'24,234"E; 52°12'48,722"N
40.		7491341,711; 5786666,606	20°52'23,937"E; 52°12'48,765"N
41.		7491348,808; 5786676,069	20°52'24,312"E; 52°12'49,071"N
42.		7491342,934; 5786676,314	20°52'24,001"E; 52°12'49,079"N
43.		7491350,684; 5786687,327	20°52'24,408"E; 52°12'49,435"N
44.		7491343,505; 5786686,185	20°52'24,032"E; 52°12'49,398"N
45.		7491351,174;	20°52'24,433"E;

		5786695,811	52°12'49,712"N
46.		7491345,382; 5786696,464	20°52'24,128"E; 52°12'49,731"N
47.		7491351,990; 5786705,520	20°52'24,475"E; 52°12'50,024"N
48.		7491346,116; 5786706,254	20°52'24,165"E; 52°12'50,048"N
49.		7491347,095; 5786715,799	20°52'24,216"E; 52°12'50,357"N
50.		7491354,356; 5786725,099	20°52'24,598"E; 52°12'50,658"N
51.		7491348,400; 5786725,670	20°52'24,284"E; 52°12'50,676"N
52.		7491355,906; 5786737,417	20°52'24,678"E; 52°12'51,056"N
53.		7491349,461; 5786735,867	20°52'24,339"E; 52°12'51,006"N
54.		7491350,44; 5786746,228	20°52'24,389"E; 52°12'51,341"N
55.		7491351,745; 5786756,099	20°52'24,457"E; 52°12'51,661"N
56.		7491359,250; 5786765,155	20°52'24,852"E; 52°12'51,954"N
57.		7491360,474; 5786775,352	20°52'24,915"E; 52°12'52,284"N
58.		7491354,111; 5786776,413	20°52'24,582"E; 52°12'52,318"N
59.		7491355,253; 5786786,121	20°52'24,639"E; 52°12'52,632"N
60.		7491366,593; 5786825,361	20°52'25,233"E; 52°12'53,903"N
61.		7491360,148; 5786825,768	20°52'24,893"E; 52°12'53,915"N
62.		7491367,164; 5786836,129	20°52'25,262"E; 52°12'54,251"N
63.		7491360,882; 5786836,292	20°52'24,931"E; 52°12'54,256"N
64.		7491362,514; 5786847,306	20°52'25,016"E; 52°12'54,612"N
65.		7491368,061; 5786846,816	20°52'25,308"E; 52°12'54,597"N
66.		7491369,856; 5786856,035	20°52'25,402"E; 52°12'54,895"N
67.		7491363,411; 5786857,422	20°52'25,062"E; 52°12'54,942"N
68.		7491371,161; 5786866,722	20°52'25,472"E; 52°12'55,241"N
69.		7491364,961;	20°52'25,143"E;

		5786867,374	52°12'55,262"N
	70.	7491371,977; 5786877,001	20°52'25,512"E; 52°12'55,574"N
	71.	7491366,103; 5786876,838	20°52'25,203"E; 52°12'55,568"N
	72.	7491374,587; 5786896,417	20°52'25,648"E; 52°12'56,202"N
	73.	7491368,550; 5786897,069	20°52'25,332"E; 52°12'56,223"N
	74.	7491375,485; 5786906,043	20°52'25,694"E; 52°12'56,514"N
	75.	7491369,693; 5786906,859	20°52'25,389"E; 52°12'56,542"N
	76.	7491376,464; 5786915,262	20°52'25,745"E; 52°12'56,812"N
	77.	7491370,508; 5786917,057	20°52'25,431"E; 52°12'56,872"N
	78.	7491377,769; 5786926,112	20°52'25,812"E; 52°12'57,163"N
	79.	7491371,895; 5786927,091	20°52'25,503"E; 52°12'57,194"N
	80.	7491378,830; 5786935,983	20°52'25,867"E; 52°12'57,483"N
	81.	7491372,466; 5786936,962	20°52'25,532"E; 52°12'57,514"N
	82.	7491380,298; 5786945,854	20°52'25,944"E; 52°12'57,802"N
	83.	7491374,424; 5786946,588	20°52'25,634"E; 52°12'57,825"N
	84.	7491381,440; 5786955,644	20°52'26,003"E; 52°12'58,119"N
	85.	7491375,322; 5786956,868	20°52'25,681"E; 52°12'58,158"N

Załącznik nr 3
do uchwały nr XXXV/866/2016
Rady Miasta Stołecznego Warszawy
z dnia 22 września 2016 r.

**Położenie pomnika przyrody
ul. Siemiatycka 1,
Dzielnica Bemowo**

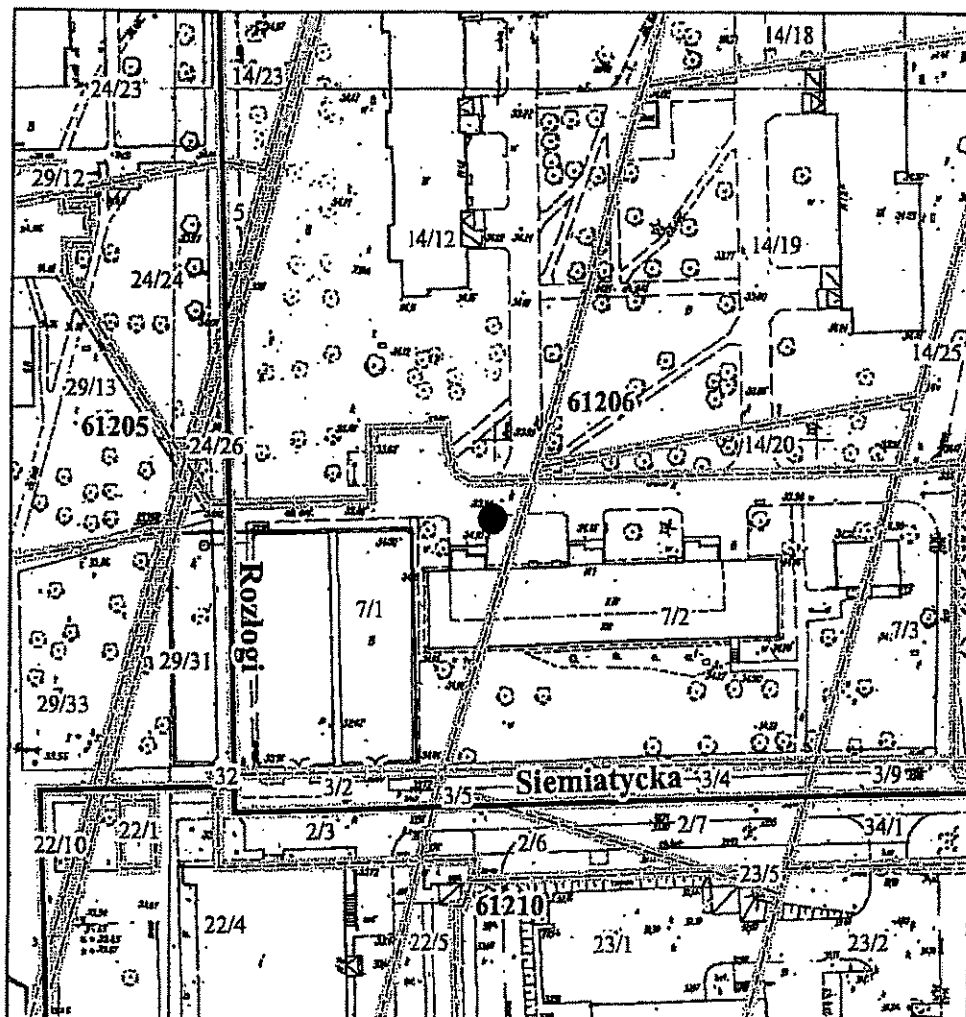


1:1000

● glaz narzutowy — pomnik przyrody

Załącznik nr 4
do uchwały nr XXXV/866/2016
Rady Miasta Stołecznego Warszawy
z dnia 22 września 2016 r.

**Położenie pomnika przyrody
ul. Siemiatycka 1,
Dzielnica Bemowo**

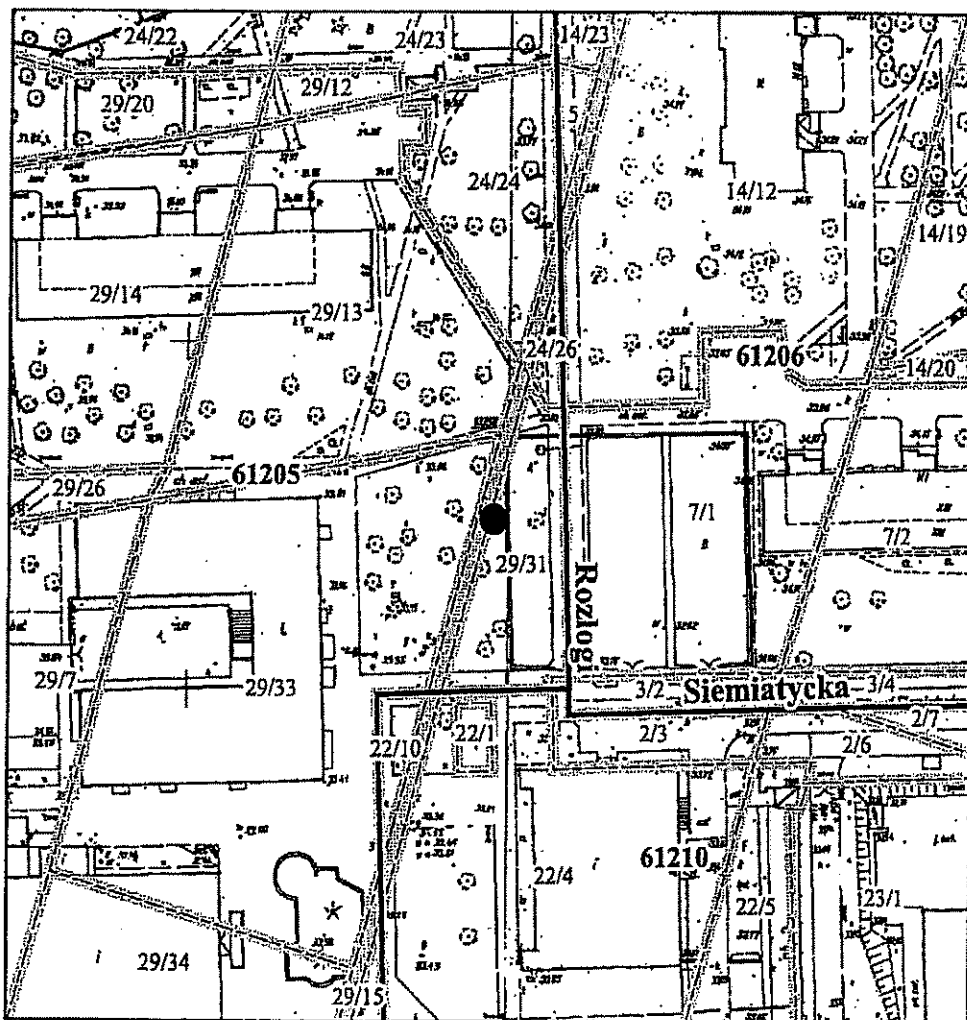


1:1000

● glaz narzutowy — pomnik przyrody

Załącznik nr 5
do uchwały nr XXXV/866/2016
Rady Miasta Stołecznego Warszawy
z dnia 22 września 2016 r.

**Położenie pomnika przyrody
ul. Siemiatycka 1,
Dzielnica Bemowo**

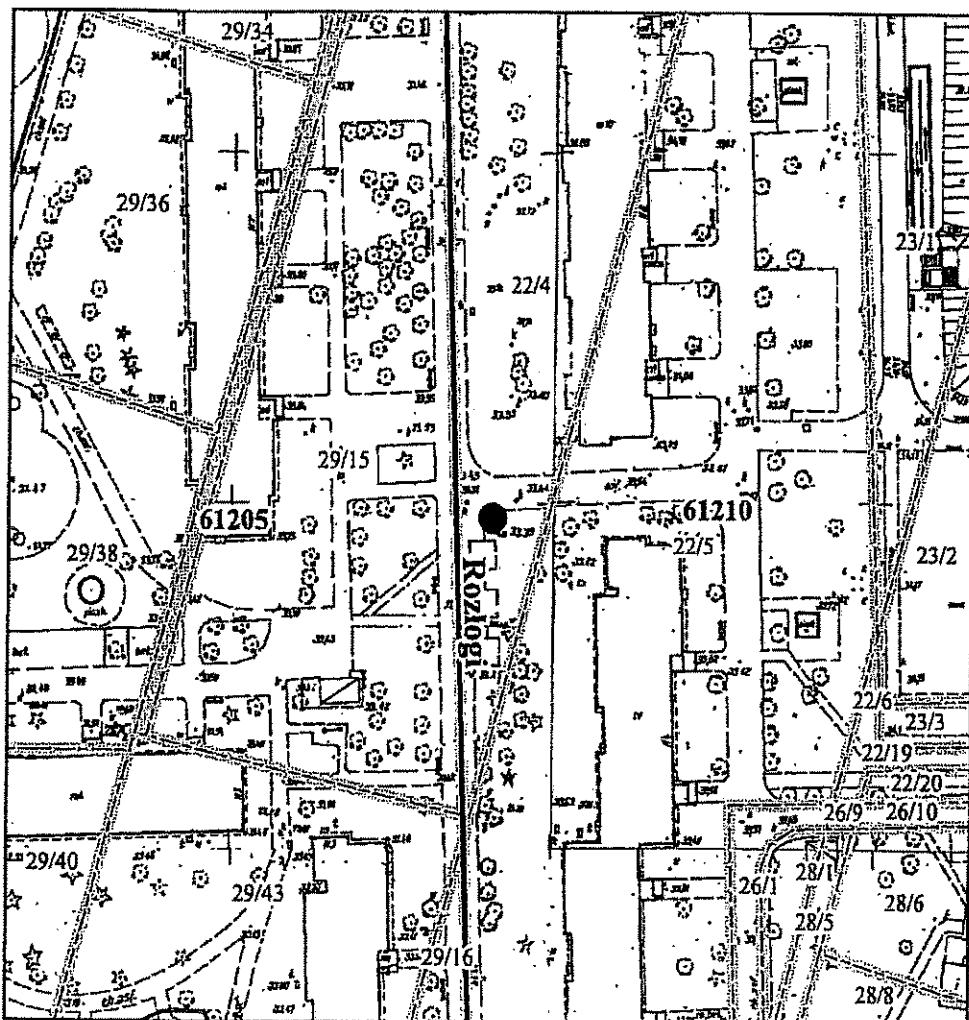


1:1000

● glaz narzutowy — pomnik przyrody

Załącznik nr 6
do uchwały nr XXXV/866/2016
Rady Miasta Stołecznego Warszawy
z dnia 22 września 2016 r.

**Położenie pomnika przyrody
ul. Rozłogi 4,
Dzielnica Bemowo**

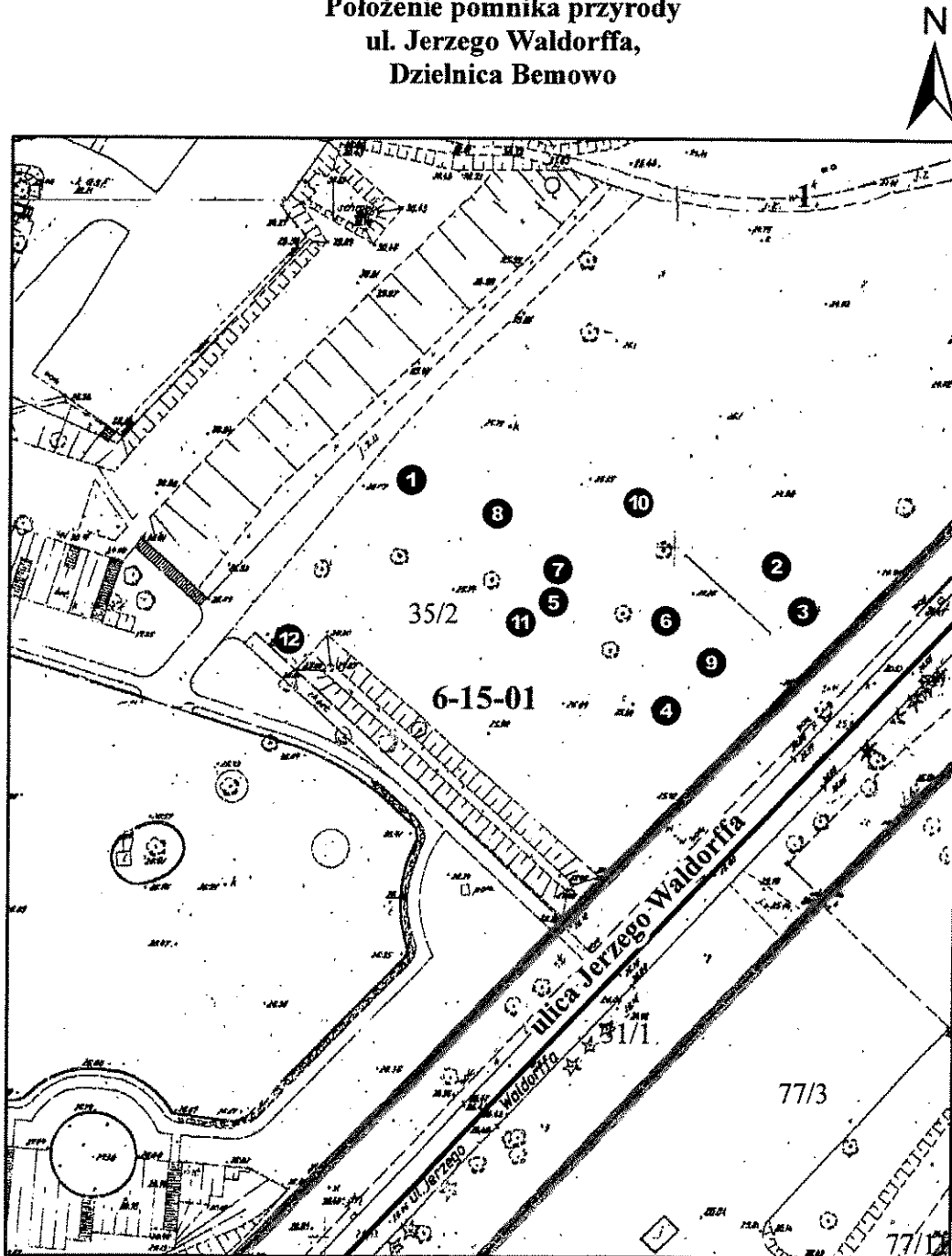


1:1000

● glaz narzutowy — pomnik przyrody

Załącznik nr 7
do uchwały nr XXXV/866/2016
Rady Miasta Stołecznego Warszawy
z dnia 22 września 2016 r.

**Położenie pomnika przyrody
ul. Jerzego Waldorffa,
Dzielnica Bemowo**

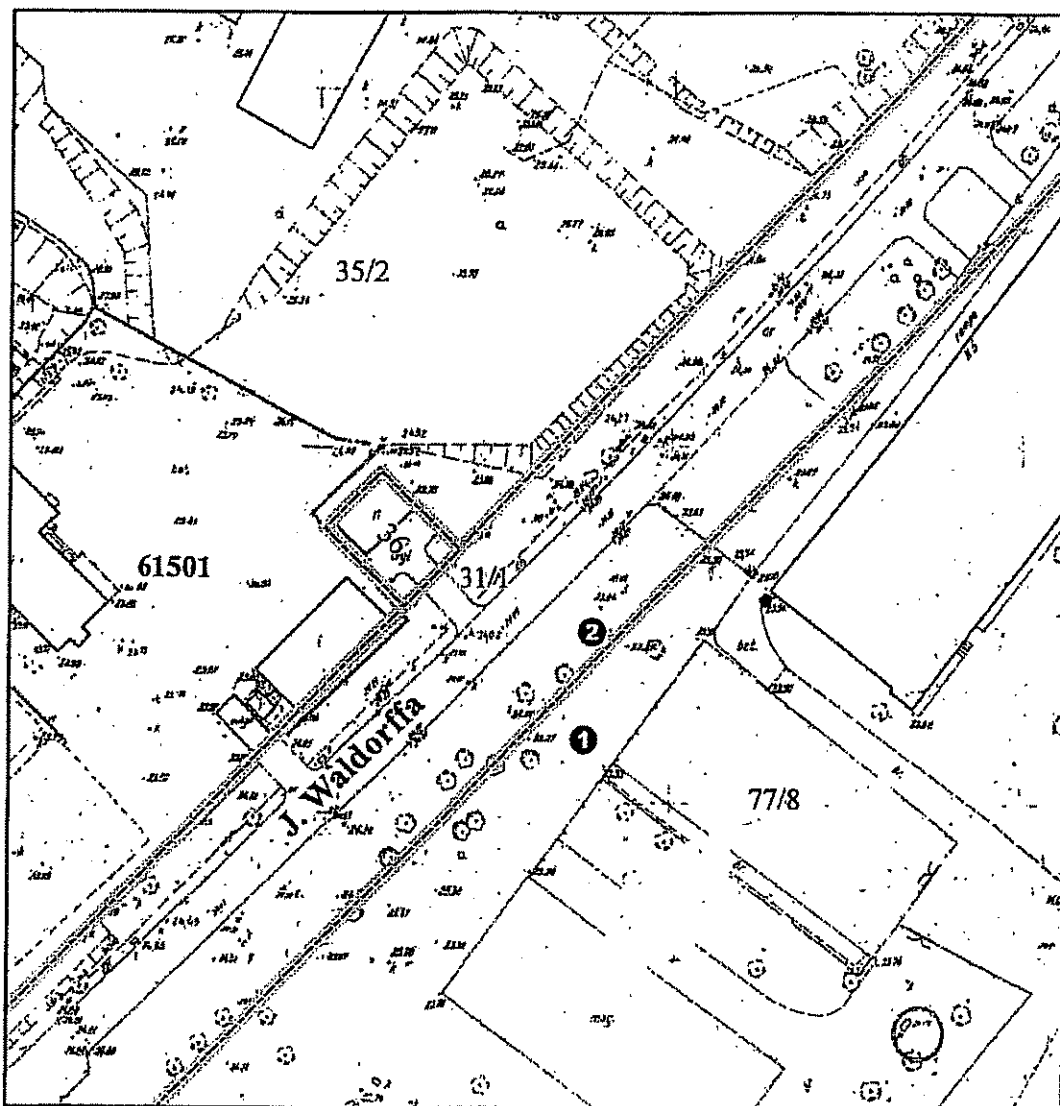


Pomnik przyrody - grupa drzew (12 szt.)

1:1 000

Załącznik nr 8
do uchwały nr XXXV/866/2016
Rady Miasta Stołecznego Warszawy
z dnia 22 września 2016 r.

**Położenie pomnika przyrody
w pobliżu ul. Jerzego Waldorffa
Dzielnica Bemowo**

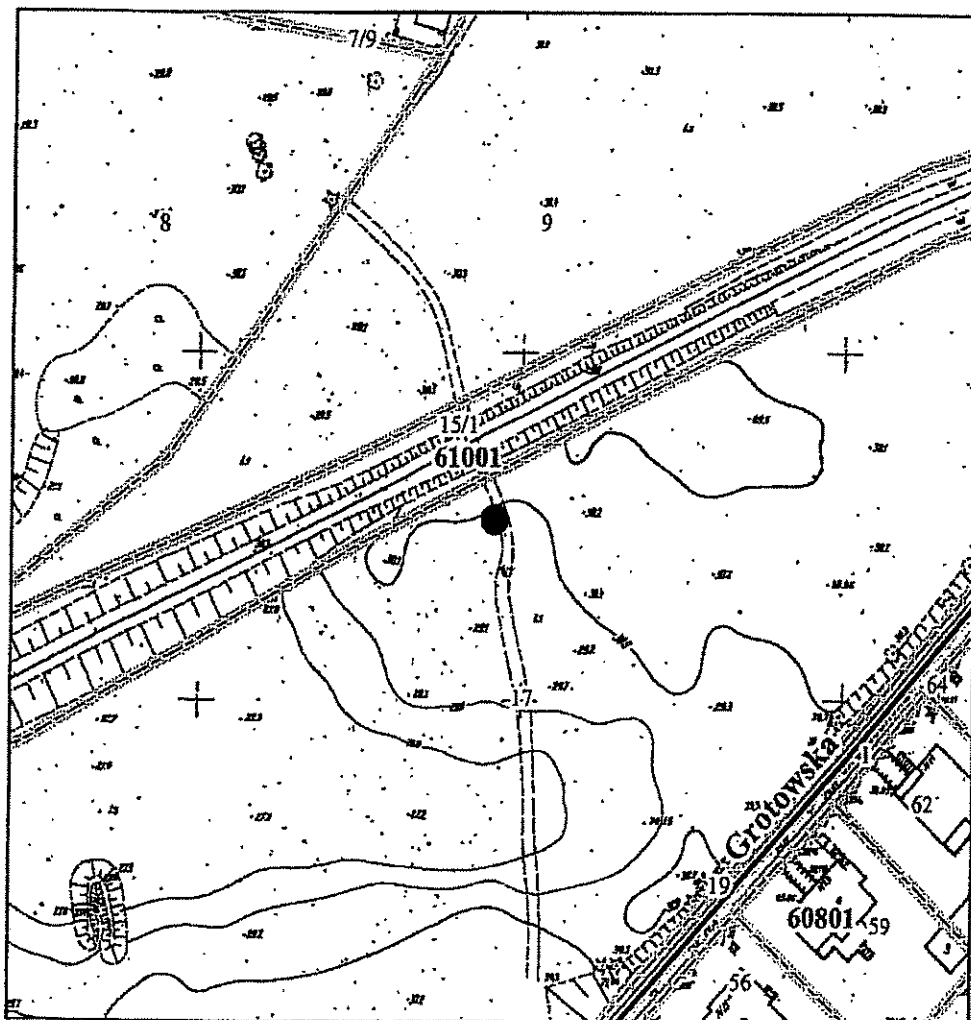


1:1 000

Pomnik przyrody - grupa drzew (2 szt.)

Załącznik nr 9
do uchwały nr XXXV/866/2016
Rady Miasta Stołecznego Warszawy
z dnia 22 września 2016 r.

**Położenie pomnika przyrody
w pobliżu ul. Grotowskiej,
Dzielnica Bemowo**

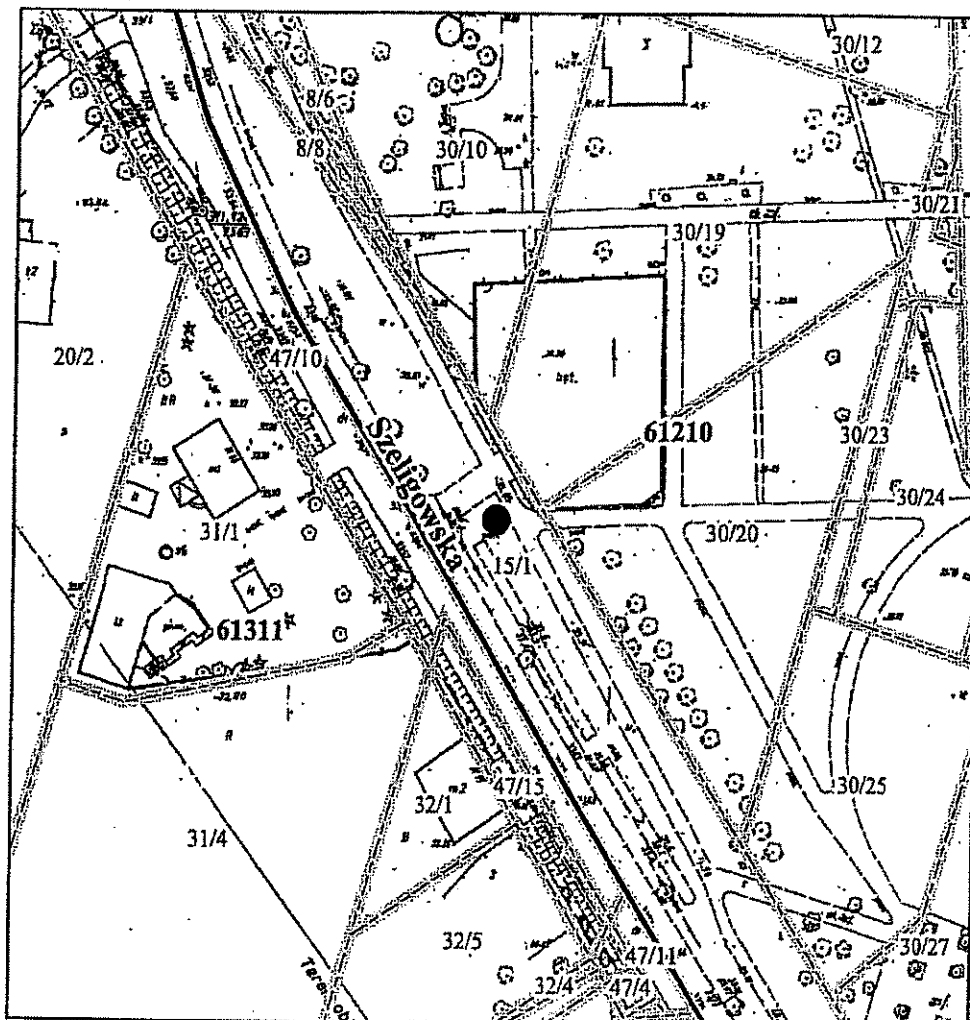


1:1000

● sosna pospolita — pomnik przyrody

Załącznik nr 10
do uchwały nr XXXV/866/2016
Rady Miasta Stołecznego Warszawy
z dnia 22 września 2016 r.

**Położenie pomnika przyrody
ul. Szeligowska,
Dzielnica Bemowo**

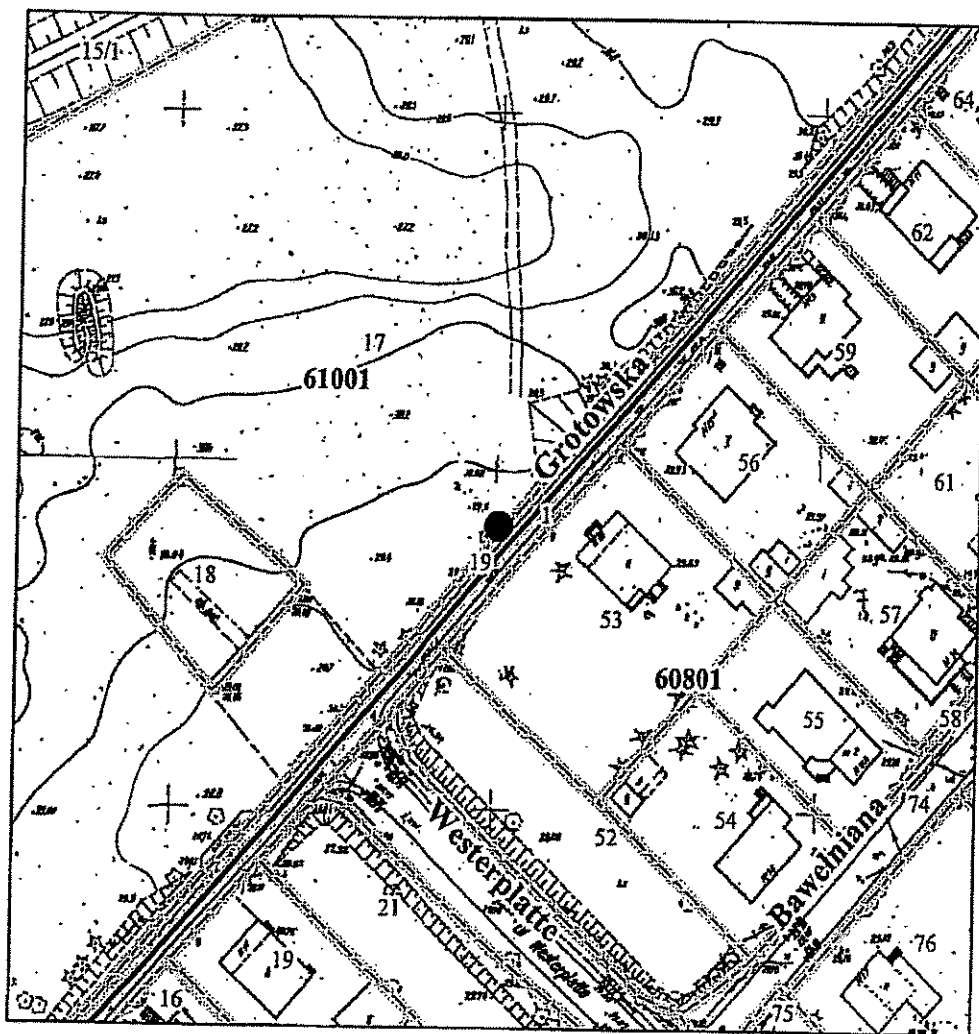


1:1000

● kasztanowiec biały — pomnik przyrody

Załącznik nr 11
do uchwały nr XXXV/866/2016
Rady Miasta Stołecznego Warszawy
z dnia 22 września 2016 r.

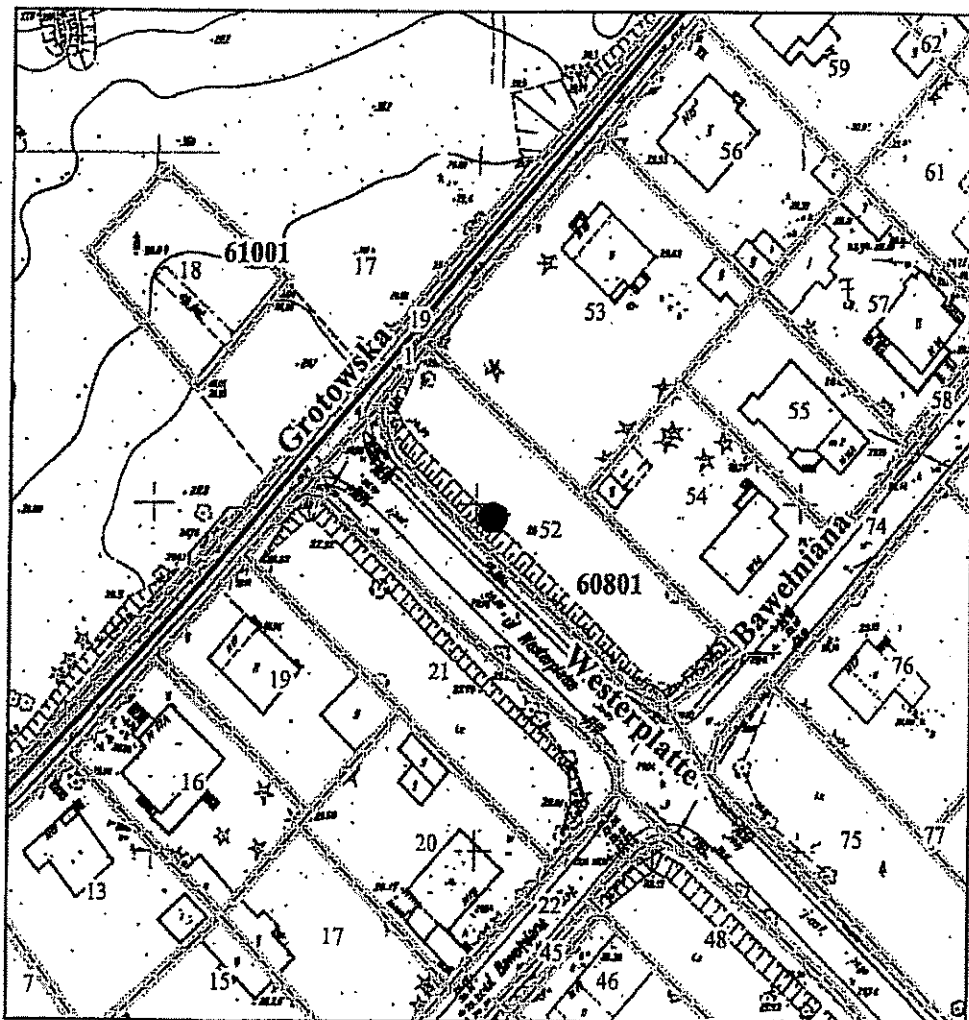
**Położenie pomnika przyrody
ul. Grotowska,
Dzielnica Bemowo**



● dąb szypułkowy — pomnik przyrody

Załącznik nr 12
do uchwały nr XXXV/866/2016
Rady Miasta Stołecznego Warszawy
z dnia 22 września 2016 r.

**Położenie pomnika przyrody
ul. Westerplatte,
Dzielnica Bemowo**

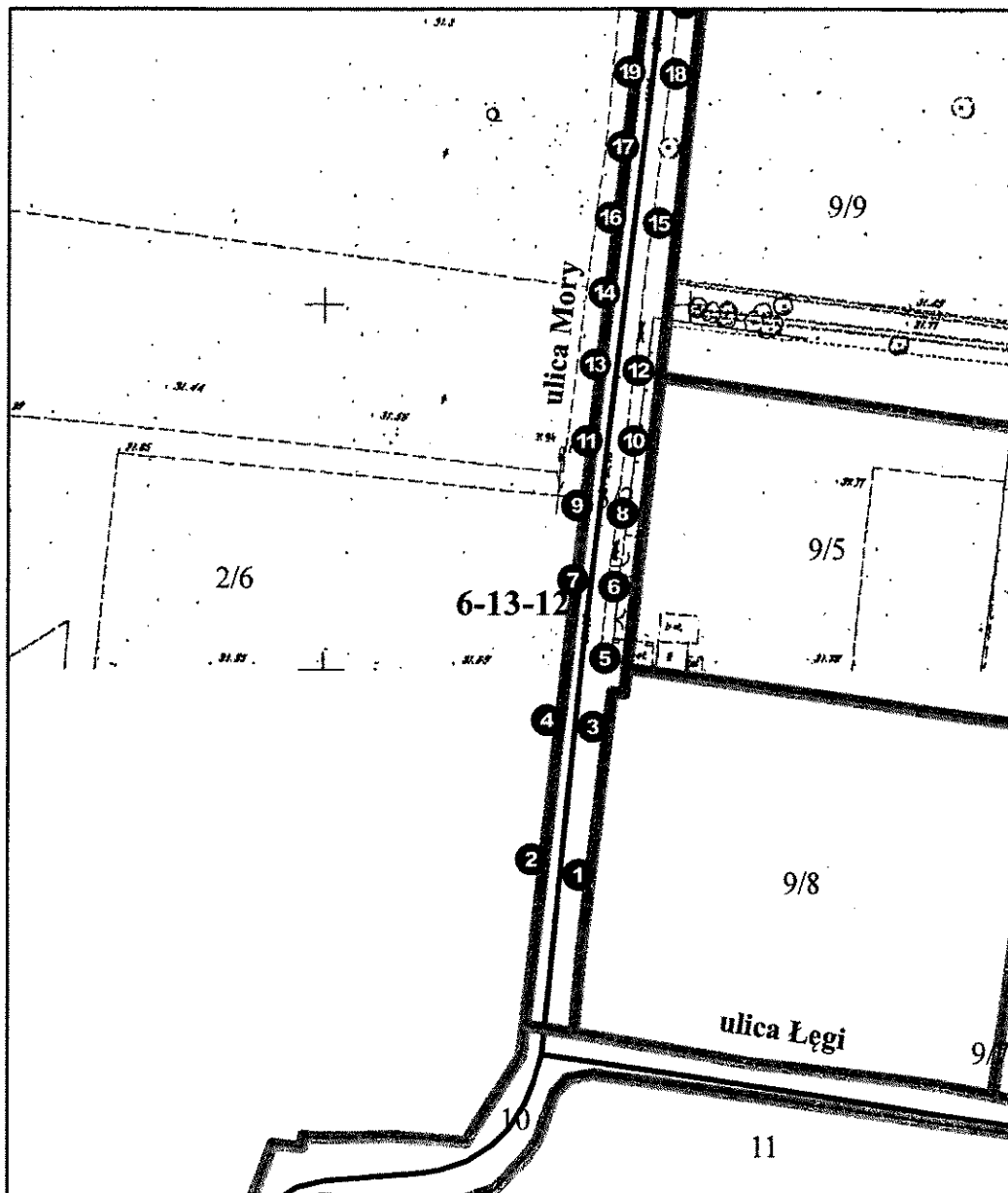


1:1000

● dąb szypułkowy — pomnik przyrody

Załącznik nr 13a
do uchwały nr XXXV/866/2016
Rady Miasta Stołecznego Warszawy
z dnia 22 września 2016 r.

**Położenie pomnika przyrody
ul. Mory,
Dzielnica Bemowo**

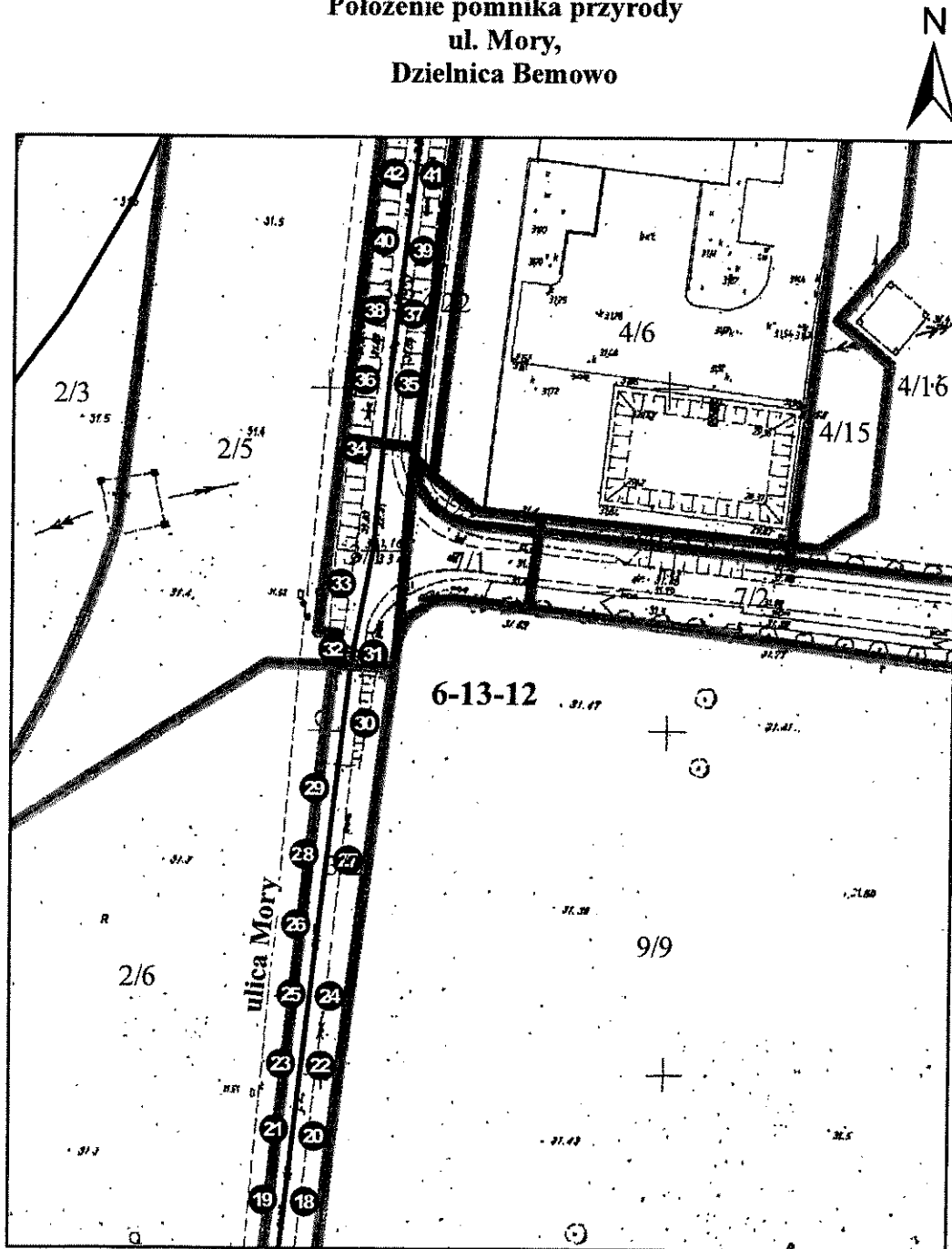


Pomnik przyrody - aleja drzew (85 szt.)

1:1 000

Załącznik nr 13b
do uchwały nr XXXV/866/2016
Rady Miasta Stołecznego Warszawy
z dnia 22 września 2016 r.

**Położenie pomnika przyrody
ul. Mory,
Dzielnica Bemowo**

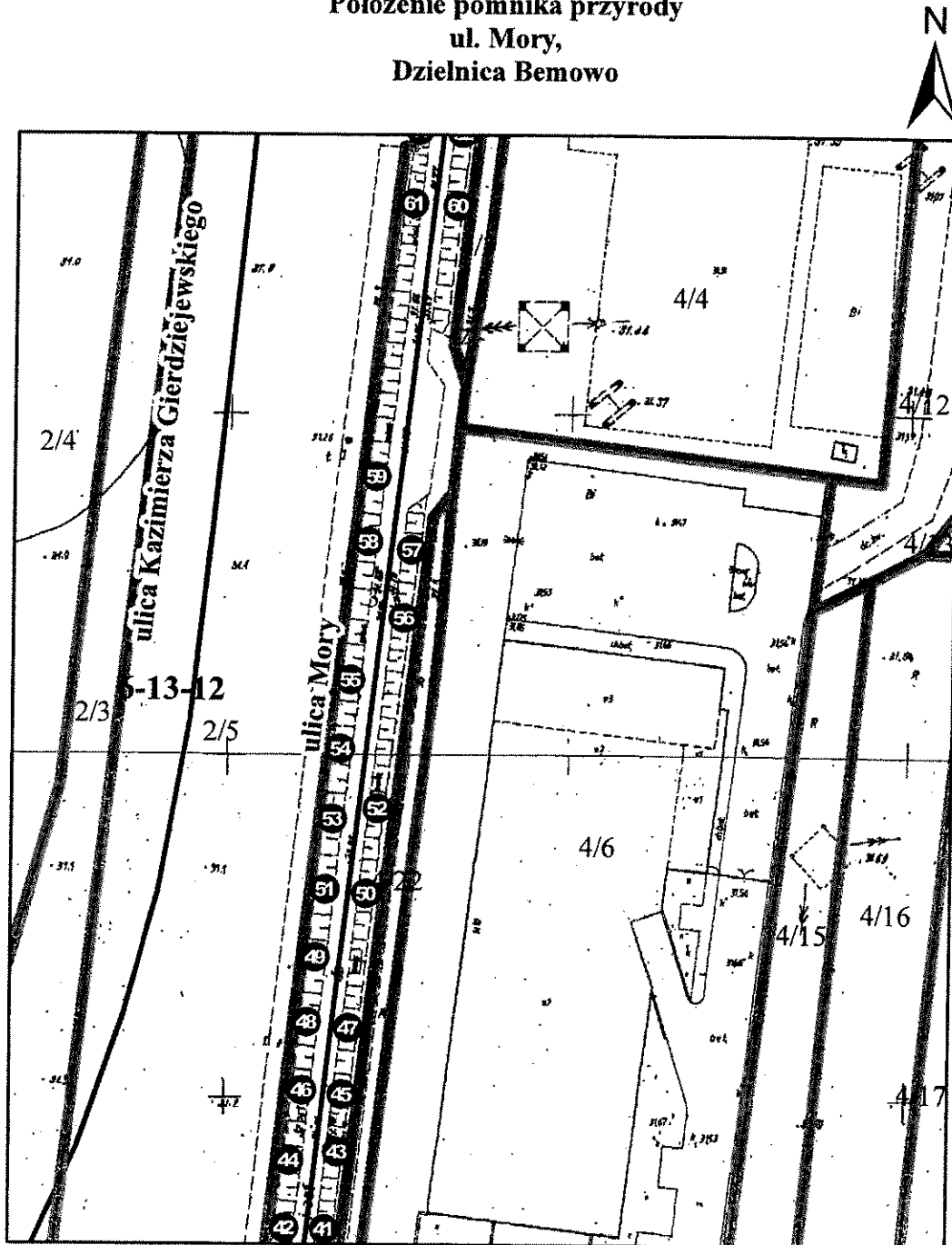


Pomnik przyrody - aleja drzew (85 szt.)

1:1 000

Załącznik nr 13c
do uchwały nr XXXV/866/2016
Rady Miasta Stołecznego Warszawy
z dnia 22 września 2016 r.

**Położenie pomnika przyrody
ul. Mory,
Dzielnica Bemowo**

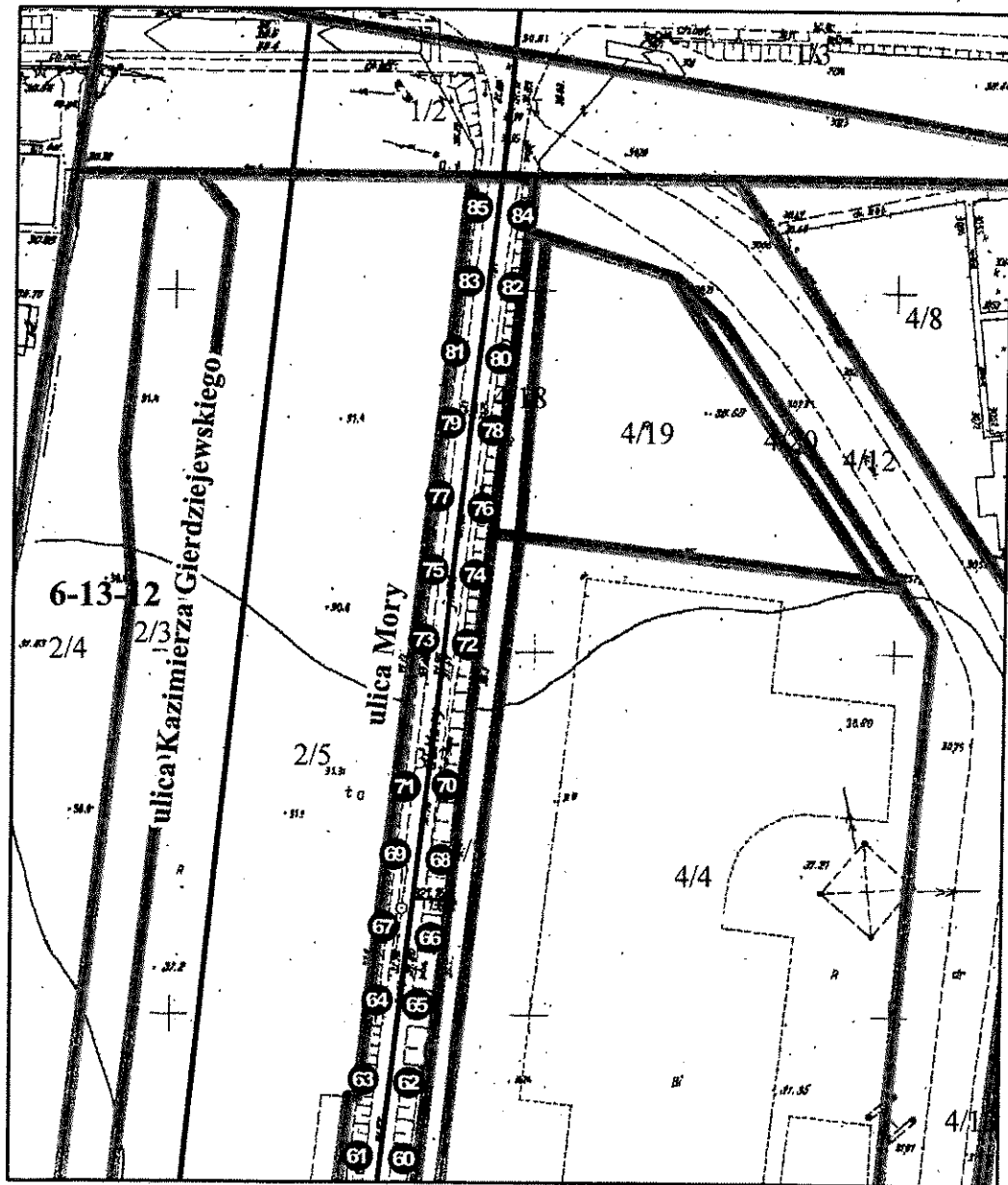


Pomnik przyrody - aleja drzew (85 szt.)

1:1 000

Załącznik nr 13d
do uchwały nr XXXV/866/2016
Rady Miasta Stołecznego Warszawy
z dnia 22 września 2016 r.

**Położenie pomnika przyrody
ul. Mory,
Dzielnica Bemowo**



Pomnik przyrody - aleja drzew (85 szt.)

1:1 000