



DZIENNIK URZĘDOWY

WOJEWÓDZTWA MAZOWIECKIEGO

Warszawa, dnia 6 października 2016 r.

Poz. 8587

UCHWAŁA NR XXXV/867/2016 RADY MIASTA STOLECZNEGO WARSZAWY

z dnia 22 września 2016 r.

w sprawie niektórych pomników przyrody położonych na terenie Dzielnicy Mokotów m.st. Warszawy

Na podstawie art. 44 ust. 1 i 2 ustawy z dnia 16 kwietnia 2004 r. o ochronie przyrody (Dz. U. z 2015 r. poz. 1651 i 1936 oraz z 2016 r. poz. 422) w związku z art. 35 ust. 1 ustawy z dnia 23 stycznia 2009 r. o zmianie niektórych ustaw w związku ze zmianami w organizacji i podziale zadań administracji publicznej w województwie (Dz. U. poz. 753 i 826 oraz z 2011 r. poz. 1707) oraz rozporządzeniem Nr 24 Wojewody Mazowieckiego z dnia 31 lipca 2009 r. w sprawie ustanowienia pomników przyrody położonych na terenie powiatu warszawskiego (Dz. Urz. Woj. Maz. poz. 3639) uchwala się, co następuje:

§ 1. 1. Pomniki przyrody położone na terenie Dzielnicy Mokotów m.st. Warszawy stanowią okazałych rozmiarów drzewa, grupy drzew, aleja drzew oraz głązy narzutowe.

2. Nazwy, wymiary i położenie pomników przyrody, o których mowa w ust. 1, określa załącznik nr 1 do uchwały.

3. Współrzędne geograficzne i geodezyjne pomników przyrody, o których mowa w ust. 1, określa załącznik nr 2 do uchwały.

4. Mapy przedstawiające położenie pomników przyrody, o których mowa w ust. 1, stanowią załączniki nr 3–65c do uchwały.

§ 2. Nadzór nad pomnikami przyrody sprawuje Prezydent m.st. Warszawy.

§ 3. Szczególnym celem ochrony pomników przyrody, o których mowa w § 1 ust. 1, jest zachowanie wartości przyrodniczych, krajobrazowych, naukowych, historycznych i kulturowych.

§ 4. 1. W stosunku do pomników przyrody, o których mowa w § 1 ust. 1, w ramach czynnej ochrony, ustala się:

- 1) obowiązek stałego monitorowania i utrzymywania stanu właściwego, wykonywania zabiegów pielęgnacyjnych i zabezpieczających oraz realizacji celów ochrony;
- 2) obowiązek zachowania ciągłości układów alejowych poprzez wykonywanie nasadzeń zastępczych i uzupełniających;
- 3) obowiązek stałego monitorowania oznakowania i uzupełnianie jego braków;
- 4) ochronę drzew w obszarze obejmującym zasięg korony i systemu korzeniowego nie mniejszym niż w promieniu 15 metrów od zewnętrznej krawędzi pnia drzewa.

2. Zadania, o których mowa w ust. 1, należą do obowiązków sprawującego nadzór nad pomnikami przyrody.

§ 5. W stosunku do pomników przyrody, o których mowa w § 1 ust. 1, wprowadza się następujące zakazy:

- 1) niszczenia, uszkodzenia lub przekształcania obiektu lub obszaru;
- 2) wykonywania prac ziemnych trwale zniekształcających rzeźbę terenu, z wyjątkiem prac związanych z zabezpieczeniem przeciwpowodziowym albo budową, odbudową, utrzymywaniem, remontem lub naprawą urządzeń wodnych;
- 3) uszkodzenia i zanieczyszczenia gleby;
- 4) dokonywania zmian stosunków wodnych, jeżeli zmiany te nie służą ochronie przyrody albo racjonalnej gospodarce rolnej, leśnej, wodnej lub rybackiej;
- 5) wylewania gnojowicy, z wyjątkiem nawożenia użytkowanych gruntów rolnych;
- 6) zmiany sposobu użytkowania ziemi;
- 7) umieszczania tablic reklamowych.

§ 6. Wykonanie uchwały powierza się Prezydentowi m.st. Warszawy.

§ 7. 1. Uchwała podlega ogłoszeniu w Dzienniku Urzędowym Województwa Mazowieckiego.

2. Uchwała wchodzi w życie po upływie 14 dni od dnia ogłoszenia.

Przewodnicząca Rady m.st. Warszawy:
Ewa Malinowska-Grupińska

Załącznik Nr 1 do uchwały Nr XXXV/867/2016
Rady Miasta Stołecznego Warszawy
z dnia 22 września 2016 r.

L.p.	Obiekt poddany ochronie	Nazwa pomnika przyrody	Wymiary		Położenie: ulica, nr obrębu geod., nr działki ew., nr załącznika określającego mapę przedstawiającą położenie pomnika przyrody
		nazwa gat. pol., nazwa gat. łac., nazwa własna lub rodzaj skały nazwa własna	wysokość (m)	średnica pnia (cm), mierzona na wys. 1,3 m lub obwód głazu (cm)	
1.	głaz narzutowy	granit skandynawski „Głaz Podchorążych”	2,90	850	ul. Rakowiecka 4 (Instytut Geologiczny), obręb 10103, dz. ew. nr 12, załącznik nr 3
2.	drzewo	dąb szypułkowy <i>Quercus robur</i>	27	414	ul. Puławska (Park Morskie Oko), obręb 10123, dz. ew. nr 90/1, załącznik nr 4
3.	drzewo	dąb szypułkowy <i>Quercus robur</i> „Dąb SGGW”	18	338	al. Niepodległości, obręb 10102, dz. ew. nr 6, załącznik nr 5
4.	drzewo	topola czarna <i>Populus nigra</i>	35	502	rezerwat przyrody „Jeziorko Czerniakowskie” (zachodni brzeg, ok. 120 m od bloku- ul. Bernardyńska 1a), obręb 10503, dz. ew. nr 8, załącznik nr 6
5.	drzewo	dąb szypułkowy <i>Quercus robur</i>	29	435	ul. Jana III Sobieskiego 103, obręb 10309, dz. ew. nr 37/8, załącznik nr 7
6.	drzewo	olsza czarna <i>Alnus glutinosa</i>	16	275	ul. Bobrowiecka (na wysokości ul. Bobrowieckiej 5) obręb 10312, dz. ew. nr 46, załącznik nr 8
7.	grupa drzew	1. lipa drobnolistna <i>Tilia cordata</i>	25	331	ul. Wojciecha Żywnego 21 a i w pobliżu al. Władysława Giżyckiego, obręb 10218, dz. ew. nr 5/5, załącznik nr 9
		2. wiąz pospolity <i>Ulmus minor</i>	25	289	
8.	drzewo	wiąz szypułkowy <i>Ulmus laevis</i>	26	362	ul. Koszykarska (przy końcu ulicy), obręb 10708, dz. ew. nr 26/1, załącznik nr 10

9.	grupa drzew	1.	leszczyna turecka <i>Corylus colurna</i>	22	dwupniowe 151/219	al. Niepodległości (zespół przyrodniczo- krajobrazowy „Park SGGW”), obręb 10102, dz. ew. nr 14/4, załącznik nr 11
		2.	buk pospolity odm. czerwonolistna <i>Fagus sylvatica</i> ‘Purpurea’	25	315	
10.	drzewo		perełkowiec japoński <i>Sophora japonica</i>	29	289	al. Niepodległości róg ul. Juliana Bruna, obręb 10102, dz. ew. nr 6, załącznik nr 12
11.	drzewo		brzoza brodawkowata <i>Betula pendula</i>	23	254	ul. Teofila Lenartowicza 1, obręb 10215, dz. ew. nr 54, załącznik nr 13
12.	głaz narzutowy		granit jasnoróżowy	1,00	550	ul. Puławska (Park Morskie Oko), obręb 10123, dz. ew. nr 66/5, załącznik nr 14
13.	głaz narzutowy		gnejs szary drobnoziarnisty z granatami	1,40	450	ul. Rakowiecka 4, obręb 10103, dz. ew. nr 12, załącznik nr 15
14.	głaz narzutowy		gnejs biotytowy z gniazdami czerwonego granitu	1,30	380	ul. Artura Maławskiego 1 (przy budynku od ul. Jana Maklakiewicza), obręb 10211, dz. ew. nr 118/8, załącznik nr 16
15.	głaz narzutowy		gnejs z enklawami amfibolitu i pegmatytu „Głaz Polski Walczącej”	1,00	500	ul. Puławska 99/101 (Skwer Olgi i Andrzeja Małkowskich), obręb 10209, dz. ew. nr 10/6, załącznik nr 17
16.	głaz narzutowy		granit biotytowy	1,00	650	ul. Wróbla (na wysokości budynku- ul. Wałbrzyska 3/5), obręb 10415, dz. ew. nr 5/6, załącznik nr 18
17.	głaz narzutowy		granit czerwony gruboziarnisty	0,75	520	ul. Wróbla (na wysokości budynku -ul. Wałbrzyska 3/5), obręb 10415, dz. ew. nr 5/6, załącznik nr 19
18.	głaz narzutowy		granit szary średnioziarnisty	1,30	610	ul. Wolfganga Amadeusza Mozarta 10, obręb 10415, dz. ew. nr 24/17, załącznik nr 20

19.	twór przyrody		jesion wyniosły <i>Fraxinus excelsior</i> oraz pnący się po jego pniu do wysokości ok. 11 m bluszcz pospolity <i>Hedera helix</i>	24	254	ul. Puławska 107A, obręb 10208, dz. ew. nr 16/2, załącznik nr 21
20.	grupa drzew	1.	dąb szypułkowy <i>Quercus robur</i>	27	325	ul. Rakowiecka 4 (Instytut Geologiczny, zieleniec od strony ul. Wiśniowej), obręb 10103, dz. ew. nr 12, załącznik nr 22
		2.	dąb szypułkowy <i>Quercus robur</i>	20	276	
21.	drzewo		buk pospolity <i>Fagus sylvatica</i>	21	335	ul. Adama Naruszewicza 7, obręb 10215, dz. ew. nr 68, załącznik nr 23
22.	głaz narzutowy		granit różowy gruboziarnisty z żyłą pegmatytową „Głaz Jana Czarnockiego”	1,65	450	ul. Rakowiecka 4 (Instytut Geologiczny), obręb 10103, dz. ew. nr 12, załącznik nr 24
23.	głaz narzutowy		laminowany gnejs biotytowy z żyłami skaleniowo- kwarcowymi	0,70	608	ul. Puławska (Park Królikarnia), obręb 10218, dz. ew. nr 12/1, załącznik nr 25
24.	drzewo		wiąz polny <i>Ulmus campestris</i>	36	504	ul. Belgijska 3, obręb 10122, dz. ew. nr 22, załącznik nr 26
25.	drzewo		grusza pospolita <i>Pyrus communis</i> „Grusza Walentego Ciechowskiego”	12	243	ul. Michała Bałuckiego róg ul. Raclawickiej, obręb 10126, dz. ew. nr 5/5, załącznik nr 27
26.	głaz narzutowy		granit szary średnio-krystaliczny	1,20	600	ul. Puławska (Park Morskie Oko), obręb 10123, dz. ew. nr 66/5, załącznik nr 28
27.	grupa drzew	1.	cis pospolity <i>Taxus baccata</i>	10	wielopniowe 125/124/85	ul. Pilicka 17, obręb 10214, dz. ew. nr 75, załącznik nr 29
		2.	cis pospolity <i>Taxus baccata</i>	10	dwupniowe 160/125	
28.	głaz narzutowy		gnejs migmatyczny	1,20	780	ul. Puławska 99/101 (Skwer Olgi i Andrzeja Małkowskich), obręb 10209, dz. ew. nr 10/6, załącznik nr 30
29.	głaz narzutowy		granitognejs	1,55	520	ul. Puławska 99/101 (Skwer Olgi i Andrzeja Małkowskich), obręb 10209, dz. ew. nr 10/6, załącznik nr 31

30.	głaz narzutowy	granit typu rapakiwi	1,30	720	ul. Puławska 99/101 (Skwer Olgi i Andrzeja Małkowskich), obręb 10209, dz. ew. nr 10/6, załącznik nr 32
31.	głaz narzutowy	gnejs kwarcowy jasnoszary z granatami o teksturze grubo i średnioziarnistej	1,20	550	ul. Puławska 99/101 (Skwer Olgi i Andrzeja Małkowskich), obręb 10209, dz. ew. nr 10/6, załącznik nr 33
32.	głaz narzutowy	granitoid jasnoszary o teksturze gruboziarnistej, miejscami o strukturze różnoziarnistej, bezładnej, porfirowej z dużym wyglądem lodowcowym	1,00	520	ul. Bełska 1/3 (obok budynku szkolnego Zespołu Szkół Ogrodniczych), obręb 10212, dz. ew. nr 30/2, załącznik nr 34
33.	głaz narzutowy	granitoid biotytowy szary o strukturze średnioziarnistej „Głaz im. Edmunda Jankowskiego”	2,00	430	ul. Bełska 1/3 (obok budynku szkolnego Zespołu Szkół Ogrodniczych), obręb 10212, dz. ew. nr 30/2, załącznik nr 35
34.	głaz narzutowy pęknięty na dwie części	granit ciemnoróżowy typu rapakiwi, odmiana pyterlit „Głaz Walczącego Mokotowa 1944”	pęknięty na dwie części		ul. Puławska (Park Dreszera), obręb 10126, dz. ew. nr 121, załącznik nr 36
			2,65 i 3,40	520 i 615	
35.	głaz narzutowy	granit biotytowy	1,65	836	ul. Puławska 99/101 (Skwer Olgi i Andrzeja Małkowskich), obręb 10209, dz. ew. nr 10/6, załącznik nr 37
36.	głaz narzutowy	granit typu rapakiwi o strukturze porfirowej	1,60	630	ul. Puławska 99/101 (Skwer Olgi i Andrzeja Małkowskich), obręb 10209, dz. ew. nr 10/6, załącznik nr 38
37.	głaz narzutowy	dioryt	1,50	580	ul. Puławska 99/101 (Skwer Olgi i Andrzeja Małkowskich), obręb 10209, dz. ew. nr 10/6, załącznik nr 39
38.	twór przyrody	bluszcz pospolity <i>Hedera helix</i> , pnący się do wysokości ok. 10 m. po pniu robinii akacyjowej	6	wielopniowe	ul. Juliana Fałata 6, obręb 10108, dz. ew. nr 17, załącznik nr 40
				41/40/22	
39.	drzewo	jałowiec wirginijski <i>Juniperus virginiana</i>	15	147	ul. Wróbla 3/5, obręb 10408, dz. ew. nr 187, załącznik nr 41

40.	głaz narzutowy	granitoid barwy czerwonoszarej o strukturze holokrystalicznej i teksturze zbitej, bezładnej z zaznaczonymi wyglądami lodowcowymi	2,30	520	ul. Belwederska róg ul. Promenada (Park Morskie Oko), obręb 10123, dz. ew. nr 90/1, załącznik nr 42	
41.	drzewo	dąb bezszypułkowy <i>Quercus petraea</i>	31	302	ul. Ksawerów 13, obręb 10225, dz. ew. nr 72, załącznik nr 43	
42.	grupa drzew	„Drzewa Romana Witkowskiego”			ul. Pilicka 13, obręb 10214, dz. ew. nr 91/2, załącznik nr 44	
		1.	miłorząb dwuklapowy <i>Ginkgo biloba</i>	11		112
		2.	iglicznia trójcierniowa <i>Gleditschia triacanthos</i>	20		189
43.	drzewo	kasztanowiec biały <i>Aesculus hippocastanum</i>	19	325	ul. Puławska 107, obręb 10208, dz. ew. nr 33/2, załącznik nr 45	
44.	drzewo	jesion wyniosły odm. zwisająca <i>Fraxinus excelsior</i> 'Pendula'	21	276	ul. Puławska 97, obręb 10209, dz. ew. nr 7/5, załącznik nr 46	
45.	głaz narzutowy	granit biotytowy	0,72	425	ul. Puławska 99/101 (Skwer Olgi i Andrzeja Małkowskich), obręb 10209, dz. ew. nr 10/5, załącznik nr 47	
46.	drzewo	lipa drobnolistna <i>Tilia cordata</i>	28	334	ul. Puławska (Park Morskie Oko), obręb 10123, dz. ew. nr 90/1, załącznik nr 48	
47.	drzewo	dąb szypułkowy <i>Quercus robur</i>	18	298	ul. Sobolewska 9, obręb 10510, dz. ew. nr 210, załącznik nr 49	
48.	drzewo	dąb szypułkowy <i>Quercus robur</i>	24	297	ul. Puławska (ok. 40 m na wschód od ulicy, na wysokości posesji-ul. Wołodyjowskiego 57), obręb 10407, na granicy dz. ew. nr 432 i 209 załącznik nr 50	
49.	grupa drzew	1.	modrzew europejski podgatunek polski <i>Larix decidua</i> subsp. <i>polonica</i>	20	193	ul. Żwirki i Wigury 26 (Rodzinny Ogród Działkowy „Rakowiec”, dz. nr 48), obręb 10104, dz. ew. nr 4, załącznik nr 51
		2.	modrzew europejski podgatunek polski <i>Larix decidua</i> subsp. <i>polonica</i>	23	214	

50.	drzewo		sosna limba <i>Pinus cembra</i>	13	146	ul. Żwirki i Wigury 26 (Rodzinny Ogród Działkowy „Rakowiec”, dz. nr 218), obręb 10104, dz. ew. nr 4, załącznik nr 52
51.	grupa drzew	1.	świerk kłujący odmiana sina <i>Picea pungens</i> ‘Glauca’	16	164	ul. Żwirki i Wigury 26 (Rodzinny Ogród Działkowy „Rakowiec”, dz. nr 261), obręb 10104, dz. ew. nr 4, załącznik nr 53
		2.	modrzew europejski podgatunek polski <i>Larix decidua</i> subsp. <i>polonica</i>	13	230	
52.	drzewo		miłorząb dwuklapowy <i>Ginko biloba</i>	18	124	ul. Żwirki i Wigury 26 (Rodzinny Ogród Działkowy „Rakowiec”, dz. nr 498), obręb 10106, dz. ew. nr 2, załącznik nr 54
53.	drzewo		miłorząb dwuklapowy <i>Ginko biloba</i>	18	178	ul. Żwirki i Wigury 26 (Rodzinny Ogród Działkowy „Rakowiec”, dz. nr 500), obręb 10106, dz. ew. nr 2, załącznik nr 55
54.	drzewo		azalia pontyjska <i>Rhododendron luteum</i>	2,60	wielopniowe	ul. Żwirki i Wigury 26 (Rodzinny Ogród Działkowy „Rakowiec”, dz. nr 265), obręb 10104, dz. ew. nr 4, załącznik nr 56
					19/17/19/11/13 /17/10/20	
55.	drzewo		metasekwoja chińska <i>Metasequoia</i> <i>glyptostroboides</i>	21	164	ul. Żwirki i Wigury 26 (Rodzinny Ogród Działkowy „Rakowiec”, dz. nr 491), obręb 10106, dz. ew. nr 2, załącznik nr 57
56.	drzewo		modrzew europejski podgatunek polski <i>Larix decidua</i> subsp. <i>polonica</i>	20	199	ul. Żwirki i Wigury 26 (Rodzinny Ogród Działkowy „Rakowiec”, dz. nr 198), obręb 10104, dz. ew. nr 4, załącznik nr 58
57.	drzewo		grusza pospolita <i>Pyrus communis</i>	11	153	ul. Puławska (na wysokości budynku – ul. Puławska 8a), obręb 10103, dz. ew. nr 7, załącznik nr 59

58.	drzewo	metasekwoja chińska <i>Metasequoia glyptostroboides</i> „Metasekwoja Jadwigi i Romana Kobenzów w 45 rocznicę ustanowienia Kampinoskiego Parku Narodowego”	22	268	ul. Wałbrzyska (Cmentarz na Służewie), obręb 10415, dz. ew. nr 11/3, załącznik nr 60	
59.	drzewo	brzoza brodawkowata <i>Betula pendula</i>	18	170	ul. Szczekocińska 4a, obręb 10126, dz. ew. nr 48/1, załącznik nr 61	
60.	drzewo	wiąz szypułkowy <i>Ulmus laevis</i>	wywrot	382	zachodni brzeg Jeziora Czerniakowskiego (ok. 40 m od bloku- ul. Bernardyńska 1a), obręb 10503, dz. ew. nr 13, załącznik nr 62	
61.	grupa drzew	1.	dąb szypułkowy <i>Quercus robur</i>	25	290	ul. Puławska (Park Morskie Oko na wysokości budynku przy ul. Bedřicha Smetany 53 B), obręb 10123, dz. ew. nr 66/4 (nr 1) i 66/5, załącznik nr 63
		2.	dąb szypułkowy <i>Quercus robur</i>	30	295	
		3.	dąb szypułkowy <i>Quercus robur</i>	29	374	
		4.	dąb szypułkowy <i>Quercus robur</i>	30	308	
		5.	dąb szypułkowy <i>Quercus robur</i>	35	332	
62	głaz narzutowy	granitognejs	1,00	675	ul. Rakowiecka 4 (Instytut Geologiczny), obręb 10103, dz. ew. nr 12, załącznik nr 64	
63.	aleja drzew	1.	brzoza brodawkowata <i>Betula pendula</i>	20	158	ul. Żwirki i Wigury 26 (Rodzinny Ogród Działkowy Rakowiec), obręb 10106, dz. ew. nr 2 (od nr 17 do nr 83) i 32/3 (od nr 1 do nr 16), granica dz. ew. nr 2 i nr 4 (od nr 84 do nr 85) załącznik nr 65 a - 65 c
		2.	brzoza brodawkowata <i>Betula pendula</i>	21	138	
		3.	brzoza brodawkowata <i>Betula pendula</i>	21	163	
		4.	brzoza brodawkowata <i>Betula pendula</i>	19	138	
		5.	brzoza brodawkowata <i>Betula pendula</i>	19	114	
		6.	brzoza brodawkowata <i>Betula pendula</i>	21	170	
		7.	brzoza brodawkowata <i>Betula pendula</i>	18	108	
		8.	brzoza brodawkowata <i>Betula pendula</i>	20	160	
		9.	brzoza brodawkowata <i>Betula pendula</i>	20	182	
		10.	brzoza brodawkowata <i>Betula pendula</i>	18	125	
		11.	brzoza brodawkowata <i>Betula pendula</i>	23	124	
		12.	brzoza brodawkowata <i>Betula pendula</i>	24	153	

13.	brzoza brodawkowata <i>Betula pendula</i>	15	136
14.	brzoza brodawkowata <i>Betula pendula</i>	16	155
15.	brzoza brodawkowata <i>Betula pendula</i>	17	138
16.	brzoza brodawkowata <i>Betula pendula</i>	16	155
17.	brzoza brodawkowata <i>Betula pendula</i>	19	154
18.	brzoza brodawkowata <i>Betula pendula</i>	18	162
19.	brzoza brodawkowata <i>Betula pendula</i>	17	138
20.	brzoza brodawkowata <i>Betula pendula</i>	19	113
21.	brzoza brodawkowata <i>Betula pendula</i>	19	152
22.	brzoza brodawkowata <i>Betula pendula</i>	18	89
23.	brzoza brodawkowata <i>Betula pendula</i>	5	164
24.	brzoza brodawkowata <i>Betula pendula</i>	15	97
25.	brzoza brodawkowata <i>Betula pendula</i>	16	102
26.	brzoza brodawkowata <i>Betula pendula</i>	19	150
27.	brzoza brodawkowata <i>Betula pendula</i>	21	120
28.	brzoza brodawkowata <i>Betula pendula</i>	22	98
29.	brzoza brodawkowata <i>Betula pendula</i>	1,7	4
30.	brzoza brodawkowata <i>Betula pendula</i>	21	165
31.	brzoza brodawkowata <i>Betula pendula</i>	21	124
32.	brzoza brodawkowata (<i>Betula pendula</i>)	24	174
33.	brzoza brodawkowata <i>Betula pendula</i>	18	76
34.	brzoza brodawkowata <i>Betula pendula</i>	27	192
35.	brzoza brodawkowata <i>Betula pendula</i>	20	165
36.	brzoza brodawkowata <i>Betula pendula</i>	16	113
37.	brzoza brodawkowata <i>Betula pendula</i>	26	189
38.	brzoza brodawkowata <i>Betula pendula</i>	20	112
39.	brzoza brodawkowata <i>Betula pendula</i>	20	134
40.	brzoza brodawkowata <i>Betula pendula</i>	19	108

41.	brzoza brodawkowata <i>Betula pendula</i>	22	147
42.	brzoza brodawkowata <i>Betula pendula</i>	20	148
43.	brzoza brodawkowata <i>Betula pendula</i>	21	129
44.	brzoza brodawkowata <i>Betula pendula</i>	21	136
45.	brzoza brodawkowata <i>Betula pendula</i>	20	146
46.	brzoza brodawkowata <i>Betula pendula</i>	18	172
47.	brzoza brodawkowata <i>Betula pendula</i>	4	10
48.	brzoza brodawkowata <i>Betula pendula</i>	17	173
49.	brzoza brodawkowata <i>Betula pendula</i>	18	90
50.	brzoza brodawkowata <i>Betula pendula</i>	18	142
51.	brzoza brodawkowata <i>Betula pendula</i>	16	76
52.	brzoza brodawkowata <i>Betula pendula</i>	17	84
53.	sosna zwyczajna <i>Pinus sylvestris</i>	11	75
54.	brzoza brodawkowata <i>Betula pendula</i>	19	153
55.	brzoza brodawkowata <i>Betula pendula</i>	7	31
56.	brzoza brodawkowata <i>Betula pendula</i>	20	146
57.	brzoza brodawkowata <i>Betula pendula</i>	22	171
58.	brzoza brodawkowata <i>Betula pendula</i>	18	100
59.	brzoza brodawkowata <i>Betula pendula</i>	23	132
60.	brzoza brodawkowata <i>Betula pendula</i>	22	112
61.	brzoza brodawkowata <i>Betula pendula</i>	22	133
62.	brzoza brodawkowata <i>Betula pendula</i>	16	83
63.	brzoza brodawkowata <i>Betula pendula</i>	20	114
64.	brzoza brodawkowata <i>Betula pendula</i>	20	128
65.	brzoza brodawkowata <i>Betula pendula</i>	2	7
66.	brzoza brodawkowata <i>Betula pendula</i>	2	3
67.	brzoza brodawkowata <i>Betula pendula</i>	16	93
68.	brzoza brodawkowata <i>Betula pendula</i>	18	110

	69.	brzoza brodawkowata <i>Betula pendula</i>	15	63	
	70.	brzoza brodawkowata <i>Betula pendula</i>	19	123	
	71.	brzoza brodawkowata <i>Betula pendula</i>	20	169	
	72.	brzoza brodawkowata <i>Betula pendula</i>	3	7	
	73.	brzoza brodawkowata <i>Betula pendula</i>	2	3	
	74.	brzoza brodawkowata <i>Betula pendula</i>	18	125	
	75.	brzoza brodawkowata <i>Betula pendula</i>	17	95	
	76.	brzoza brodawkowata <i>Betula pendula</i>	21	127	
	77.	brzoza brodawkowata <i>Betula pendula</i>	22	112	
	78.	dąb szypułkowy <i>Quercus robur</i>	21	179	
	79.	brzoza brodawkowata <i>Betula pendula</i>	15	103	
	80.	brzoza brodawkowata <i>Betula pendula</i>	22	135	
	81.	brzoza brodawkowata <i>Betula pendula</i>	21	120	
	82.	brzoza brodawkowata <i>Betula pendula</i>	25	190	
	83.	brzoza brodawkowata <i>Betula pendula</i>	18	139	
	84.	brzoza brodawkowata <i>Betula pendula</i>	19	107	
	85.	brzoza brodawkowata <i>Betula pendula</i>	22	194	
	86.	brzoza brodawkowata <i>Betula pendula</i>	24	177	
	87.	brzoza brodawkowata <i>Betula pendula</i>	18	138	

Załącznik Nr 2 do uchwały Nr XXXV/867/2016
Rady Miasta Stołecznego Warszawy
z dnia 22 września 2016 r.

L. p.	Obiekt poddany ochronie		Współrzędne geodezyjne zgodnie z GSO 2000, strefa 7	Współrzędne geograficzne zgodnie z SIP (dokładność do 5 m)
1.	głaz narzutowy		7500939,72123; 5786164,53251	21°1'27,763"E; 52°11'53,027"N
2.	drzewo		7501791,28346; 5785633,16349	21°1'34,333"E; 52°12'15,56"N
3.	drzewo		7500504,5195; 5786093,51919	21°0'26,571"E; 52°12'30,465"N
4.	drzewo		7504799,10463; 5784588,7702	21°4'29,701"E; 52°8'15,125"N
5.	drzewo		7502510,17952; 5785042,8927	21°4'29,41"E; 52°8'15,452"N
6.	drzewo		7503244,85641; 5785084,064	21°4'29,55"E; 52°8'15,227"N
7.	grupa drzew	1.	7501920,73368; 5784171,44236	21°1'41,121"E; 52°11'28,264"N
		2.	7501918,37414; 5784050,14501	21°1'40,994"E; 52°11'24,339"N
8.	drzewo		7505325,62226; 5786398,84887	21°4'40,504"E; 52°12'40,253"N
9.	grupa drzew	1.	7500412,32423; 5786097,17367	21°0'21,716"E; 52°12'30,584"N
		2.	7500343,37555; 5786075,22043	21°0'18,084"E; 52°12'29,874"N
10.	drzewo		7500471,37652; 5786172,40712	21°0'24,826"E; 52°12'33,018"N
11.	drzewo		7501535,2199; 5784330,33364	21°1'20,827"E; 52°11'33,409"N
12.	głaz narzutowy		7501613,77201; 5785575,62175	21°0'12,423"E; 52°9'18,975"N
13.	głaz narzutowy		7500889,37787; 5786318,38139	21°1'34,334"E; 52°13'8,686"N
14.	głaz narzutowy		7499485,46157; 5783969,15541	21°1'32,009"E; 52°11'54,353"N
15.	głaz narzutowy		7501747,37799; 5784977,72048	21°1'28,055"E; 52°11'53,551"N
16.	głaz narzutowy		7502129,73095; 5782158,22873	21°1'14,149"E; 52°11'51,184"N
17.	głaz narzutowy		7502130,18126; 5782156,06835	21°1'32,346"E; 52°11'21,535"N
18.	głaz narzutowy		7502069,4488; 5782012,07346	21°0'49,493"E; 52°12'32,761"N
19.	twór przyrody		7501683,47581; 5784566,0007	21°4'28,241"E; 52°8'23,326"N

20.	grupa drzew	1.	7500922,17727; 5786199,01548	21°0'48,569"E; 52°12'33,877"N
		2.	7500930,21778; 5786200,61353	21°0'48,993"E; 52°12'33,928"N
21.	drzewo		7501511,6282; 5784199,42297	21°1'19,583"E; 52°11'29,173"N
22.	głaz narzutowy		7500869,74644; 5786104,06268	21°1'27,762"E; 52°11'52,83"N
23.	głaz narzutowy		7501754,13827; 5783963,41822	21°1'27,724"E; 52°11'53,21"N
24.	drzewo		7501833,30988; 5785437,51917	21°1'36,543"E; 52°12'9,23"N
25.	drzewo		7501420,97843; 5785074,15426	21°1'14,824"E; 52°11'57,477"N
26.	głaz narzutowy		7501620,85252; 5785563,4937	21°4'51,979"E; 52°9'48,401"N
27.	grupa drzew	1.	7501310,17704; 5784269,93782	21°1'8,978"E; 52°11'31,457"N
		2.	7501309,62224; 5784272,12365	21°1'8,949"E; 52°11'31,528"N
28.	głaz narzutowy		7501666,73516; 5784930,60773	21°1'25,357"E; 52°12'13,308"N
29.	głaz narzutowy		7501666,7595; 5784936,68102	21°1'24,984"E; 52°12'13,701"N
30.	głaz narzutowy		7501666,01077; 5784942,34534	21°0'16,728"E; 52°12'16,024"N
31.	głaz narzutowy		7501667,25795; 5784924,95106	21°1'59,481"E; 52°12'13,301"N
32.	głaz narzutowy		7499956,53936; 5784028,38593	21°1'27,834"E; 52°11'52,063"N
33.	głaz narzutowy		7499954,57791; 5784030,24177	21°1'27,789"E; 52°11'52,647"N
34.	głaz narzutowy		7501408,22187; 5784879,66755	21°1'27,698"E; 52°11'53,409"N
35.	głaz narzutowy		7501665,51973; 5784948,51509	21°0'16,593"E; 52°12'15,912"N
36.	głaz narzutowy		7501678,33389; 5784959,13878	20°59'50,651"E; 52°12'21,026"N
37.	głaz narzutowy		7501672,30574; 5784952,88225	20°59'46,505"E; 52°12'22,167"N
38.	twór przyrody		7500159,26401; 5785828,7612	21°0'8,387"E; 52°12'21,9"N
39.	drzewo		7502130,95471; 5782246,69857	21°4'27,651"E; 52°8'23,814"N
40.	głaz narzutowy		7502268,83912; 5785563,53912	20°58'40,723"E; 52°12'34,537"N
41.	drzewo		7501456,15257; 5783662,55629	21°1'16,654"E; 52°11'11,803"N
42.	grupa drzew	1.	7501297,89253; 5784205,33262	20°58'52,667"E; 52°11'23,581"N
		2.	7501292,54364; 5784211,40791	20°58'52,573"E; 52°11'23,264"N

43.	drzewo		7501680,88166; 5784633,40429	21°1'28,501"E; 52°11'43,214"N	
44.	drzewo		7501703,46553; 5785022,30765	21°1'29,697"E; 52°11'55,797"N	
45.	głaz narzutowy		7501668,12132; 5784906,90161	21°1'28,373"E; 52°11'53,753"N	
46.	drzewo		7502145,90735; 5785617,17802	21°1'53,008"E; 52°12'15,039"N	
47.	drzewo		7504374,89707; 5783985,02697	20°58'52,88"E; 52°11'24,236"N	
48.	drzewo		7501497,06894; 5782493,9643	21°1'18,789"E; 52°10'33,992"N	
49.	grupa drzew	1.	7499460,90179; 5785719,90178	20°59'31,609"E; 52°12'18,376"N	
		2.	7499460,10164; 5785717,03121	20°59'31,567"E; 52°12'18,284"N	
50.	drzewo		7499354,82574; 5785898,86041	20°59'26,021"E; 52°12'24,166"N	
51.	grupa drzew	1.	7499312,80306; 5785945,48763	20°59'23,808"E; 52°12'25,675"N	
		2.	7499323,67442; 5785936,30847	20°59'24,38"E; 52°12'25,378"N	
52.	drzewo		7499565,17919; 5785829,44149	20°59'37,1"E; 52°12'21,921"N	
53.	drzewo		7499563,75902; 5785818,7598	20°59'37,025"E; 52°12'21,575"N	
54.	drzewo		7499304,96386; 5785884,36192	20°59'23,395"E; 52°12'23,697"N	
55.	drzewo		7499561,76897; 5785883,40204	20°59'36,92"E; 52°12'23,667"N	
56.	drzewo		7499362,81288; 5785809,98634	20°59'26,442"E; 52°12'21,291"N	
57.	drzewo		7501412,07844; 5786291,32074	21°1'14,373"E; 52°12'36,86"N	
58.	drzewo		7502319,34391; 5782029,21124	21°3'30,14"E; 52°14'19,707"N	
59.	drzewo		7501107,03094; 5784897,38202	21°0'37,423"E; 52°8'5,647"N	
60.	drzewo		7504788,18953; 5784504,51824	21°4'28,484"E; 52°8'15,514"N	
61.	grupa drzew	1.	7501708,55107; 5785652,89382	21°1'29,977"E; 52°12'16,2"N	
		2.	7501731,52784; 5785656,57953	21°1'31,187"E; 52°12'16,319"N	
		3.	7501739,3893; 5785663,22327	21°1'31,601"E; 52°12'16,534"N	
		4.	7501757,70979; 5785661,39793	21°1'32,566"E; 52°12'16,474"N	
		5.	7501754,47152; 5785673,68275	21°1'32,395"E; 52°12'16,872"N	

62.	głaz narzutowy		7500866,436; 5786102,745	21°0'45,633"E; 52°12'30,763"N	
63.	aleja drzew	1.	7499526,694; 5785618,556	20°59'35,075"E; 52°12'15,098"N	
		2.	7499526,816; 5785622,588	20°59'35,081"E; 52°12'15,228"N	
		3.	7499527,427; 5785629,797	20°59'35,113"E; 52°12'15,462"N	
		4.	7499527,549; 5785633,463	20°59'35,119"E; 52°12'15,582"N	
		5.	7499527,549; 5785637,495	20°59'35,119"E; 52°12'15,711"N	
		6.	7499527,793; 5785640,794	20°59'35,132"E; 52°12'15,818"N	
		7.	7499527,916; 5785644,582	20°59'35,139"E; 52°12'15,942"N	
		8.	7499528,404; 5785648,369	20°59'35,164"E; 52°12'16,063"N	
		9.	7499528,404; 5785655,578	20°59'35,164"E; 52°12'16,296"N	
		10.	7499528,404; 5785659,122	20°59'35,164"E; 52°12'16,411"N	
		11.	7499528,893; 5785663,032	20°59'35,192"E; 52°12'16,537"N	
		12.	7499528,527; 5785666,453	20°59'35,171"E; 52°12'16,648"N	
		13.	7499528,893; 5785670,485	20°59'35,192"E; 52°12'16,778"N	
		14.	7499529,260; 5785673,906	20°59'35,209"E; 52°12'16,889"N	
		15.	7499529,137; 5785676,839	20°59'35,203"E; 52°12'16,984"N	
		16.	7499529,382; 5785681,115	20°59'35,216"E; 52°12'17,122"N	
		17.	7499528,649; 5785705,675	20°59'35,177"E; 52°12'17,917"N	
		18.	7499528,404; 5785710,807	20°59'35,164"E; 52°12'18,083"N	
		19.	7499517,163; 5785714,717	20°59'34,572"E; 52°12'18,209"N	
		20.	7499518,752; 5785722,170	20°59'34,656"E; 52°12'18,451"N	
		21.	7499519,607; 5785727,668	20°59'34,701"E; 52°12'18,628"N	
		22.	7499519,973; 5785731,090	20°59'34,722"E; 52°12'18,739"N	
		23.	7499520,829; 5785734,755	20°59'34,765"E; 52°12'18,858"N	
		24.	7499522,906; 5785741,475	20°59'34,874"E; 52°12'19,075"N	
		25.	7499524,006; 5785745,263	20°59'34,932"E; 52°12'19,198"N	

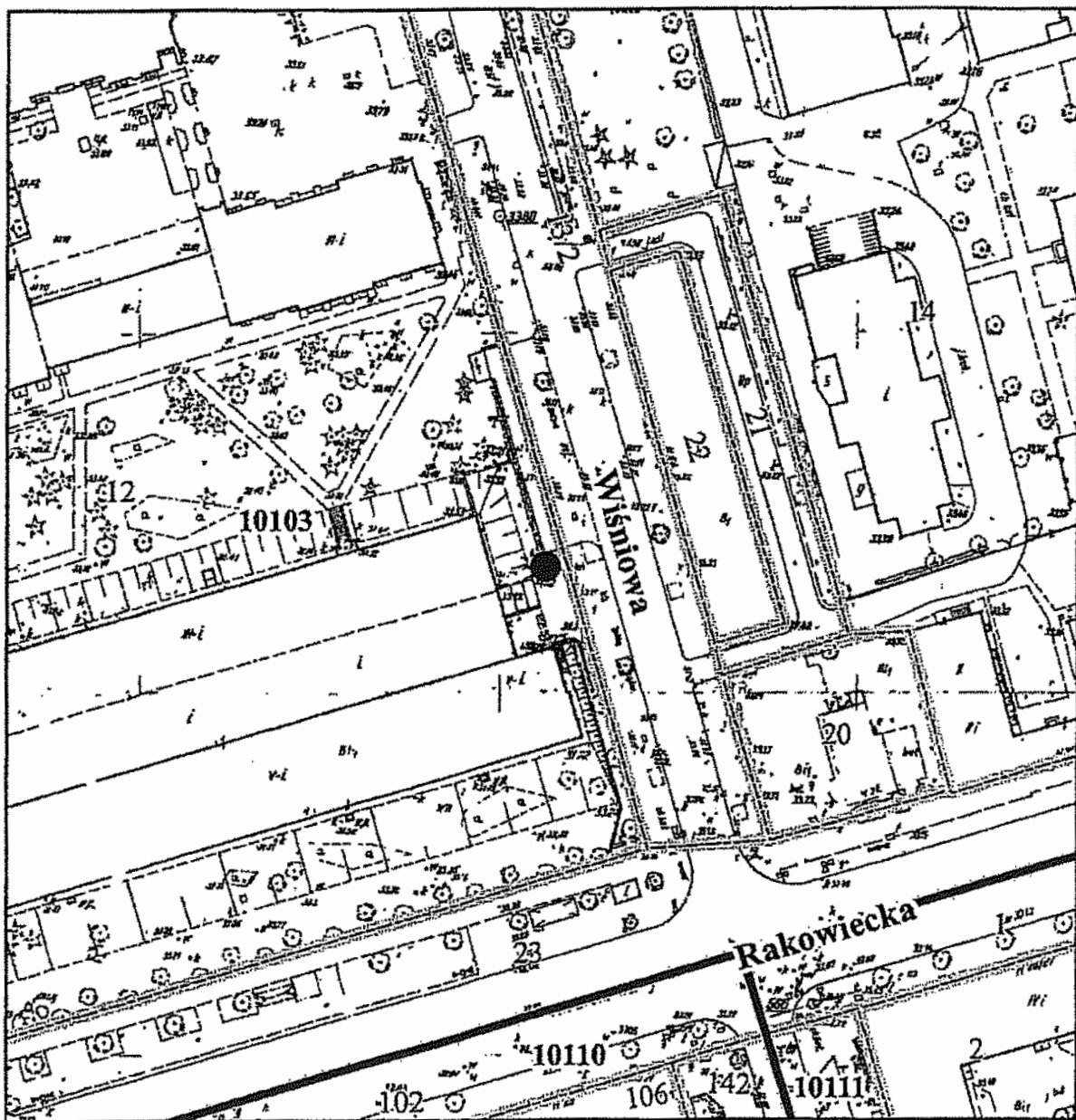
		26.	7499524,494; 5785748,562	20°59'34,958"E; 52°12'19,304"N	
		27.	7499526,083; 5785756,260	20°59'35,042"E; 52°12'19,554"N	
		28.	7499526,816; 5785759,803	20°59'35,082"E; 52°12'19,668"N	
		29.	7499528,282; 5785766,768	20°59'35,157"E; 52°12'19,894"N	
		30.	7499529,015; 5785770,678	20°59'35,196"E; 52°12'20,022"N	
		31.	7499529,748; 5785774,466	20°59'35,235"E; 52°12'20,143"N	
		32.	7499530,726; 5785777,887	20°59'35,286"E; 52°12'20,253"N	
		33.	7499531,703; 5785781,552	20°59'35,338"E; 52°12'20,372"N	
		34.	7499532,192; 5785784,363	20°59'35,363"E; 52°12'20,463"N	
		35.	7499533,781; 5785792,671	20°59'35,447"E; 52°12'20,732"N	
		36.	7499534,880; 5785796,704	20°59'35,505"E; 52°12'20,862"N	
		37.	7499535,858; 5785800,614	20°59'35,556"E; 52°12'20,989"N	
		38.	7499536,591; 5785804,035	20°59'35,595"E; 52°12'21,099"N	
		39.	7499537,202; 5785808,189	20°59'35,627"E; 52°12'21,234"N	
		40.	7499538,179; 5785812,343	20°59'35,678"E; 52°12'21,368"N	
		41.	7499540,379; 5785821,874	20°59'35,794"E; 52°12'21,677"N	
		42.	7499541,478; 5785829,450	20°59'35,852"E; 52°12'21,922"N	
		43.	7499543,067; 5785836,903	20°59'35,936"E; 52°12'22,163"N	
		44.	7499543,800; 5785840,691	20°59'35,974"E; 52°12'22,285"N	
		45.	7499544,533; 5785844,234	20°59'36,013"E; 52°12'22,423"N	
		46.	7499546,244; 5785852,176	20°59'36,103"E; 52°12'22,657"N	
		47.	7499548,321; 5785860,485	20°59'36,212"E; 52°12'22,926"N	
		48.	7499550,276; 5785867,938	20°59'36,315"E; 52°12'23,167"N	
		49.	7499551,253; 5785872,215	20°59'36,367"E; 52°12'23,305"N	
		50.	7499551,864; 5785875,880	20°59'36,399"E; 52°12'23,424"N	
		51.	7499554,674; 5785886,999	20°59'36,547"E; 52°12'23,784"N	

		52.	7499555,163; 5785890,054	20°59'36,572"E; 52°12'23,883"N	
		53.	7499555,407; 5785892,009	20°59'36,585"E; 52°12'23,946"N	
		54.	7499556,141; 5785894,453	20°59'36,624"E; 52°12'24,025"N	
		55.	7499556,629; 5785895,797	20°59'36,652"E; 52°12'24,068"N	
		56.	7499557,362; 5785899,096	20°59'36,688"E; 52°12'24,175"N	
		57.	7499558,829; 5785906,427	20°59'36,765"E; 52°12'24,412"N	
		58.	7499559,684; 5785910,215	20°59'36,812"E; 52°12'24,535"N	
		59.	7499560,662; 5785913,636	20°59'36,862"E; 52°12'24,646"N	
		60.	7499561,517; 5785917,790	20°59'36,907"E; 52°12'24,782"N	
		61.	7499562,128; 5785921,700	20°59'36,939"E; 52°12'24,907"N	
		62.	7499562,021; 5785924,563	20°59'36,934"E; 52°12'24,999"N	
		63.	7499562,739; 5785925,121	20°59'36,971"E; 52°12'25,017"N	
		64.	7499563,594; 5785929,031	20°59'37,016"E; 52°12'25,144"N	
		65.	7499564,444; 5785932,273	20°59'37,069"E; 52°12'25,251"N	
		66.	7499565,182; 5785936,485	20°59'37,123"E; 52°12'25,385"N	
		67.	7499565,793; 5785939,906	20°59'37,132"E; 52°12'25,496"N	
		68.	7499566,160; 5785941,739	20°59'37,151"E; 52°12'25,555"N	
		69.	7499566,893; 5785943,938	20°59'37,192"E; 52°12'25,626"N	
		70.	7499567,870; 5785947,481	20°59'37,241"E; 52°12'25,741"N	
		71.	7499568,848; 5785951,880	20°59'37,293"E; 52°12'25,883"N	
		72.	7499569,581; 5785956,401	20°59'37,332"E; 52°12'26,029"N	
		73.	7499570,436; 5785959,822	20°59'37,377"E; 52°12'26,142"N	
		74.	7499571,414; 5785963,732	20°59'37,428"E; 52°12'26,267"N	
		75.	7499571,903; 5785967,642	20°59'37,454"E; 52°12'26,393"N	
		76.	7499572,880; 5785971,308	20°59'37,505"E; 52°12'26,512"N	
		77.	7499575,202; 5785982,060	20°59'37,627"E; 52°12'26,862"N	

		78.	7499576,668; 5785988,780	20°59'37,705"E; 52°12'27,077"N	
		79.	7499577,645; 5785993,179	20°59'37,756"E; 52°12'27,219"N	
		80.	7499578,623; 5785997,456	20°59'37,808"E; 52°12'27,358"N	
		81.	7499579,234; 5786000,633	20°59'37,842"E; 52°12'27,461"N	
		82.	7499580,089; 5786004,787	20°59'37,885"E; 52°12'27,595"N	
		83.	7499581,800; 5786012,362	20°59'37,975"E; 52°12'27,842"N	
		84.	7499582,777; 5786016,150	20°59'38,026"E; 52°12'27,963"N	
		85.	7499583,633; 5786020,182	20°59'38,071"E; 52°12'28,093"N	
		86.	7499583,633; 5786028,124	20°59'38,071"E; 52°12'28,352"N	
		87.	7499584,366; 5786032,034	20°59'38,112"E; 52°12'28,477"N	

Załącznik nr 3
do uchwały nr XXXV/867/2016
Rady Miasta Stołecznego Warszawy
z dnia 22 września 2016 r.

**Położenie pomnika przyrody
ul. Rakowiecka 4
Dzielnica Mokotów**

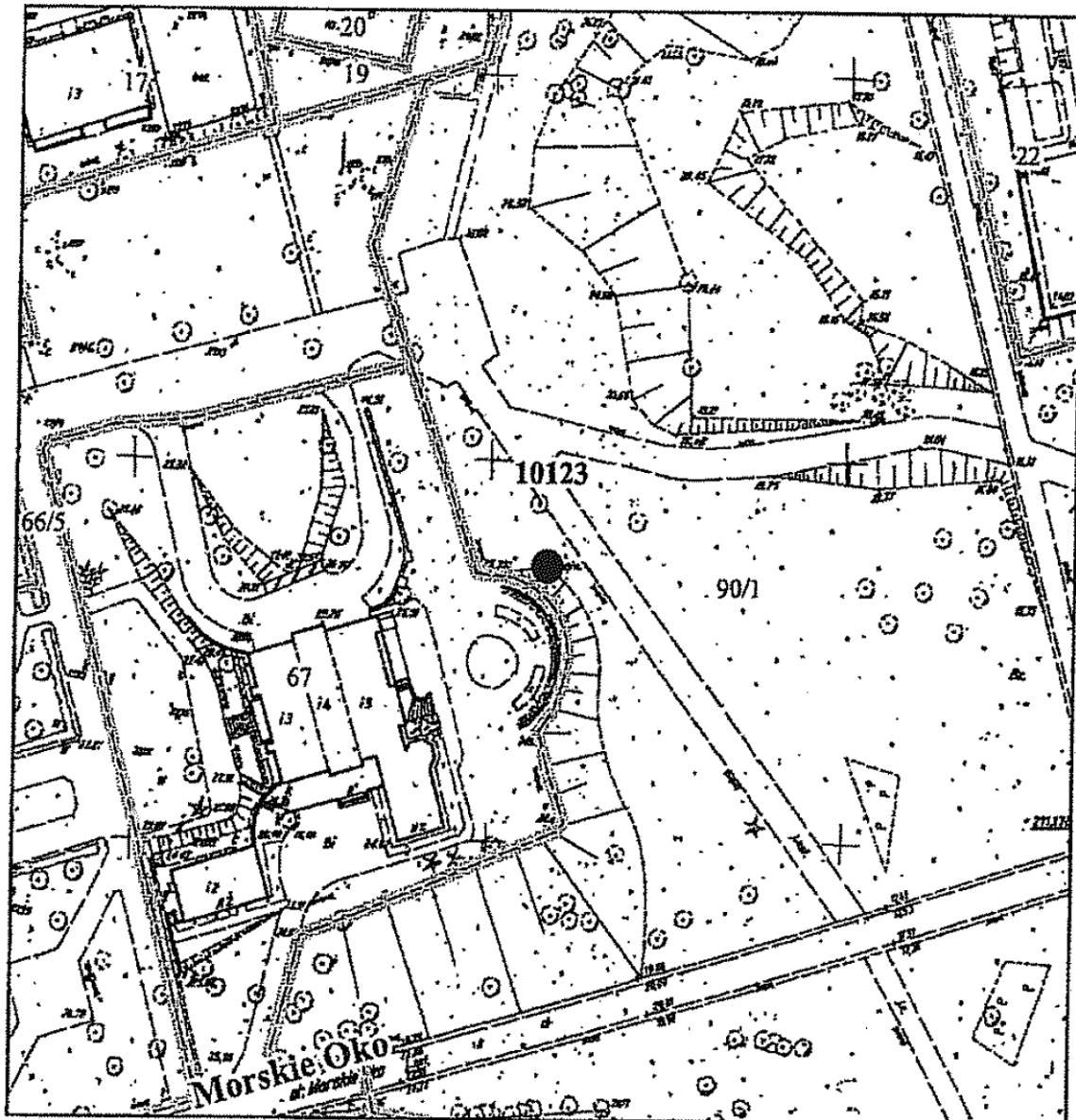


1:1 000

● głaz narzutowy "Głaz Podchorążych" - pomnik przyrody

Załącznik nr 4
do uchwały nr XXXV/867/2016
Rady Miasta Stołecznego Warszawy
z dnia 22 września 2016 r.

**Położenie pomnika przyrody
Park Morskie Oko, ul. Puławska,
Dzielnica Mokotów**

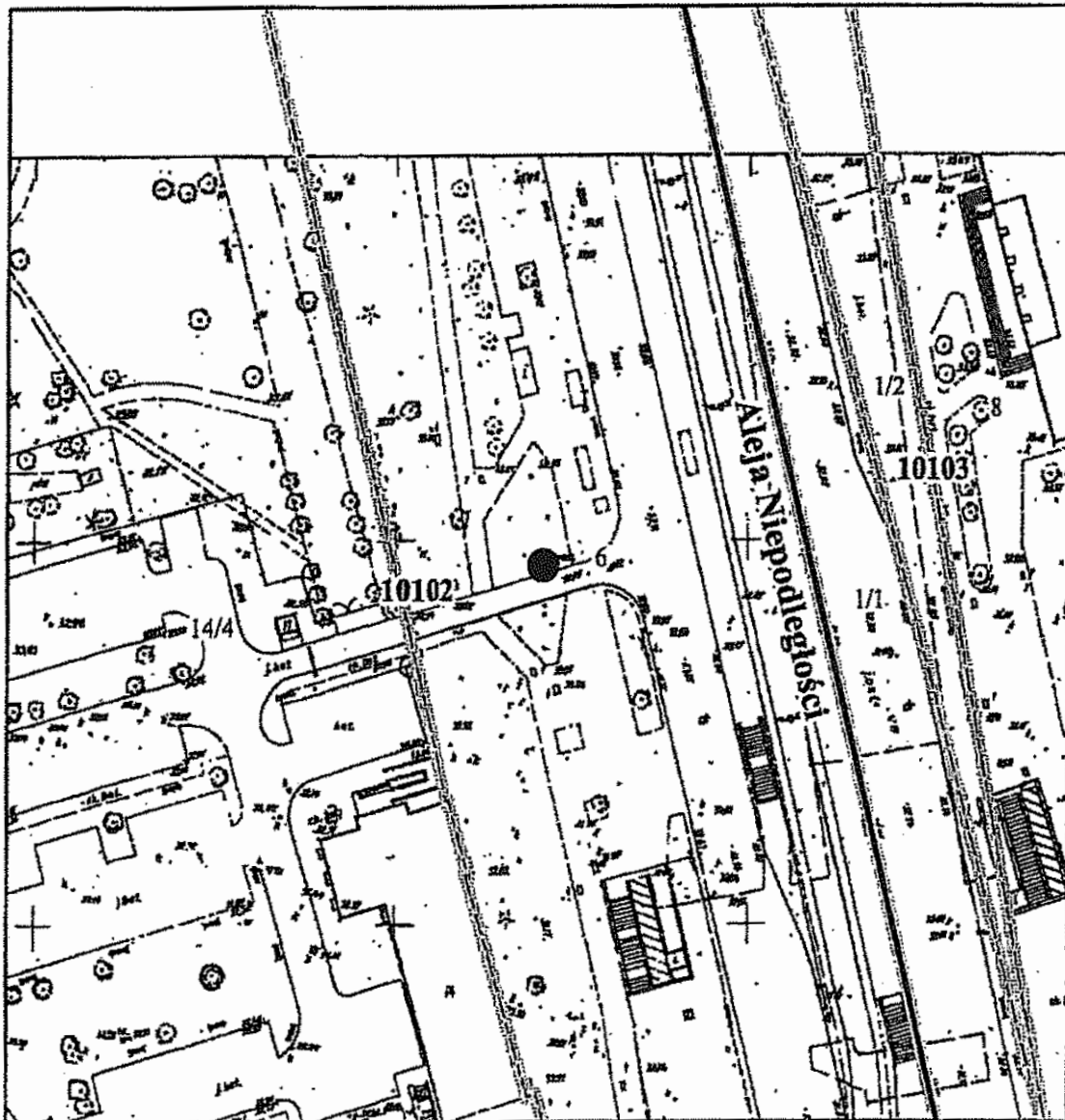


1:1000

● dąb szypułkowy — pomnik przyrody

Załącznik nr 5
do uchwały nr XXXV/867/2016
Rady Miasta Stołecznego Warszawy
z dnia 22 września 2016 r.

**Położenie pomnika przyrody
al. Niepodległości,
Dzielnica Mokotów**

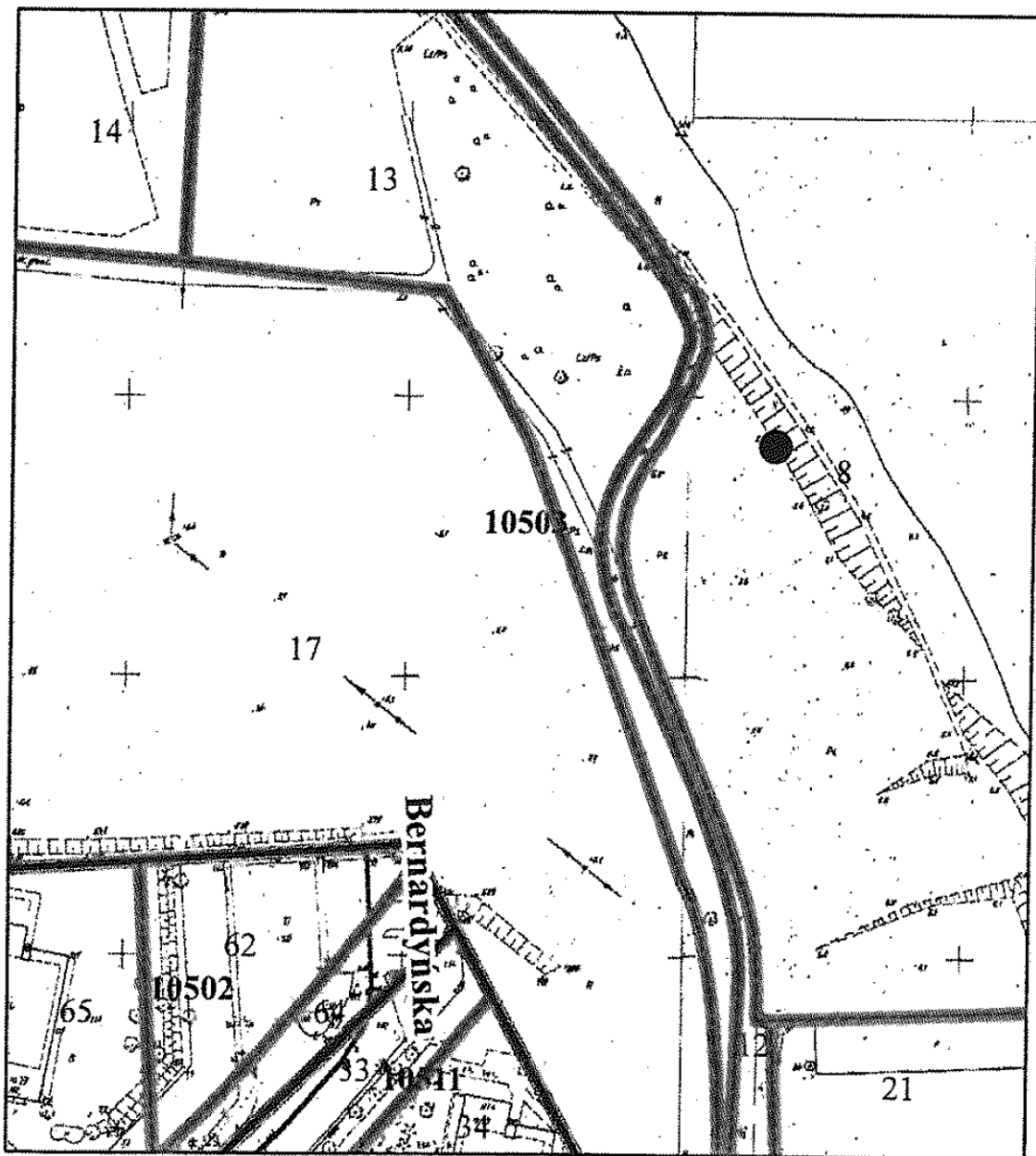


1:1000

● dąb szypułkowy "Dąb SGGW" — pomnik przyrody

Załącznik nr 6
do uchwały nr XXXV/867/2016
Rady Miasta Stołecznego Warszawy
z dnia 22 września 2016 r.

**Położenie pomnika przyrody
rezerwat przyrody "Jeziorko Czerniakowskie",
w pobliżu ul. Bernardyńskiej,
Dzielnica Mokotów**

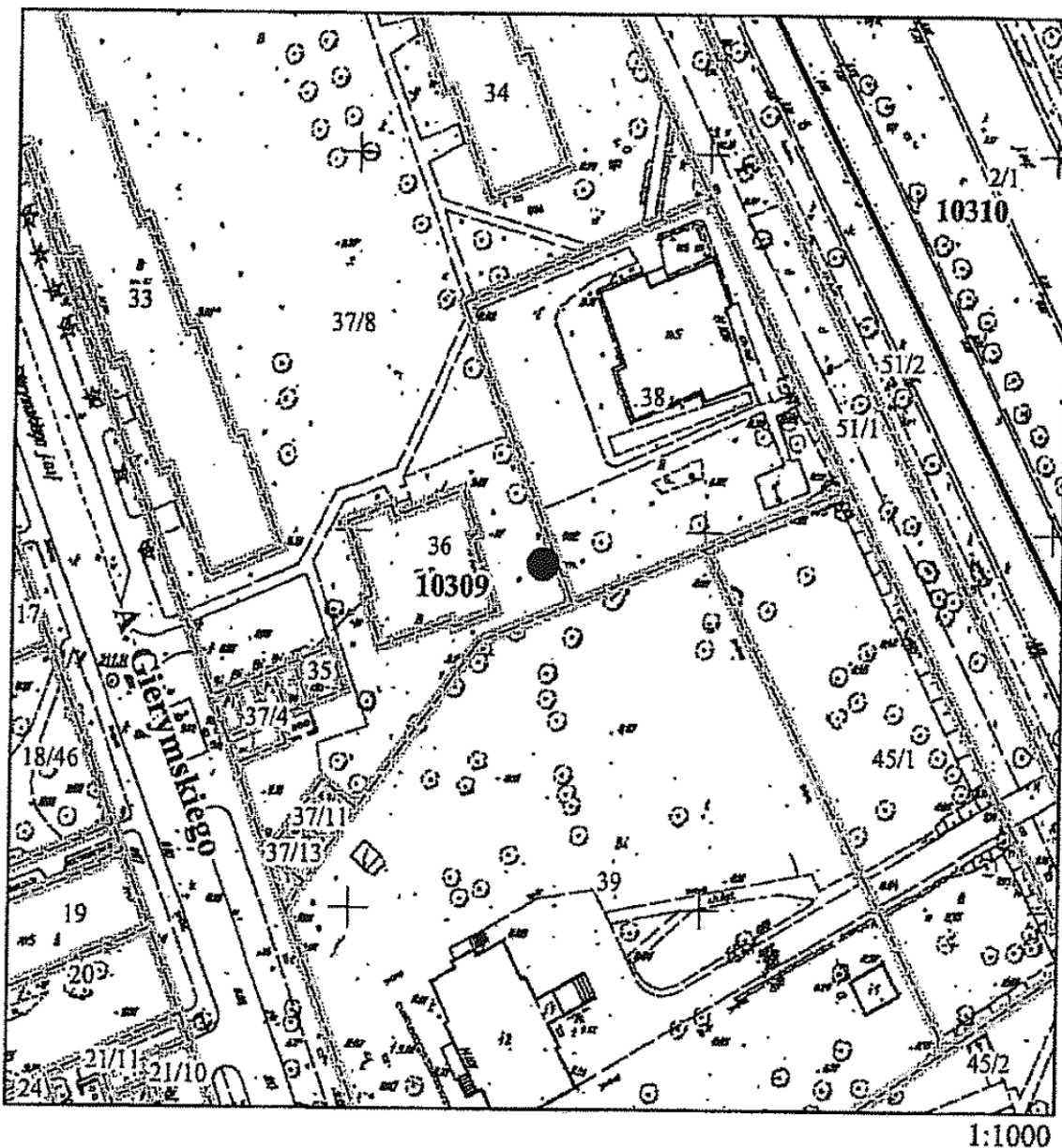


1:1 430

● topola czarna - pomnik przyrody

Załącznik nr 7
do uchwały nr XXXV/867/2016
Rady Miasta Stołecznego Warszawy
z dnia 22 września 2016 r.

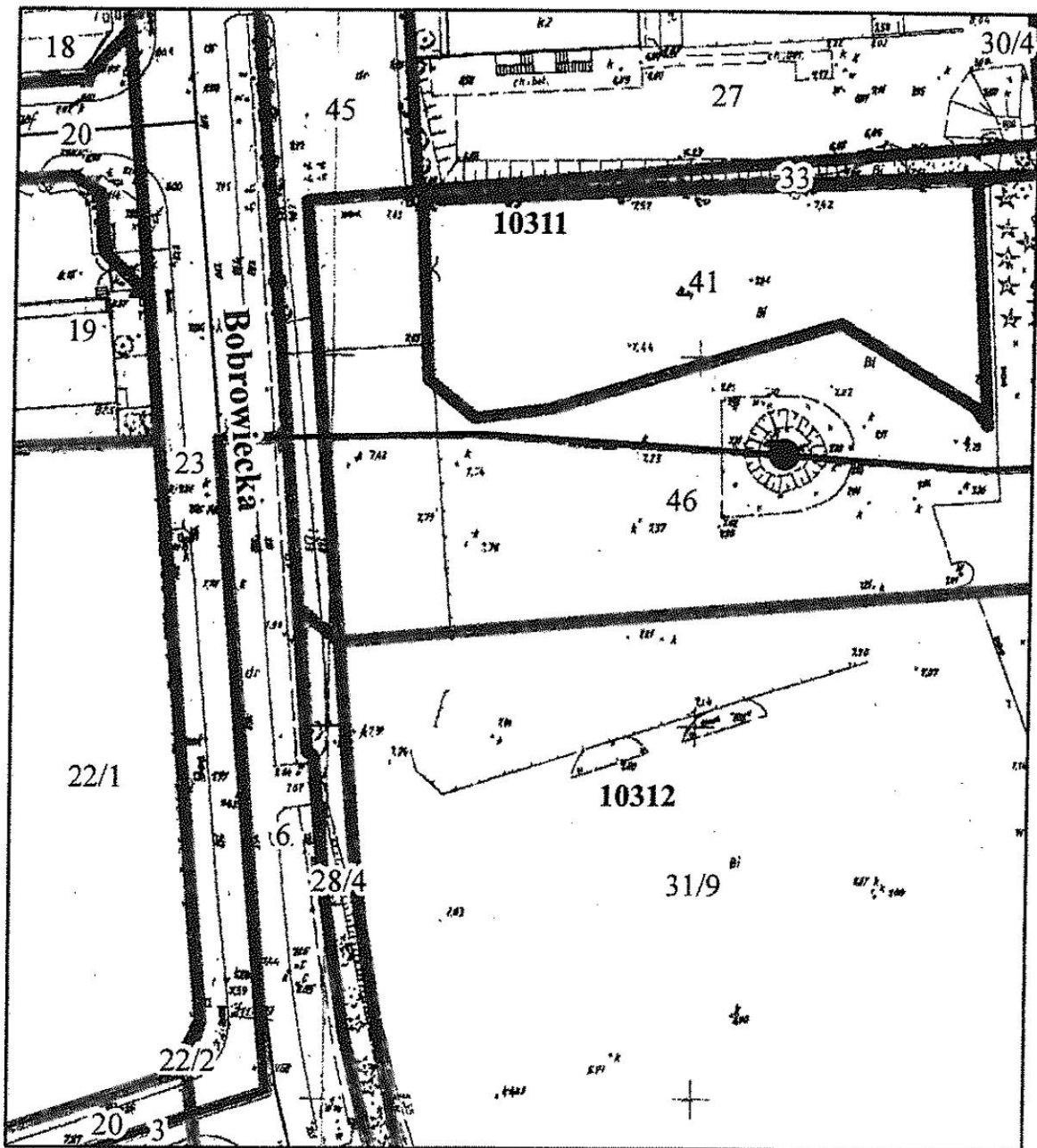
**Położenie pomnika przyrody
ul. Jana III Sobieskiego 103,
Dzielnica Mokotów**



● dąb szypułkowy — pomnik przyrody

Załącznik nr 8
do uchwały nr XXXV/867/2016
Rady Miasta Stołecznego Warszawy
z dnia 22 września 2016 r.

**Położenie pomnika przyrody
ul. Bobrowiecka,
Dzielnica Mokotów**

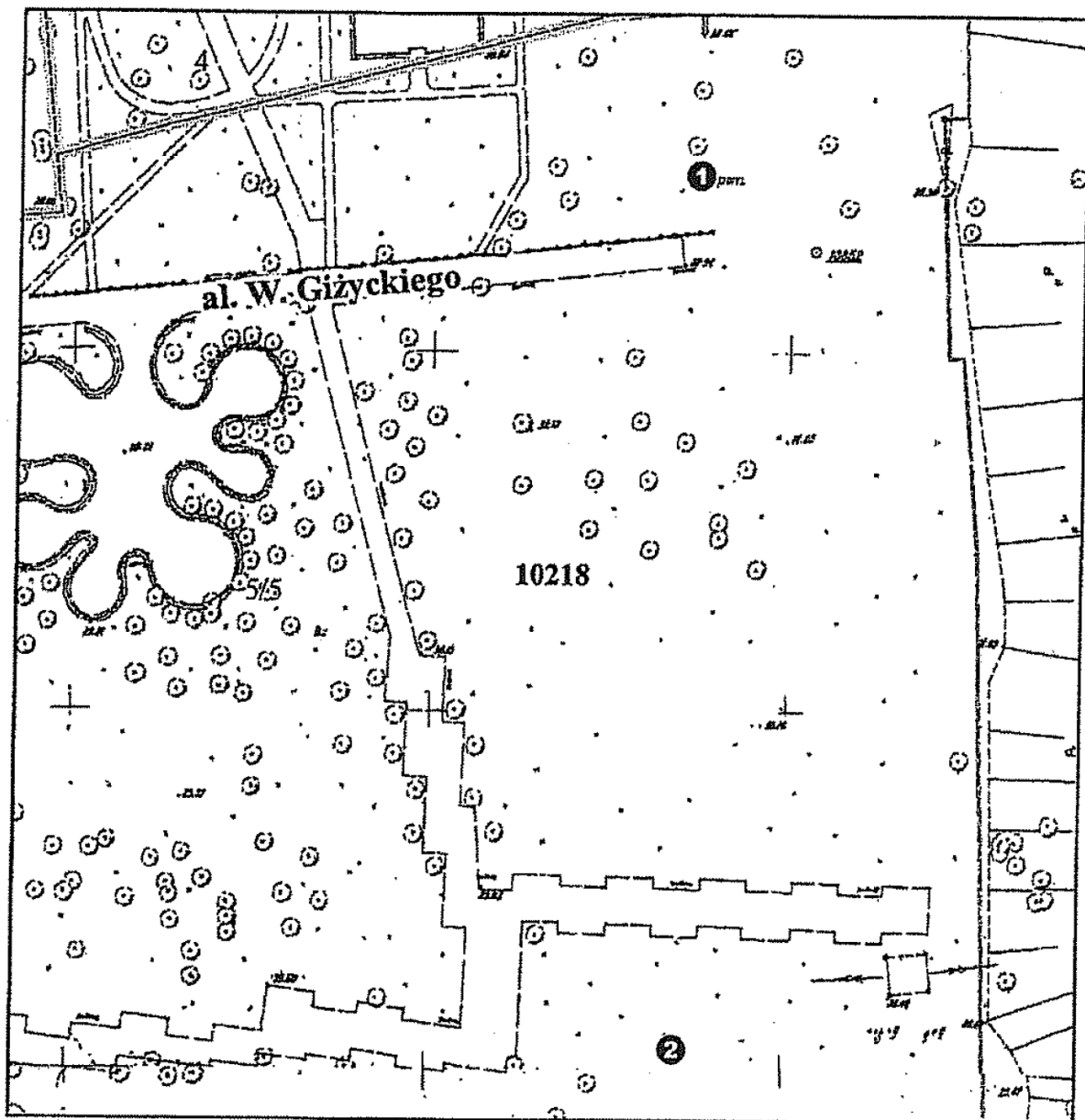


● olsza czarna - pomnik przyrody

1:1 000

Załącznik nr 9
do uchwały nr XXXV/867/2016
Rady Miasta Stołecznego Warszawy
z dnia 22 września 2016 r.

**Położenie pomnika przyrody
ul. Wojciecha Żywnego 21 a i w pobliżu al. Władysława Giżyckiego,
Dzielnica Mokotów**

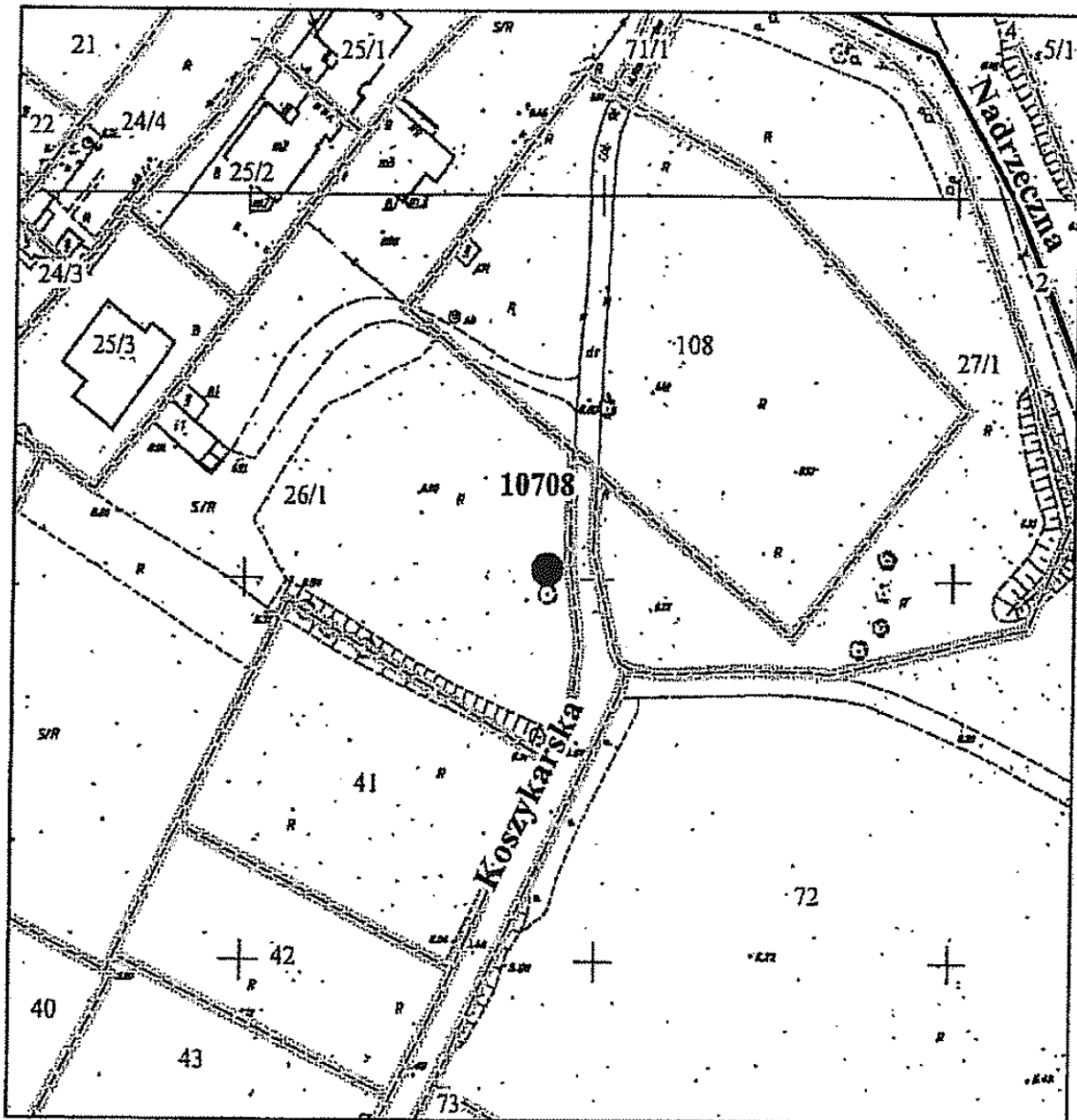


1:1 000

Pomnik przyrody - grupa drzew (2 szt.)

Załącznik nr 10
do uchwały nr XXXV/867/2016
Rady Miasta Stołecznego Warszawy
z dnia 22 września 2016 r.

**Położenie pomnika przyrody
ul. Koszykarska,
Dzielnica Mokotów**

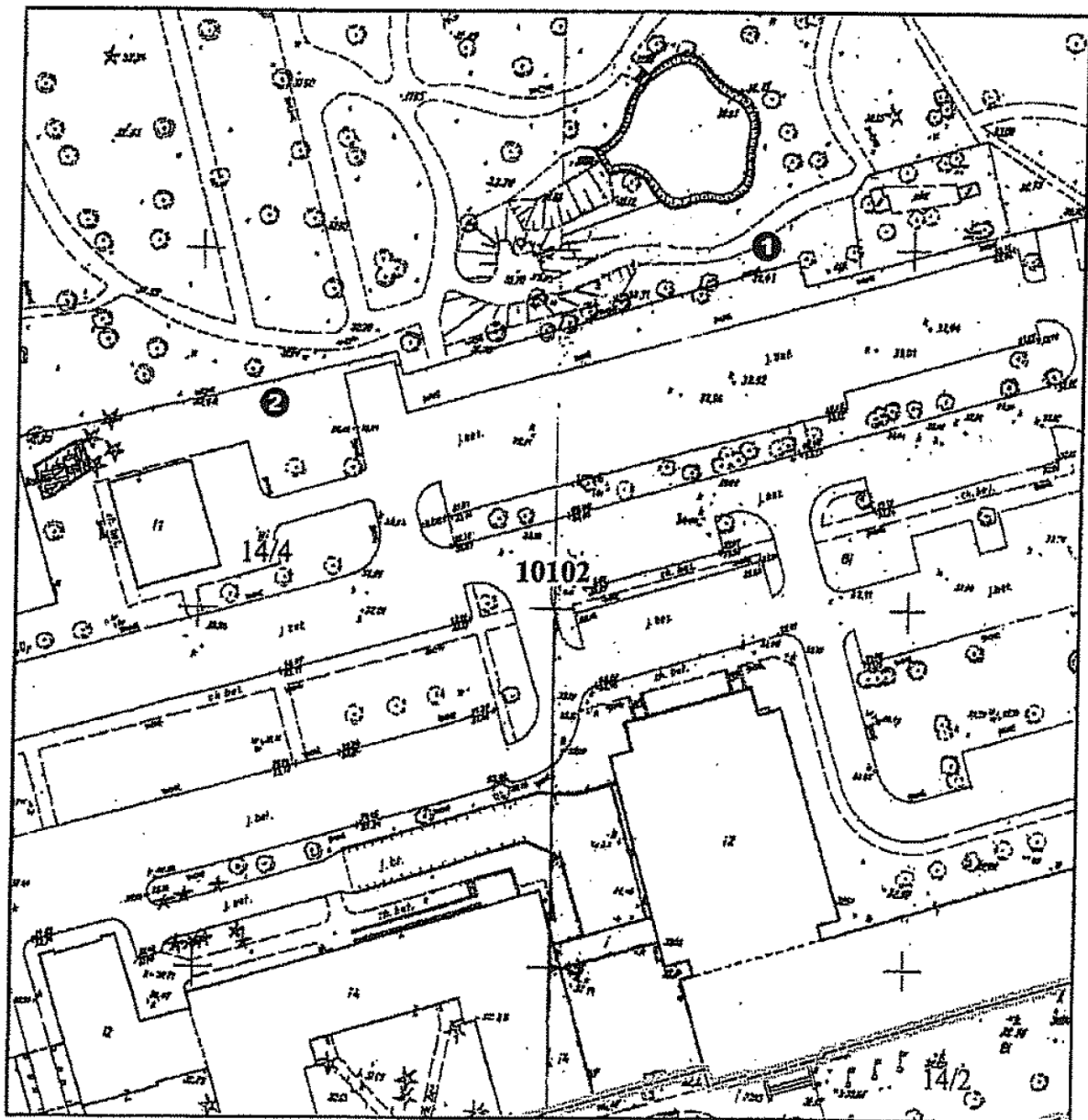


1:1000

● wiąz szypulkowy — pomnik przyrody

Załącznik nr 11
do uchwały nr XXXV/867/2016
Rady Miasta Stołecznego Warszawy
z dnia 22 września 2016 r.

**Położenie pomnika przyrody
zespół przyrodniczo-krajobrazowy "Park SGGW"
al. Niepodległości, Dzielnica Mokotów**

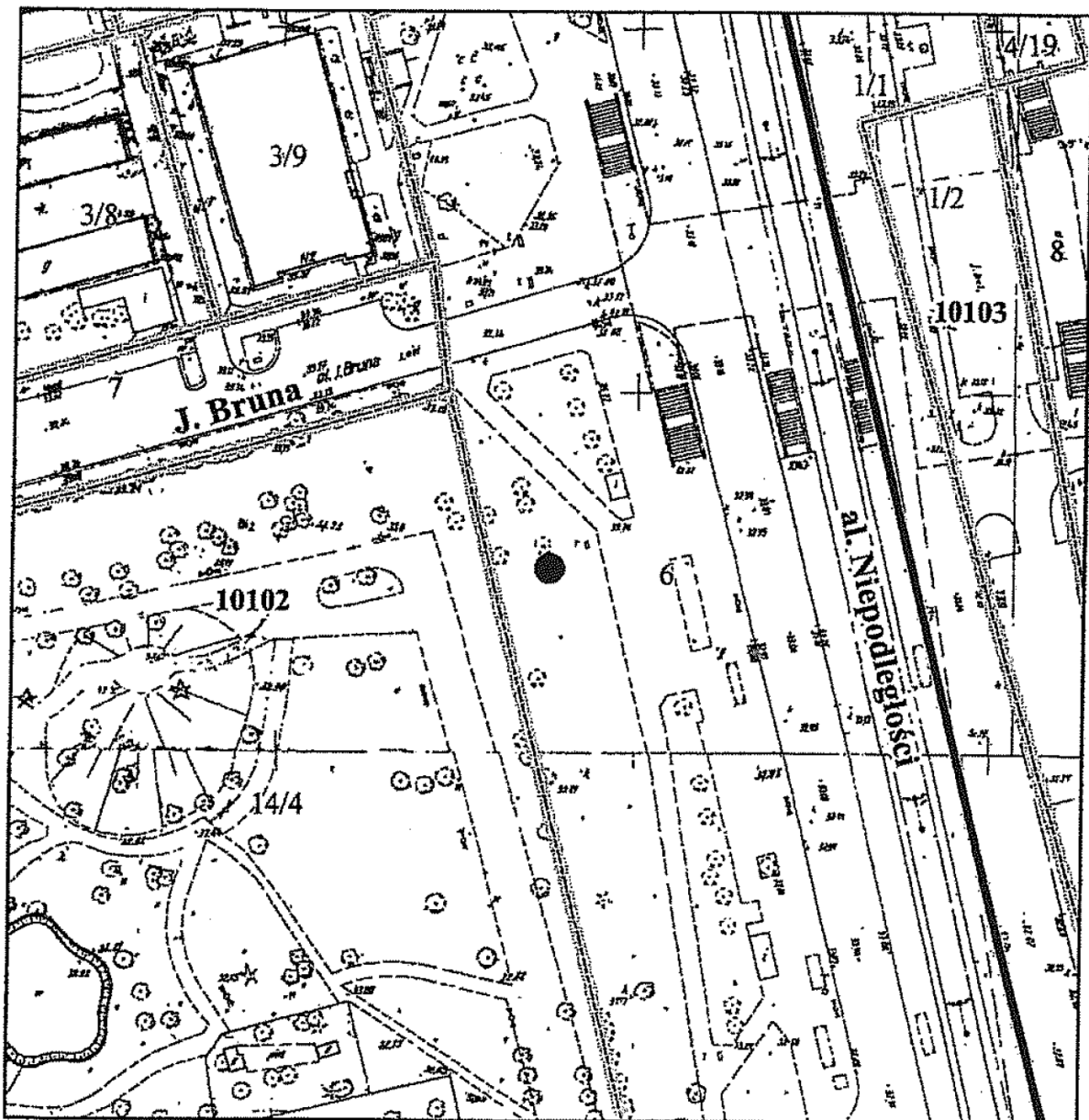


1:1 000

Pomnik przyrody - grupa drzew (2 szt.)

Załącznik nr 12
do uchwały nr XXXV/867/2016
Rady Miasta Stołecznego Warszawy
z dnia 22 września 2016 r.

**Położenie pomnika przyrody
al. Niepodległości róg ul. Juliana Bruna
Dzielnica Mokotów**

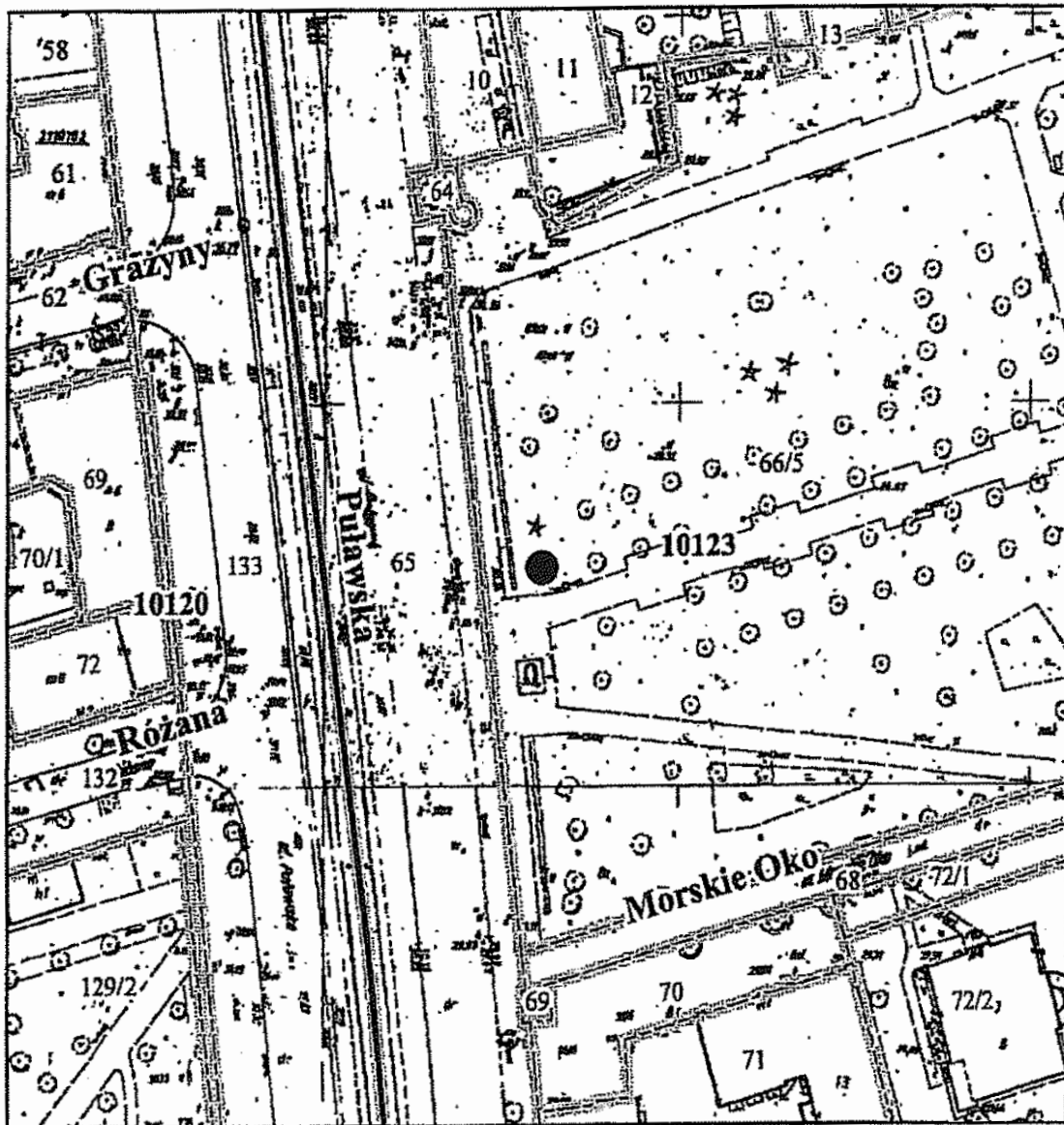


1:1 000

● perelkowiec japoński - pomnik przyrody

Załącznik nr 14
do uchwały nr XXXV/867/2016
Rady Miasta Stołecznego Warszawy
z dnia 22 września 2016 r.

**Położenie pomnika przyrody
Park Morskie Oko, ul. Puławska,
Dzielnica Mokotów**

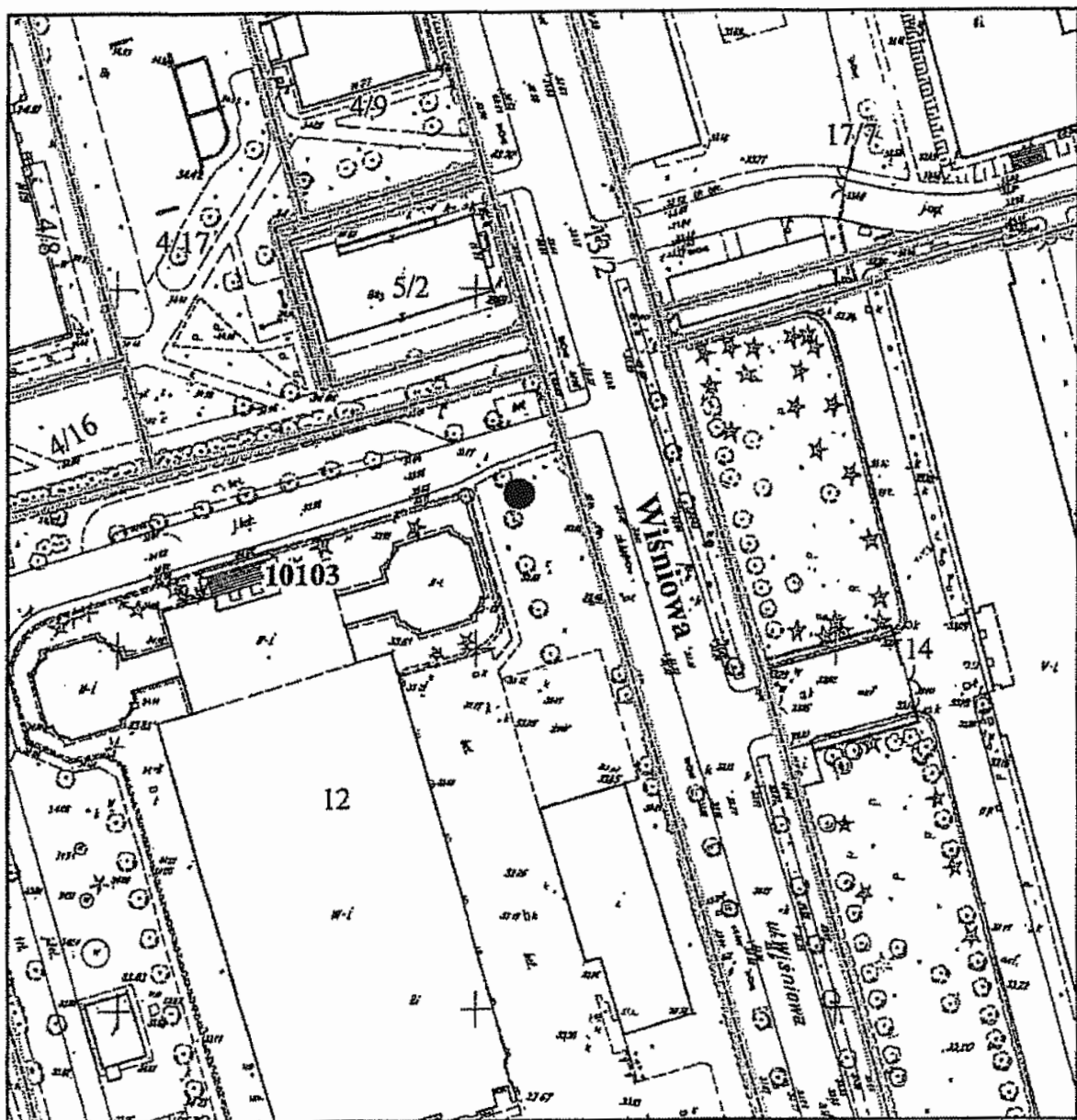


1:1000

● glaz narzutowy — pomnik przyrody

Załącznik nr 15
do uchwały nr XXXV/867/2016
Rady Miasta Stołecznego Warszawy
z dnia 22 września 2016 r.

**Położenie pomnika przyrody
ul. Rakowiecka 4
Dzielnica Mokotów**

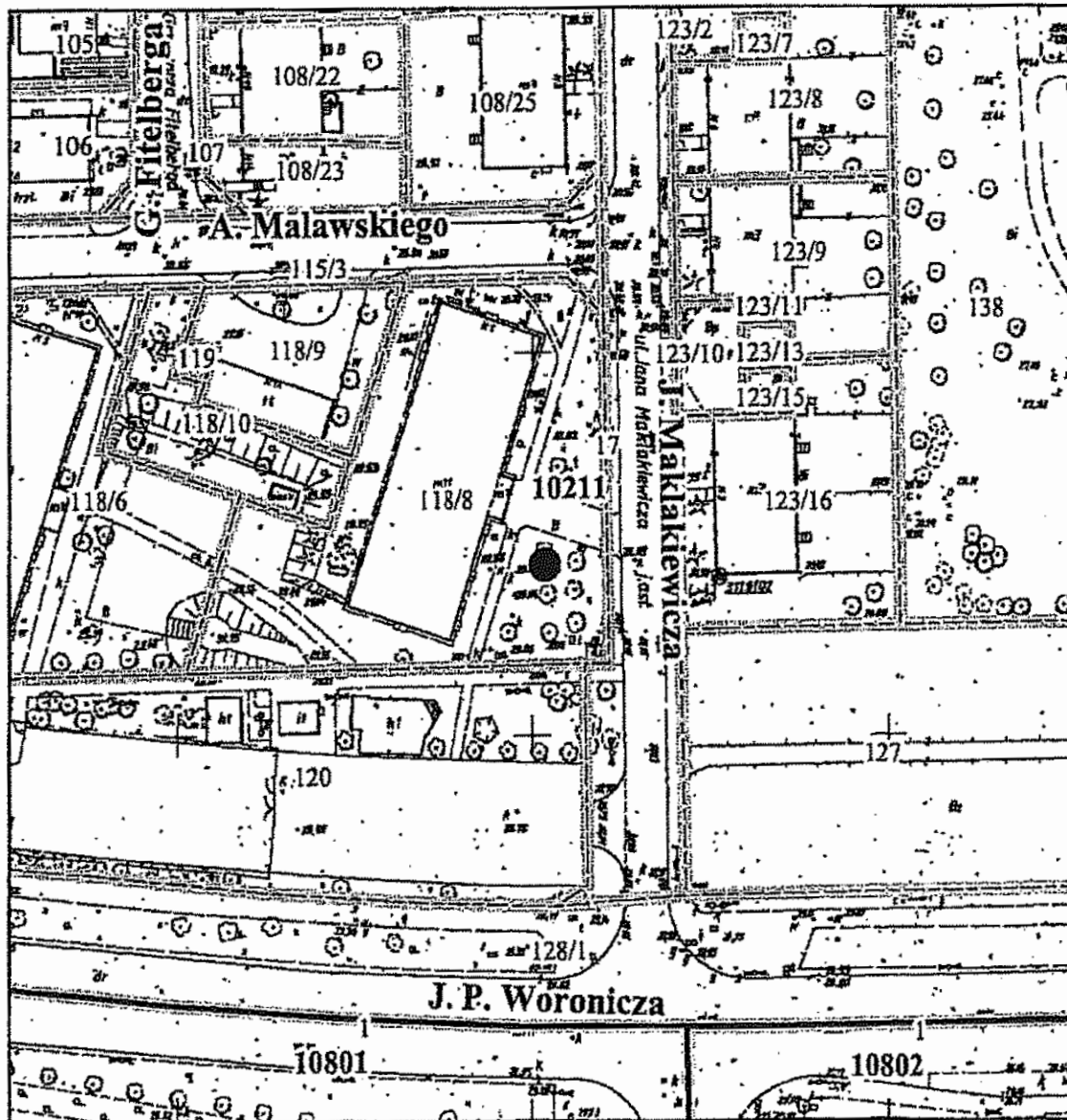


1:1 000

● glaz narzutowy - pomnik przyrody

Załącznik nr 16
do uchwały nr XXXV/867/2016
Rady Miasta Stołecznego Warszawy
z dnia 22 września 2016 r.

**Położenie pomnika przyrody
ul. Artura Malawskiego 1,
Dzielnica Mokotów**

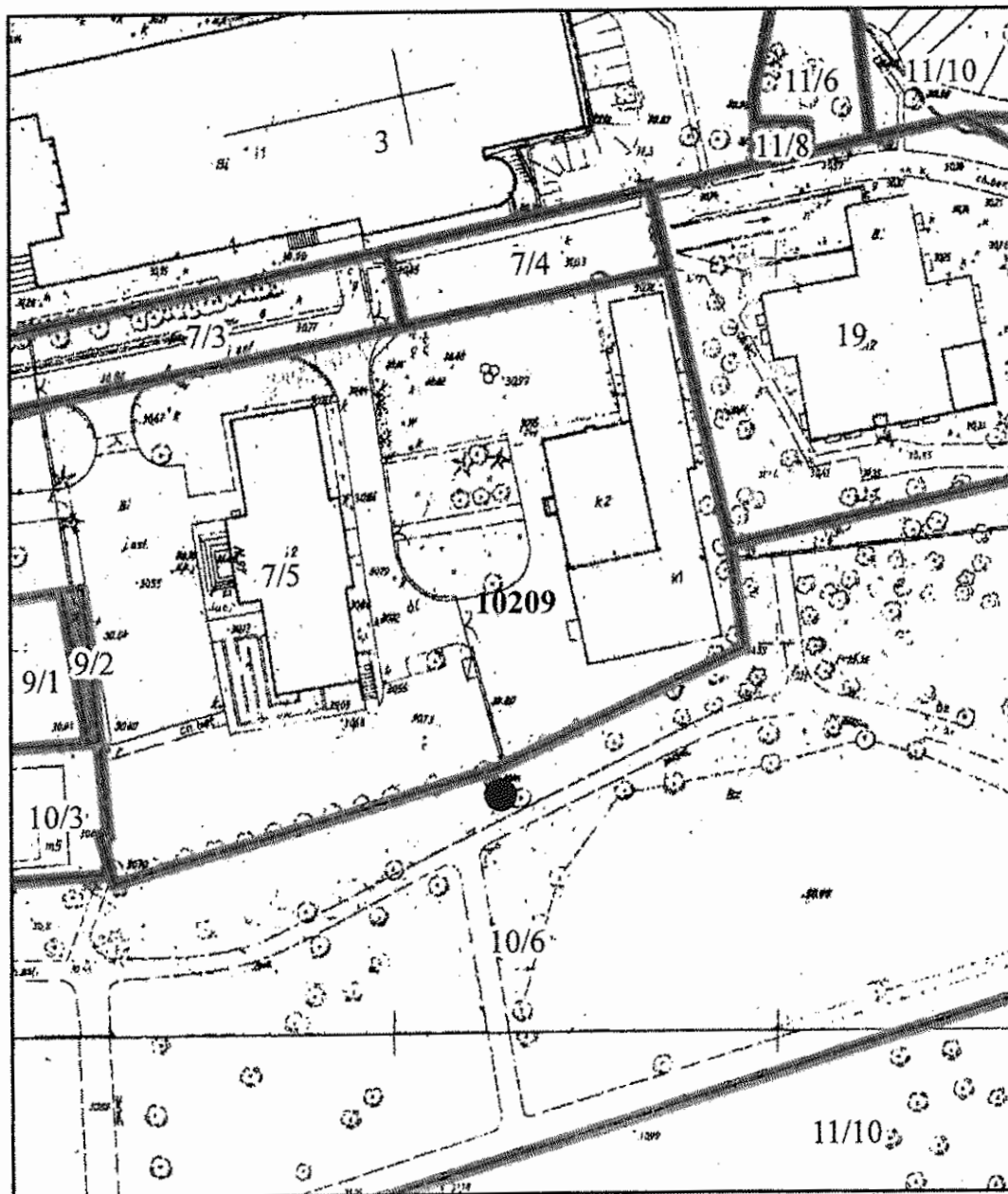


1:1000

● glaz narzutowy — pomnik przyrody

Załącznik nr 17
do uchwały nr XXXV/867/2016
Rady Miasta Stołecznego Warszawy
z dnia 22 września 2016 r.

**Położenie pomnika przyrody
ul. Puławska 99/101, Skwer Olgi i Andrzeja Małkowskich
Dzielnica Mokotów**



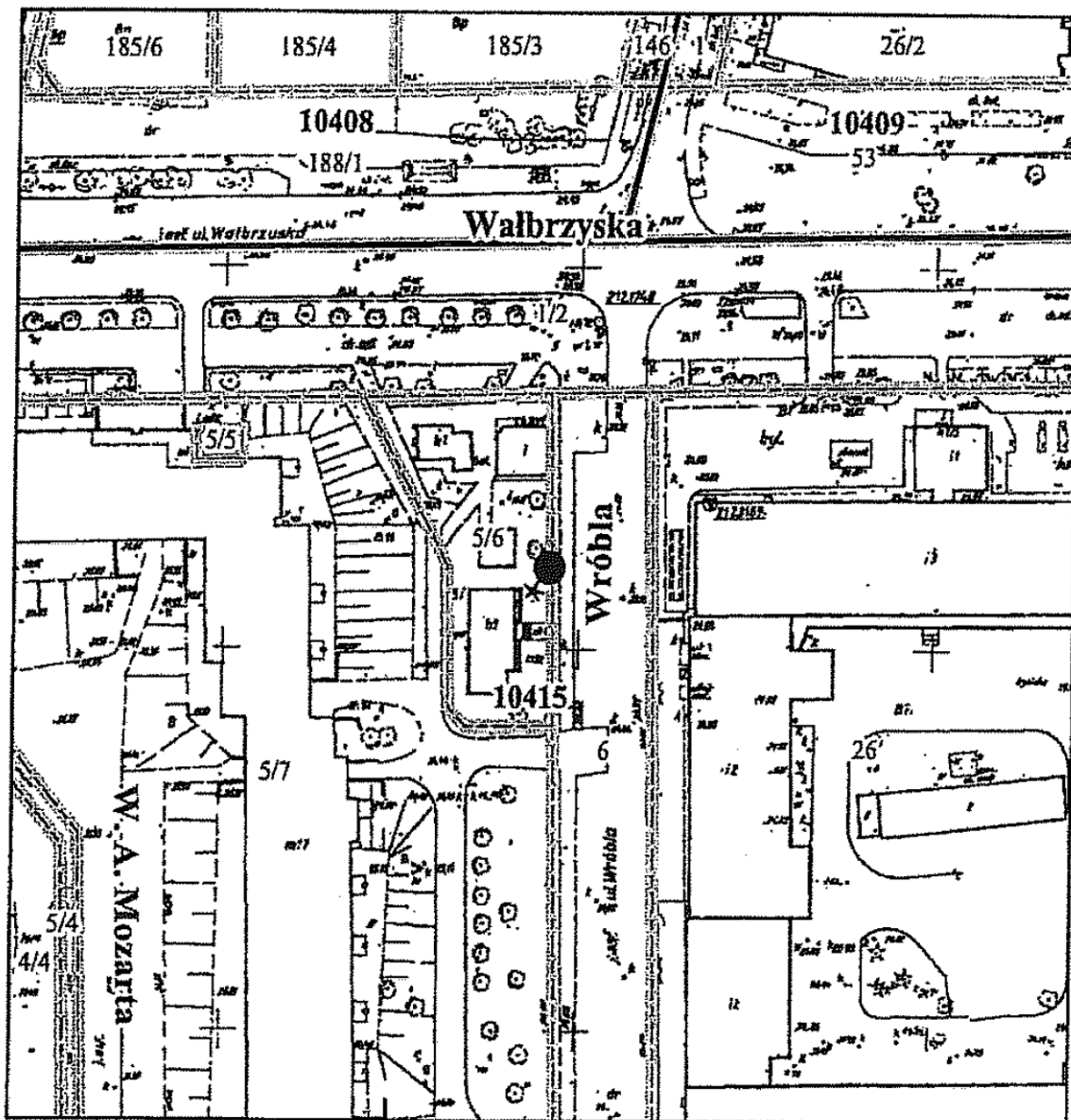
1:1 000



głaz narzutowy "Głaz Polski Walczącej" -
pomnik przyrody

Załącznik nr 18
do uchwały nr XXXV/867/2016
Rady Miasta Stołecznego Warszawy
z dnia 22 września 2016 r.

**Położenie pomnika przyrody
ul. Wróbla,
Dzielnica Mokotów**

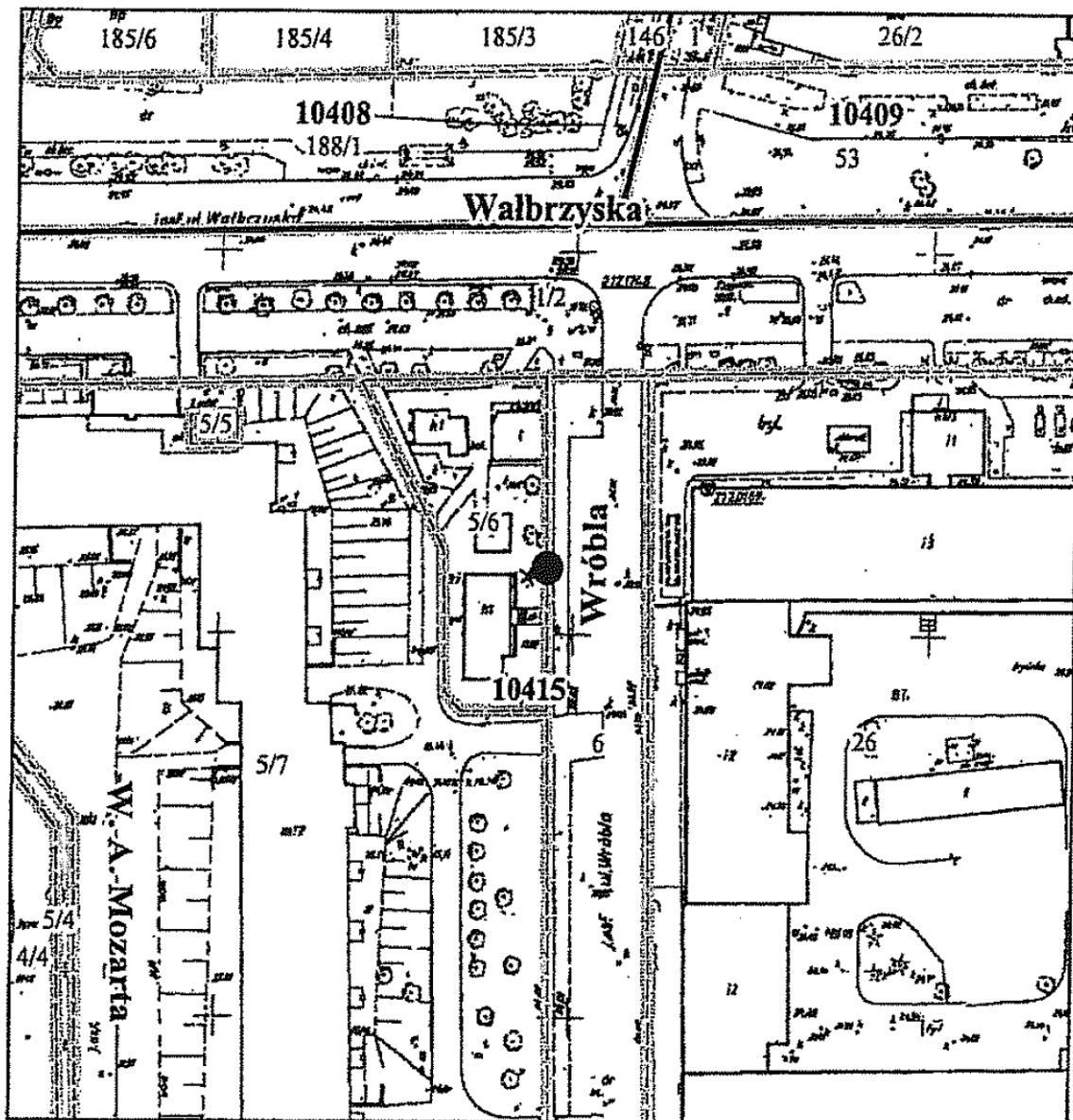


1:1000

● glaz narzutowy — pomnik przyrody

Załącznik nr 19
do uchwały nr XXXV/867/2016
Rady Miasta Stołecznego Warszawy
z dnia 22 września 2016 r.

Położenie pomnika przyrody
ul. Wróbla,
Dzielnica Mokotów

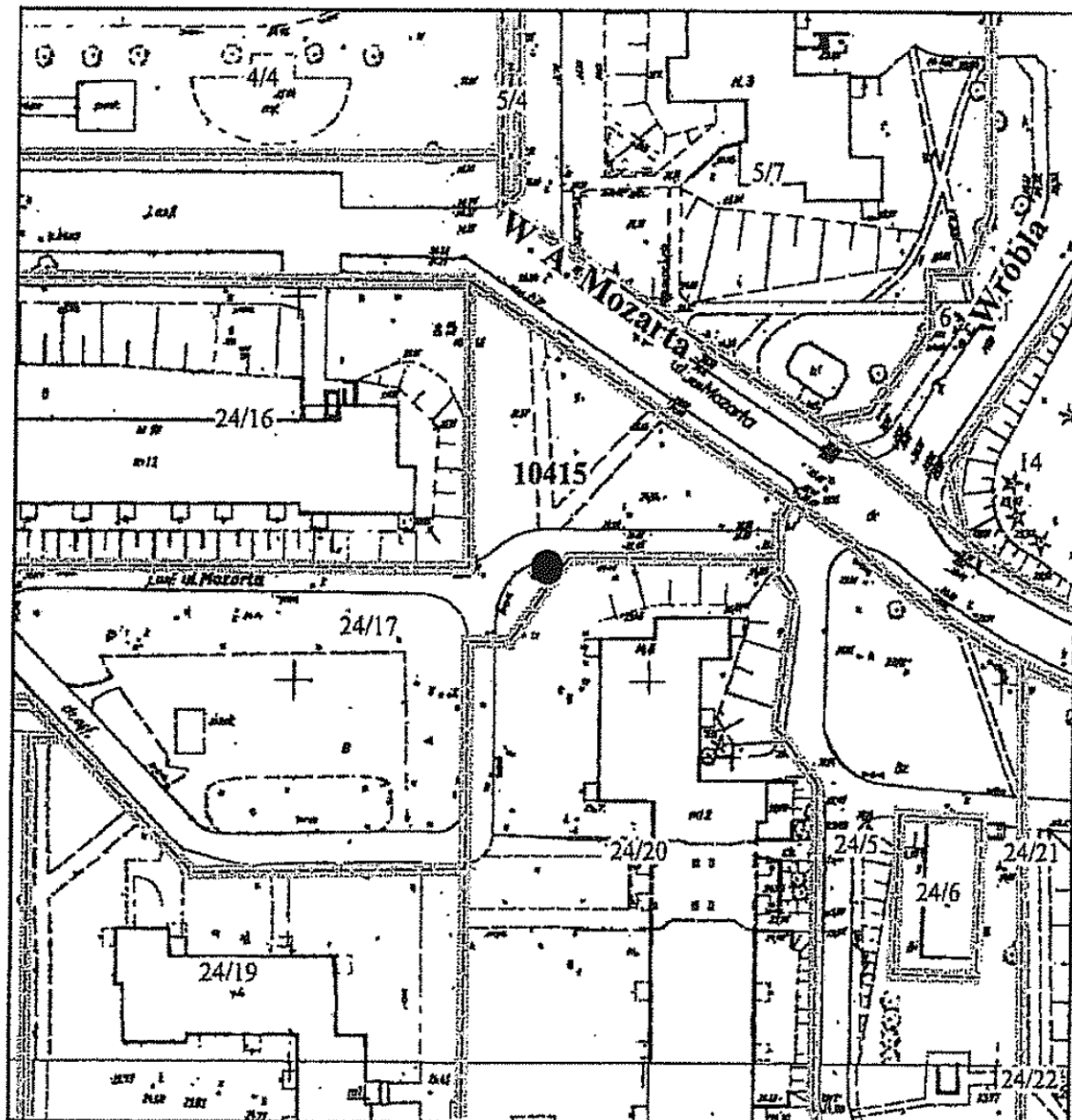


1:1000

● glaz narzutowy — pomnik przyrody

Załącznik nr 20
do uchwały nr XXXV/867/2016
Rady Miasta Stołecznego Warszawy
z dnia 22 września 2016 r.

**Położenie pomnika przyrody
ul. Wolfganga Amadeusza Mozarta 10,
Dzielnica Mokotów**

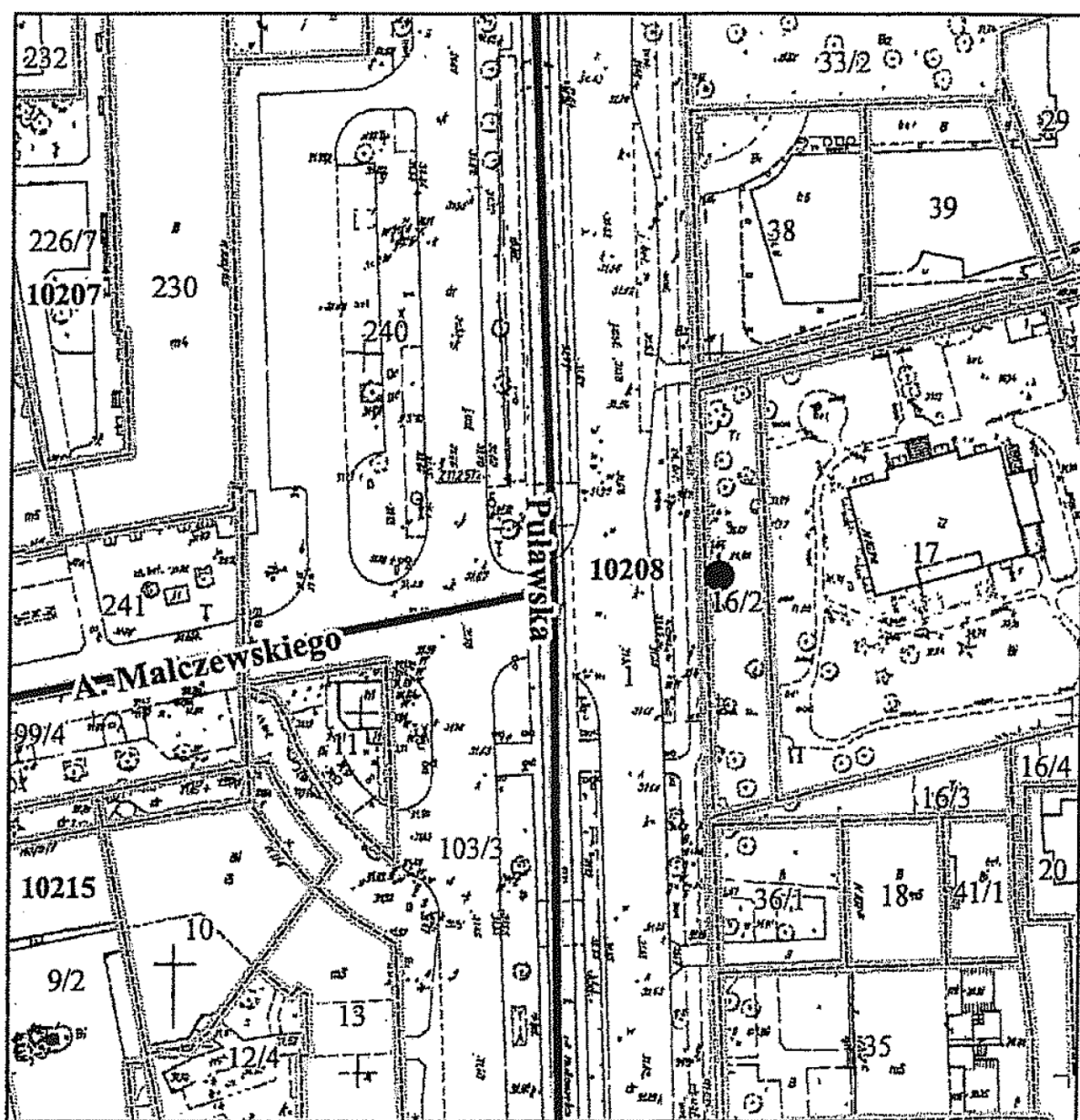


1:1000

● gład narzutowy — pomnik przyrody

Załącznik nr 21
do uchwały nr XXXV/867/2016
Rady Miasta Stołecznego Warszawy
z dnia 22 września 2016 r.

**Położenie pomnika przyrody
ul. Puławska 107A
Dzielnica Mokotów**

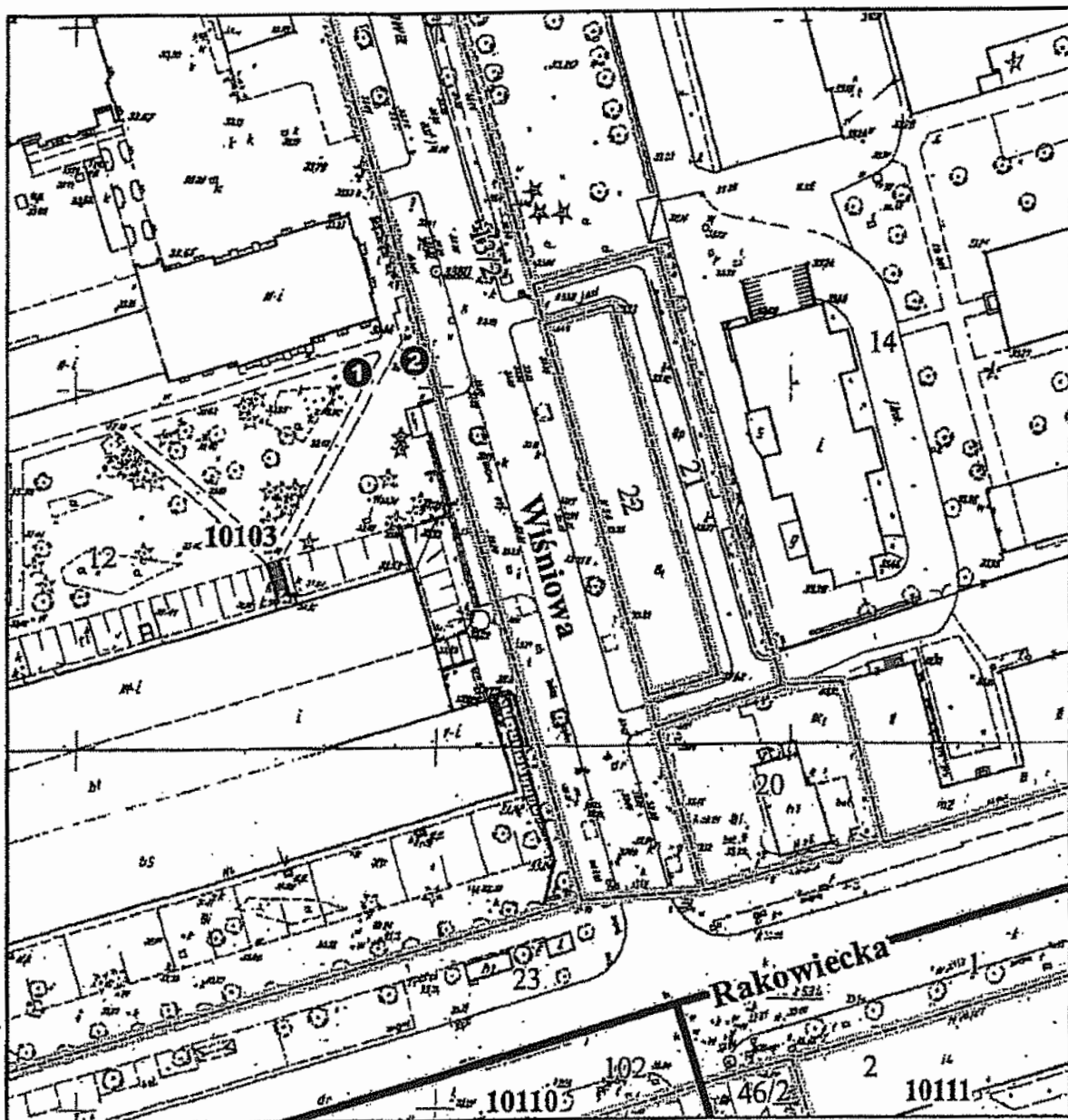


1:1 000

● twór przyrody (jesion wyniosły, bluszcz pospolity) – pomnik przyrody

Załącznik nr 22
do uchwały nr XXXV/867/2016
Rady Miasta Stołecznego Warszawy
z dnia 22 września 2016 r.

**Położenie pomnika przyrody
ul. Rakowiecka 4
Dzielnica Mokotów**

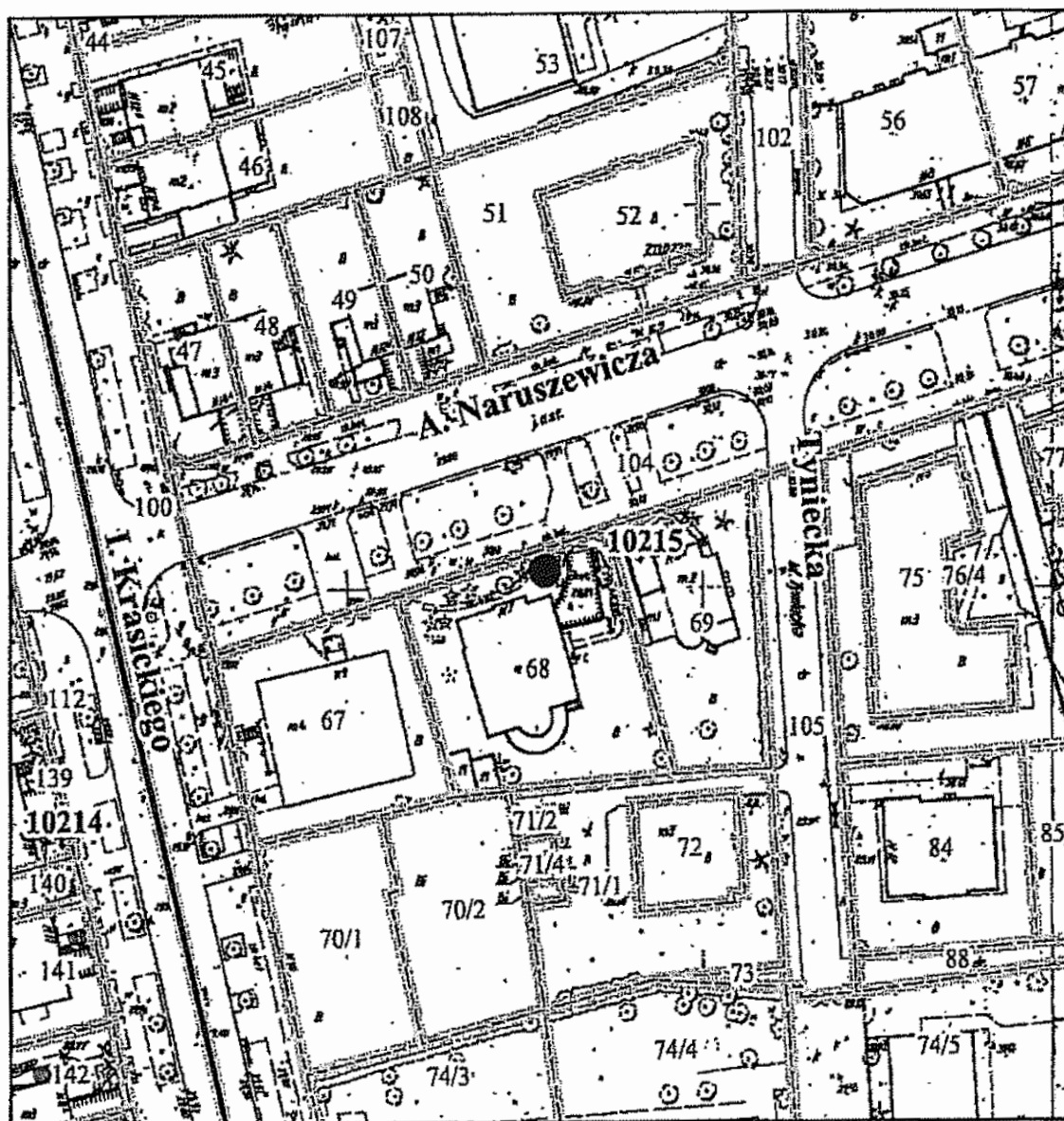


1:1 000

Pomnik przyrody - grupa drzew (2 szt.)

Załącznik nr 23
do uchwały nr XXXV/867/2016
Rady Miasta Stołecznego Warszawy
z dnia 22 września 2016 r.

**Położenie pomnika przyrody
ul. Adama Naruszewicza 7,
Dzielnica Mokotów**

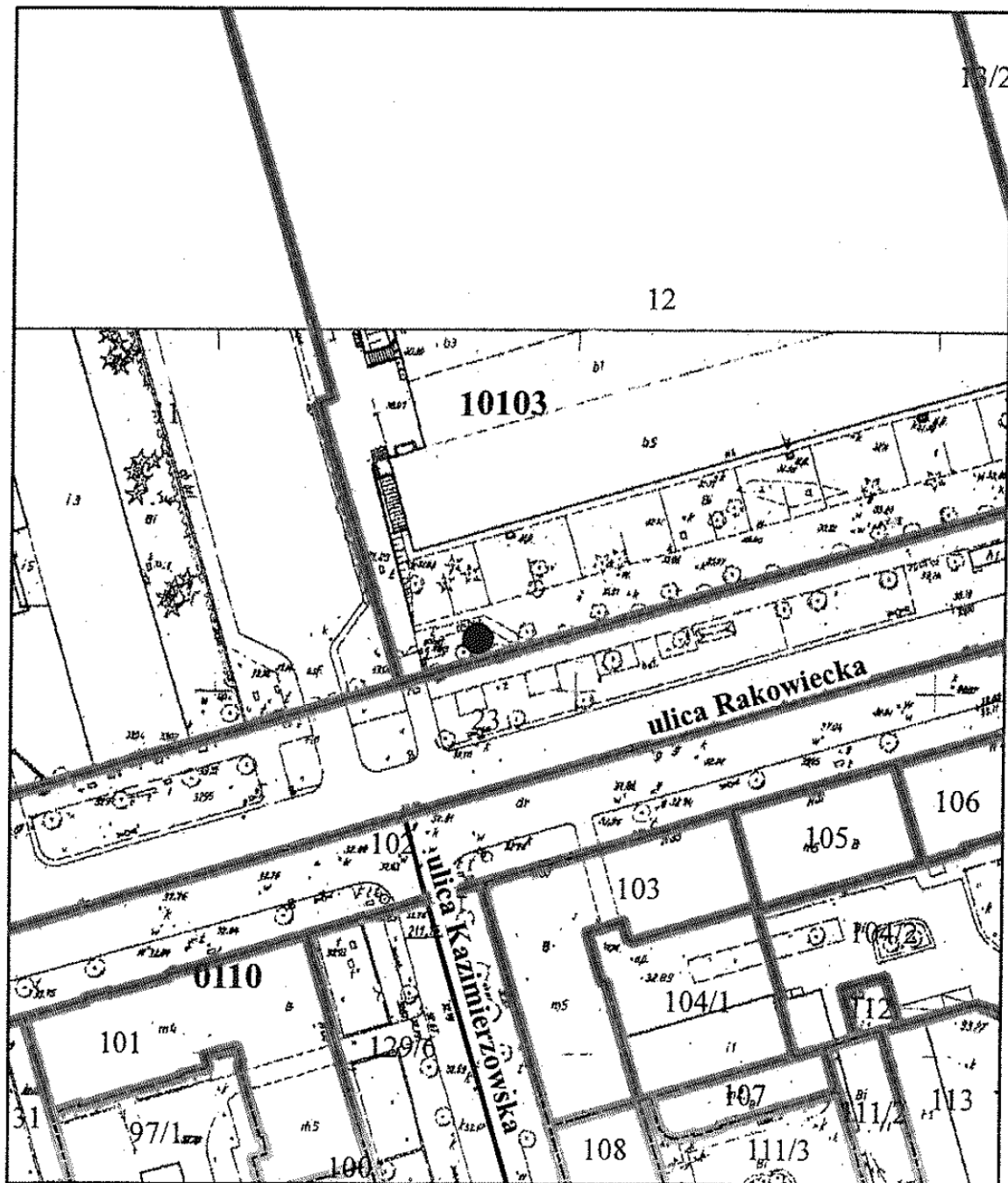


1:1000

● buk pospolity — pomnik przyrody

Załącznik nr 24
do uchwały nr XXXV/867/2016
Rady Miasta Stołecznego Warszawy
z dnia 22 września 2016 r.

**Położenie pomnika przyrody
ul. Rakowiecka 4,
Dzielnica Mokotów**

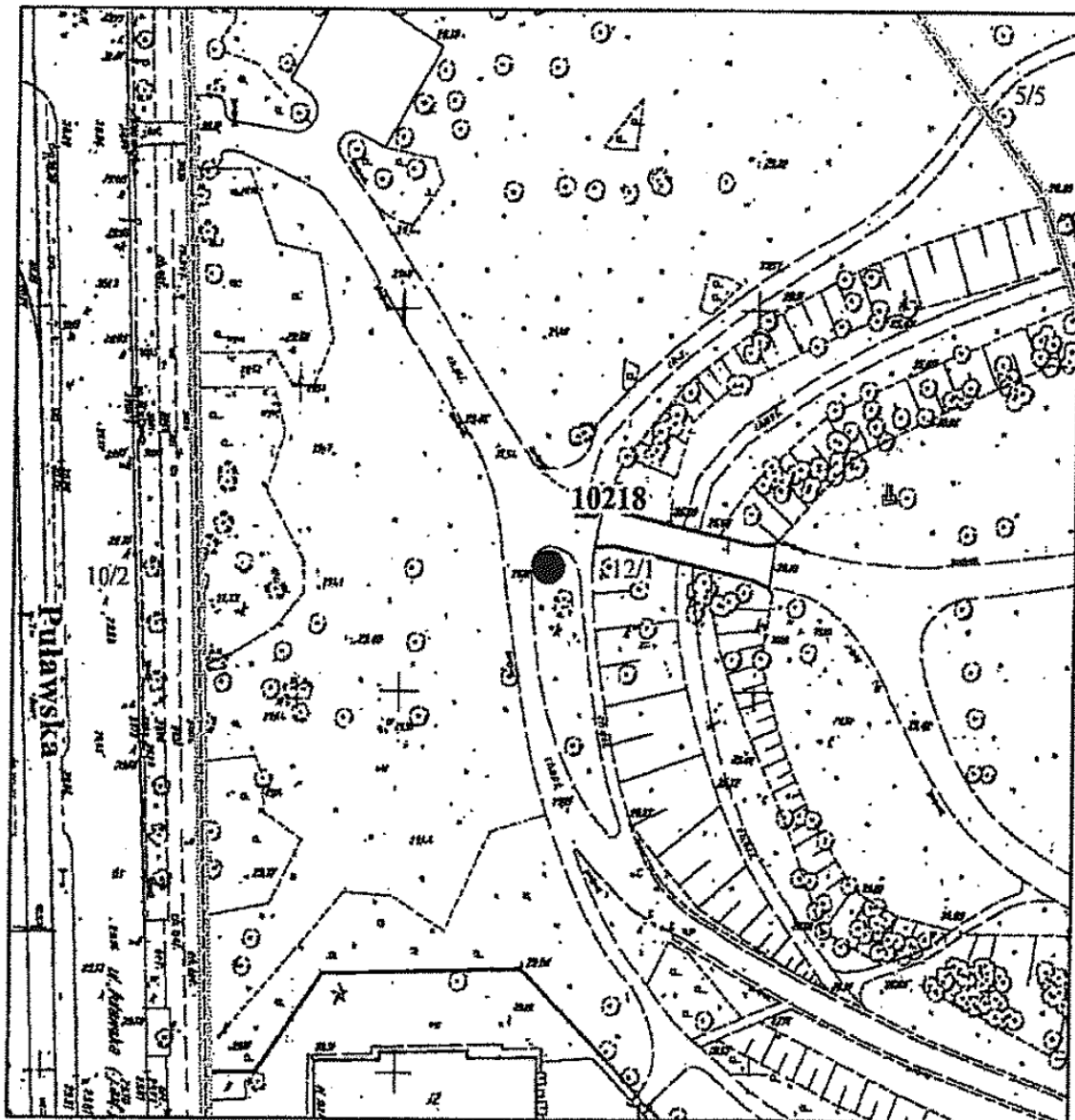


● głaz narzutowy "Głaz Jana Czarnockiego" - pomnik przyrody

1:1 000

Załącznik nr 25
do uchwały nr XXXV/867/2016
Rady Miasta Stołecznego Warszawy
z dnia 22 września 2016 r.

**Położenie pomnika przyrody
Park Królikarnia, ul. Puławska,
Dzielnica Mokotów**

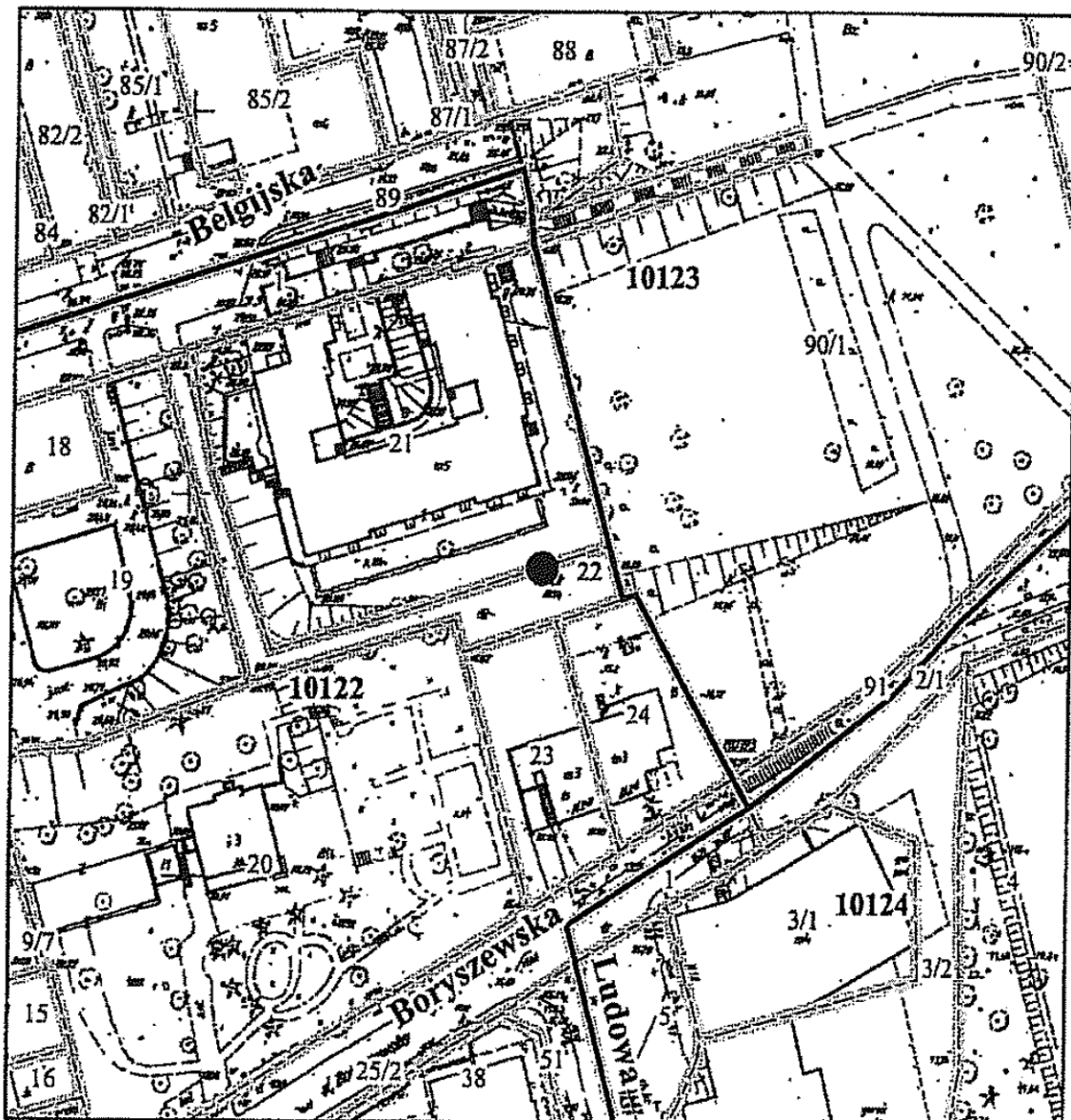


1:1000

● glaz narzutowy — pomnik przyrody

Załącznik nr 26
do uchwały nr XXXV/867/2016
Rady Miasta Stołecznego Warszawy
z dnia 22 września 2016 r.

**Położenie pomnika przyrody
ul. Belgijska 3,
Dzielnica Mokotów**

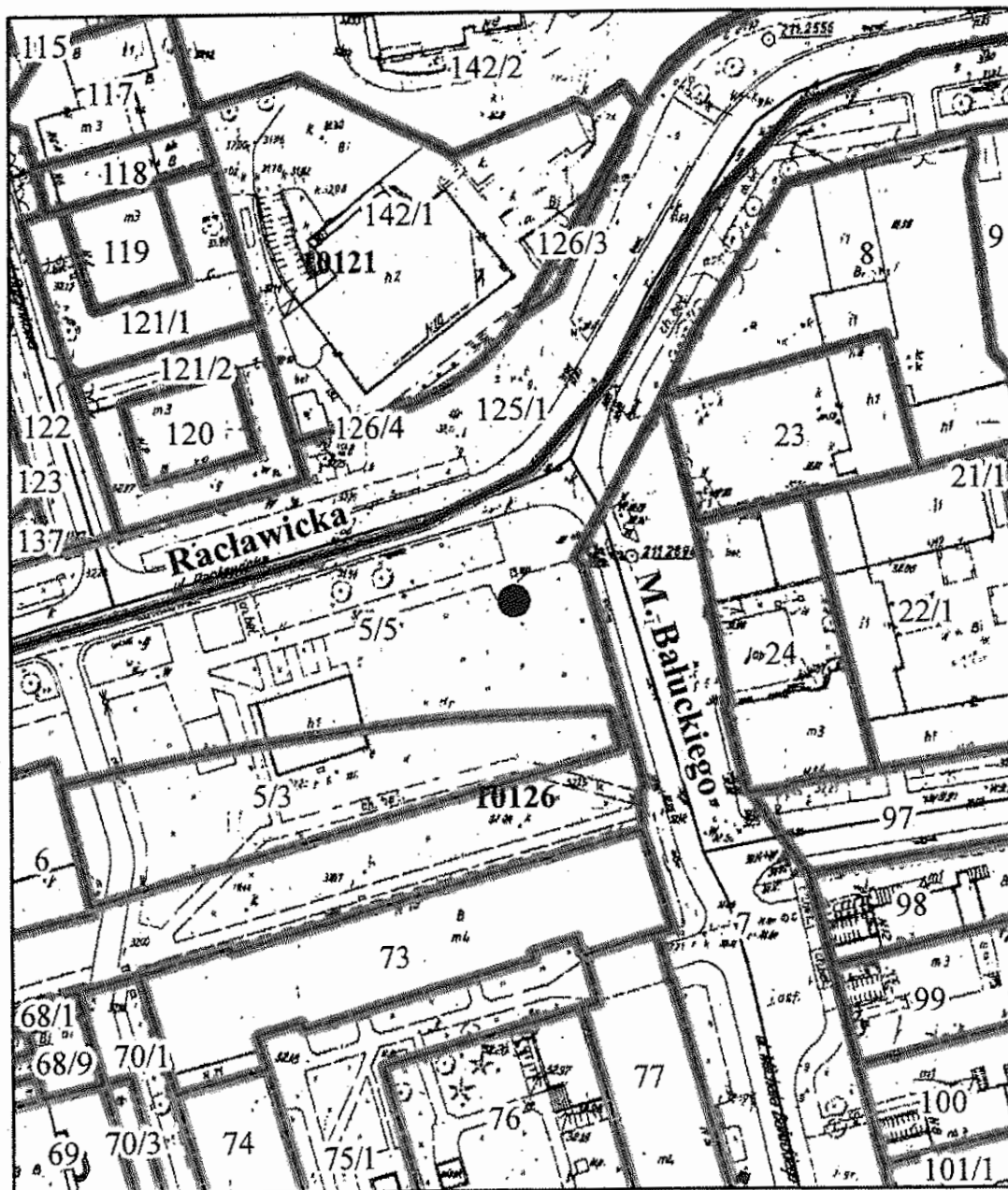


1:1000

● wiąz polny — pomnik przyrody

Załącznik nr 27
do uchwały nr XXXV/867/2016
Rady Miasta Stołecznego Warszawy
z dnia 22 września 2016 r.

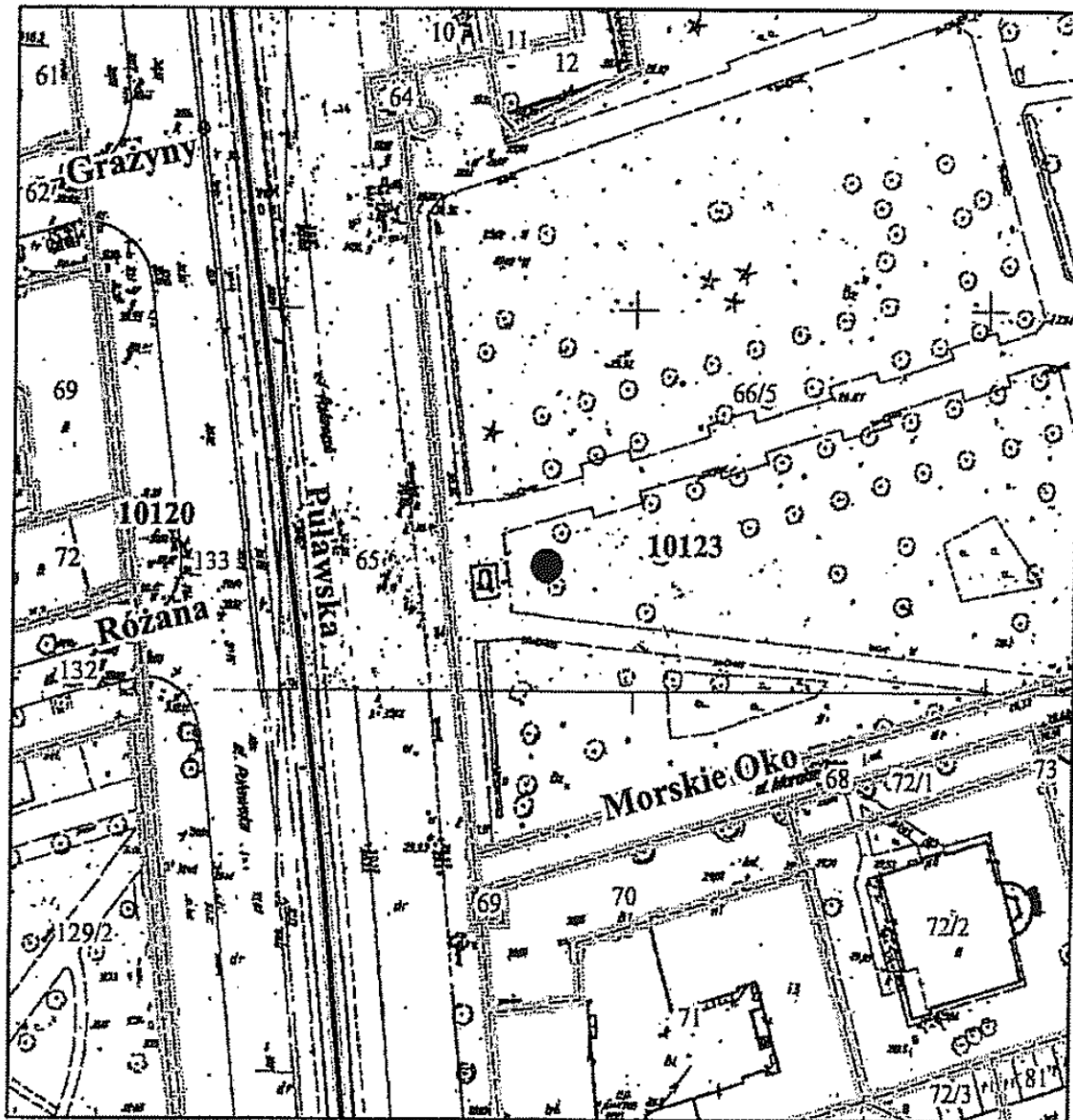
**Położenie pomnika przyrody
ul. Michała Bałuckiego róg ul. Raclawickiej,
Dzielnica Mokotów**



- grusza pospolita "Grusza Walentego Ciechowskiego" - 1:1 000
pomnik przyrody

Załącznik nr 28
do uchwały nr XXXV/867/2016
Rady Miasta Stołecznego Warszawy
z dnia 22 września 2016 r.

**Położenie pomnika przyrody
Park Morskie Oko, ul. Puławska,
Dzielnica Mokotów**

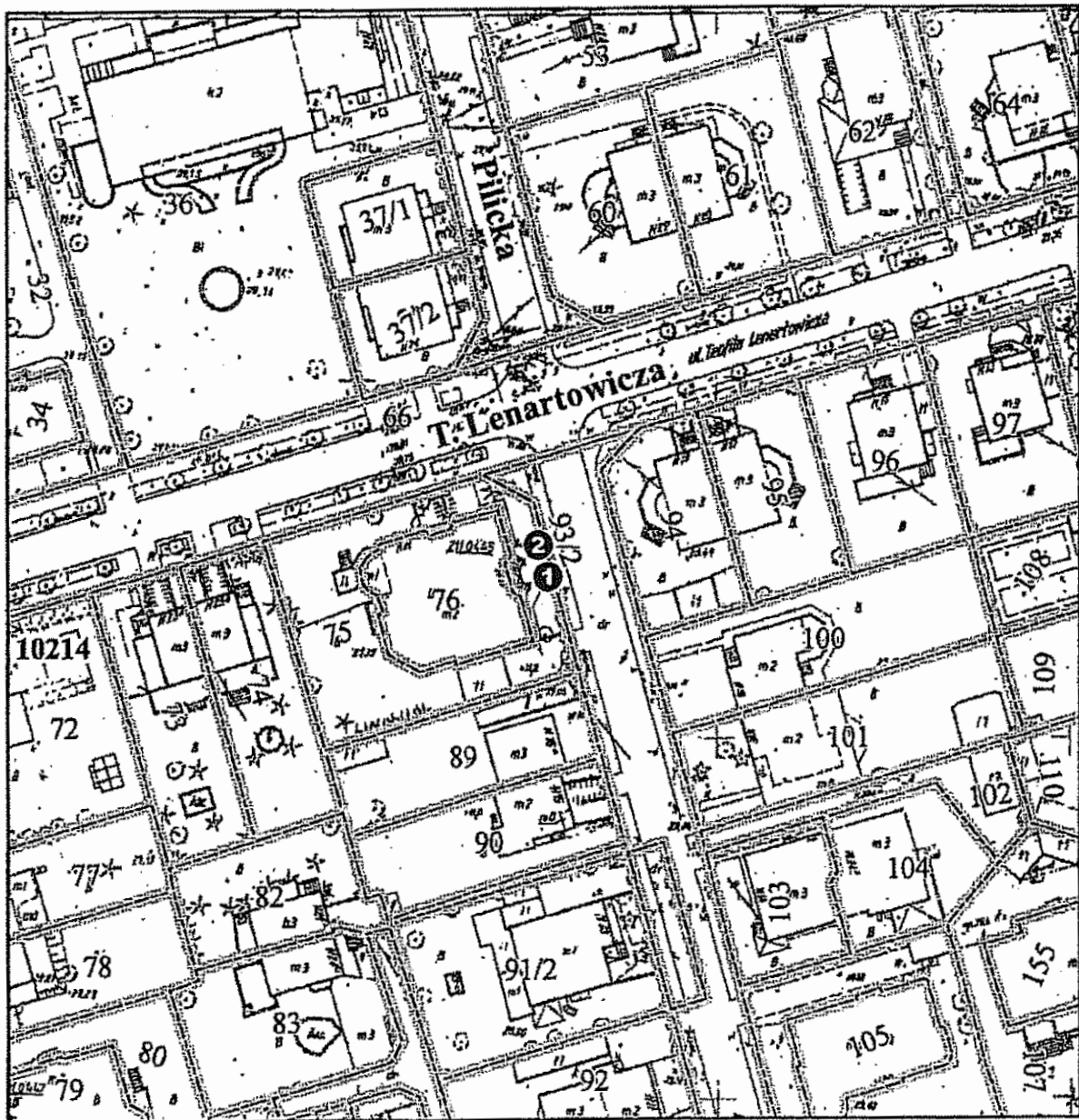


1:1000

● glaz narzutowy — pomnik przyrody

Załącznik nr 29
do uchwały nr XXXV/867/2016
Rady Miasta Stołecznego Warszawy
z dnia 22 września 2016 r.

**Położenie pomnika przyrody
ul. Piłicka 17
Dzielnica Mokotów**

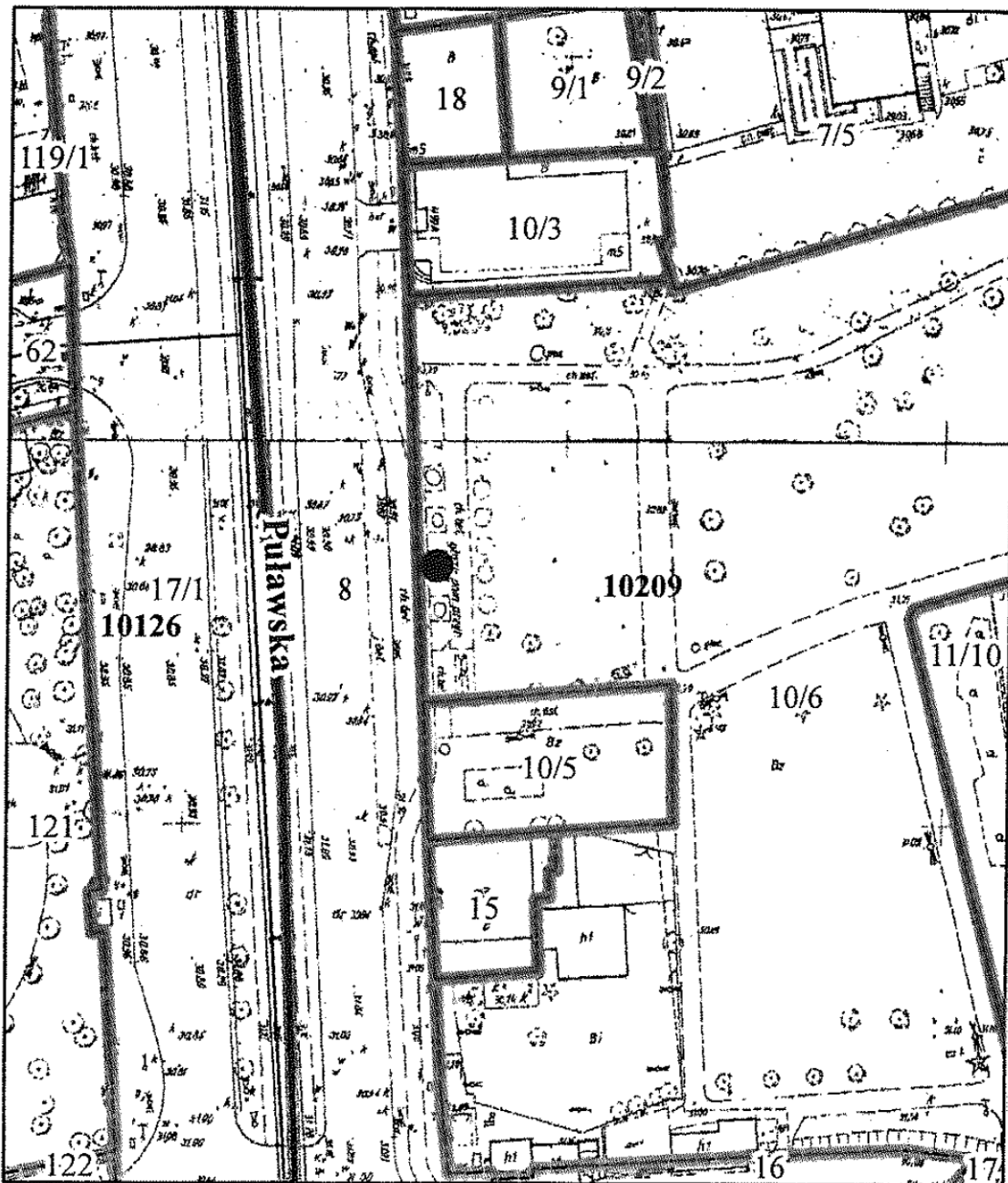


1:1 000

Pomnik przyrody - grupa drzew (2 szt.)

Załącznik nr 30
do uchwały nr XXXV/867/2016
Rady Miasta Stołecznego Warszawy
z dnia 22 września 2016 r.

**Położenie pomnika przyrody
ul. Puławska 99/101, Skwer Olgi i Andrzeja Małkowskich,
Dzielnica Mokotów**

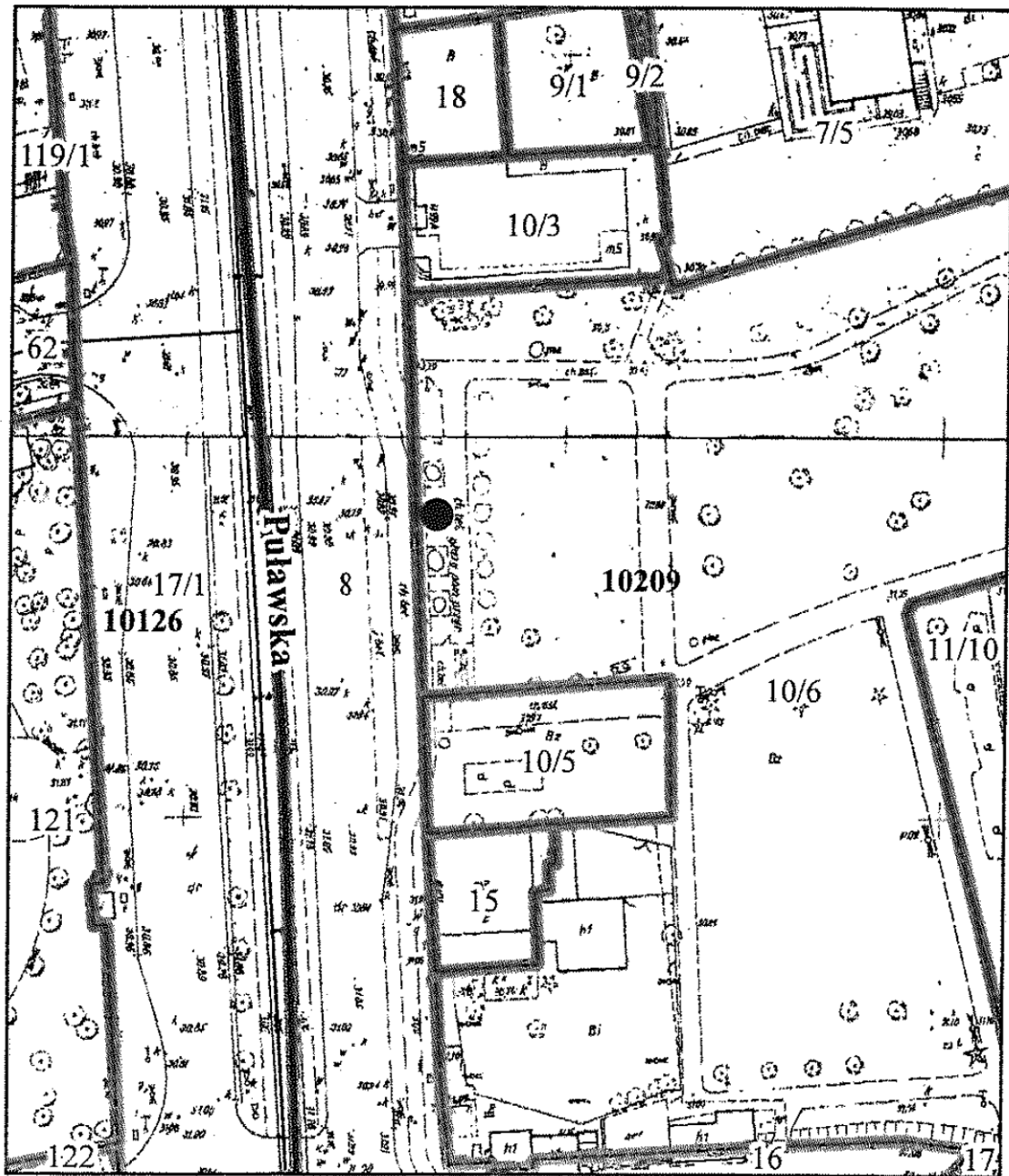


● głąz narzutowy - pomnik przyrody

1:1 000

Załącznik nr 31
do uchwały nr XXXV/867/2016
Rady Miasta Stołecznego Warszawy
z dnia 22 września 2016 r.

**Położenie pomnika przyrody
ul. Puławska 99/101, Skwer Olgi i Andrzeja Małkowskich,
Dzielnica Mokotów**

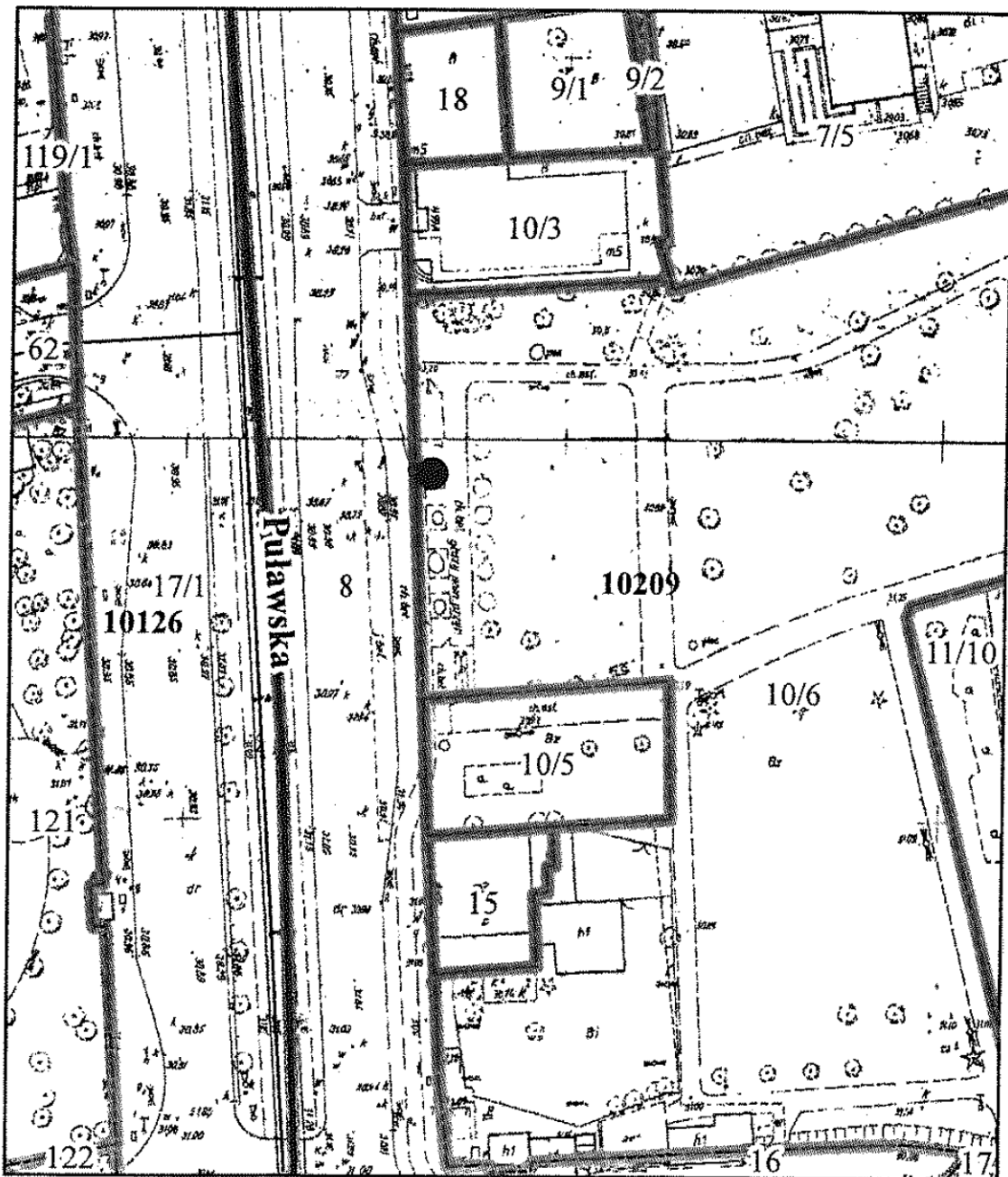


● gład narzutowy - pomnik przyrody

1:1 000

Załącznik nr 32
do uchwały nr XXXV/867/2016
Rady Miasta Stołecznego Warszawy
z dnia 22 września 2016 r.

**Położenie pomnika przyrody
ul. Puławska 99/101, Skwer Olgi i Andrzeja Małkowskich,
Dzielnica Mokotów**

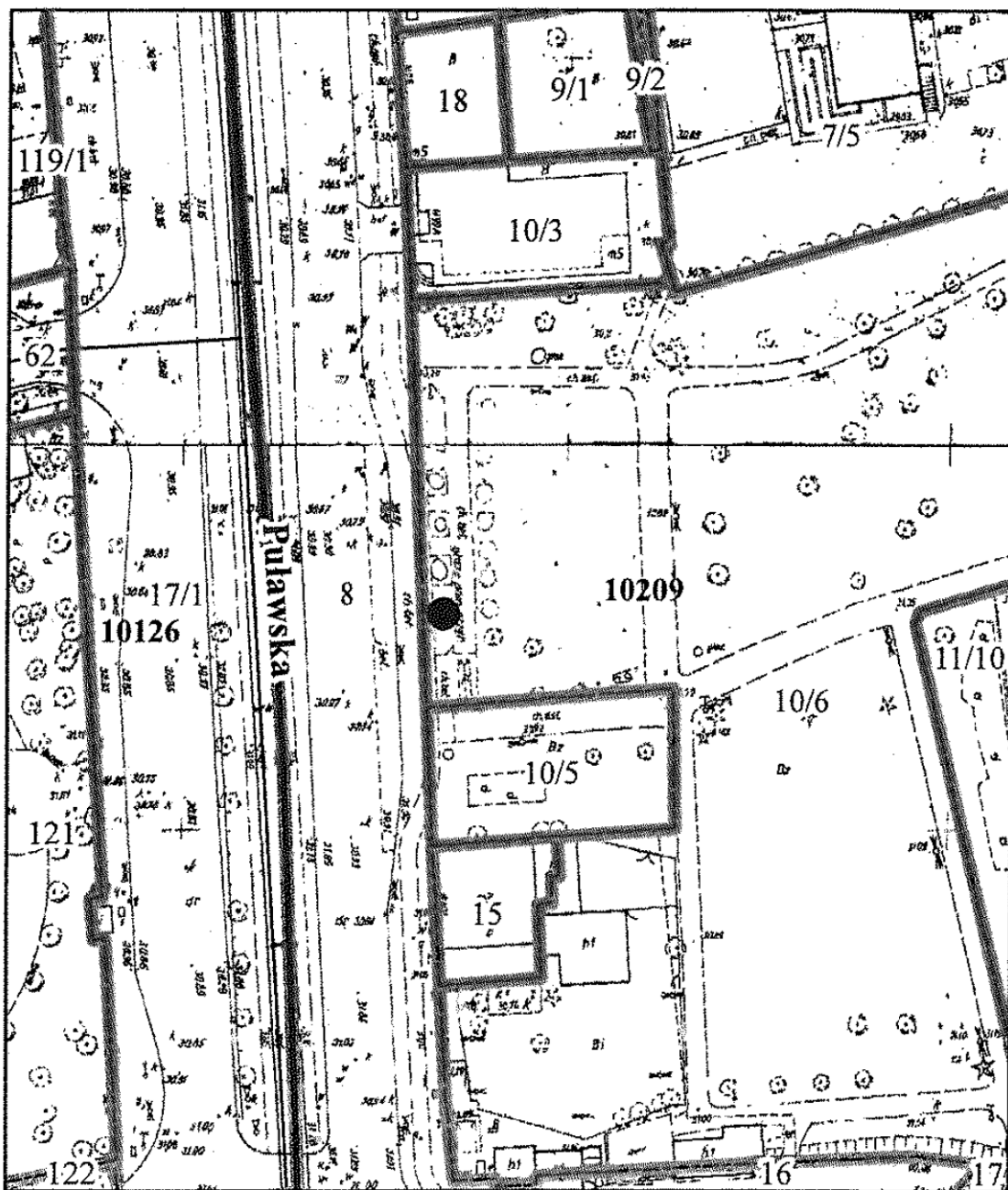


● glaz narzutowy - pomnik przyrody

1:1 000

Załącznik nr 33
do uchwały nr XXXV/867/2016
Rady Miasta Stołecznego Warszawy
z dnia 22 września 2016 r.

**Położenie pomnika przyrody
ul. Puławska 99/101, Skwer Olgi i Andrzeja Małkowskich,
Dzielnica Mokotów**

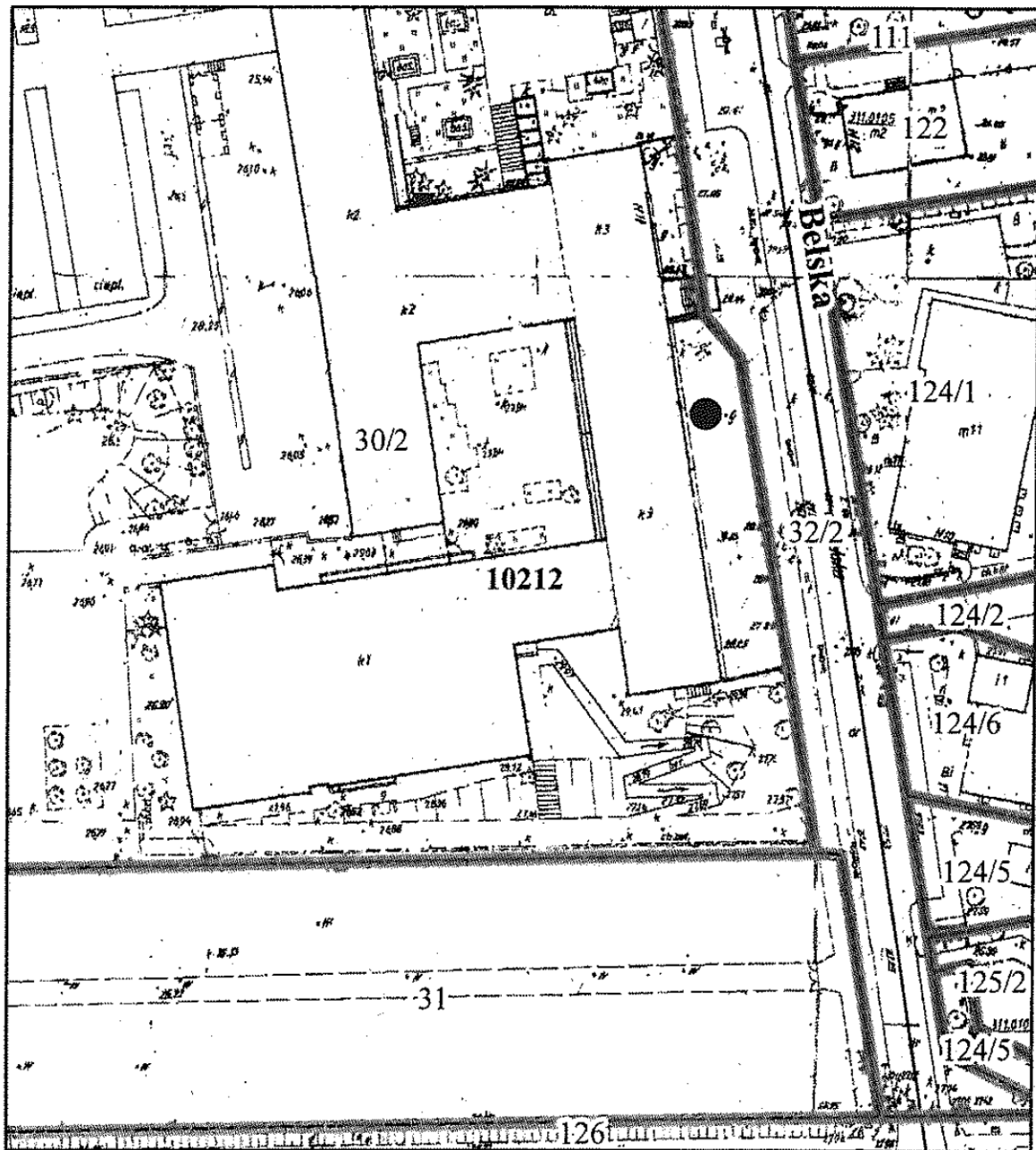


● glaz narzutowy - pomnik przyrody

1:1 000

Załącznik nr 34
do uchwały nr XXXV/867/2016
Rady Miasta Stołecznego Warszawy
z dnia 22 września 2016 r.

**Położenie pomnika przyrody
ul. Belska 1/3,
Dzielnica Mokotów**

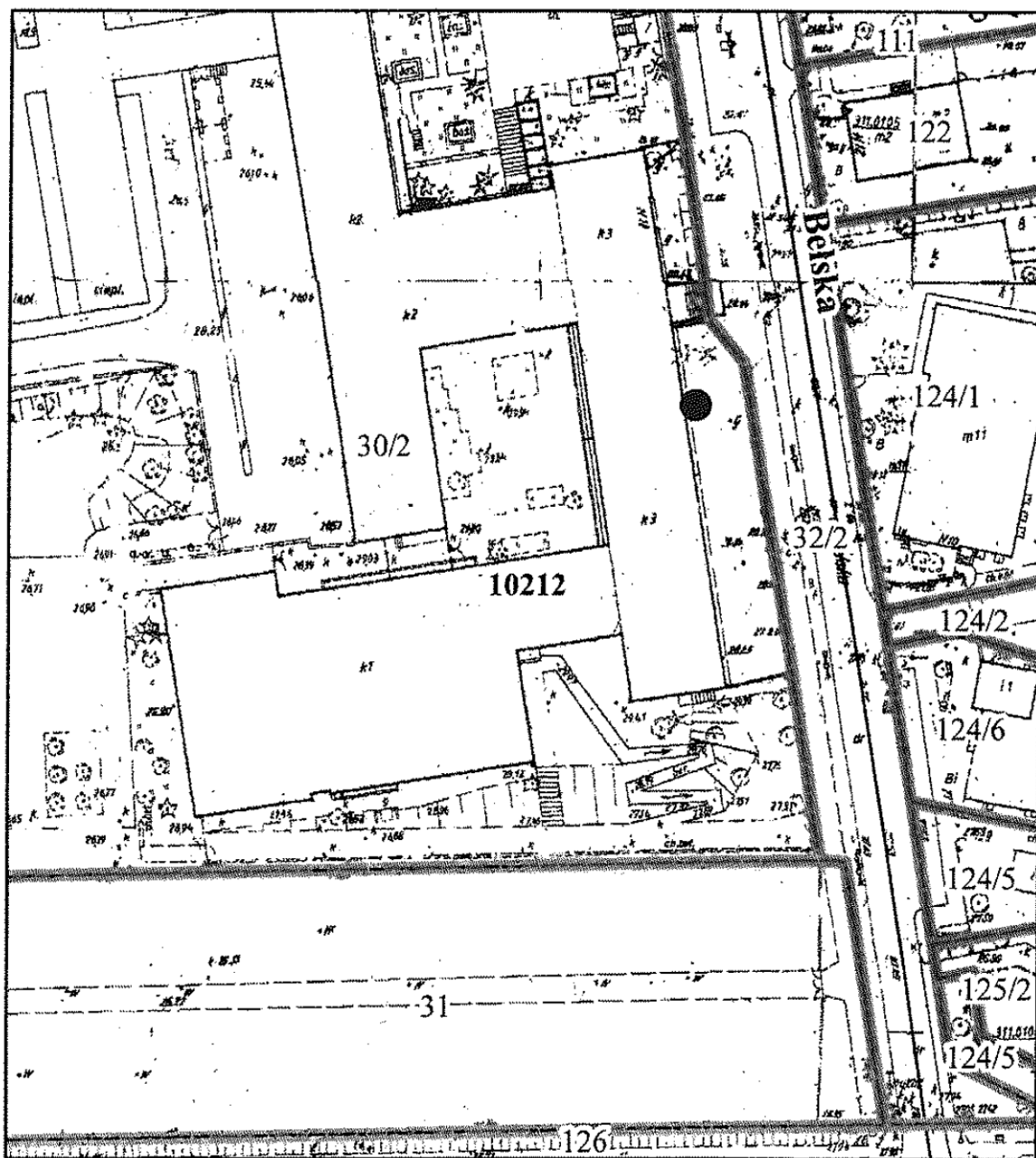


glaz narzutowy - pomnik przyrody

1:1 000

Załącznik nr 35
do uchwały nr XXXV/867/2016
Rady Miasta Stołecznego Warszawy
z dnia 22 września 2016 r.

**Położenie pomnika przyrody
ul. Belska 1/3,
Dzielnica Mokotów**

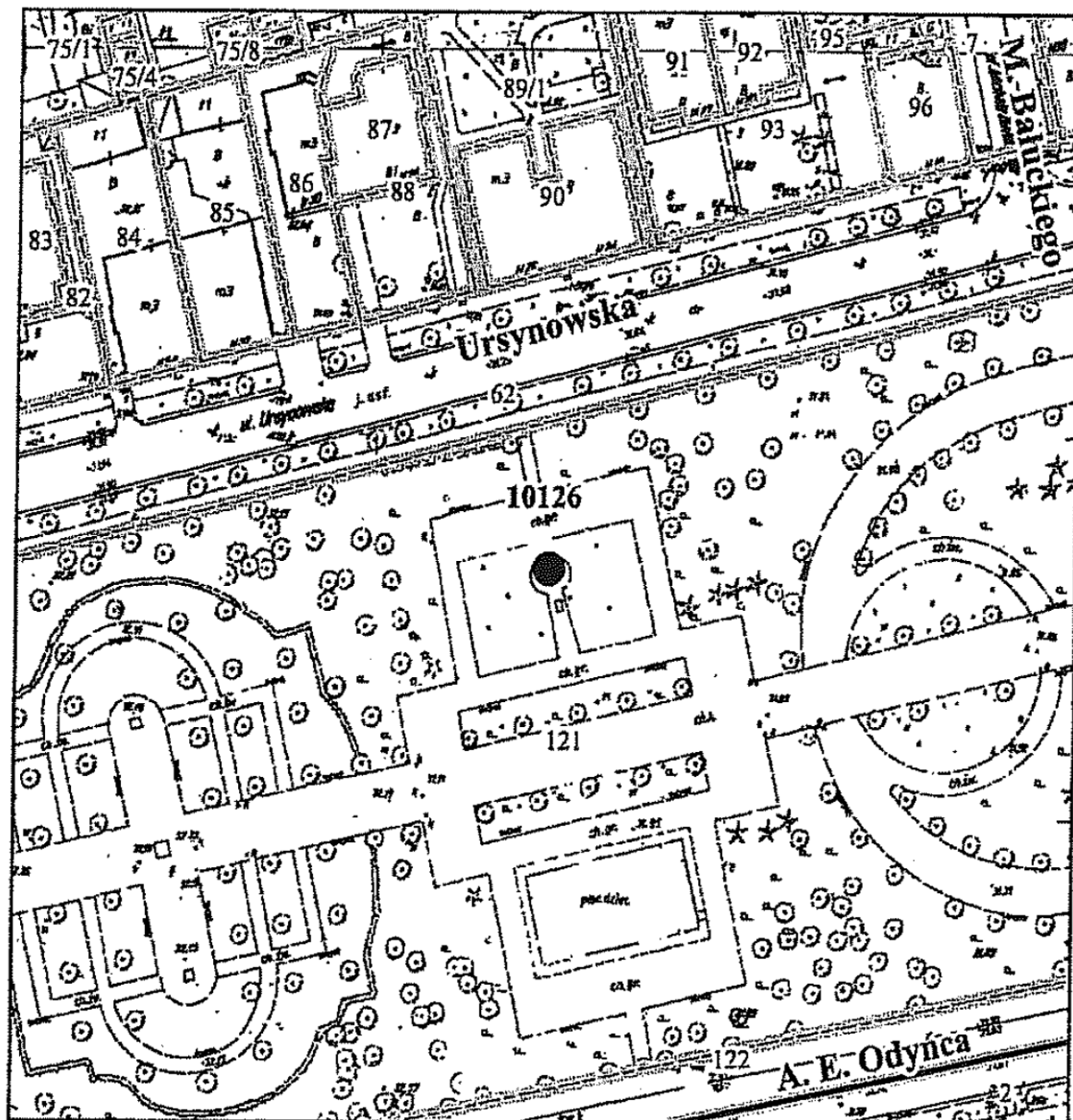


głaz narzutowy - pomnik przyrody

1:1 000

Załącznik nr 36
do uchwały nr XXXV/867/2016
Rady Miasta Stołecznego Warszawy
z dnia 22 września 2016 r.

**Położenie pomnika przyrody
Park Dreszera, ul. Puławska,
Dzielnica Mokotów**

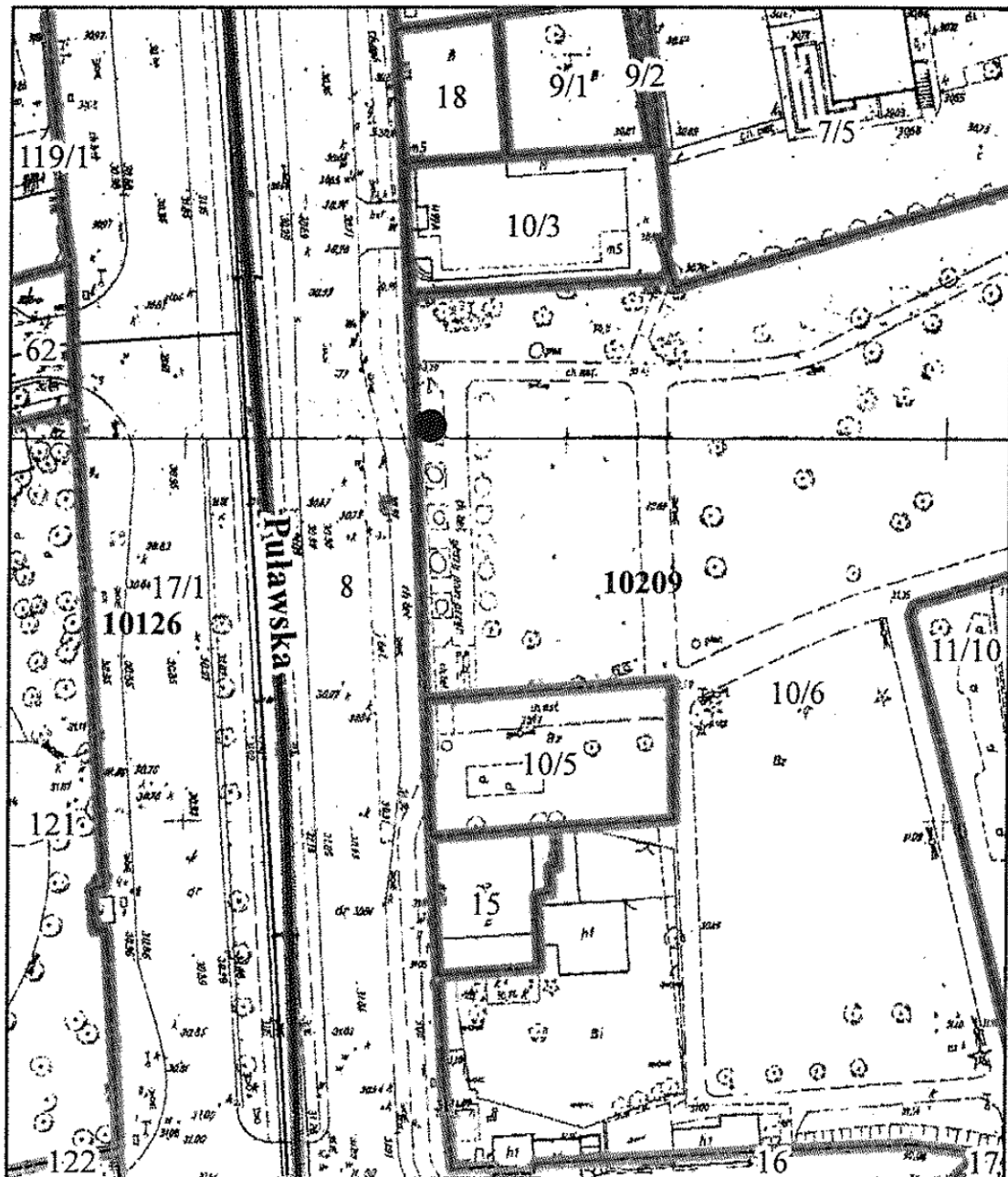


1:1000

● głaz narzutowy "Głaz Walcząca Mokotowa 1944" — pomnik przyrody

Załącznik nr 37
do uchwały nr XXXV/867/2016
Rady Miasta Stołecznego Warszawy
z dnia 22 września 2016 r.

**Położenie pomnika przyrody
ul. Puławska 99/101, Skwer Olgi i Andrzeja Małkowskich,
Dzielnica Mokotów**

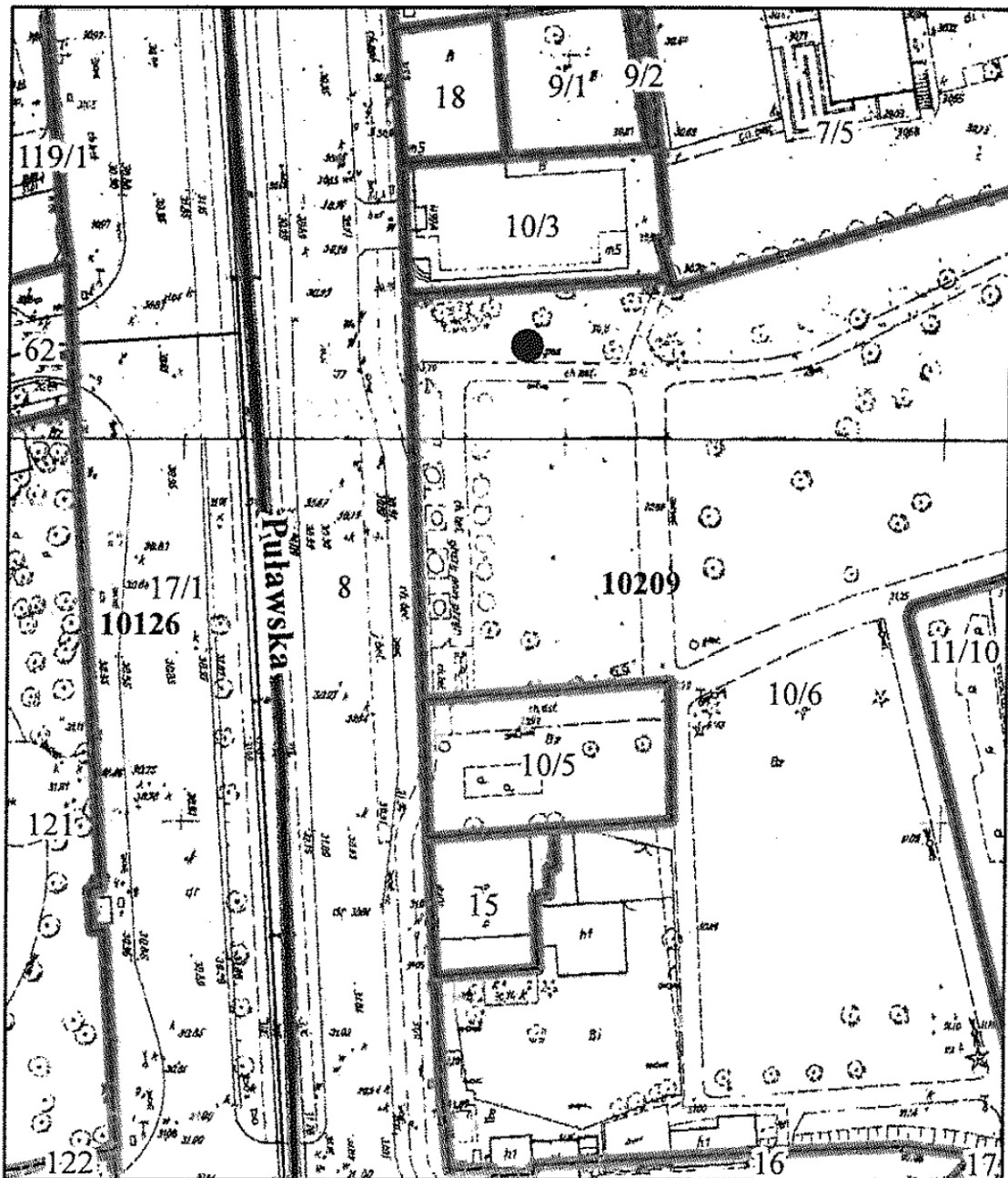


● głąz narzutowy - pomnik przyrody

1:1 000

Załącznik nr 38
do uchwały nr XXXV/867/2016
Rady Miasta Stołecznego Warszawy
z dnia 22 września 2016 r.

**Położenie pomnika przyrody
ul. Puławska 99/101, Skwer Olgi i Andrzeja Małkowskich,
Dzielnica Mokotów**

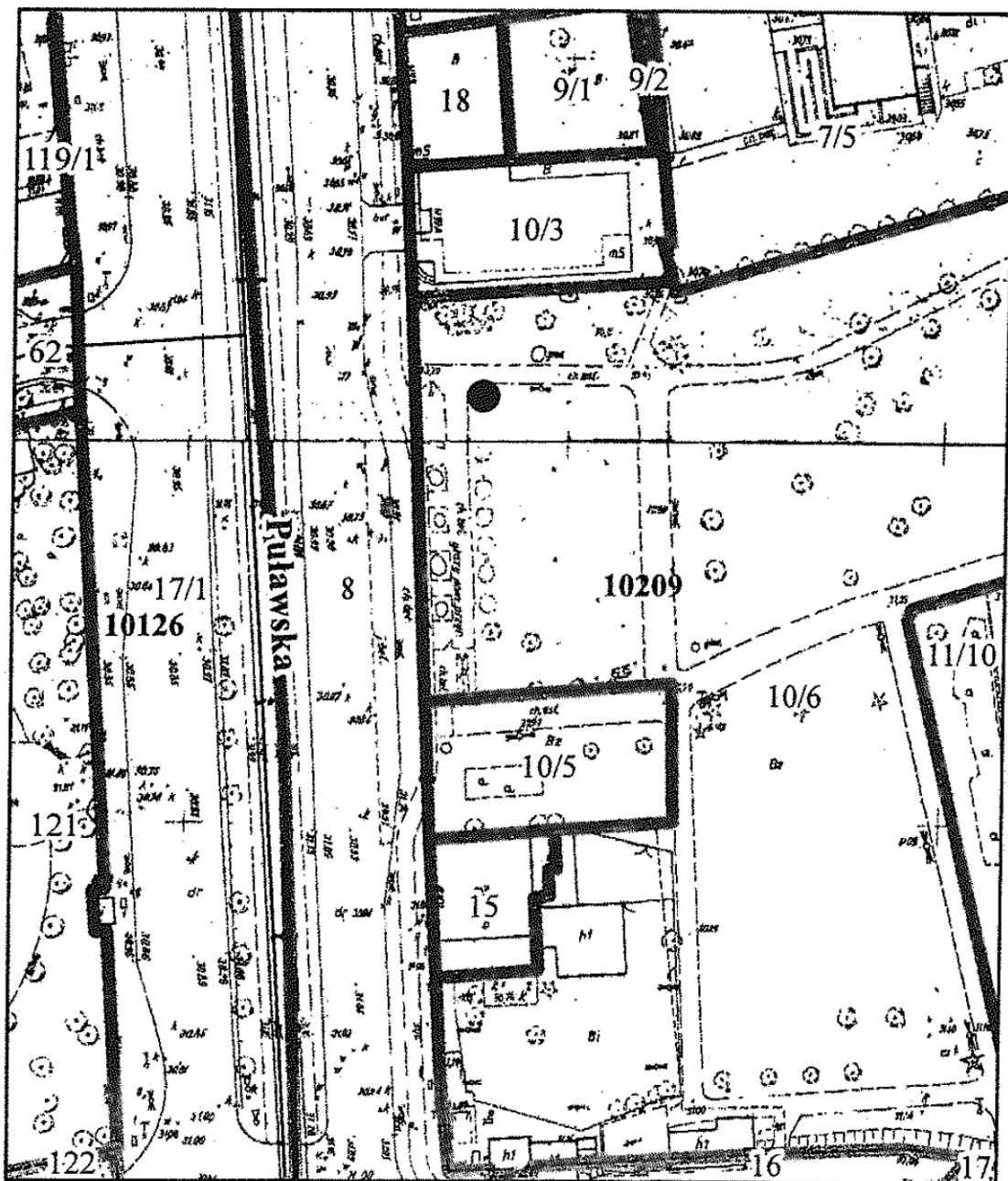


● glaz narzutowy - pomnik przyrody

1:1 000

Załącznik nr 39
do uchwały nr XXXV/867/2016
Rady Miasta Stołecznego Warszawy
z dnia 22 września 2016 r.

**Położenie pomnika przyrody
ul. Puławska 99/101, Skwer Olgi i Andrzeja Małkowskich,
Dzielnica Mokotów**

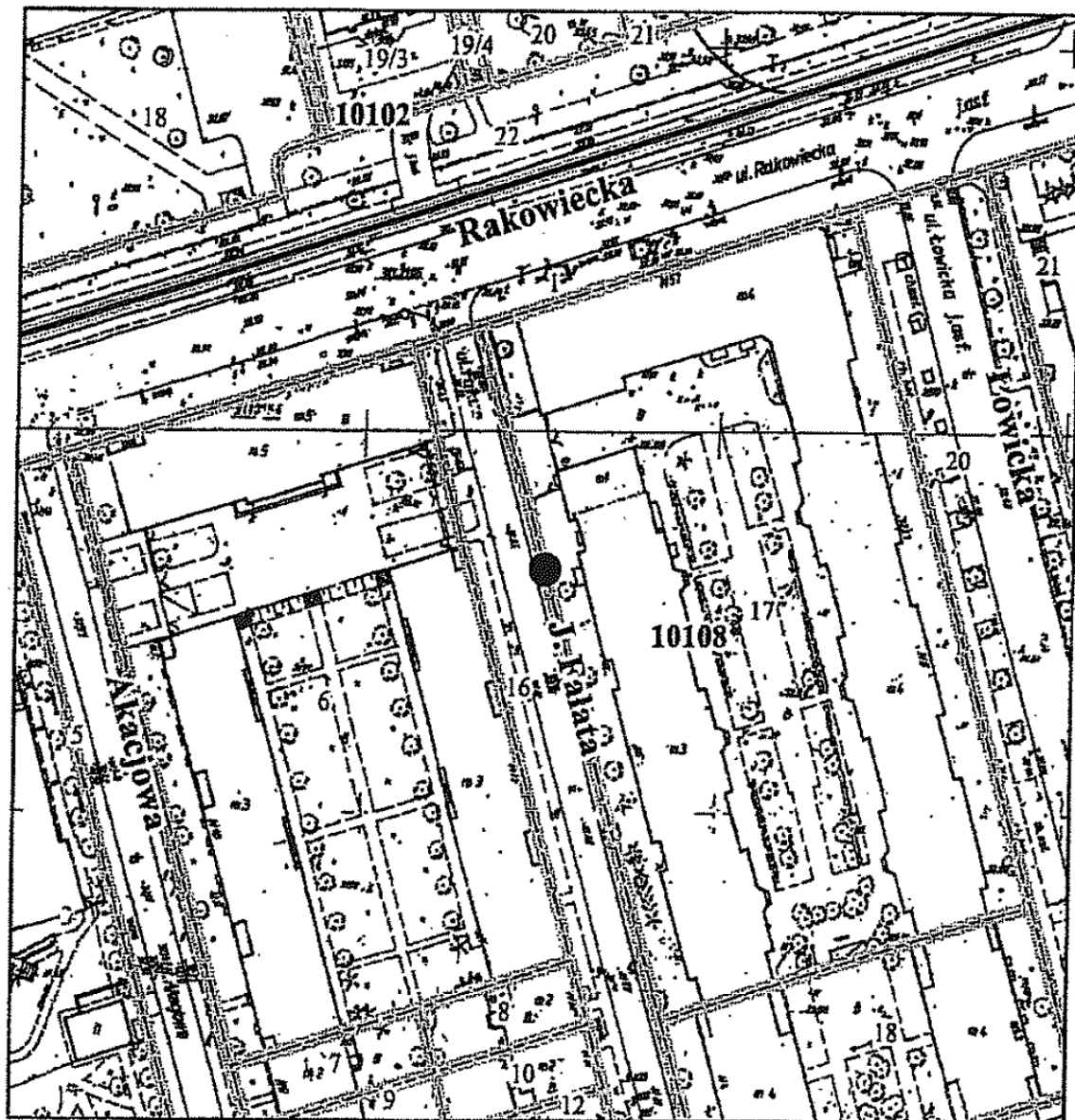


● glaz narzutowy - pomnik przyrody

1:1 000

Załącznik nr 40
do uchwały nr XXXV/867/2016
Rady Miasta Stołecznego Warszawy
z dnia 22 września 2016 r.

**Położenie pomnika przyrody
ul. Juliana Fałata 6,
Dzielnica Mokotów**



1:1000

● bluszcz pospolity — pomnik przyrody

Załącznik nr 41
do uchwały nr XXXV/867/2016
Rady Miasta Stołecznego Warszawy
z dnia 22 września 2016 r.

**Położenie pomnika przyrody
ul. Wróbla 3/5,
Dzielnica Mokotów**

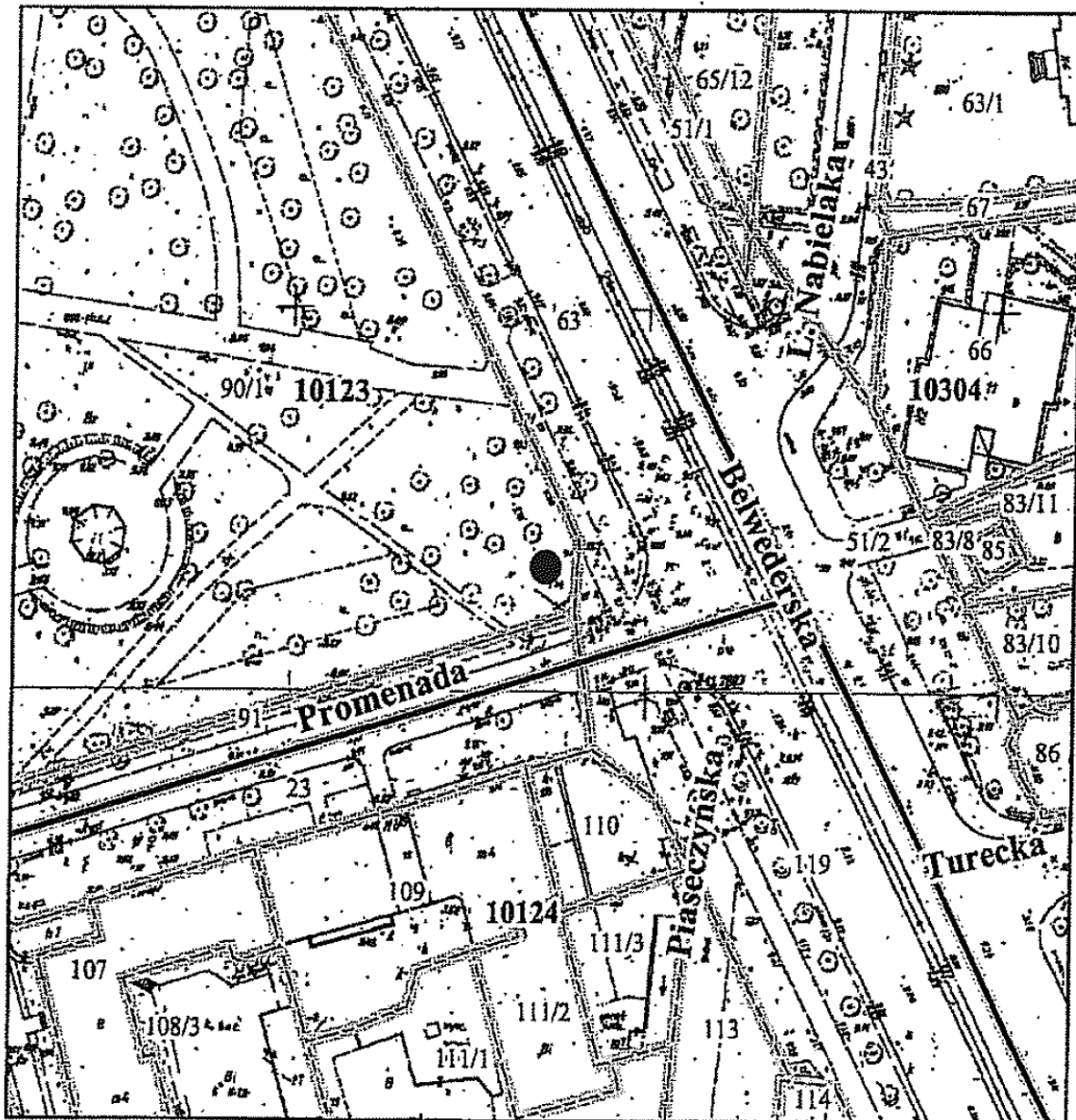


1:1000

● jalowiec wirginijski — pomnik przyrody

Załącznik nr 42
do uchwały nr XXXV/867/2016
Rady Miasta Stołecznego Warszawy
z dnia 22 września 2016 r.

**Położenie pomnika przyrody
Park Morskie Oko, róg ul. Belwederskiej i ul. Promenada,
Dzielnica Mokotów**

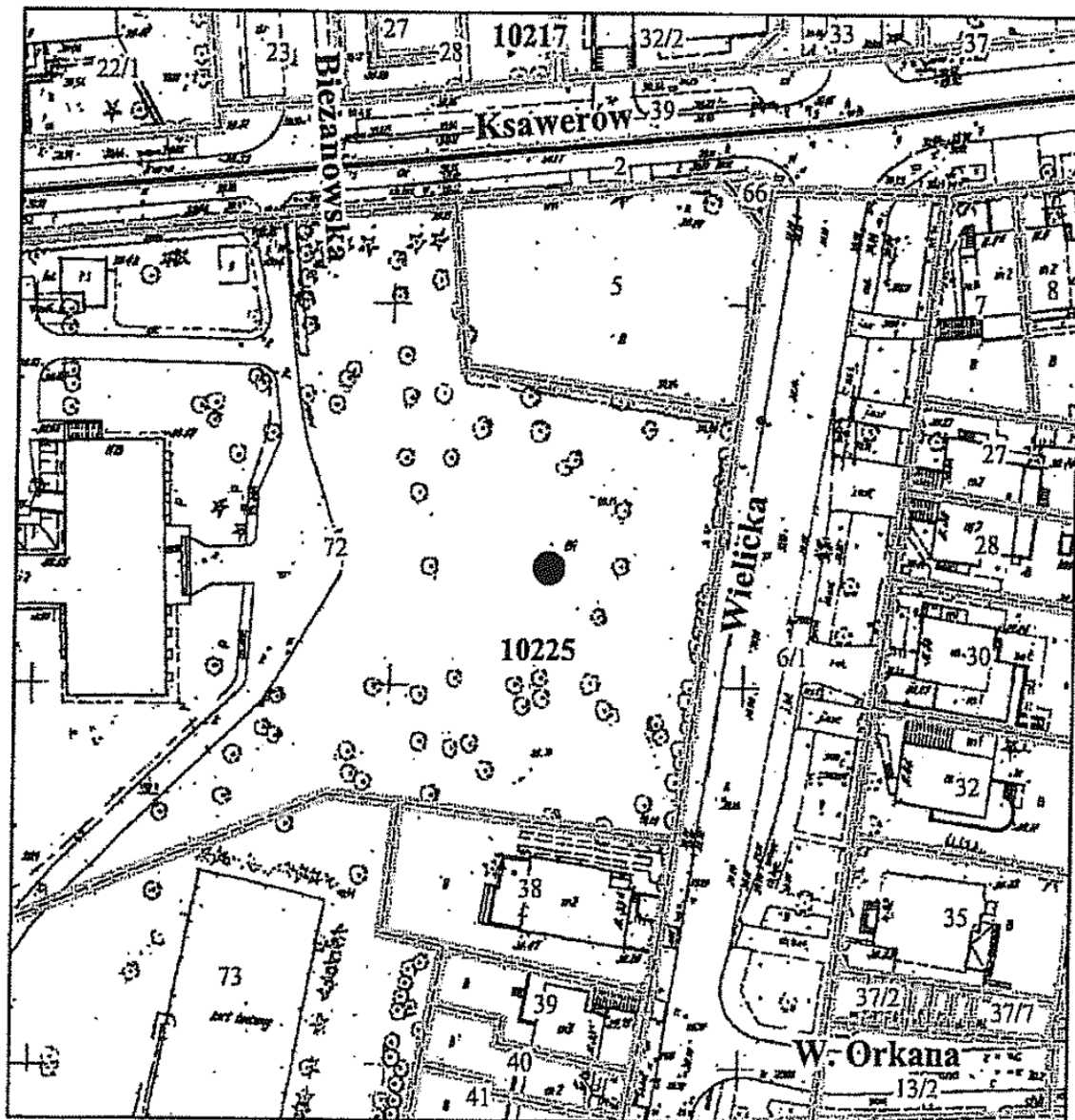


1:1000

● glaz narzutowy — pomnik przyrody

Załącznik nr 43
do uchwały nr XXXV/867/2016
Rady Miasta Stołecznego Warszawy
z dnia 22 września 2016 r.

**Położenie pomnika przyrody
ul. Ksawerów 13,
Dzielnica Mokotów**

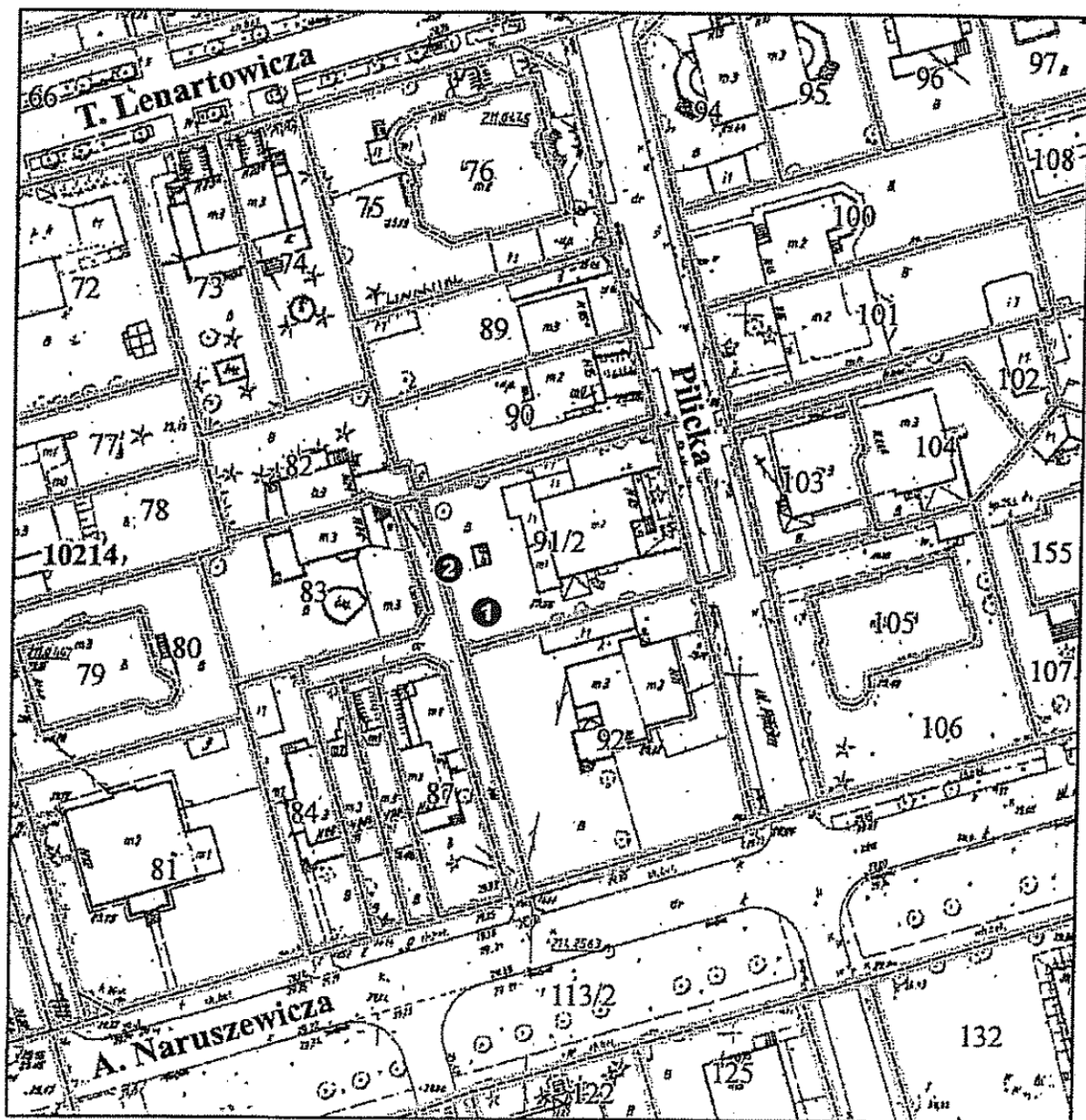


1:1000

● dąb bezszypułkowy — pomnik przyrody

Załącznik nr 44
do uchwały nr XXXV/867/2016
Rady Miasta Stołecznego Warszawy
z dnia 22 września 2016 r.

**Położenie pomnika przyrody
ul. Pilicka 13,
Dzielnica Mokotów**

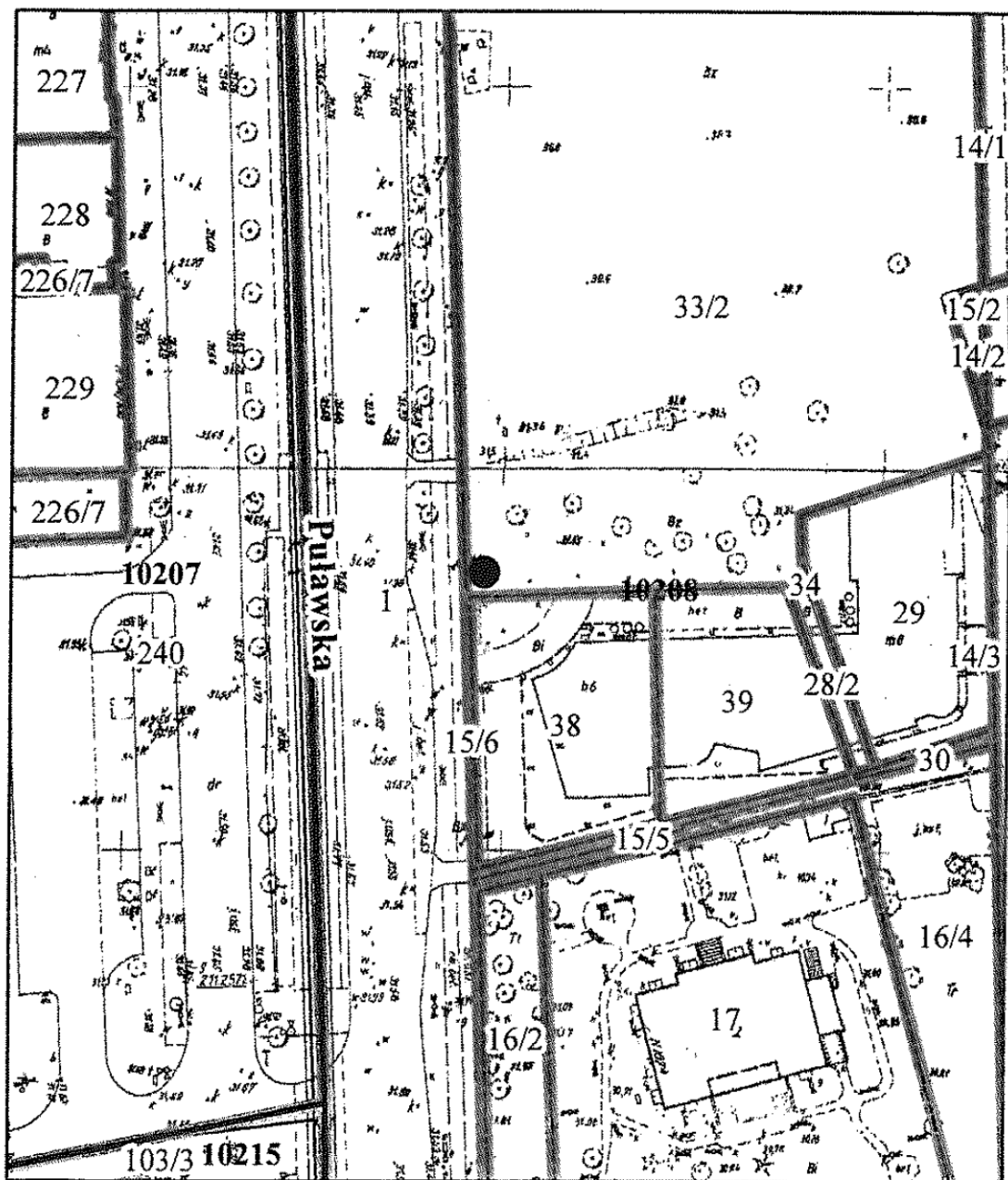


1:1 000

Pomnik przyrody - grupa drzew (2 szt.)

Załącznik nr 45
do uchwały nr XXXV/867/2016
Rady Miasta Stołecznego Warszawy
z dnia 22 września 2016 r.

**Położenie pomnika przyrody
ul. Puławska 107,
Dzielnica Mokotów**

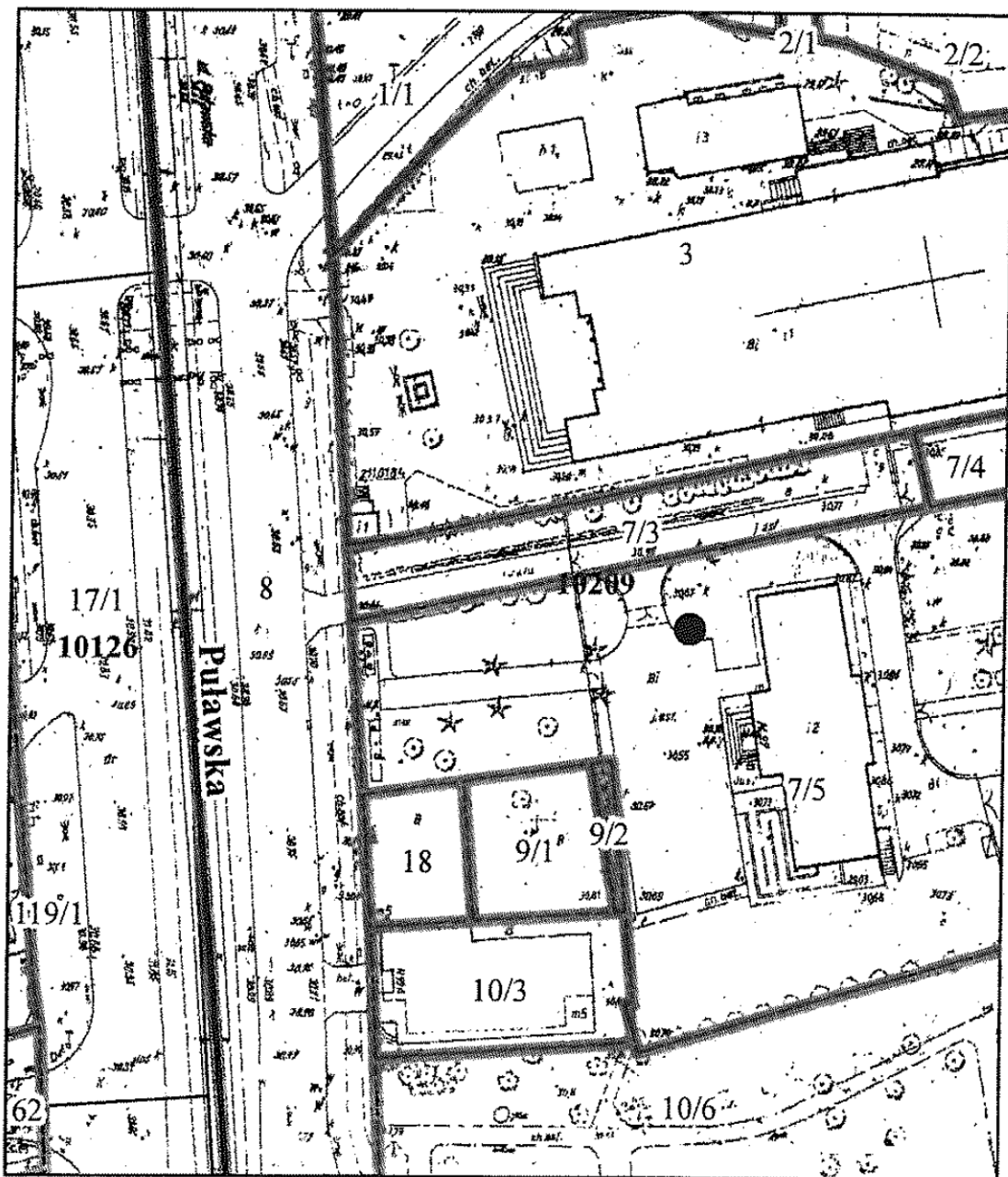


● kasztanowiec biały - pomnik przyrody

1:1 000

Załącznik nr 46
do uchwały nr XXXV/867/2016
Rady Miasta Stołecznego Warszawy
z dnia 22 września 2016 r.

**Położenie pomnika przyrody
ul. Puławska 97,
Dzielnica Mokotów**

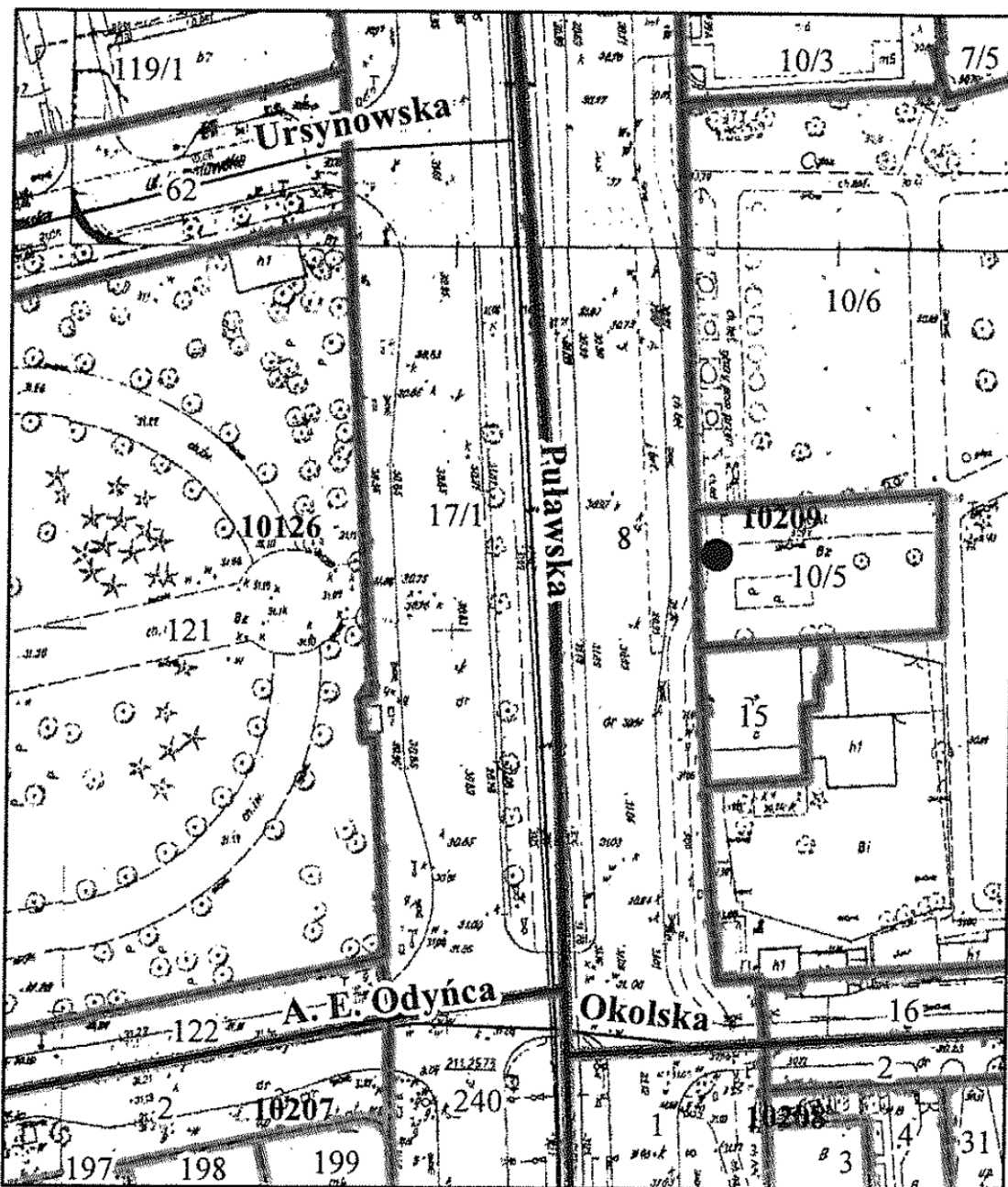


● jesion wyniosły odm. zwisająca - pomnik przyrody

1:1 000

Załącznik nr 47
do uchwały nr XXXV/867/2016
Rady Miasta Stołecznego Warszawy
z dnia 22 września 2016 r.

Położenie pomnika przyrody
ul. Puławska 99/101, skwer Olgi i Andrzeja Małkowskich,
Dzielnica Mokotów

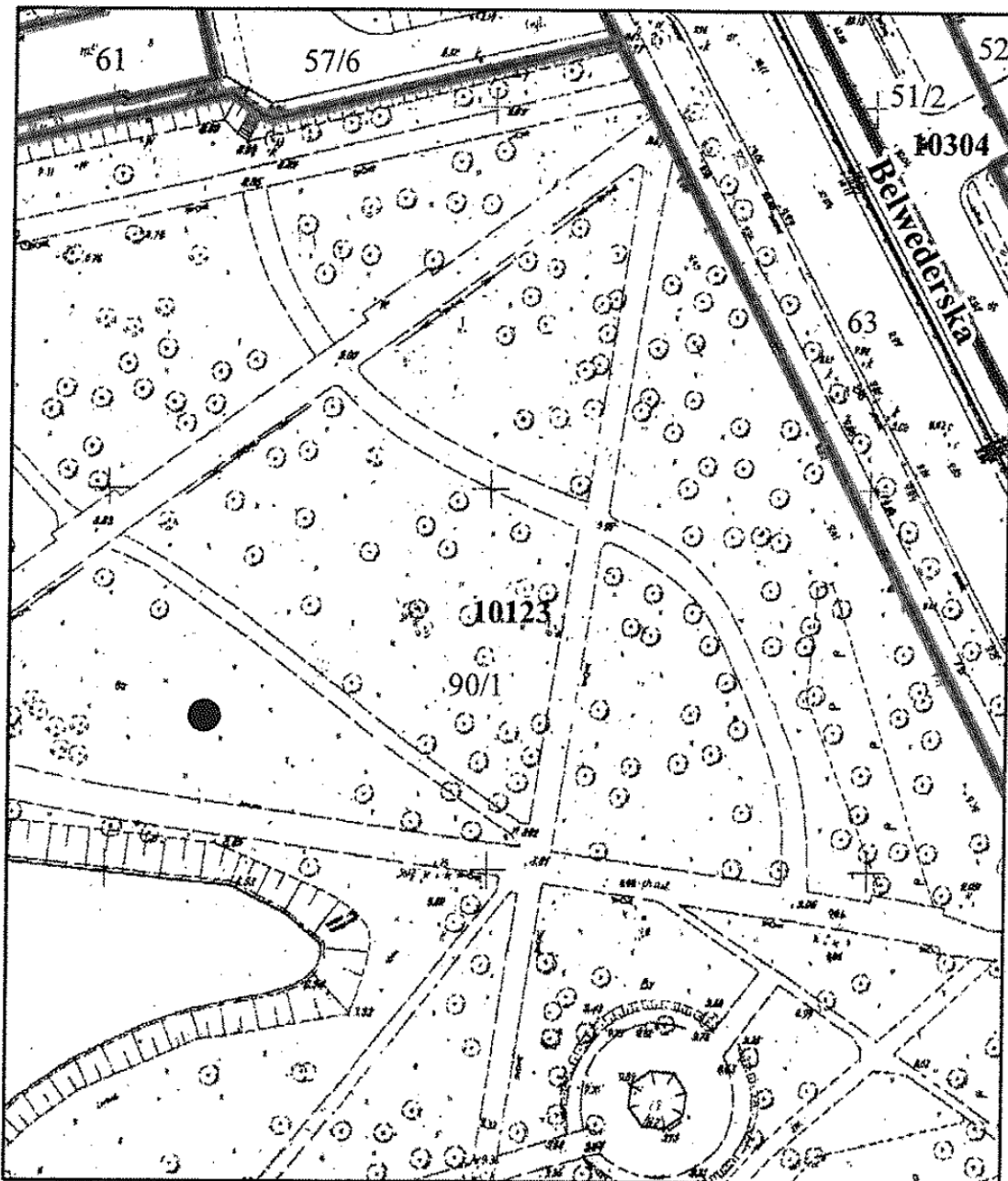


● głąz narzutowy - pomnik przyrody

1:1 000

Załącznik nr 48
do uchwały nr XXXV/867/2016
Rady Miasta Stołecznego Warszawy
z dnia 22 września 2016 r.

**Położenie pomnika przyrody
Park Morskie Oko, ul. Puławska,
Dzielnica Mokotów**

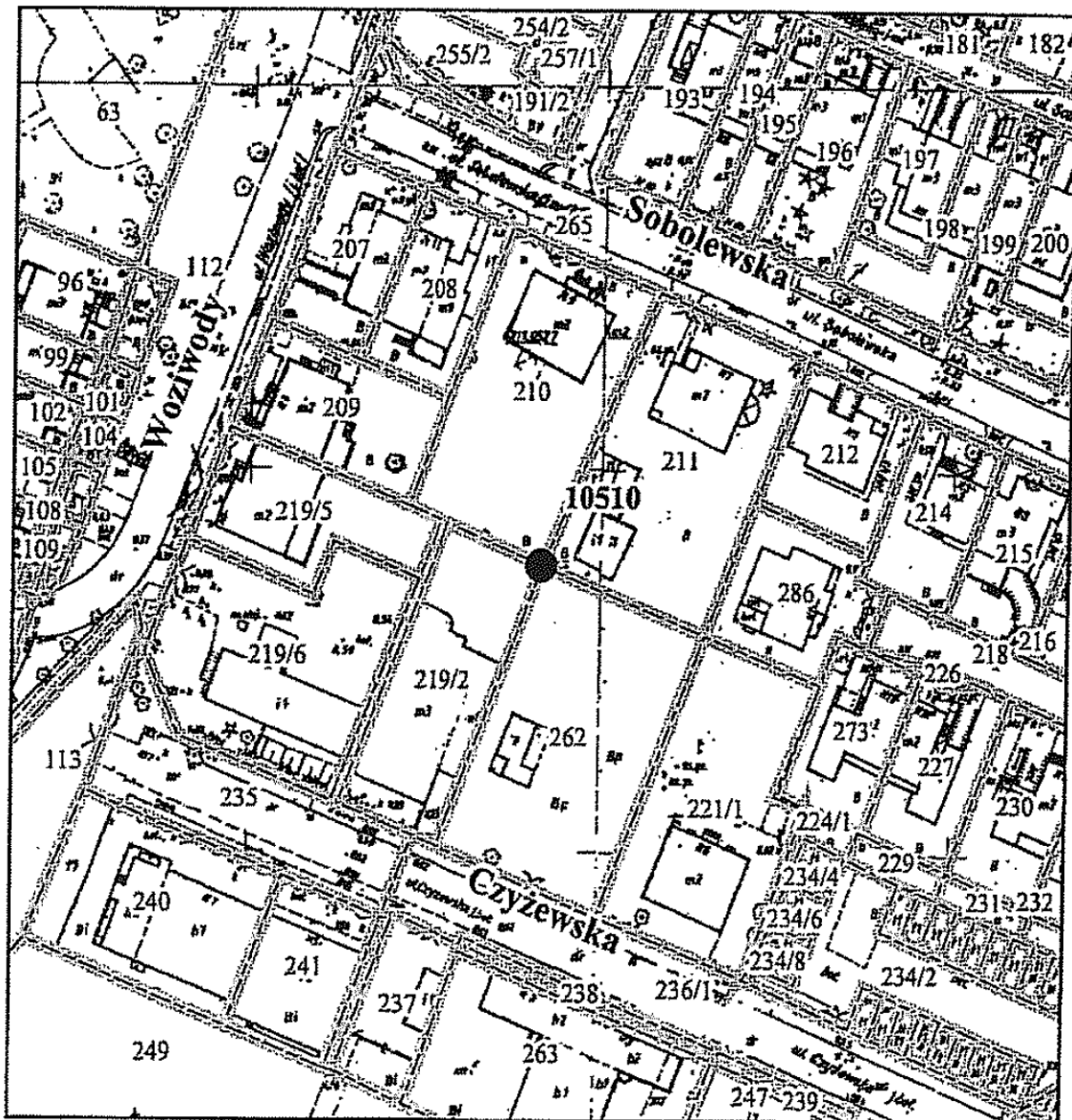


● lipa drobnolistna - pomnik przyrody

1:1 000

Załącznik nr 49
do uchwały nr XXXV/867/2016
Rady Miasta Stołecznego Warszawy
z dnia 22 września 2016 r.

**Położenie pomnika przyrody
ul. Sobolewska 9,
Dzielnica Mokotów**



1:1000

● dąb szypułkowy — pomnik przyrody

Załącznik nr 50
do uchwały nr XXXV/867/2016
Rady Miasta Stołecznego Warszawy
z dnia 22 września 2016 r.

**Położenie pomnika przyrody
w pobliżu ul. Puławskiej,
Dzielnica Mokotów**

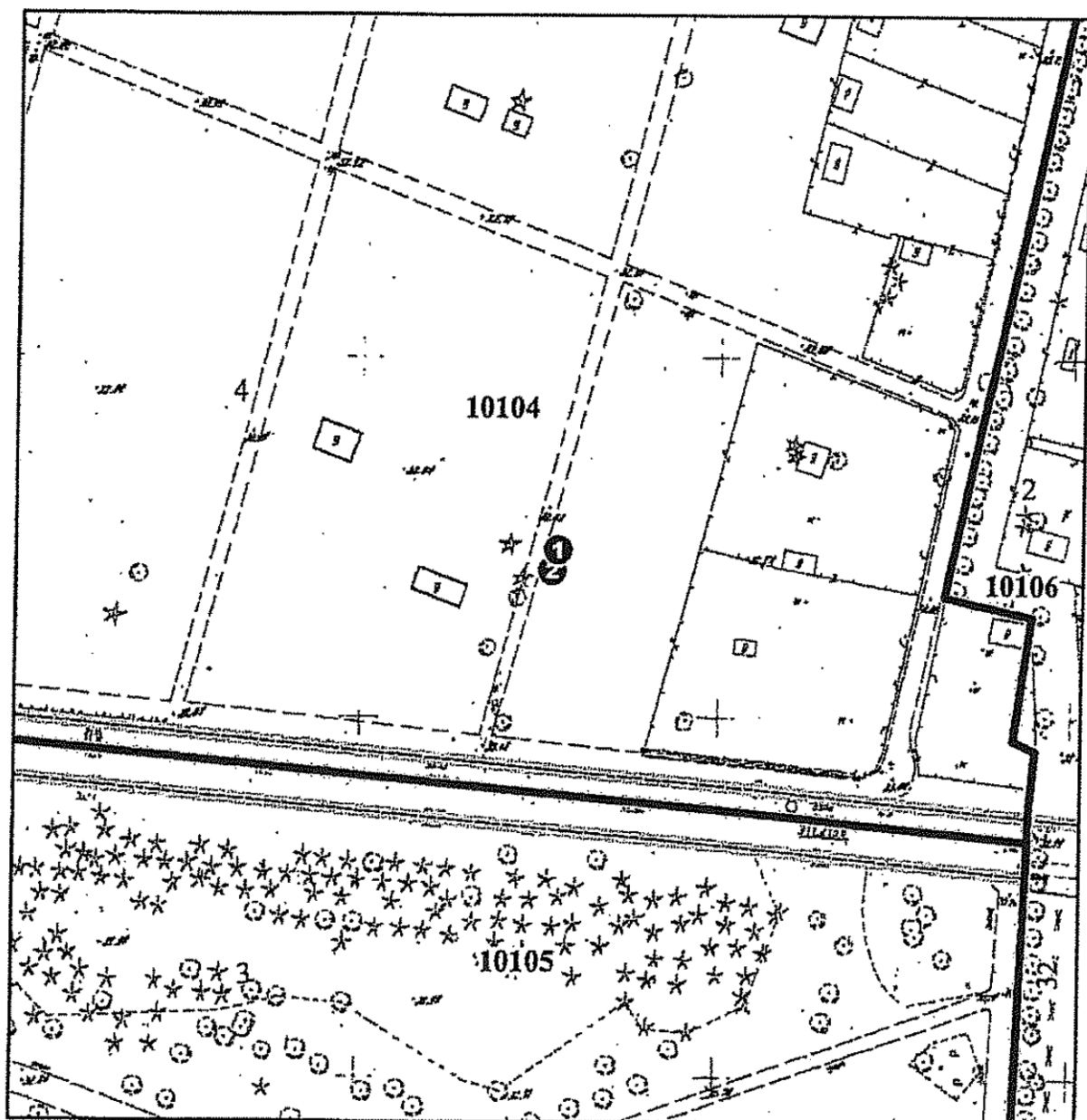


1:1000

● dąb szypułkowy — pomnik przyrody

Załącznik nr 51
do uchwały nr XXXV/867/2016
Rady Miasta Stołecznego Warszawy
z dnia 22 września 2016 r.

**Położenie pomnika przyrody
ul. Żwirki i Wigury 26
Dzielnica Mokotów**

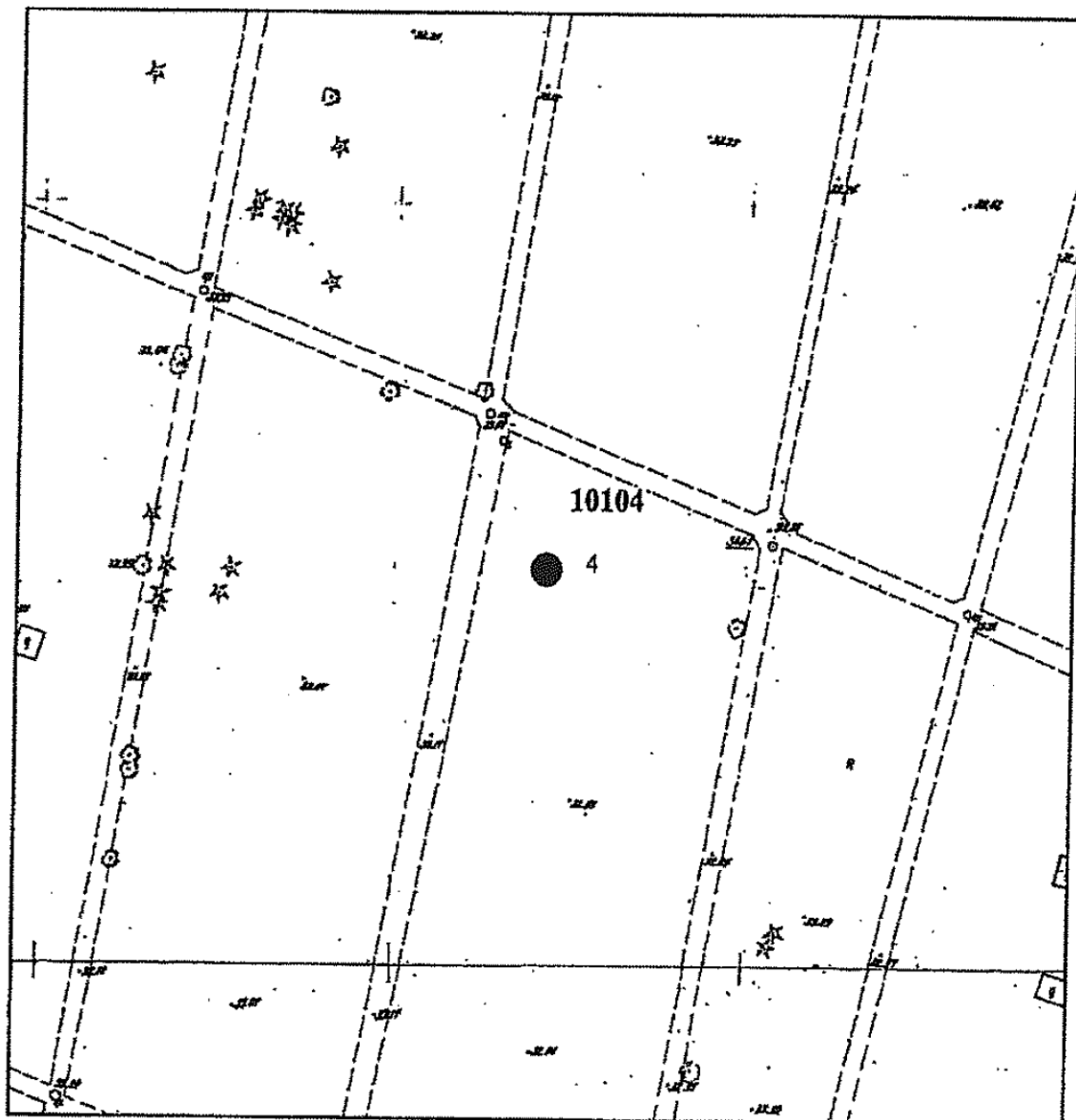


1:1 000

Pomnik przyrody - grupa drzew (2 szt.)

Załącznik nr 52
do uchwały nr XXXV/867/2016
Rady Miasta Stołecznego Warszawy
z dnia 22 września 2016 r.

**Położenie pomnika przyrody
ul. Żwirki i Wigury 26,
Dzielnica Mokotów**

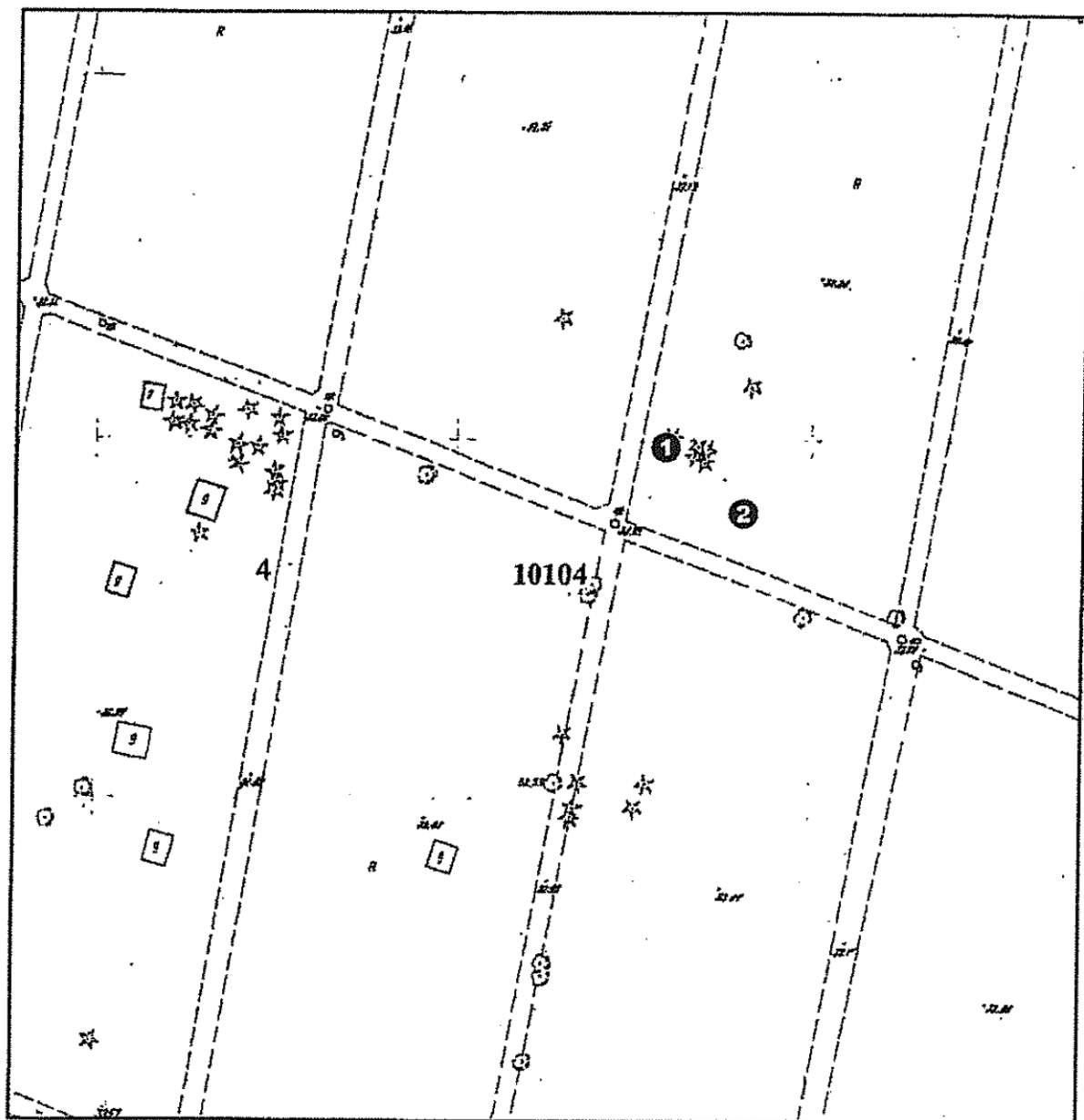


1:1000

● sosna limba — pomnik przyrody

Załącznik nr 53
do uchwały nr XXXV/867/2016
Rady Miasta Stołecznego Warszawy
z dnia 22 września 2016 r.

**Położenie pomnika przyrody
ul. Żwirki i Wigury 26
Dzielnica Mokotów**

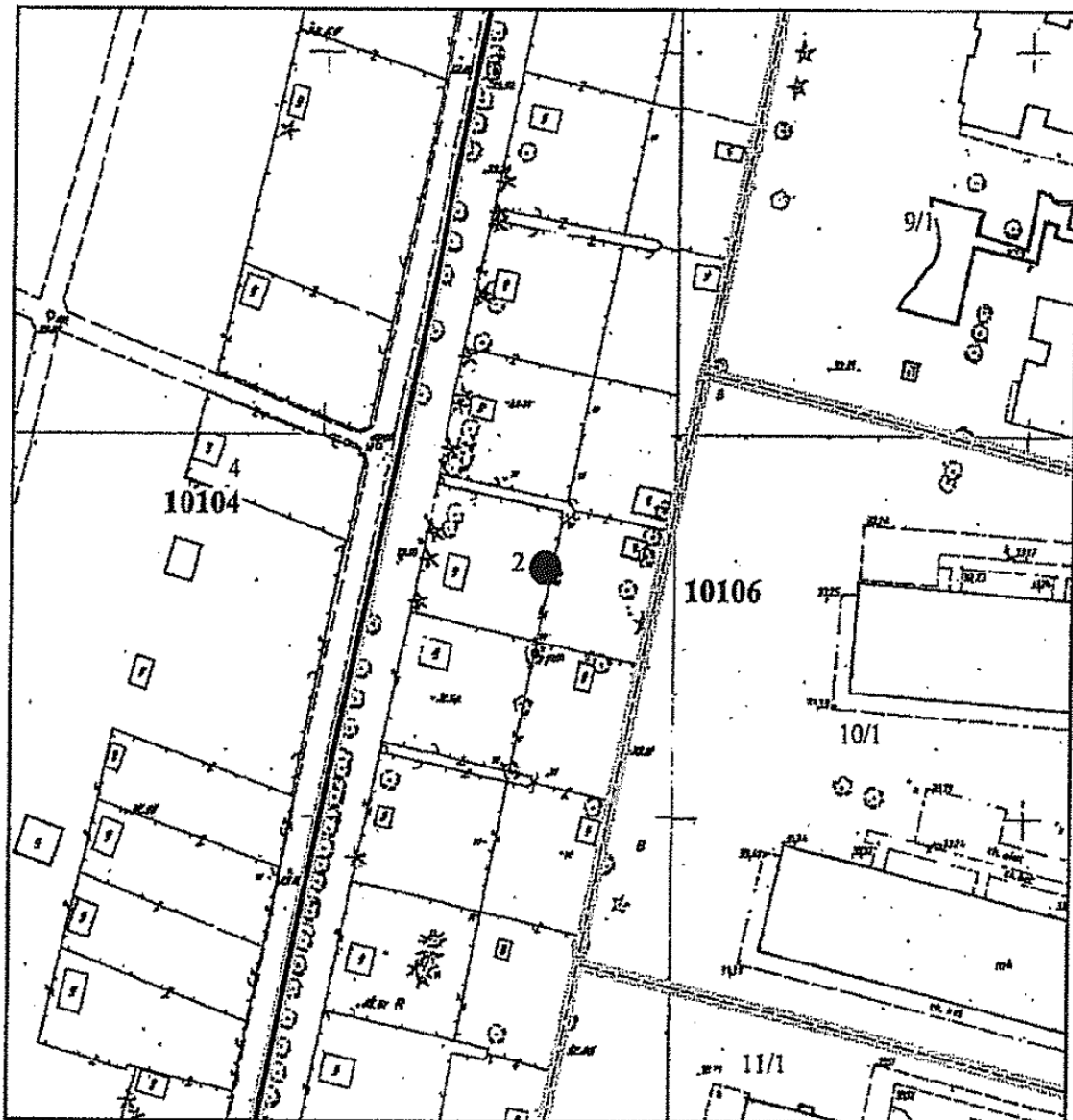


1:1 000

Pomnik przyrody - grupa drzew (2 szt.)

Załącznik nr 54
do uchwały nr XXXV/867/2016
Rady Miasta Stołecznego Warszawy
z dnia 22 września 2016 r.

**Położenie pomnika przyrody
ul. Żwirki i Wigury 26,
Dzielnica Mokotów**

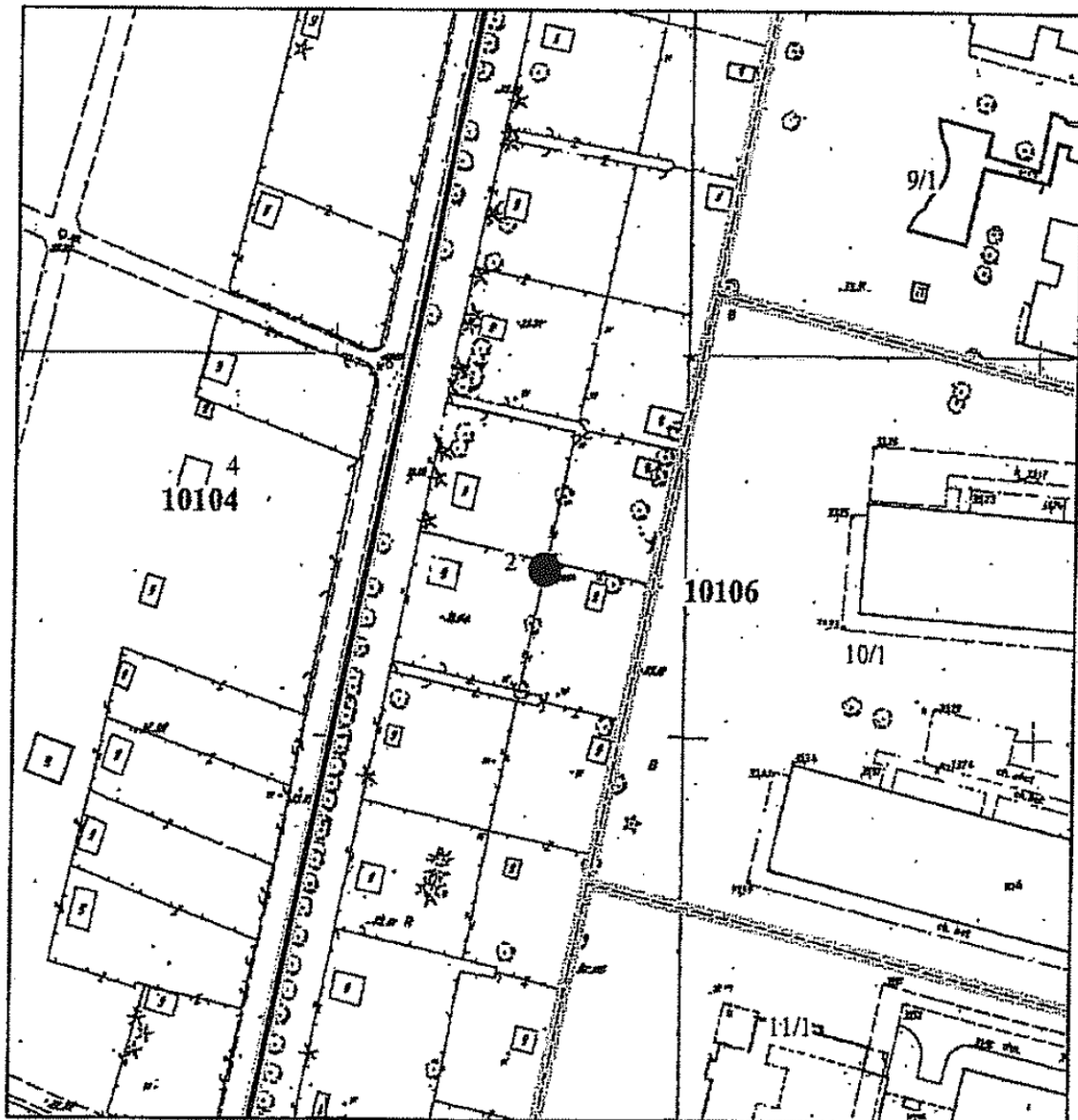


1:1000

● milorzab dwuklapowy — pomnik przyrody

Załącznik nr 55
do uchwały nr XXXV/867/2016
Rady Miasta Stołecznego Warszawy
z dnia 22 września 2016 r.

**Położenie pomnika przyrody
ul. Żwirki i Wigury 26,
Dzielnica Mokotów**

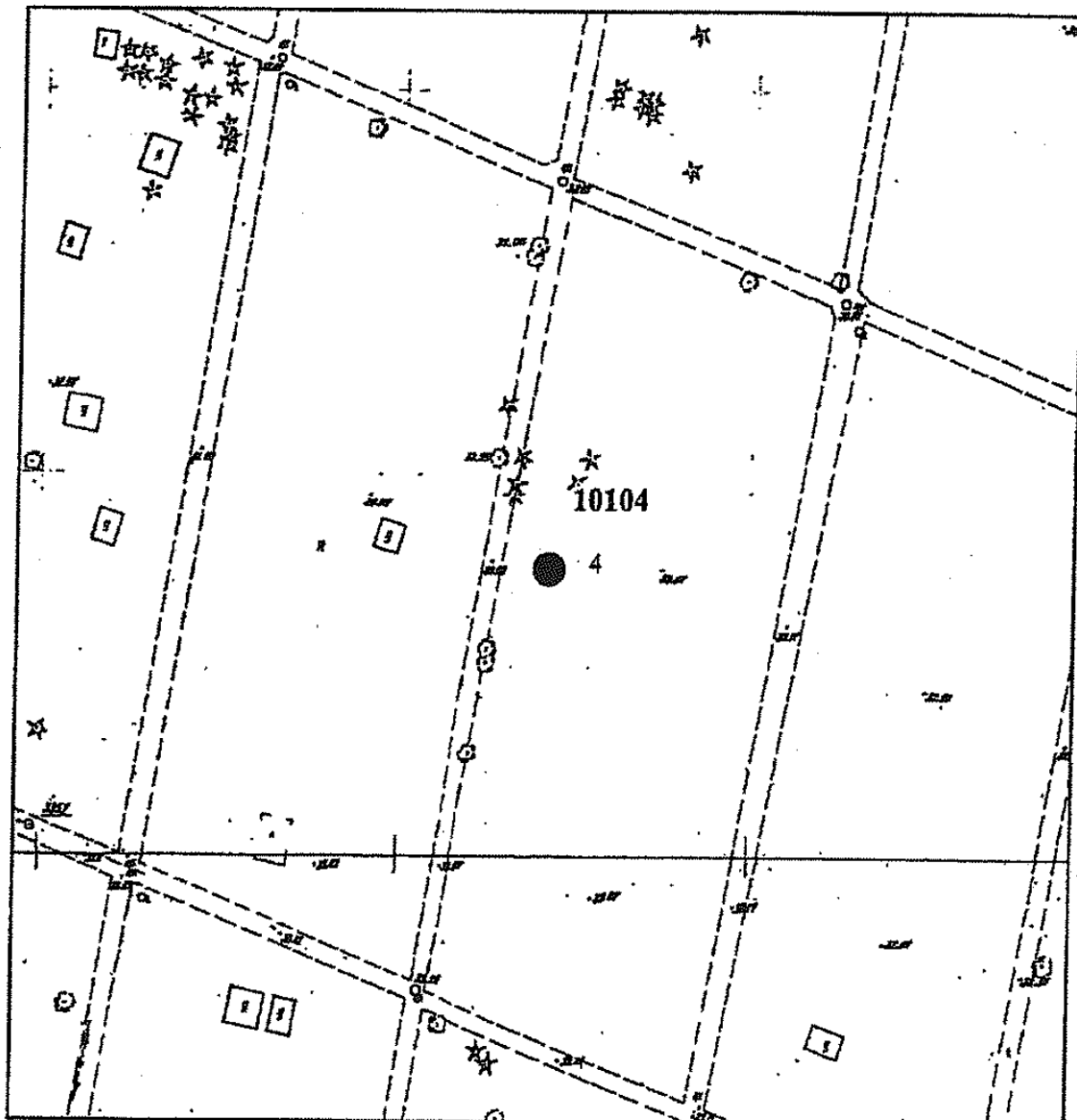


1:1000

● milorzáb dwukłapowy — pomnik przyrody

Załącznik nr 56
do uchwały nr XXXV/867/2016
Rady Miasta Stołecznego Warszawy
z dnia 22 września 2016 r.

**Położenie pomnika przyrody
ul. Żwirki i Wigury 26,
Dzielnica Mokotów**

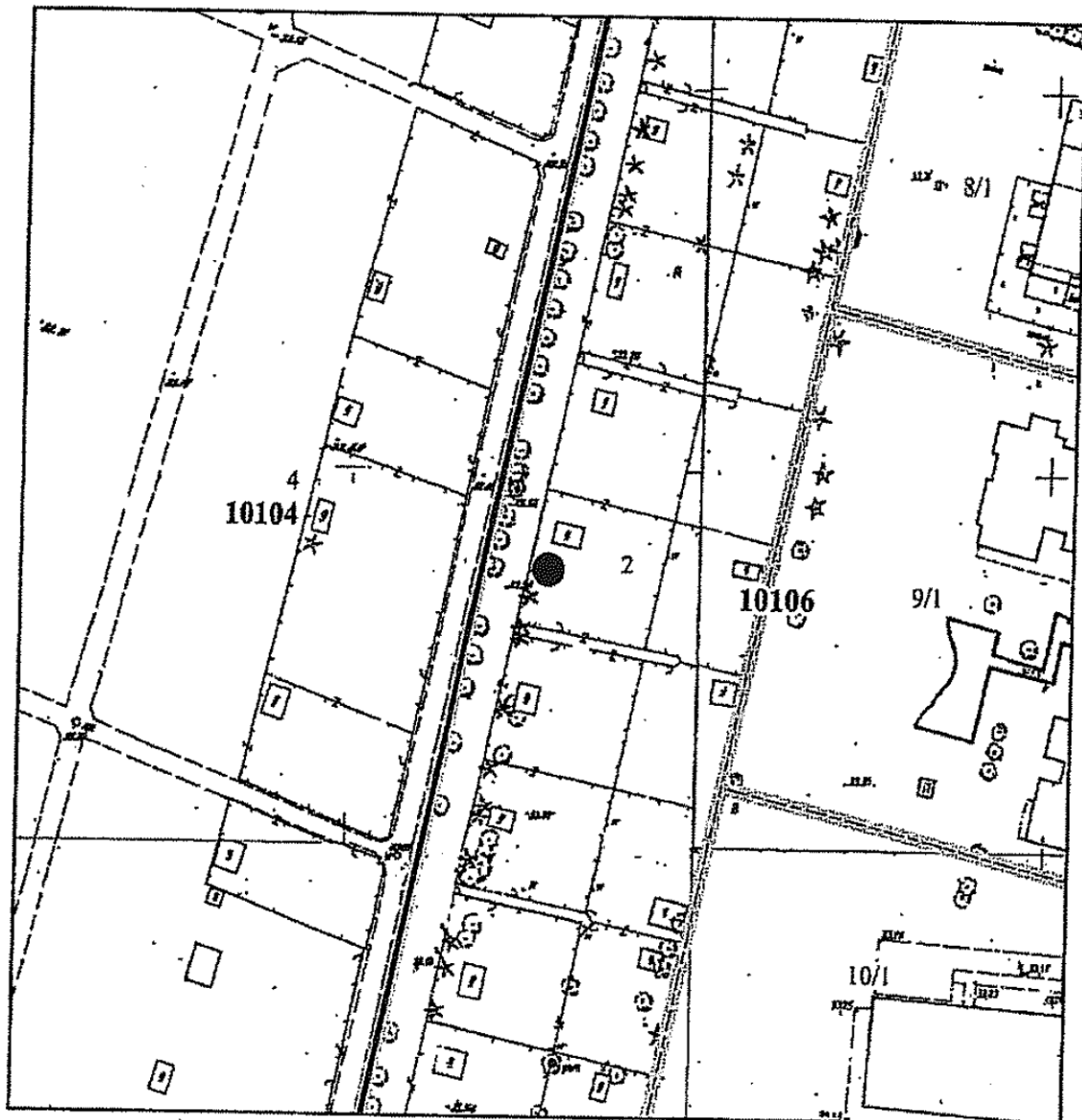


1:1000

● azalia pontyjska — pomnik przyrody

Załącznik nr 57
do uchwały nr XXXV/867/2016
Rady Miasta Stołecznego Warszawy
z dnia 22 września 2016 r.

**Położenie pomnika przyrody
ul. Żwirki i Wigury 26,
Dzielnica Mokotów**

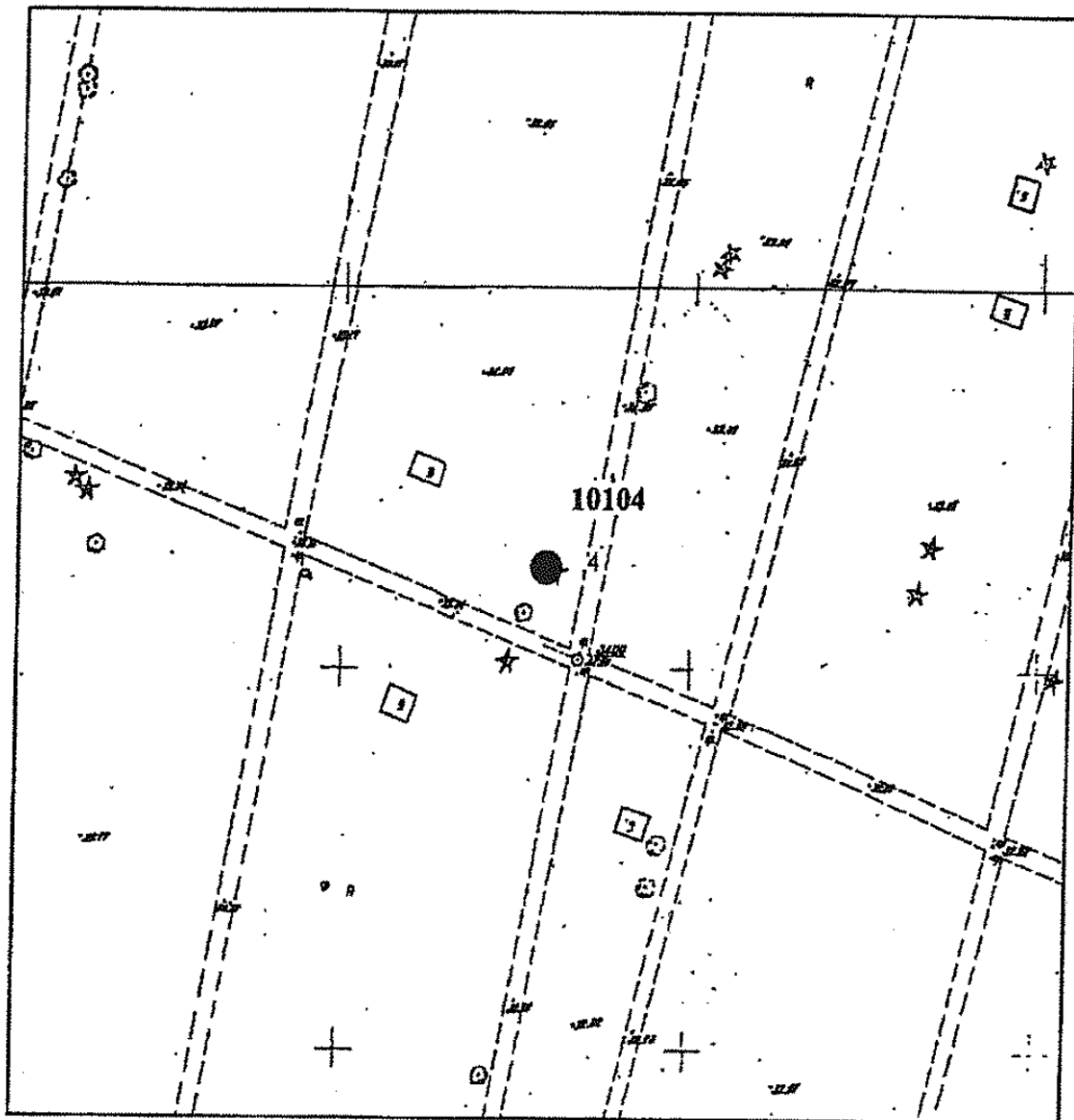


1:1000

● metasekwoja chińska — pomnik przyrody

Załącznik nr 58
do uchwały nr XXXV/867/2016
Rady Miasta Stołecznego Warszawy
z dnia 22 września 2016 r.

**Położenie pomnika przyrody
ul. Żwirki i Wigury 26,
Dzielnica Mokotów**

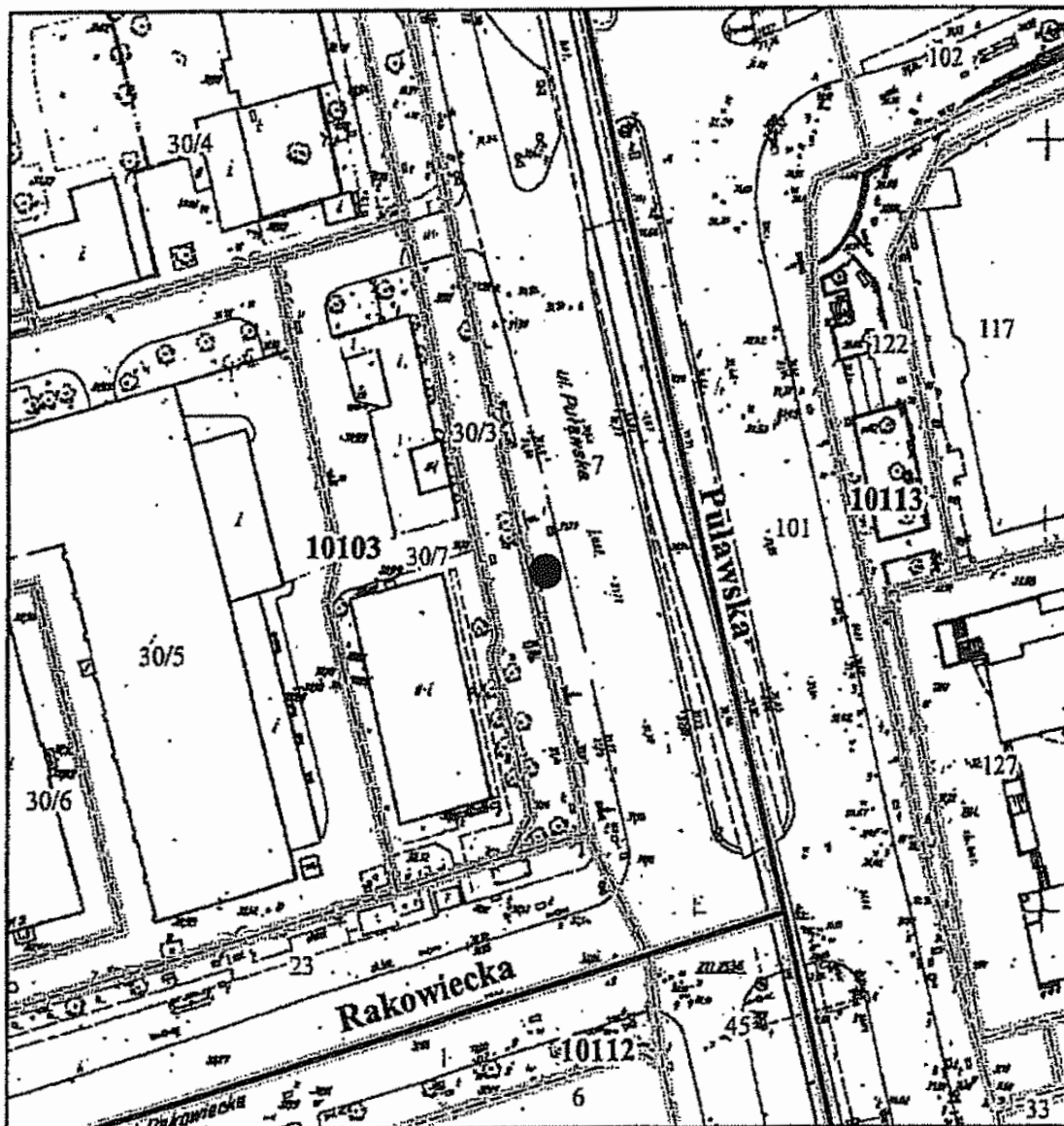


1:1000

● modrzew europejski podgatunek polski — pomnik przyrody

Załącznik nr 59
do uchwały nr XXXV/867/2016
Rady Miasta Stołecznego Warszawy
z dnia 22 września 2016 r.

**Położenie pomnika przyrody
ul. Puławska,
Dzielnica Mokotów**

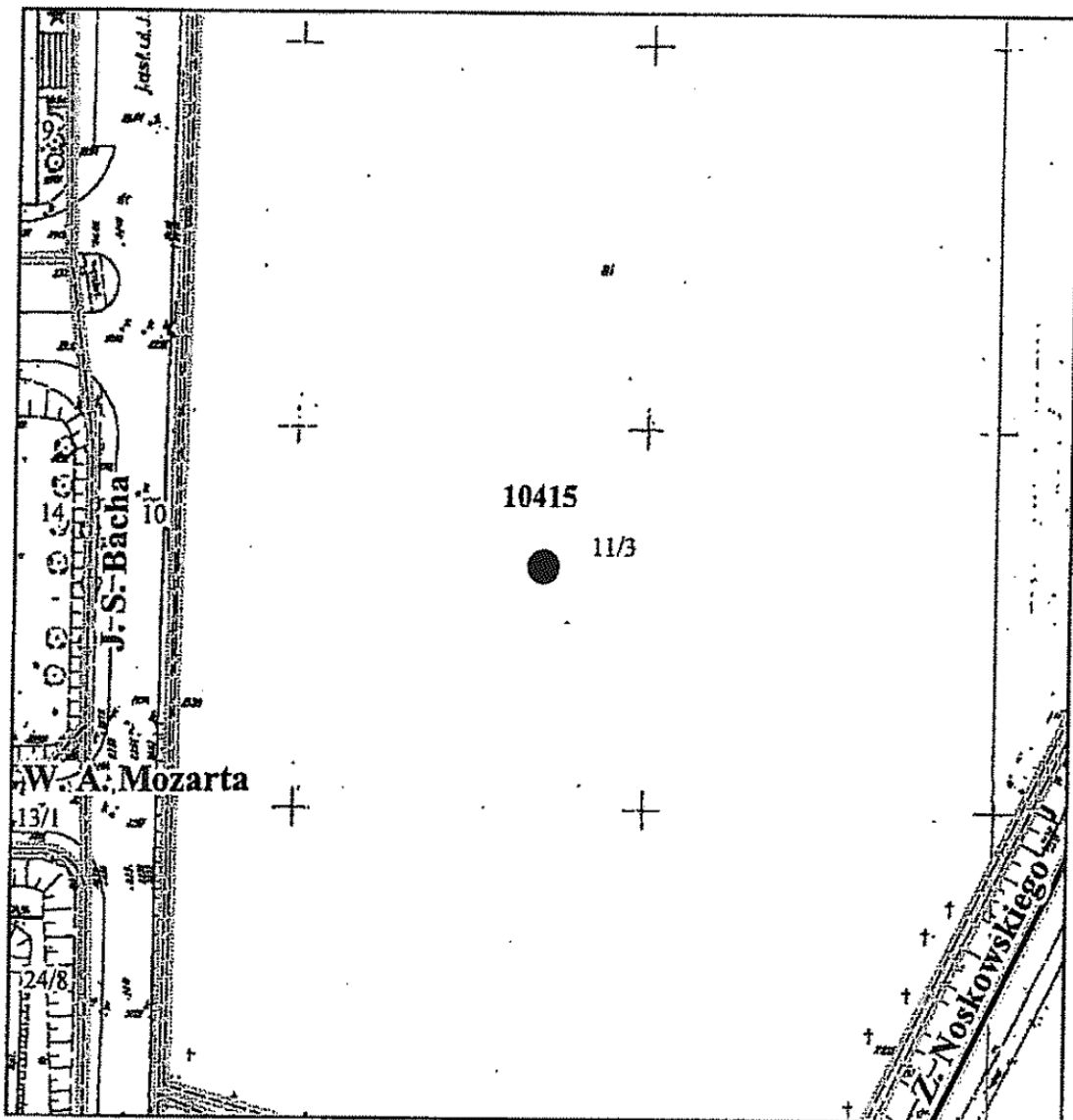


1:1000

● grusza pospolita — pomnik przyrody

Załącznik nr 60
do uchwały nr XXXV/867/2016
Rady Miasta Stołecznego Warszawy
z dnia 22 września 2016 r.

**Położenie pomnika przyrody
Cmentarz na Służewie przy ul. Wałbrzyskiej,
Dzielnica Mokotów**

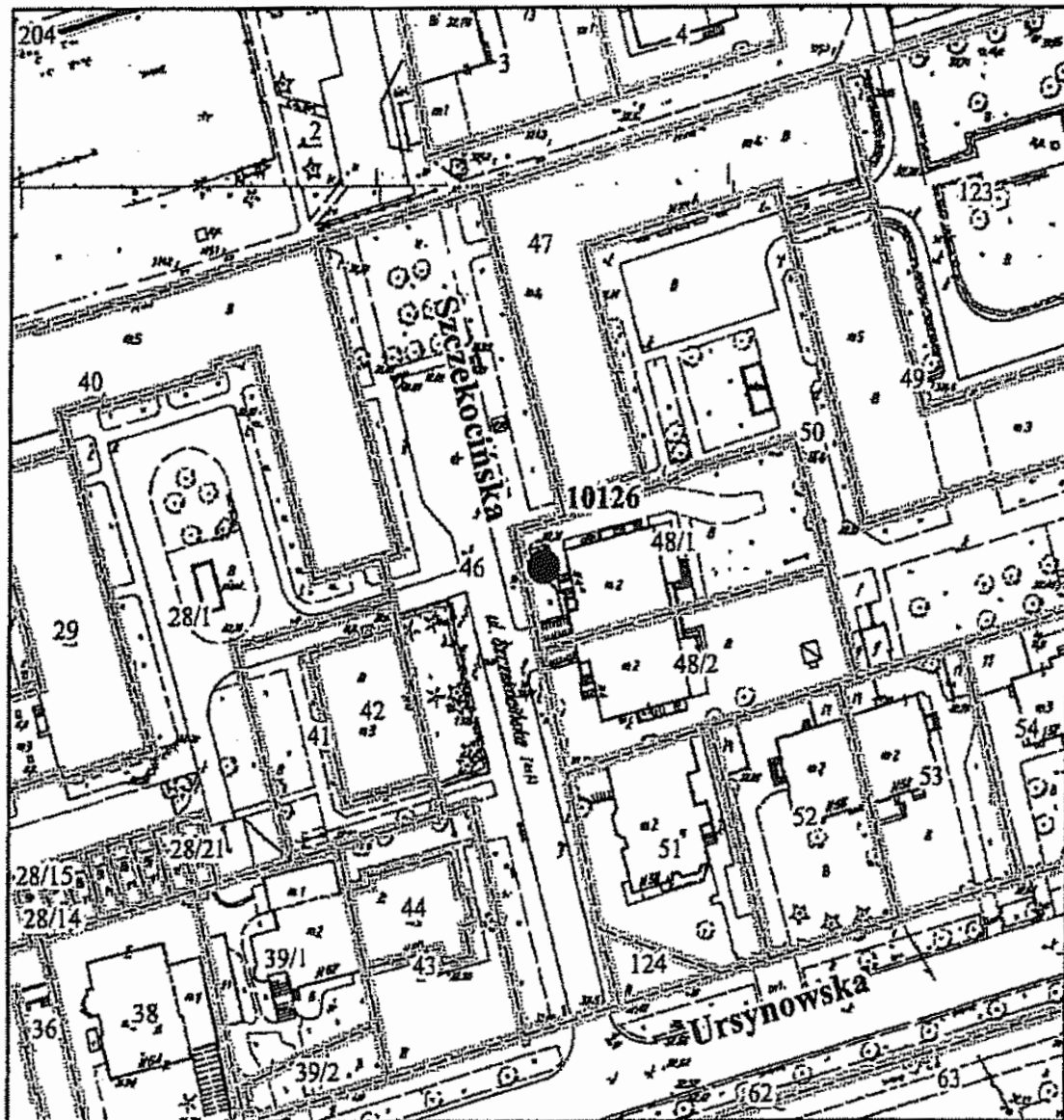


1:1000

- metasekwoja chińska "Metasekwoja Jadwigi i Zdzisława Kobenzów w 45 rocznicę ustanowienia Kampinoskiego Parku Narodowego" — pomnik przyrody

Załącznik nr 61
do uchwały nr XXXV/867/2016
Rady Miasta Stołecznego Warszawy
z dnia 22 września 2016 r.

**Położenie pomnika przyrody
ul. Szczekocińska 4A,
Dzielnica Mokotów**

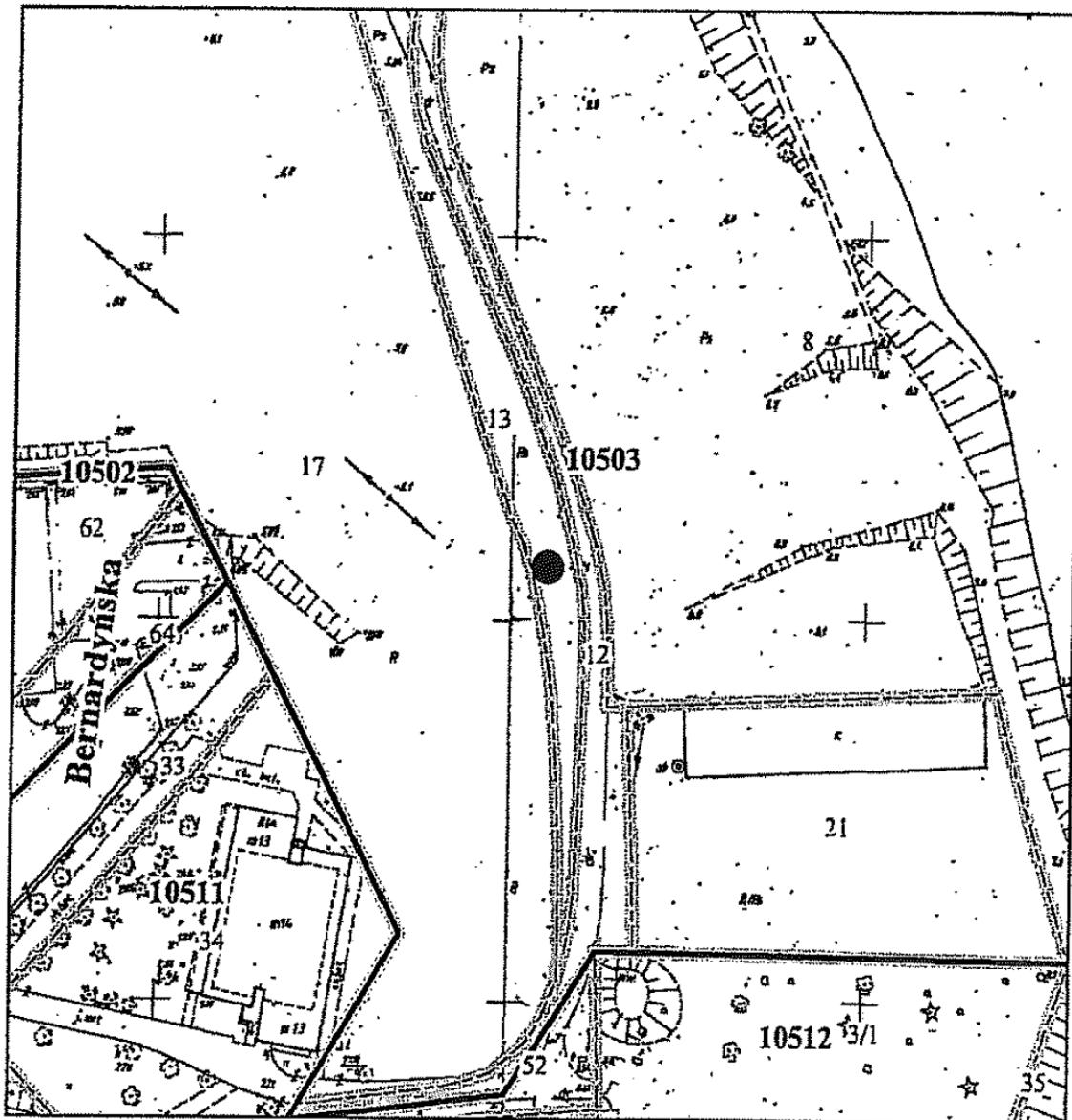


1:1000

● brzoza brodawkowata — pomnik przyrody

Załącznik nr 62
do uchwały nr XXXV/867/2016
Rady Miasta Stołecznego Warszawy
z dnia 22 września 2016 r.

**Położenie pomnika przyrody
w pobliżu ul. Bernardyńskiej,
Dzielnica Mokotów**

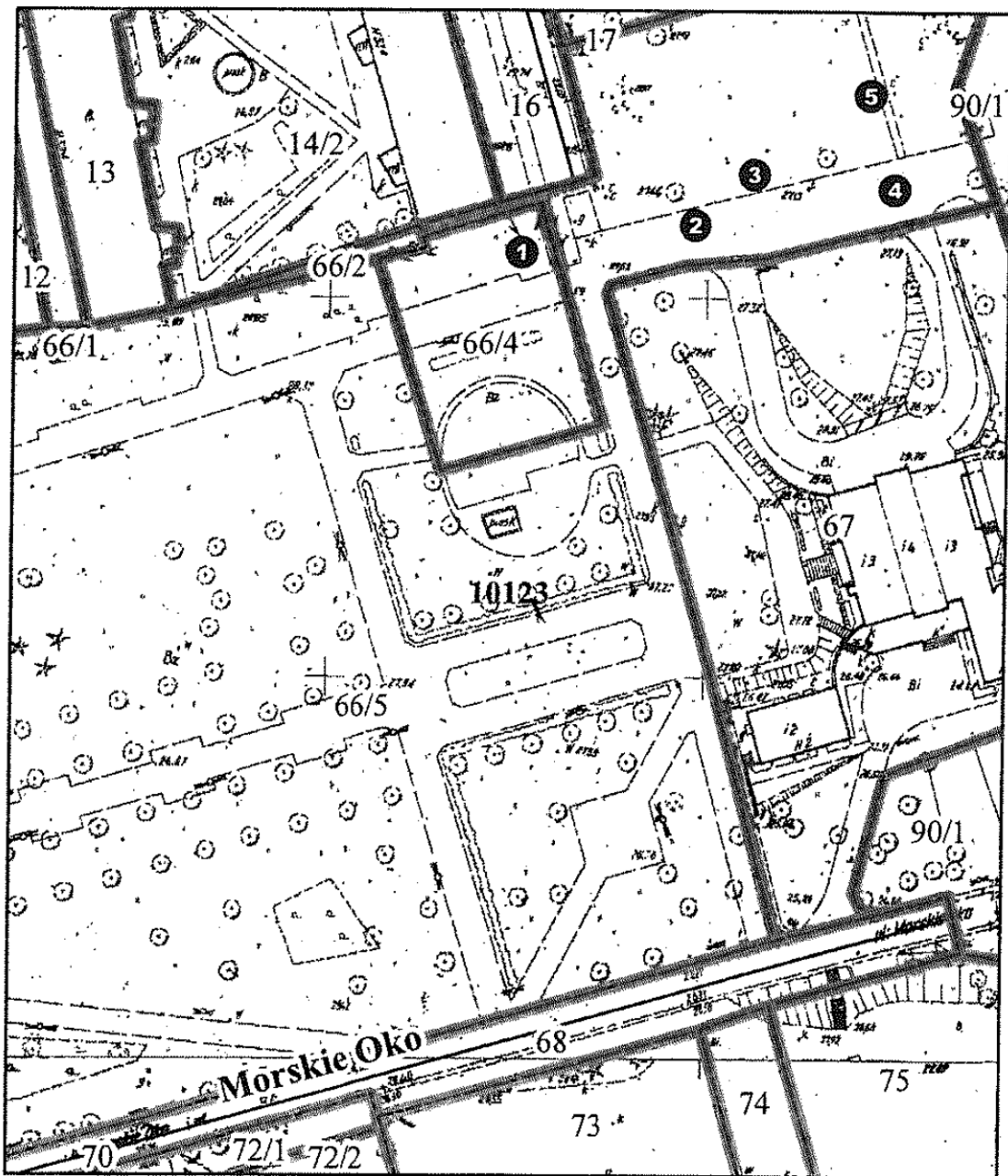


1:1000

● wiąz szypułkowy — pomnik przyrody

Załącznik nr 63
do uchwały nr XXXV/867/2016
Rady Miasta Stołecznego Warszawy
z dnia 22 września 2016 r.

**Położenie pomnika przyrody
Park Morskie Oko, ul. Puławska,
Dzielnica Mokotów**

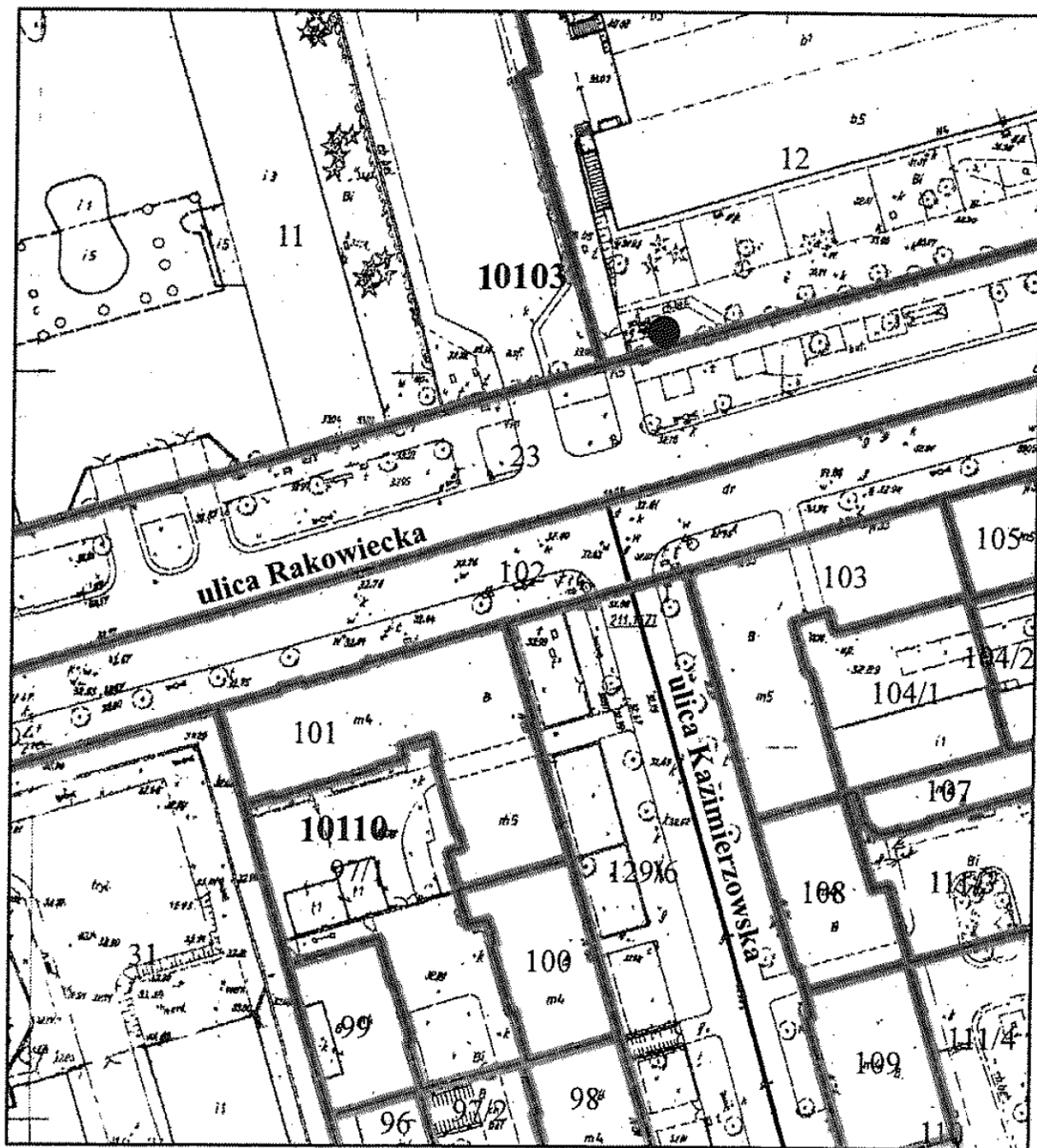


Pomnik przyrody - grupa drzew (5 szt.)

1:1 000

Załącznik nr 64
do uchwały nr XXXV/867/2016
Rady Miasta Stołecznego Warszawy
z dnia 22 września 2016 r.

**Położenie pomnika przyrody
ul. Rakowiecka 4,
Dzielnica Mokotów**

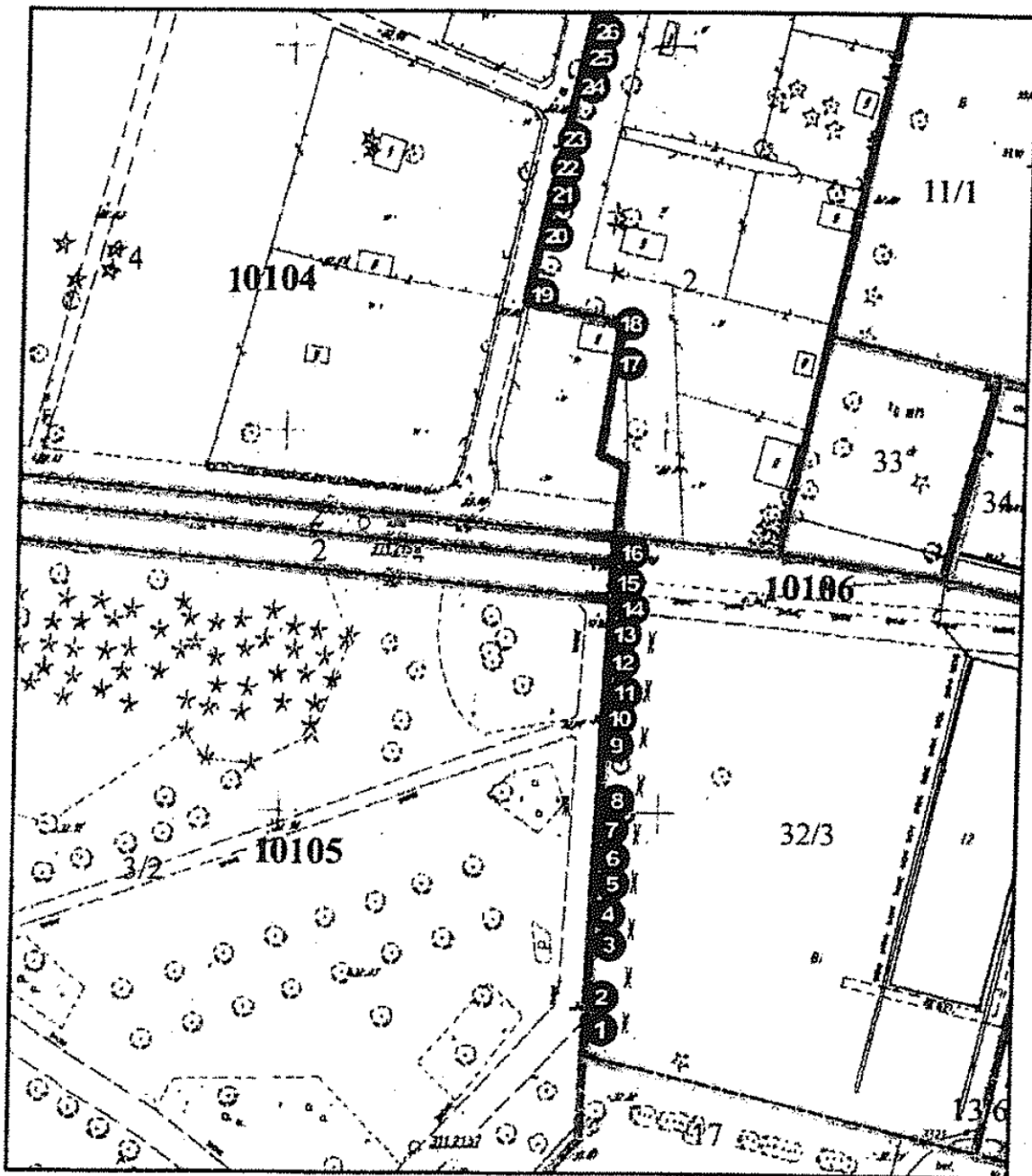


● glaz narzutowy - pomnik przyrody

1:1 000

Załącznik nr 65a
do uchwały nr XXXV/867/2016
Rady Miasta Stołecznego Warszawy
z dnia 22 września 2016 r.

Położenie pomnika przyrody
ul. Żwirki i Wigury 26, Rodzinny Ogród Działkowy Rakowiec
Dzielnica Mokotów

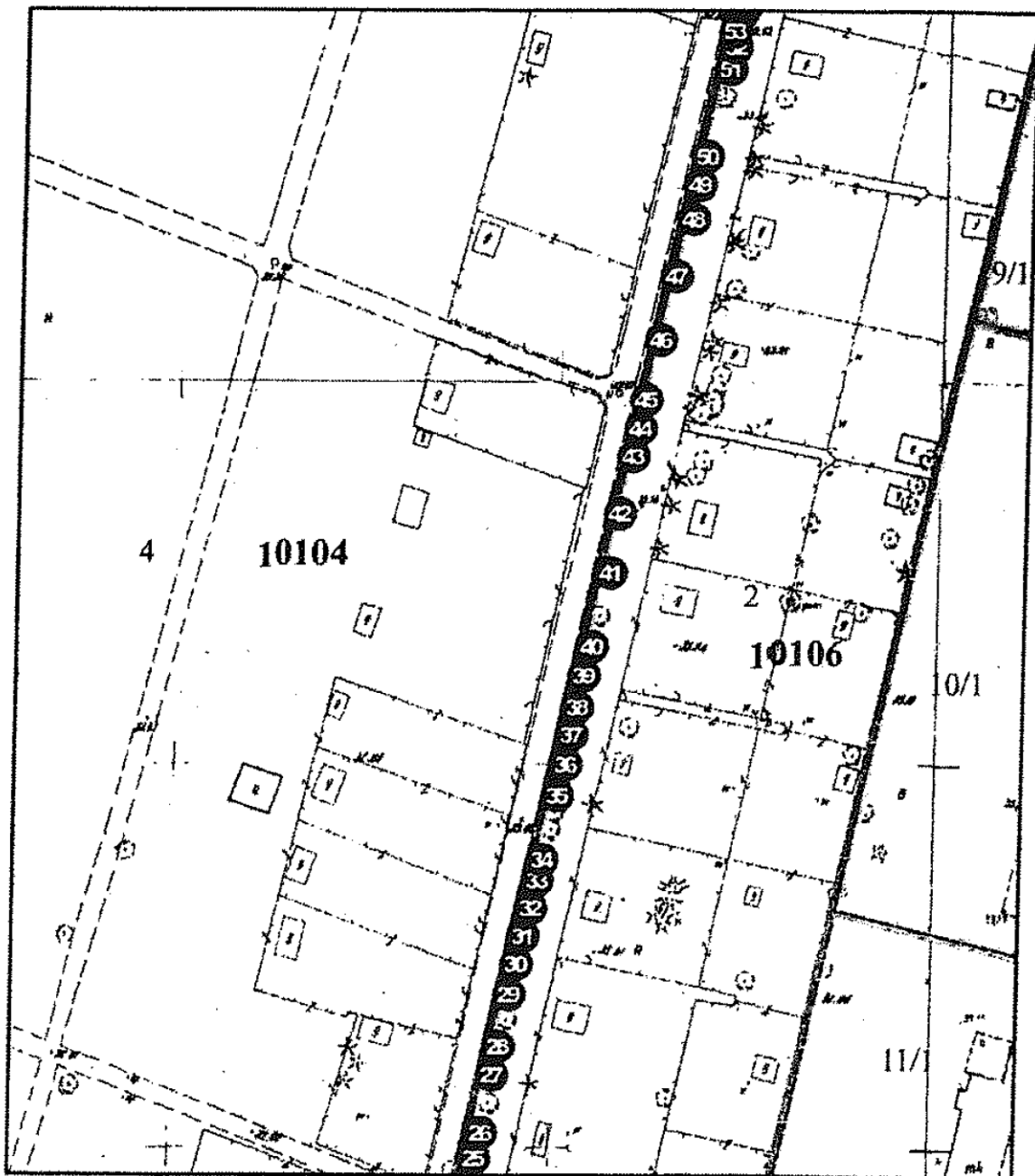


Pomnik przyrody - aleja drzew (87 szt.)

1:1 000

Załącznik nr 65b
do uchwały nr XXXV/867/2016
Rady Miasta Stołecznego Warszawy
z dnia 22 września 2016 r.

Położenie pomnika przyrody
ul. Żwirki i Wigury 26, Rodzinny Ogród Działkowy Rakowiec
Dzielnica Mokotów

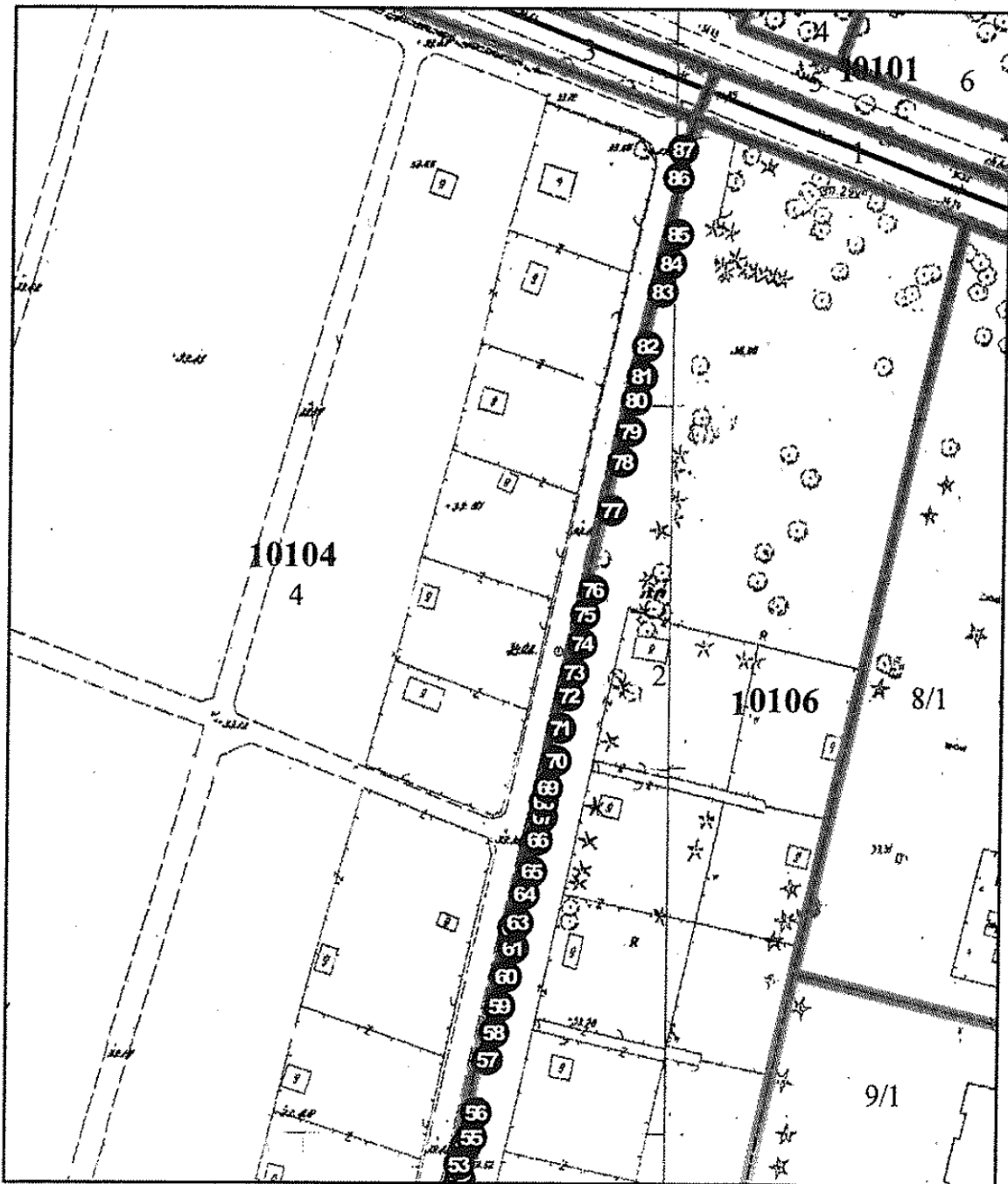


Pomnik przyrody - aleja drzew (87 szt.)

1:1 000

Załącznik nr 65c
do uchwały nr XXXV/867/2016
Rady Miasta Stołecznego Warszawy
z dnia 22 września 2016 r.

**Położenie pomnika przyrody
ul. Żwirki i Wigury 26, Rodzinny Ogród Działkowy Rakowiec,
Dzielnica Mokotów**



Pomnik przyrody - aleja drzew (87 szt.)

1:1 000