



DZIENNIK URZĘDOWY

WOJEWÓDZTWA MAZOWIECKIEGO

Warszawa, dnia 17 października 2016 r.

Poz. 8946

UCHWAŁA NR XXVII/264/16 RADY MIEJSKIEJ W WYSZKOWIE

z dnia 29 września 2016 r.

w sprawie zaliczenia dróg do kategorii dróg gminnych.

Na podstawie art.18 ust. 2 pkt 15 ustawy z dnia 8 marca 1990r o samorządzie gminnym (tekst jednolity Dz. U. z 2016 poz. 446) oraz z art. 7 ust. 1, 2 i 3 ustawy z dnia 21 marca 1985r. o drogach publicznych (tekst jednolity Dz. U. z 2016r. poz. 1440) po zaciągnięciu opinii Zarządu Powiatu, Rada Miejska postanawia:

§ 1. 1. Zaliczyć do kategorii dróg gminnych, drogi o znaczeniu lokalnym, wymienione w załącznikach Nr 1 i 2.

2. Położenie i przebieg dróg, o których mowa w § 1, określają załączniki Nr 1 i 2.

§ 2. Traci moc Uchwała Rady Miejskiej w Wyszkanie Nr XLV/41/2002 z dnia 26 września 2002 roku w sprawie zaliczenia dróg do kategorii dróg gminnych oraz Uchwała Rady Miejskiej w Wyszkanie Nr VII/60/2015 z dnia 30 kwietnia 2015 roku zmieniająca Uchwałę Rady Miejskiej w Wyszkanie Nr XLV/41/2002 z dnia 26 września 2002 roku w sprawie zaliczenia dróg do kategorii dróg gminnych.

§ 3. Wykonanie uchwały powierza się Burmistrzowi Wyszkania.

§ 4. Uchwała wchodzi w życie po upływie 14 dni od dnia opublikowania w Dzienniku Urzędowym Województwa Mazowieckiego.

Przewodnicząca Rady:
Elżbieta Piórkowska

Załącznik Nr 1 do Uchwały Nr XXVII/264/16
Rady Miejskiej w Wyszku
z dnia 29 września 2016 r.

Odcinek	Nazwa ulicy	Długość w km	Oznaczenie odcinka
1.	Akacjowa	0,352	od drogi serwisowej przy ul. Serockiej do ul. Meliorantów
2.	Aleja Marszałka J. Piłsudskiego	1,810	od ronda przy ul. Serockiej Gen. dyw. Stanisława Nałęcz-Komorowskiego do ronda przy ul. Leśnej
3.	Aleja Róż	0,180	od ul. 3 Maja do Bulwaru im. ppor. mar. Kazimierza Deptyły
4.	Aleja Wolności	0,348	od ul. Jagiellońskiej do granic miasta
5.	Generała Władysława Andersa	0,096	od ul. Jana Kochanowskiego do ul. Żytniej
6.	Białostocka	1,450	od granic gminy do Ronda Księdza W. Mieczkowskiego
7.	Bankowa	0,214	od ul. Wąskiej do ul. Generała Józefa Sowińskiego
8.	Baśniowa	0,415	od ul. Młodzieżowej do ul. Młodzieżowej
9.	Stefana Batorego	0,940	od ul. ppor. Antoniego Wołowskiego do cmentarza
10.	Boczna	0,092	od ul. Wiosennej
11.	Bławatkowa	0,449	od ul. I Armii Wojska Polskiego do granic miasta
12.	Bohaterów Armii Krajowej	0,542	od ul. Białostockiej
13.	Boj. o Wolność i Demokrację	0,339	od ul. Wiśniowej do ul. Robotniczej
14.	Władysława Broniewskiego	0,418	od ul. Targowej do ul. ppor. Antoniego Wołowskiego
15.	Browarna	0,283	od ul. I Armii Wojska Polskiego do ul. Nadgórze
16.	Brzozowa	0,147	od ul. Klonowej do ul. Mazowieckiej
17.	Bursztynowa	0,310	od ul. Gen. Władysława Sikorskiego do ul. Różanej, od ul. Różanej do ul. Centralnej
18.	Centralna	1,210	od ul. Gen. Władysława Sikorskiego do ul. Pułtuskiej, od ul. Aleja Marszałka J. Piłsudskiego do Pułtuskiej
19.	Chabrowa	0,410	od ul. I Armii Wojska Polskiego do granic miasta
20.	Chmielna	0,140	od ul. I Armii Wojska Polskiego do ul. Nadgórze
21.	Józefa Chełmońskiego	0,077	od ul. Tadeusza Strusia
22.	Fryderyka Chopina	0,218	od ul. Wąskiej do ul. Generała Józefa Sowińskiego
23.	Cicha	0,150	od ul. Centralnej
24.	Tadeusza Czackiego	0,601	od ul. Jagiellońskiej do ul. Stefana Batorego
25.	Dolna	0,390	od ul. Kazimierza Skarżyńskiego do ul. Kolonijnej
26.	Henryka Drzewieckiego	0,147	od ul. Tadeusza Strusia
27.	Dworcowa	0,860	od ul. Stefana Okrzei do ul. Jana Matejki
28.	Geodetów	1,675	od ul. Gen. Władysława Sikorskiego do ul. Gen Władysława Sikorskiego i do ul. Pułtuskiej, od ul. Centralnej do ul. Geodetów
29.	Graniczna	0,472	od ul. Aleja Wolności do ul. Stefana Batorego

30.	Graficzna	0,901	od ul. Pułtuskiej do ul. Leśnej
31.	Gwardii Ludowej	0,123	od ul. Gen Władysław Sikorskiego do ul. Polnej
32.	Handlowa	0,207	od ul. Serockiej do ul. Meliorantów
33.	Jagiellońska	0,235	od ul. Alei Wolności do ul. Zacisznej,
34.	Jagodowa	0,289	Od ul. Zakręzie do ul. Zakręzie
35.	Jasna	0,235	od ul. Latoszek do ul. Dolnej
36.	Jaśminowa	0,536	od ul. Truskawkowej do ul. Rumiankowej
37.	Jarzębinowa	0,192	od ul. Zakręzie do ul. Zakręzie
38.	Jeziorna	0,196	od ul. Ogrodowej do ul. Latoszek
39.	Jodłowa	0,195	od ul. Kazimierza Skarżyńskiego
40.	Jordanowska	0,100	od ul. Nadgórze do ul. Partyzantów
41.	Berka Joselewicza	0,174	od ul. Ignacego Daszyńskiego
42.	Jutrzenki	0,122	od ul. Zapole do ul. Akacyjowej
43.	Kasztanowa	1,002	od ul. Serockiej do ul. 3 Maja
44.	Klonowa	0,285	od ul. Jana Matejki do ul. Modrzewiowej
45.	Jana Kochanowskiego	0,417	od ul. Żytniej do ul. Akacyjowej
46.	Kolejowa	0,250	od ul. Józefa Poniatowskiego do ul. ppor. Antoniego Wołowskiego
47.	Kolonijna	0,460	od ul. Ogrodowej do ul. Latoszek od ul. Dolnej do ul. Latoszek
48.	Kolorowa	0,314	od ul. Gen. Władysława Sikorskiego do ul. Centralnej
49.	Hugona Kołłątaja	0,152	od ul. Komisji Edukacji Narodowej do ul. Wincentego Witosa
50.	Komisji Edukacji Narodowej	0,522	od ul. 3 Maja do ul. Serockiej
51.	Komunalna	0,414	od ul. I Armii Wojska Polskiego do granic miasta
52.	Konwaliowa	0,225	od ul. Granicznej
53.	Mikołaja Kopernika	0,271	od ul. Henryka Sienkiewicza do ul. Generała Kazimierza Pułaskiego
54.	Janusza Korczaka	0,143	od ul. Żytniej do ul. Jana Kochanowskiego
55.	Kościelna	0,108	od ul. Warszawskiej do Skweru Jana Pawła II
56.	Gen. Wincentego Kowalskiego	0,430	od ul. Nadgórze do ul. 1 Maja, od ul. 1 Maja do parkingu.
57.	Ignacego Krasickiego	0,578	od ul. Ignacego Jana Paderewskiego do ul. Generała Kazimierza Pułaskiego
58.	Krótką	0,084	od ul. Klonowej do ul. Wierzbowej
59.	Kwiatowa	0,181	od do ul. Zielonej do ul. Modrzewiowej
60.	Latoszek	0,640	od ul. Warszawskiej do ul. Przelotowej
61.	Teofila Lenartowicza	0,328	od ul. ppor. Antoniego Wołowskiego do ul. Władysława Broniewskiego
62.	Leśna	2,750	od ul. Zakolejowej do granic miasta
63.	Letnia	0,175	od ul. Modrzewiowej do ul. Brzozowej
64.	Letniskowa	0,416	od ul. Kazimierza Skarżyńskiego

65.	Lipowa	0,098	od ul. Polnej
66.	11 Listopada	0,899	od ul. Tadeusza Kościuszki do ul. Prostej
67.	Łabędzia	0,177	od ul. Na Skarpie
68.	Łączna	0,687	od ul. Na Skarpie do ul. Wiklinowej
69.	1 Maja	0,612	od ul. Pułtuskiej do ul. Prostej
70.	3 Maja	1,688	od ul. Tadeusza Kościuszki do ul. Pałacowej
71.	Makowa	0,274	od ul. Szpitalnej do ul. Kasztanowej
72.	Malinowa	0,110	od ul. Truskawkowej do ul. Jaśminowej
73.	Mała	0,099	od ul. Gen. Władysława Sikorskiego
74.	Jana Matejki	0,803	od ul. I Armii Wojska Polskiego do ul. Obwodnica
75.	Plac Jana Matejki	0,070	od ul. Klonowej
76.	Mazowiecka	0,164	od ul. Modrzewiowej do ul. Brzozowej
77.	Meliorantów	0,609	od ul. Żytniej do ul. Handlowej, od ul. Meliorantów do ul. Akacjowej
78.	Adama Mickiewicza	0,322	od ul. Władysława Broniewskiego do ul. ppor. Antoniego Wołowskiego
79.	Miła	0,578	od ul. Geodetów do ul. Geodetów
80.	Miodowa	0,520	do ul. Geodetów do ul. Miłej i od ul. Miłej
81.	Młodzieżowa	0,568	od ul. Gen Władysława Sikorskiego do ul. Gen. Władysława Sikorskiego
82.	Modra	0,375	od ul. I Armii Wojska Polskiego do granic miasta
83.	Modrzewiowa	0,437	od ul. Kwiatowej do ul. Mazowieckiej do Obwodnicy
84.	Stanisława Moniuszki	0,210	od ul. Ignacego Krasickiego do ul. Generała Kazimierza Pułaskiego
85.	Monte Casino	0,081	od ul. Gen. Władysława Sikorskiego
86.	Nadgórska	0,375	od ul. Bohaterów Armii Krajowej
87.	Nadgórze	0,753	od ul. Białostockiej do ul. Jana Matejki
88.	Na Skarpie	0,820	od ul. Białostockiej do ul. Łącznej
89.	Niecała	0,070	od ul. Piaskowej
90.	Obwodnica	2,200	od ul. Jana Matejki do ul. Białostockiej od ul. Białostockiej do granic miasta
91.	Obwodowa	0,329	od ul. Generała Józefa Sowińskiego do ul. Generała Józefa Sowińskiego
92.	Odnowy	0,344	od ul. Centralnej do ul. Gen Władysława Sikorskiego
93.	Ogrodowa	0,450	od ul. Przelotowej do ul. Dolnej
94.	Ogródkowa	0,369	od ul. Zielonej do ul. Nadgórze
95.	Stefana Okrzei	2,150	od ul. 3 Maja do ul. Henryka Sienkiewicza
96.	Orla	0,205	od ul. Geodetów do ul. Centralnej
97.	Osiedlowa	0,200	od ul. Gen Władysława Sikorskiego do ul. Willowej
98.	Ignacego Jana Paderewskiego	0,273	od ul. Henryka Sienkiewicza do ul. Generała Kazimierza Pułaskiego
99.	Pałacowa	0,165	od ul. 3 Maja
100.	Partyzantów	0,320	od ul. Jana Matejki do ul. Spokojnej
101.	Piaskowa	0,170	od ul. Jodłowej do ul. Przelotowej
102.	Piękna	0,240	od ul. Baśniowej do ul. Baśniowej
103.	Emilii Plater	0,121	od ul. Gen. Władysława Sikorskiego do ul. Polnej
104.	Pogodna	0,350	od ul. Geodetów do ul. Baśniowej

105.	Polna	0,763	od ul. Zakolejowej do ul. Zapole, od ul. Polnej do ul. Żytniej- łącznik
106.	Józefa Poniatońskiego	0,455	od ul. Aleja Wolności do ul. ppor. Antoniego Wołowskiego
107.	Powstańców	0,699	od ul. Adama Mickiewicza do ul. Jagiellońskiej
108.	Poziomkowa	0,239	od ul. Zakręcie do ul. Truskawkowej
109.	Prosta	0,588	od ul. I Armii Wojska Polskiego do ul. Stefana Okrzei
110.	Przechodnia	0,070	od ul. Jana Matejki do ul. Stawowej
111.	Przelotowa	0,609	od ul. Warszawskiej do ul. Kazimierza Skarżyńskiego
112.	Przemysłowa	1,460	od ul. Leśnej
113.	Przytulna	0,086	od ul. Centralnej do ul. Różanej
114.	Generała Kazimierza Pułaskiego	0,655	od ul. Generała Józefa Sowińskiego
115.	Radosna	0,350	od ul. Centralnej do ul. Żytniej
116.	Ratuszowa	0,223	od ul. 11 Listopada
117.	Mikołaja Reja	0,140	od ul. Jana Kochanowskiego do ul. Serockiej - łącznik
118.	Robotnicza	0,443	od ul. Spokojnej do ul. Wiśniowej
119.	Różana	0,516	od ul. Gen. Władysława Sikorskiego do ul. Geodetów
120.	Ruczajowa	0,410	od ul. I Armii Wojska Polskiego do granic miasta
121.	Rumiankowa	0,185	od ul. Jaśminowej do ul. Truskawkowej
122.	Sasankowa	0,405	od ul. I Armii Wojska Polskiego do granic miasta
123.	Hanki Sawickiej	0,204	od ul. Gen Władysława Sikorskiego
124.	Henryka Sienkiewicza	0,393	od ul. I Armii Wojska Polskiego do ul. Stefana Okrzei
125.	Gen. Władysława Sikorskiego	2,096	od ul. Pułtuskiej do ul. Zakolejowej
126.	Kazimierza Skarżyńskiego	0,393	od ul. Warszawskiej do przejazdu kolejowego
127.	Ireneusza Składanowskiego	0,390	od ul. Zakolejowej do ul. Centralnej
128.	Słoneczna	0,280	od ul. Granicznej
129.	Słonecznikowa	0,274	od ul. Szpitalnej do ul. Kasztanowej
130.	Juliusza Słowackiego	0,341	od ul. Aleja Wolności do ul. ppor. Antoniego Wołowskiego
131.	Słowicza	0,203	od ul. Geodetów do ul. Centralnej
132.	Jana Sobieskiego	0,586	od ul. Powstańców do ul. Targowej
133.	Sosnowa	3,540	od ul. Leśnej do ul. Zakolejowej
134.	Generała Józefa Sowińskiego	1,115	od ul. Pułtuskiej do ul. Henryka Sienkiewicza
135.	Spacerowa	0,388	od ul. Geodetów do ul. Pięknej
136.	Spokojna	0,412	od ul. Białostockiej do ul. Nadgórze
137.	Stanisława Staszica	0,985	od ul. Stefana Batorego
138.	Stawowa	0,074	od ul. Wolności
139.	Stolarska	0,602	od. ul. I Armii Wojska Polskiego
140.	Strażacka	0,195	od ul. Tadeusza Kościuszki do ul. Berka Joselewicza

141.	Strumykowa	0,657	od ul. Browarnej do ul. Białostockiej
142.	Tadeusz Strusia	0,123	od ul. Henryka Drzewieckiego do ul. Ogródkowej
143.	Sybiraków	0,188	od ul. Zakolejowej
144.	Szkolna	0,116	od ul. Wąskiej
145.	Szpitalna	0,770	od ul. 3 Maja do ul. Serockiej
146.	Targowa	1,334	od ul. Granicznej do granic miasta
147.	Romualda Traugutta	0,095	od ul. Gen. Władysława Sikorskiego do ul. Polnej
148.	Towarowa	0,750	od ul. Aleja Marszałka J. Piłsudskiego do ul. Graficznej
149.	Truskawkowa	0,407	od ul. Jaśminowej do ul. Rumiankowej
150.	Warszawska	2,130	od ul. Przelotowej do granic miasta
151.	Wąska	0,263	od ul. Tadeusza Kościuszki do ul. Pułtuskiej
152.	Wesoła	0,265	od ul. Pogodnej do ul. Radosnej
153.	Wierzbowa	0,203	od ul. Modrzewiowej do ul. Zielonej
154.	Willowa	0,300	od ul. Centralnej do ul. Gen. Władysława Sikorskiego
155.	Wiosenna	0,095	od ul. Gen Władysława Sikorskiego do ul. Pięknej
156.	Wiśniowa	0,165	od ul. Spokojnej do ul. Zielonej
157.	Wincentego Witosa	0,223	od ul. Hugona Kołłątaja do ul. Komisji Edukacji Narodowej
158.	Wolności	0,196	od ul. Jana Matejki do ul. Ogródkowej
159.	ppor. Antoniego Wołowskiego	0,680	od ul. Kolejowej do ul. Stefana Batorego
160.	Wrzosowa	0,134	od ul. Jaśminowej do ul. Truskawkowej
161.	Wspólna	0,577	od ul. Zakolejowej do ul. Aleja Marszałka J. Piłsudskiego i do ul. Pułtuskiej
162.	Zaciszna	0,099	od ul. Jagiellońskiej
163.	Zakolejowa	1,700	od ul. Polnej do ul. Sosnowej
164.	Zakręcie	1,257	od ul. Zakręcie
165.	Zapole	0,551	od ul. Serockiej do ul. Gen. Władysława Sikorskiego
166.	Zielona	0,456	od ul. Jana Matejki do ul. Wiśniowej
167.	Złoty Kłósów	0,275	od ul. Szpitalnej do ul. Kasztanowej
168.	Zuchów	0,195	od ul. Gen. Władysława Sikorskiego do ul. Różanej, od ul. Różanej
169.	Stefana Żeromskiego	0,210	od ul. Ignacego Krasickiego do ul. Generała Kazimierza Pułaskiego
170.	Żytia	1,200	od ul. Aleja Marszałka J. Piłsudskiego do ul. Gen. Władysława Sikorskiego
171.	Marii Żywirskiej	0,058	od ul. I AWP do ul. 1 Maja



WYSZAKÓW - SPIS ULIC

DROGI GMINNE

- 11 Maja D5-D6
- 3 Maja C5-E7
- 11 Listopada D5-D7

A

- Akacjowa B7
- Al. Piłsudskiego Józefa, marszałka C7-D4
- Al. Róż D7-E7
- Al. Wolności D10-E8
- Andersa Władysława, generała C7

B

- Balinowa B6
- Bankowa E6
- Batonego Stefana D9-E9
- Białostocka E6-F5
- Białostocka E3
- Boczna B6
- Bohaterów Armii Krajowej F5-G4
- Dopiewników o Wolności I
- Demokrację E5-F5
- Bromiewskiego Władysława D8-E9
- Browarna E9
- Brzozowa F4-F5
- Bursztynowa C6

C

- Centralna B6-C6
- Chabrowa E3
- Ciepielnińskiego Józefa E5
- Chmielna E5
- Chopina Fryderyka E6
- Cicha C6
- Czackiego Tadeusza D9-D10

D

- Doła E8
- Drzewieckiego Henryka E5
- Dworcowa D5-E5

G

- Grodziłów B5-C6
- Graficzna B4-B5
- Graniczna E8-E9
- Guardii Ludowej C6

H

- Handlowa B7

J

- Jagiellońska D10-E10
- Jagiłłowa E3-H4
- Jana Pawła II A5-A6
- Jarzębina H3-H4

K

- Kasztanowa B7-C8
- Klonowa F5
- Kochanowskiego Jana B7-C7
- Kolejowa E8
- Kolonijska E7-E8
- Kolorowa C6
- Koźłajka Hugo D7
- Komisji Edukacji Narodowej C7-D7
- Komunalna E4
- Kornilowa E9
- Kopernika Mikołaja D4-D5
- Korczaka Janusza C6
- Kościelna E6-E7
- Kowalewskiego Wincentego, generała E6
- Krawczyńskiego Ignacego E4
- Krótka F6
- Kwiatowa F5

L

- Latoszek E7-E8
- Lenartowicza Teofila E8-E9
- Leśna A1-D4
- Letnia F5
- Letniowska E9-F8
- Lipowa C6-C7
- 11 Listopada D5-D7

M

- 1 Maja D5-D6
- 3 Maja C8-E7
- Malowa C7-C8
- Malinowa H3
- Mala C6
- Matejki Jana E5-F4
- Matejki Jana, Plac F5
- Mazowiecka F4-F5
- Meliorantów B6-B7
- Mickiewicza Adama D9-E9
- Mia C5
- Miodowa C5-C6
- Modrzewska B6
- Modra E3

N

- Modrzewska F5
- Moniuszki Stanisława E4
- Monte Casino C6

O

- Obwodnica F4-H2
- Obwodowa D4-D5
- Osnowy C6
- Ogrodnia E9-F8
- Ogródkowa E5-F5
- Orzeł Sławiana D4-D7
- Oślska B5-C6
- Orzechowej Elżby C7
- Ośiedlowa C6

P

- Padreńskiego Ignacego E4-E5
- Palcowa C8-C9
- Paryżanów E5
- Płaskowa E8-F9
- Piękna B6

R

- Radosna B6
- Ratuszowa D6
- Raja Mikołaja C7
- Robotnicza E5-F5
- Różana C6
- Ruczajana E3
- Rumianiowska H3

S

- Sasankowa E3
- Sawickiej Hanka C6-C7

T

- Targowa E9-E10
- Towarowa B4-C5
- Traugotta Romualda C6
- Truskawkowa H3

W

- Warszawska F7-F9
- Wąska E6
- Wiesła B6
- Wierzbowa F5
- Wilłowa B6
- Wisłonna B6
- Wiśniowa F5
- Włosa Wincentego C7-D7
- Wolności E5
- Wolowskiego Antoniego, majora D9-E8
- Wrzozowa H3
- Wspólna C5-D2
- Zakolejowa D4-D7
- Zakrzęzie G3-H4
- Zapole C6-C7
- Zielona F5
- Złoty Kłosa C8
- Zuchow C6

Z

- Zeromskiego Stefana E4
- Zytnia A5-C7

Przewodnicząca Rady

Elżbieta Piórkowska

Załącznik Nr 2 do Uchwały Nr XXVII/264/16
Rady Miejskiej w Wyszkowie
z dnia 29 września 2016 r.

Wykaz dróg gminnych poza granicami miasta

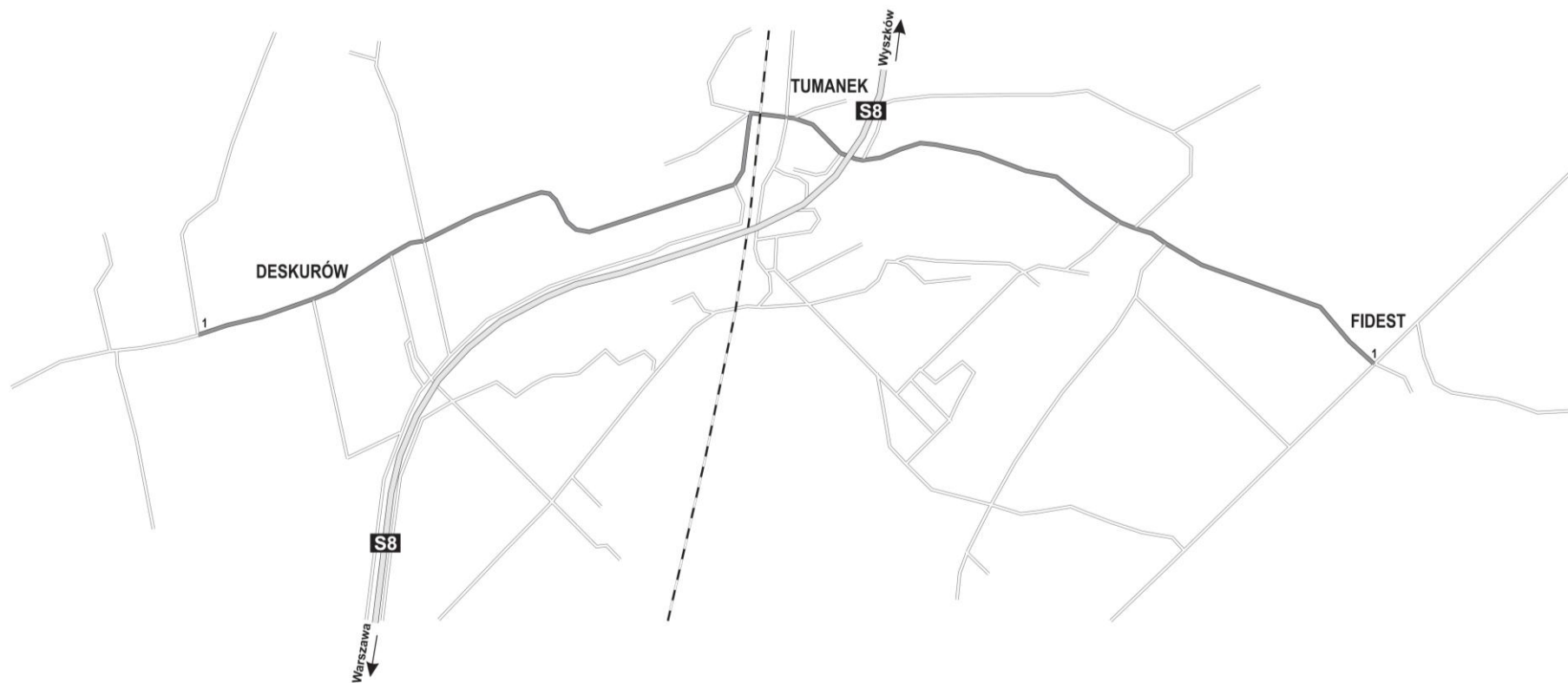
Odcinek nr	Nazwa drogi	Długość w km	Oznaczenie odcinka
1.	Deskurów – Tumanek – Fidest	5,263	od drogi powiatowej nr 4419W Deskurów - Tumanek
2.	Drogoszewo ul. Szczęśliwa	0,490	od ul. Chabrowej do ul. Powstańców
3.	Drogoszewo ul. Chabrowa	1,050	od ul. Aleja Wolności do granic miejscowości
4.	Gulczewo ul. Nadbużańska	2,124	od drogi powiatowej nr 4418W
5.	Gulczewo ul. Szkolna	1,962	od drogi powiatowej nr 4418W
6.	Gulczewo ul. Letniskowa	0,570	od ul. Szkolnej
7.	Gulczewo ul. Leśna	2,430	od ul. Szkolnej do granic sołectwa
8.	Kamieńczyk ul. Mazowiecka	4,319	Od rzeki Bug do granic miejscowości
9.	Kamieńczyk ul. Kukawska	1,827	od ul. Jadowskiej do ul. Konwaliowej
10.	Kamieńczyk ul. Marszałka Józefa Piłsudskiego	0,632	od ul. Kardynała Stefana Wyszyńskiego
11.	Kamieńczyk ul. Makowa	0,600	od drogi powiatowej nr 4406W do drogi powiatowej nr 4406W
12.	Kamieńczyk ul. 3 Maja	0,727	od ul. Jadowskiej do ul. Jadowskiej
13.	Kamieńczyk ul. Rynek Tadeusza Kościuszki	0,220	od ul. Kardynała Stefana Wyszyńskiego do ul. Kardynała Stefana Wyszyńskiego
14.	Kamieńczyk ul. Piaski	0,530	od ul. Mazowieckiej do ul. Warszawskiej, od ul. Spokojnej
15.	Kamieńczyk ul. Jana Kilińskiego	0,470	od ul. Warszawskiej do ul. Mazowieckiej
16.		0,563	od drogi powiatowej nr 4406W do granic sołectwa (przez most)
17.	Kamieńczyk ul. Plac Sportowy	0,212	od ul. Rynek Tadeusza Kościuszki
18.	Kamieńczyk ul. Spokojna	0,450	od ul. Mazowieckiej
19.	Lucynów ul. Szkolna	0,663	od ul. Warszawskiej do ul. Juliusza Słowackiego

20.	Lucynów ul. Słoneczna	0,617	od ul. Szkolnej
21.	Lucynów ul. Warszawska	5,120	od granic miasta do granic gminy
22.	Lucynów Duży ul. Juliusza Słowackiego	0,646	od ul. Szkolnej do ul. Jana Kochanowskiego
23.	Lucynów Duży ul. Jana Kochanowskiego	1,450	od ul. Adama Mickiewicza do ul. Leśnej
24.	Leszczydół- Działki	1,695	Droga wzdłuż miejscowości
25.	Leszczydół- Nowiny ul. Szkolna	1,260	od ul. Wyszowskiej do ul. Środkowej
26.	Leszczydół- Nowiny ul. Środkowa	1,268	od ul. Szkolnej do ul. Dębowej
27.	Leszczydół- Nowiny ul. Dębowa	1,667	od ul. Sosnowej do granic miejscowości
28.	Leszczydół- Nowiny ul. Leśna	1,670	od ul. Wyszowskiej do ul. Sosnowej
29.	Leszczydół- Nowiny ul. Sosnowa	1,076	od ul. Leśnej do ul. Dębowej
30.	Leszczydół- Pustki	1,090	od miejscowości Leszczydół Działki do granic miejscowości
31.	Leszczydół- Pustki	1,622	od drogi powiatowej nr 4412W do granic miejscowości
32.	Łosinno ul. Centralna	1,576	od drogi wojewódzkiej nr 618 do granic gminy
33.	Łosinno ul. Szkolna	0,986	od ul. Centralnej
34.	Natalin ul. Wyszowska	2,580	od ul. Obwodnicy do granic miejscowości
35.	Olszanka ul. Żytnia	3,381	od granic miasta do drogi powiatowej nr 4417W
36.	Rybieńko Stare	1,453	od drogi powiatowej nr 4418W do drogi krajowej nr 62
37.	Rybieńko Nowe ul. Dobrej Wróżki	0,960	od ul. Żytnej do granic miejscowości
38.	Rybieńko Nowe ul. Dobra	0,360	od ul. Żytnej do ul. Handlowej
39.	Rybieńko Nowe ul. Św. Mikołaja	1,043	od ul. Dobrej Wróżki do ul. Smoczej
40.	Rybieńko Nowe ul. Handlowa	0,808	od ul. Meliorantów do ul. Księżycowej
41.	Rybieńko Nowe ul. Księżycowa	0,988	od ul. Żytnej do granic miejscowości

42.	Rybieńko Nowe ul. Orzechowa	0,232	od ul. Kasztanowej do drogi krajowej nr 62
43.	Rybno	0,380	od drogi powiatowej nr 4418W do ul. Bocznej
44.	Rybno ul. Strażacka	0,560	od drogi powiatowej 4418W do drogi powiatowej 4418W
45.	Rybno ul. Osiedlowa	1,000	od ul. Wyszowskiej do drogi powiatowej 4418W
46.	Rybno ul. Przemysłowa	1,003	od ul. Serockiej do granic miejscowości
47.	Skuszew ul. Przejazdowa	2,164	Od ul. Warszawskiej do ul. Zaolszynie od ul. Zaolszynie do granic miejscowości
48.	Skuszew ul. Turystyczna	0,350	od ul. Przejazdowej do granic miejscowości
49.	Skuszew ul. Wschodnia	0,220	od ul. Przejazdowej
50.	Skuszew ul. Bociania	0,210	od ul. Przejazdowej
51.	Skuszew ul. Ziołowa	0,357	od ul. Krętej do ul. Turystycznej
52.	Skuszew ul. Kółko	0,557	od ul. Kamieńczykowskiej
53.	Ślubów	1,758	od drogi powiatowej nr 4419W do granic miejscowości
54.	Tulewo Górne	0,431	od drogi powiatowej nr 4418W do drogi gminnej
55.	Tulewo	1,025	od drogi powiatowej nr 4418W do granic miejscowości
56.	Leszczydół Stary	0,650	od granic miasta do drogi powiatowej nr 4412 W

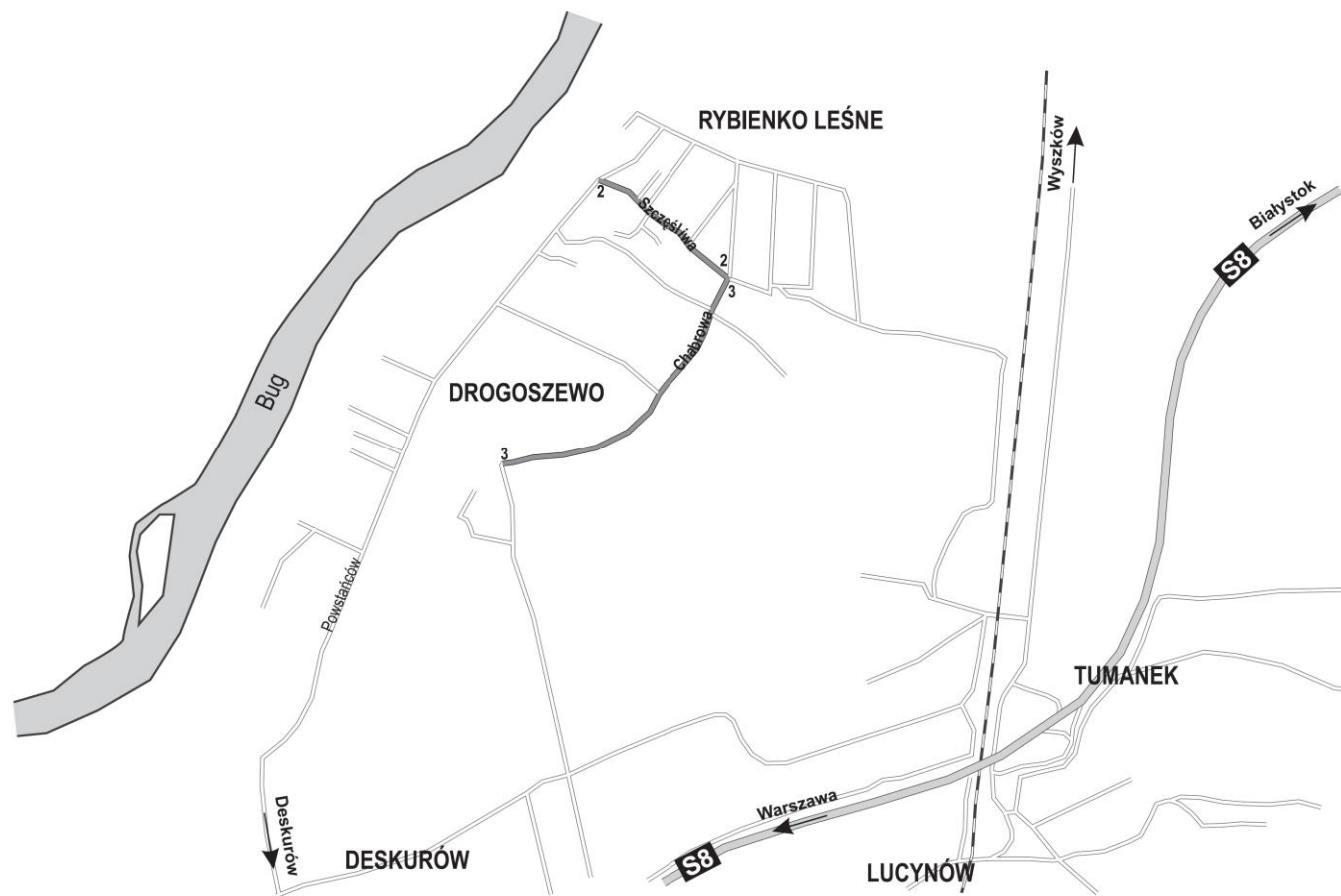
DESKURÓW - TUMANEK - FIDEST

DROGI GMINNE



DROGOSZEWO

DROGI GMINNE



GULCZEWO

DROGI GMINNE

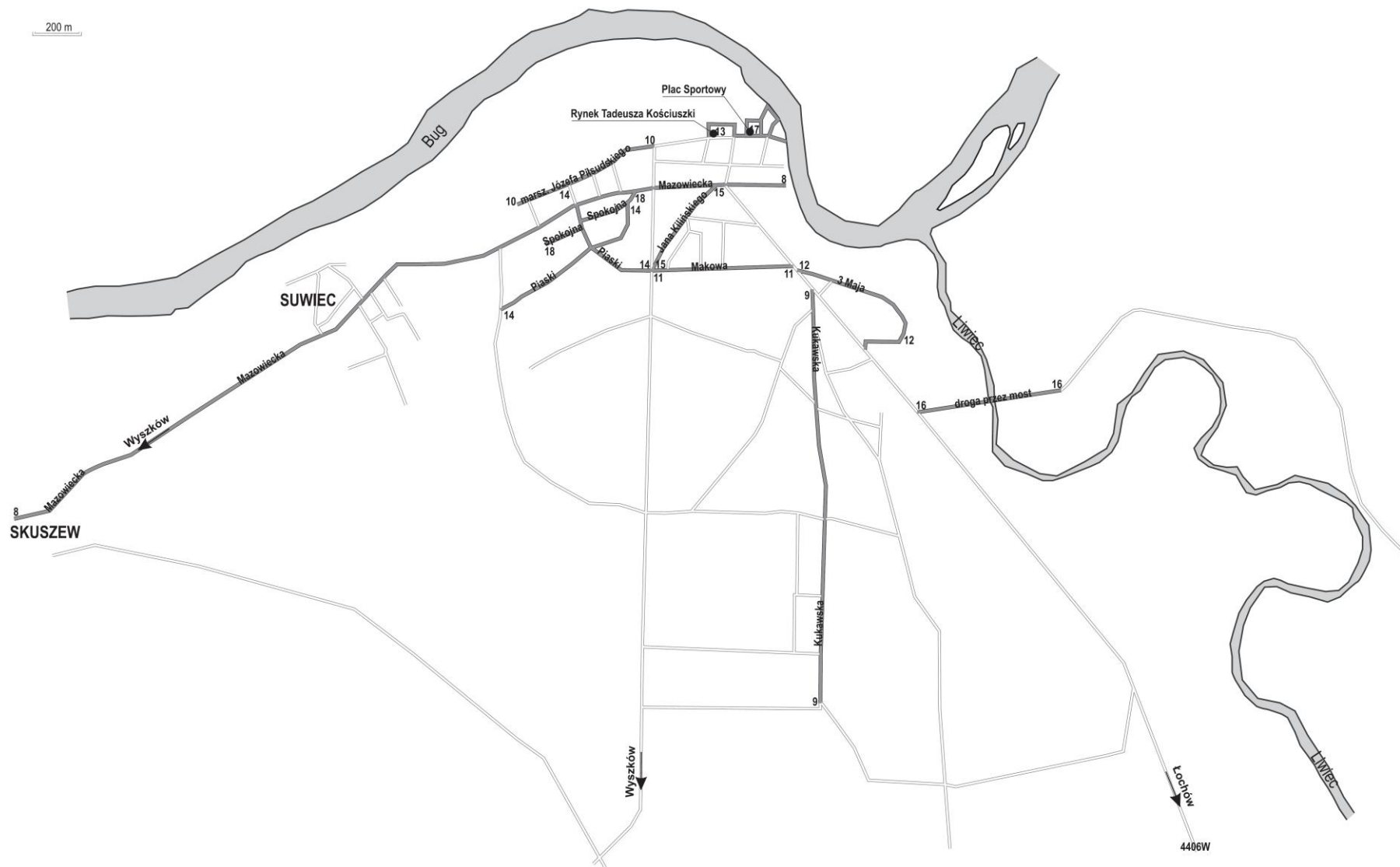


KAMIEŃCZYK

DROGI GMINNE

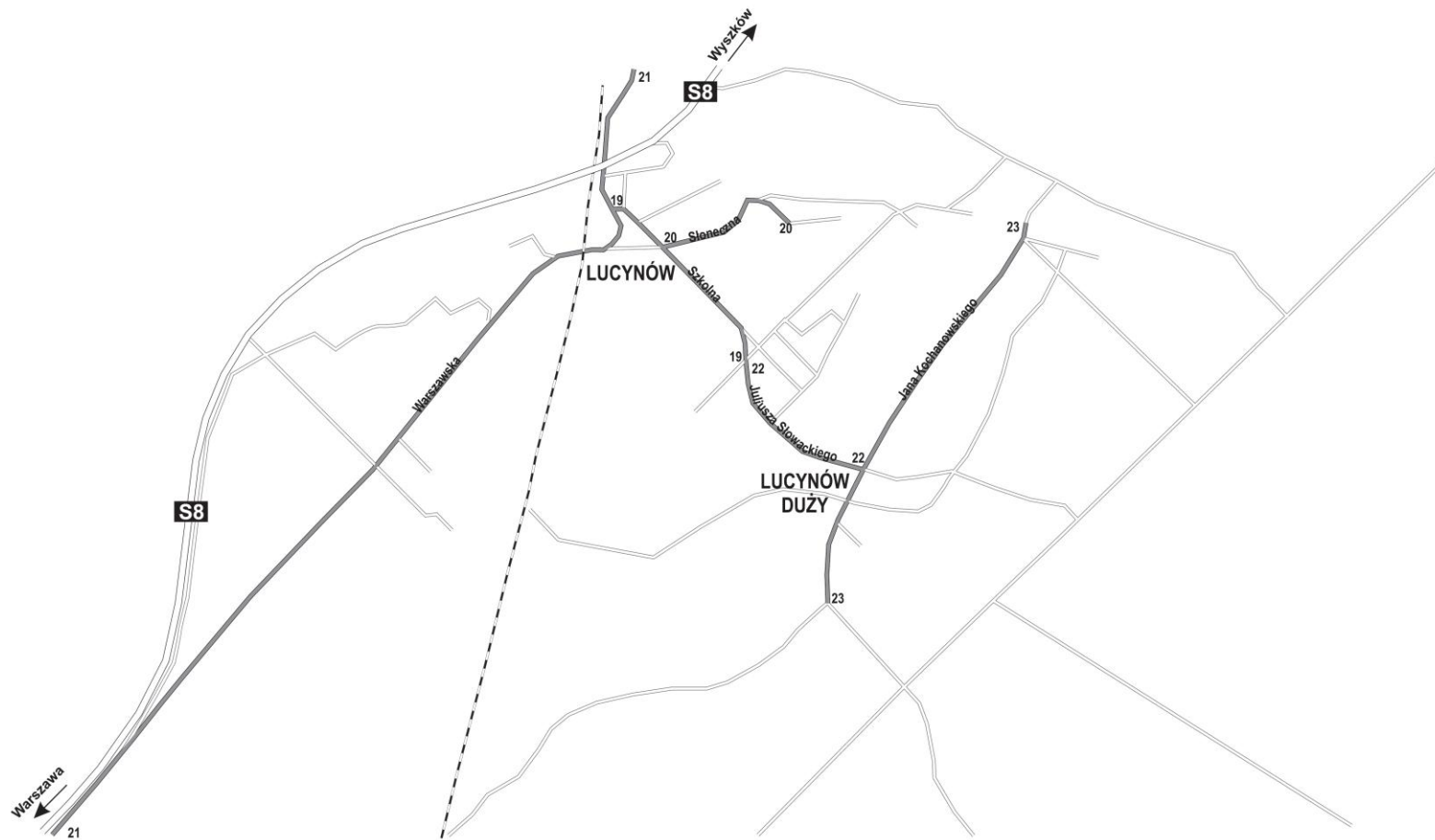


200 m

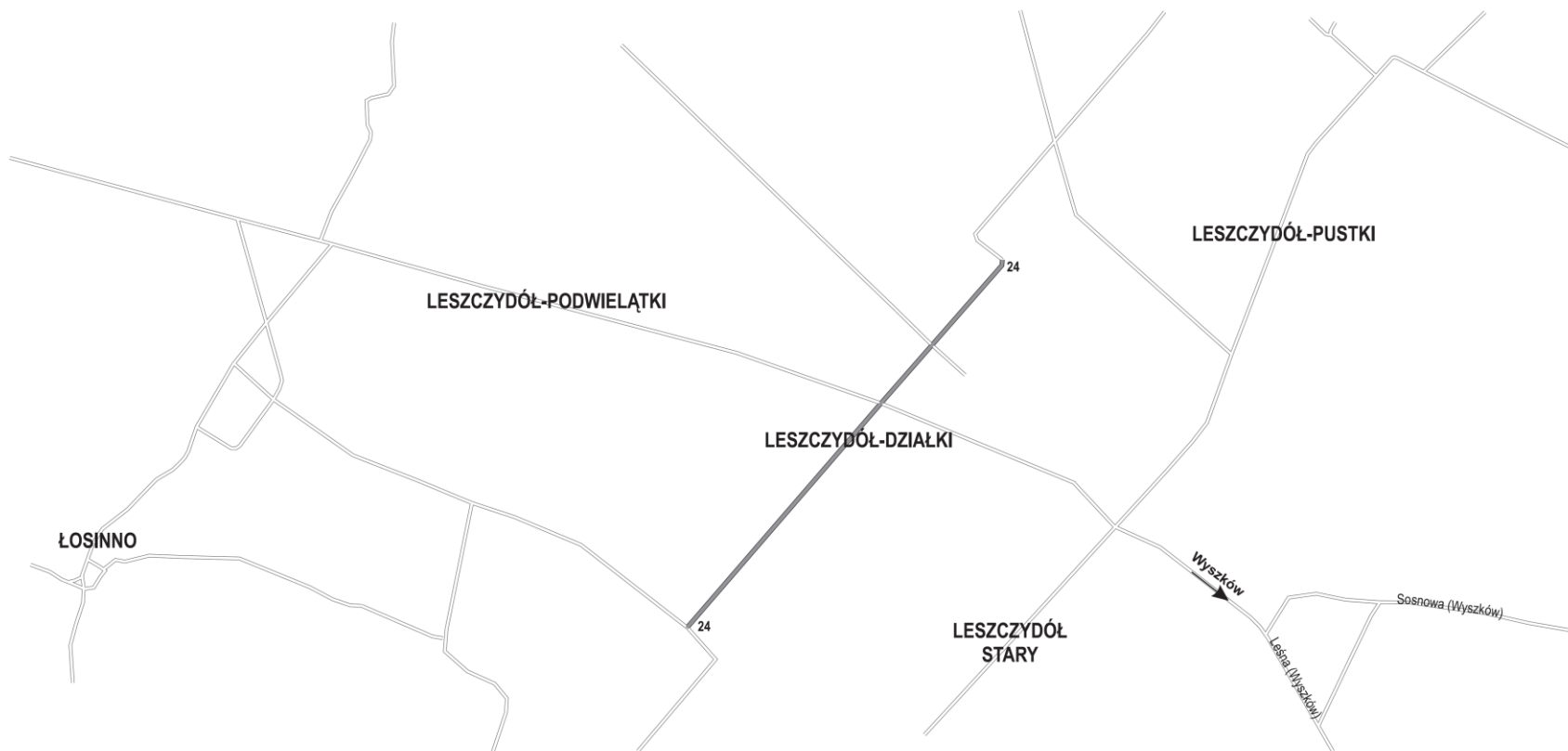


LUCYNÓW, LUCYNÓW DUŻY

DROGI GMINNE



LESZCZYDÓŁ - DZIAŁKI

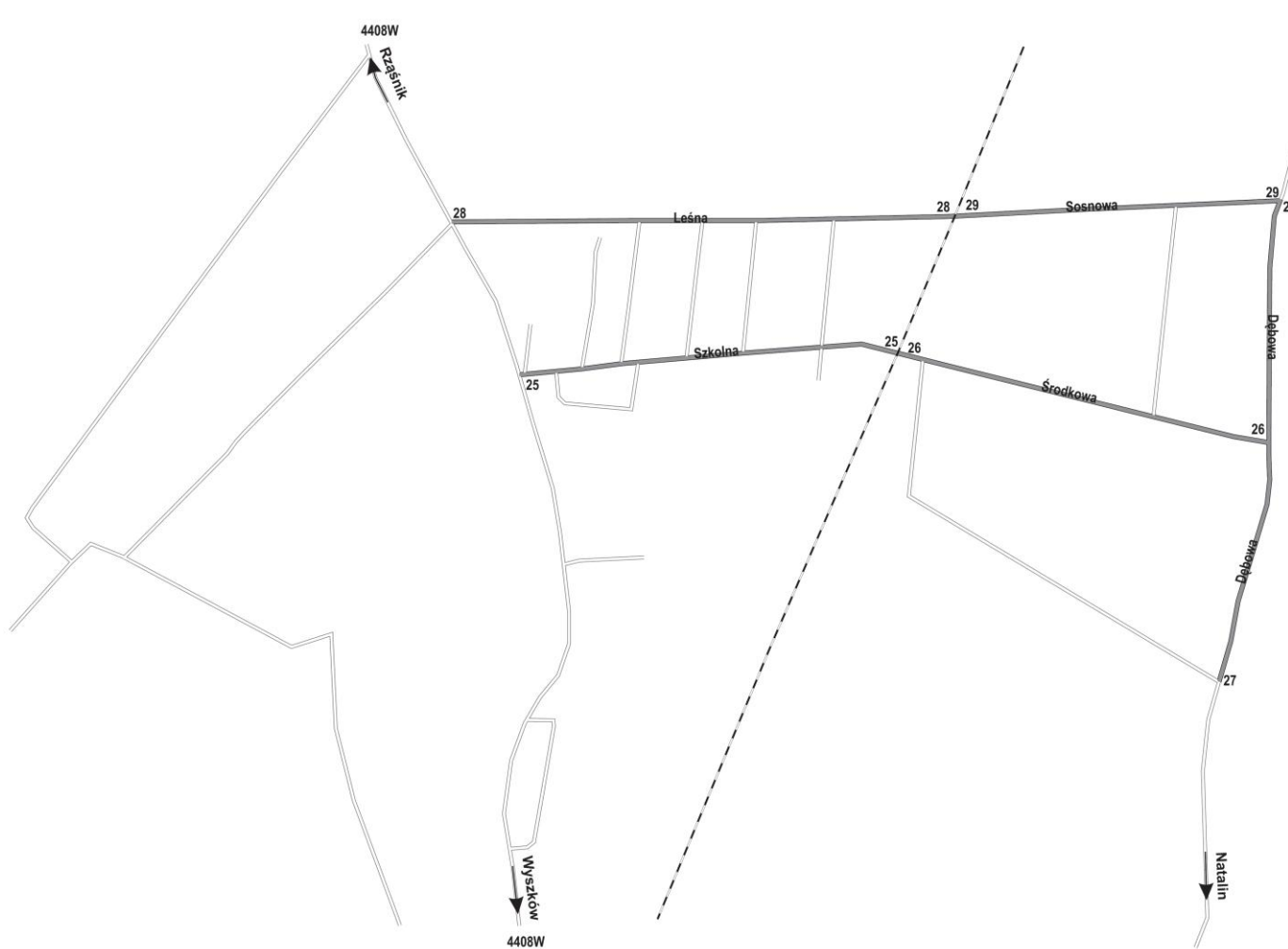


LESZCZYDÓŁ-NOWINY

DROGI GMINNE



200 m



LESZCZYDÓŁ - PUSTKI

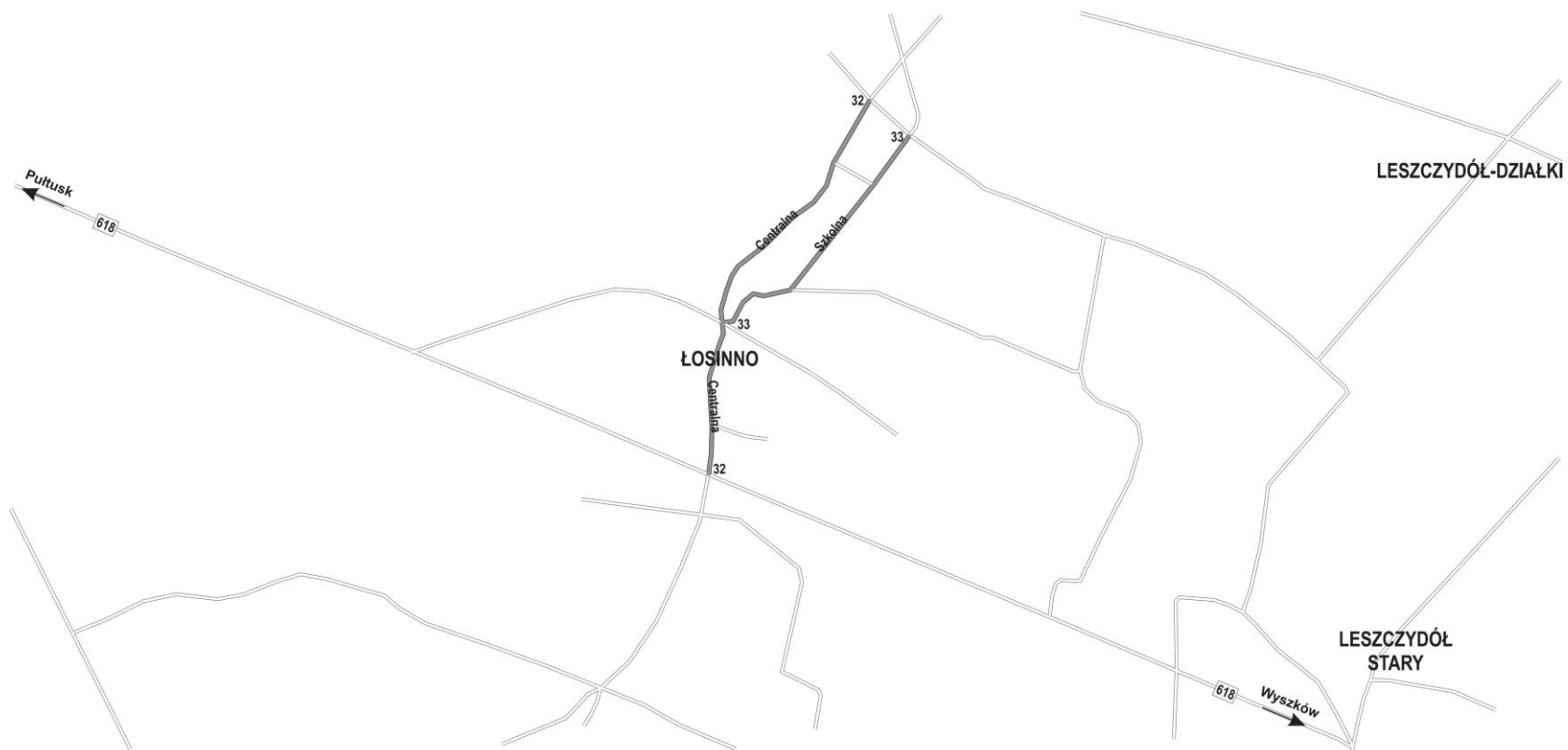


ŁOSINNO

DROGI GMINNE



200 m

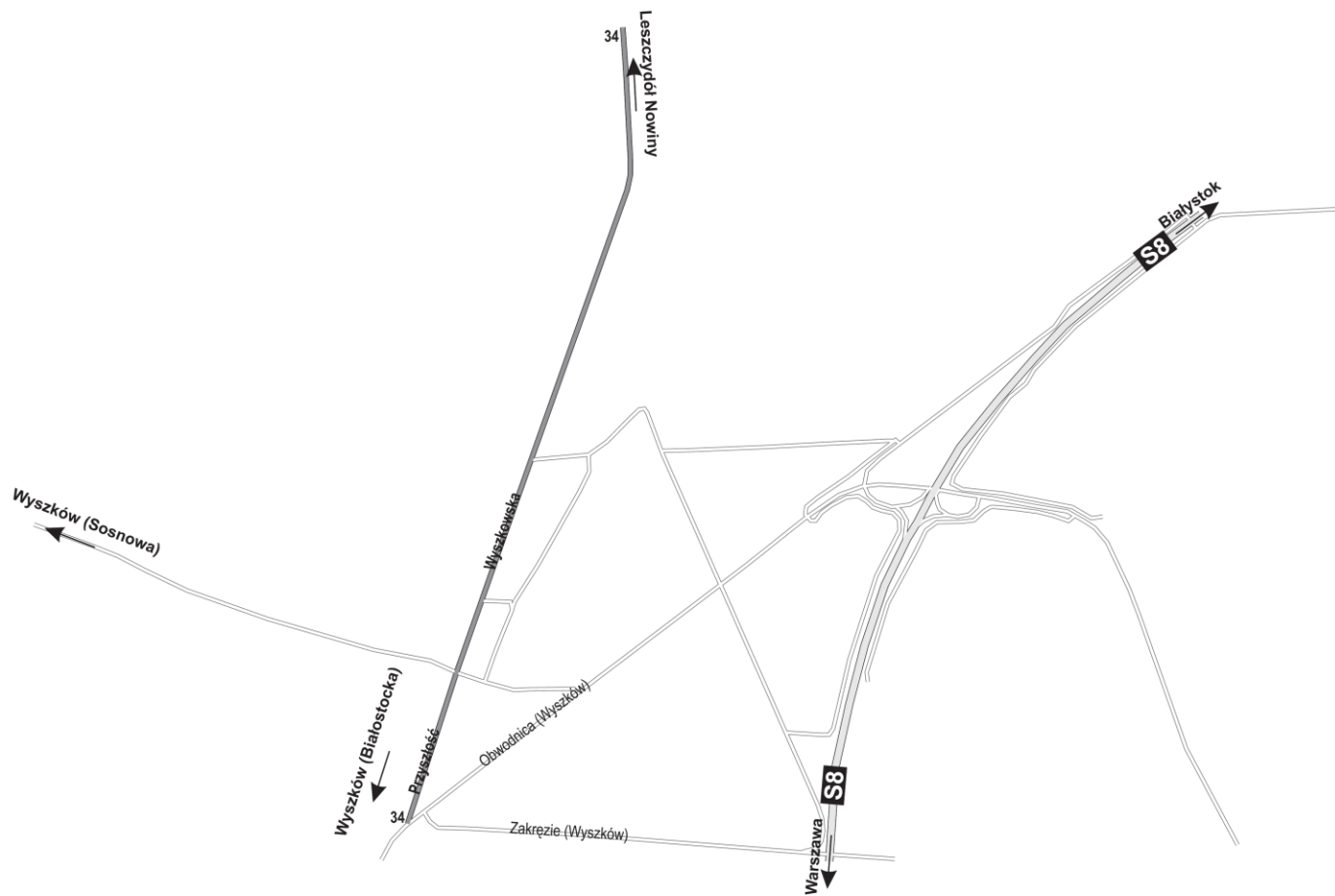


NATALIN

DROGI GMINNE



200 m

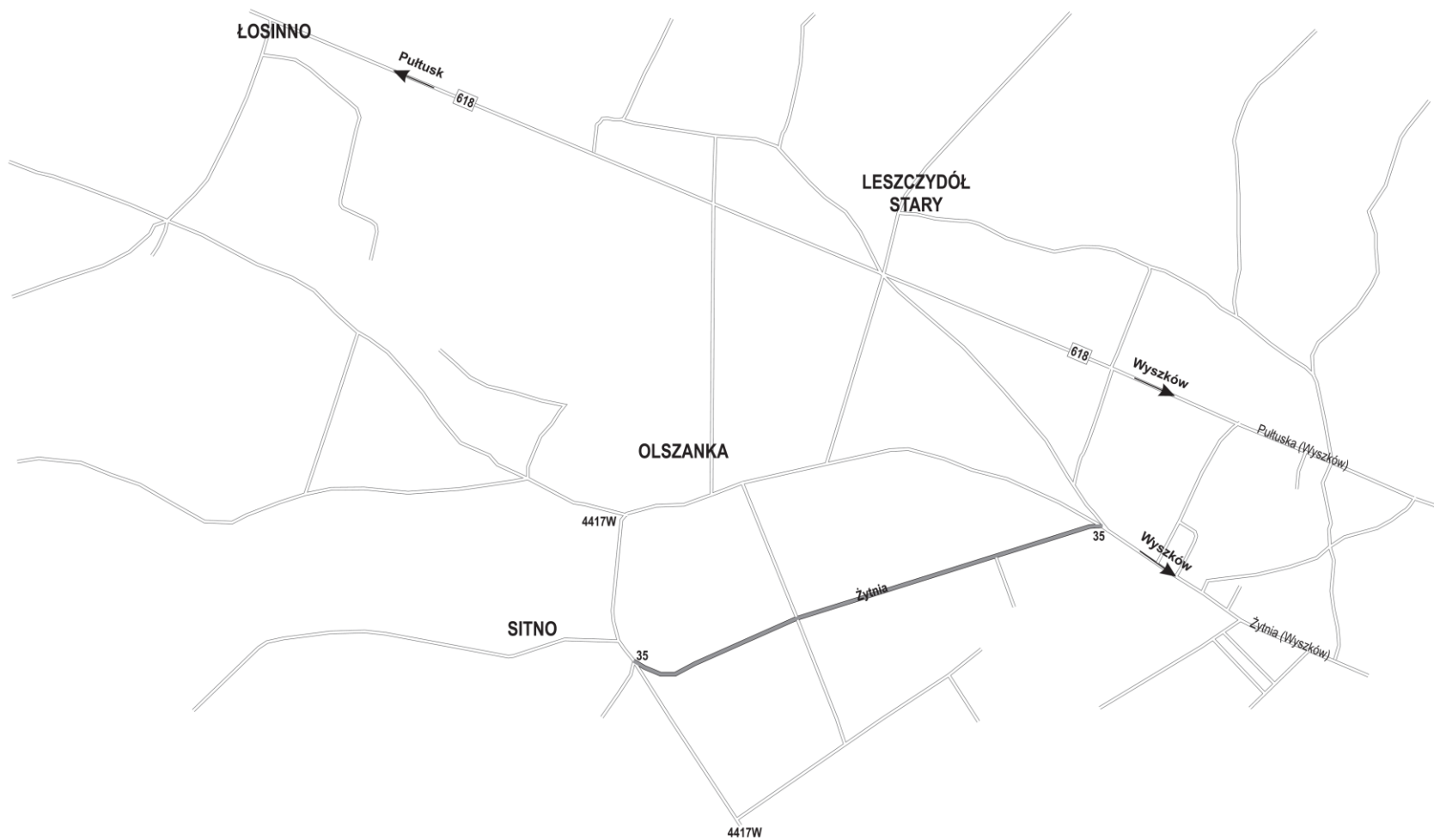


OLSZANKA

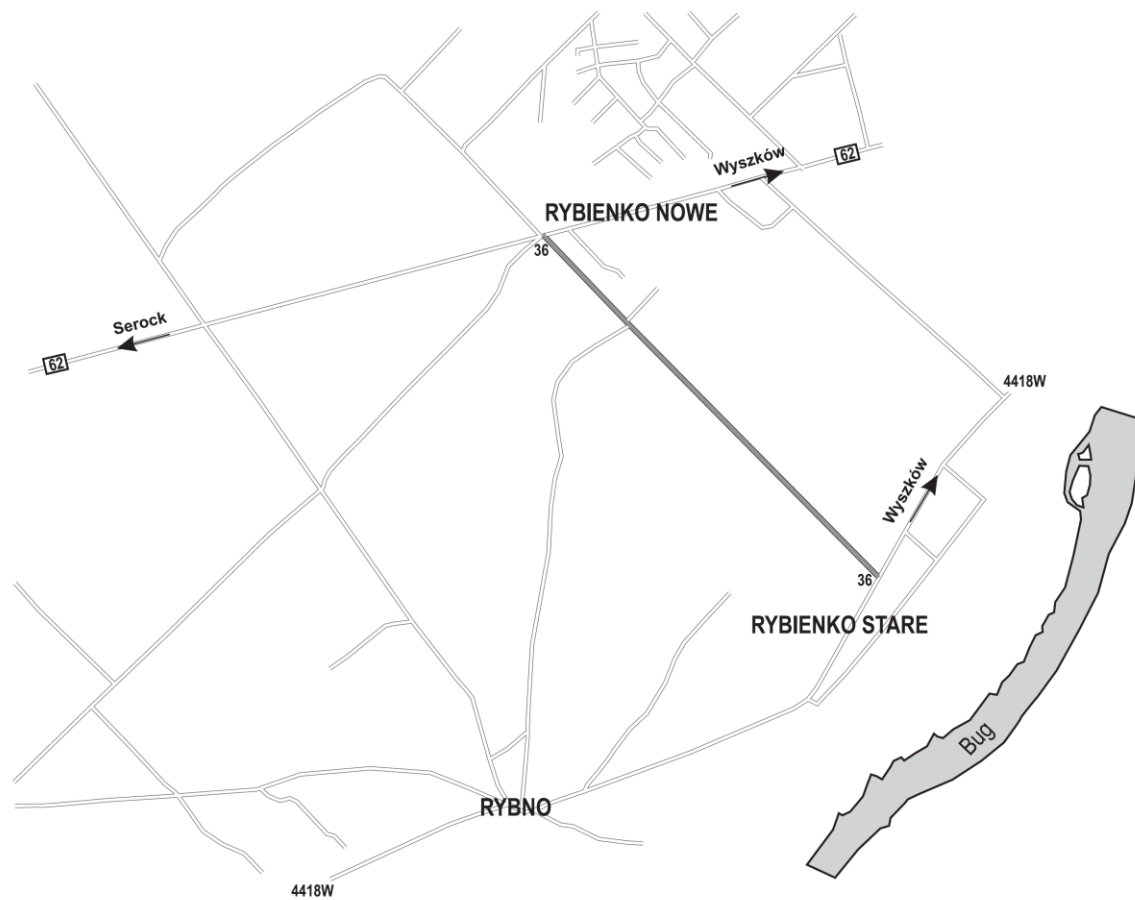
DROGI GMINNE



200 m

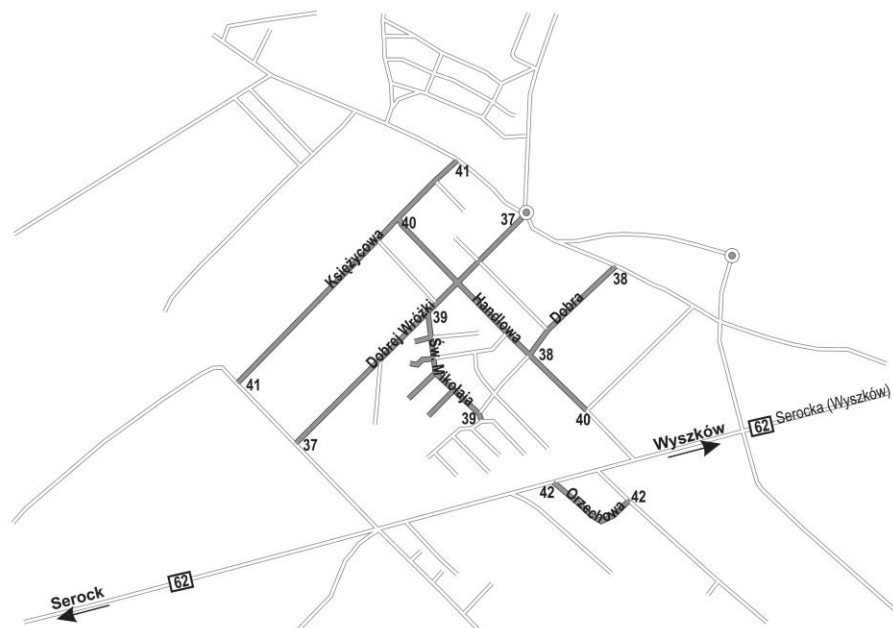


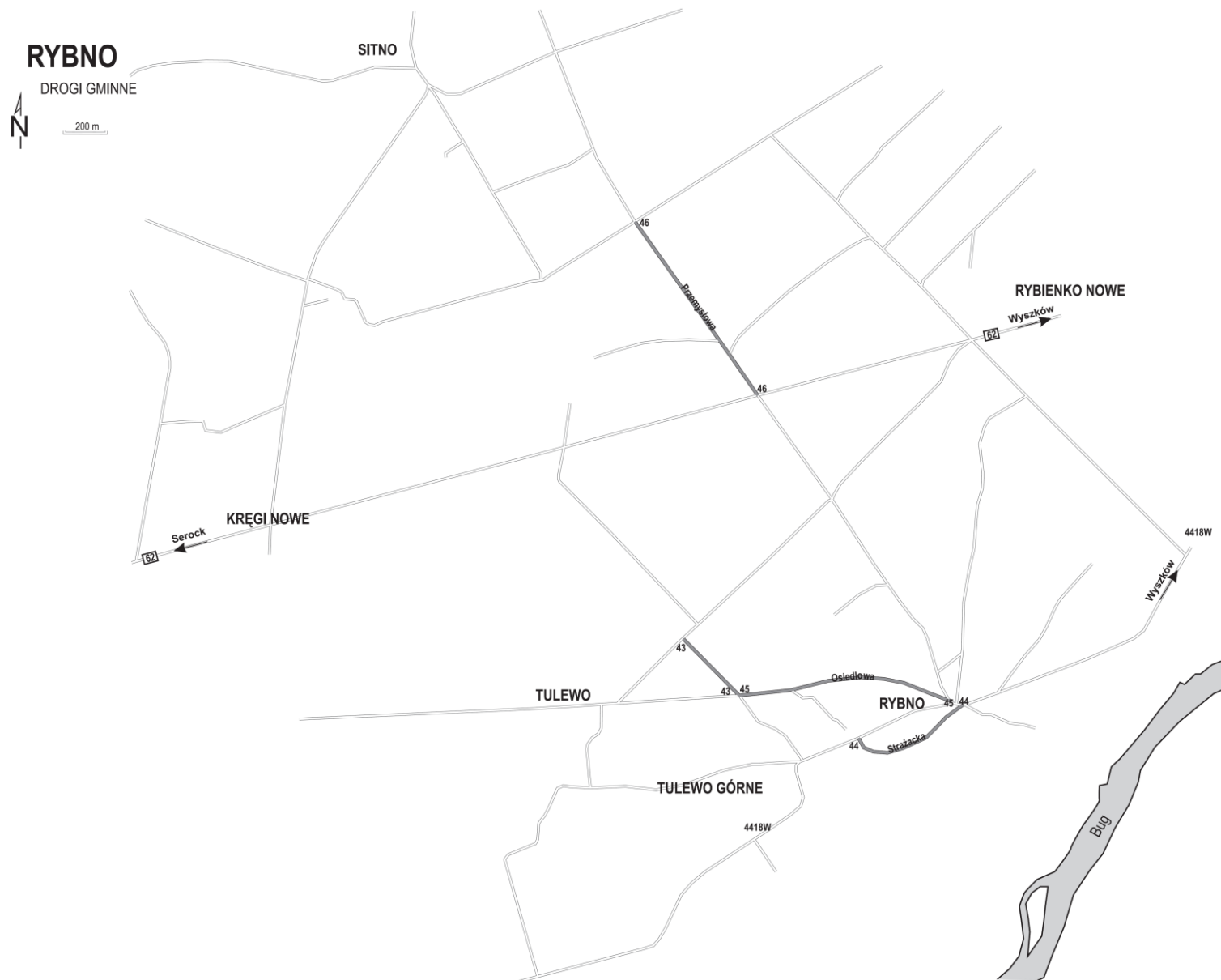
RYBIENKO STARE



RYBIENKO NOWE

DROGI GMINNE





SKUSZEW

DROGI GMINNE

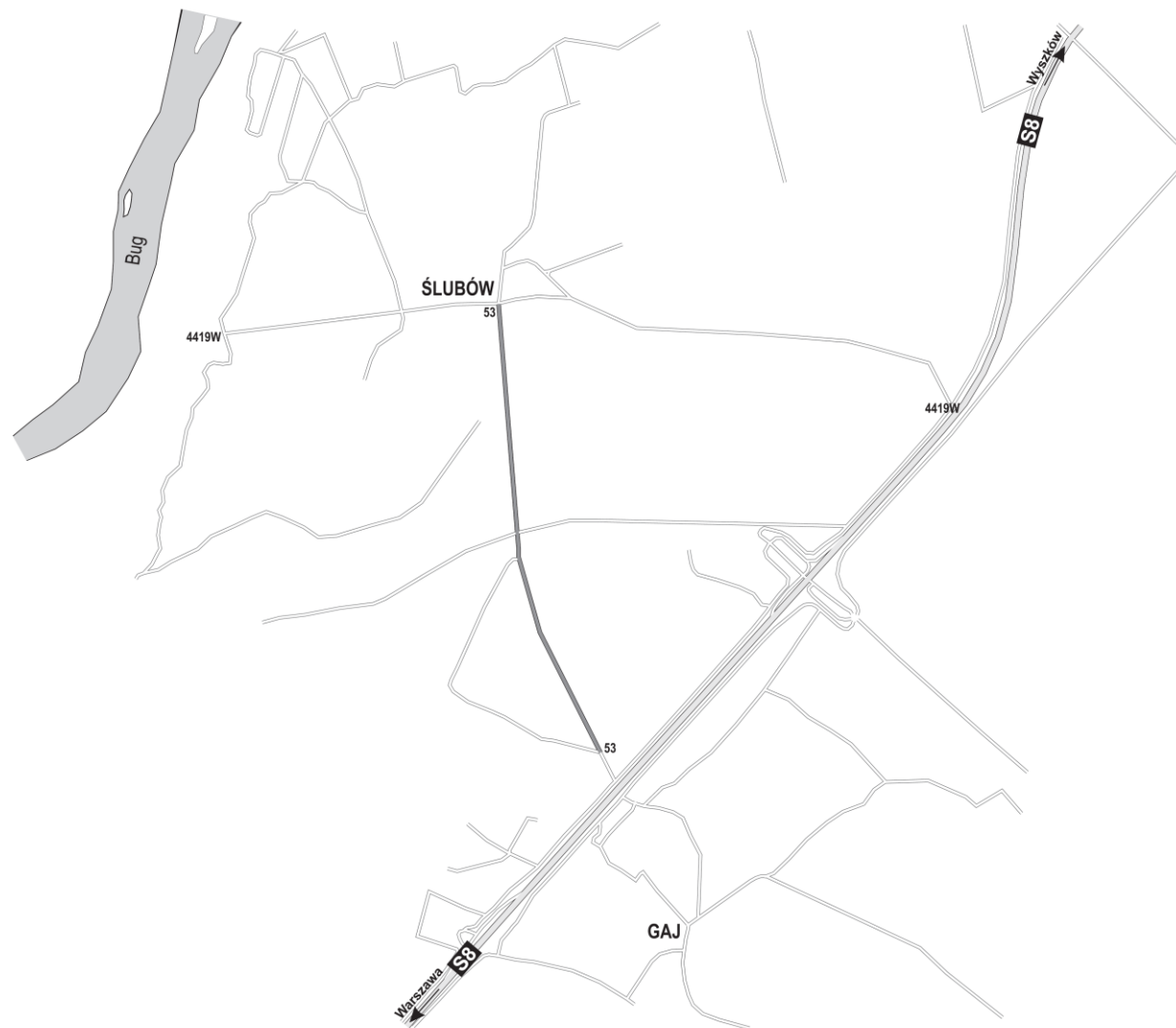


ŚLUBÓW

DROGI GMINNE

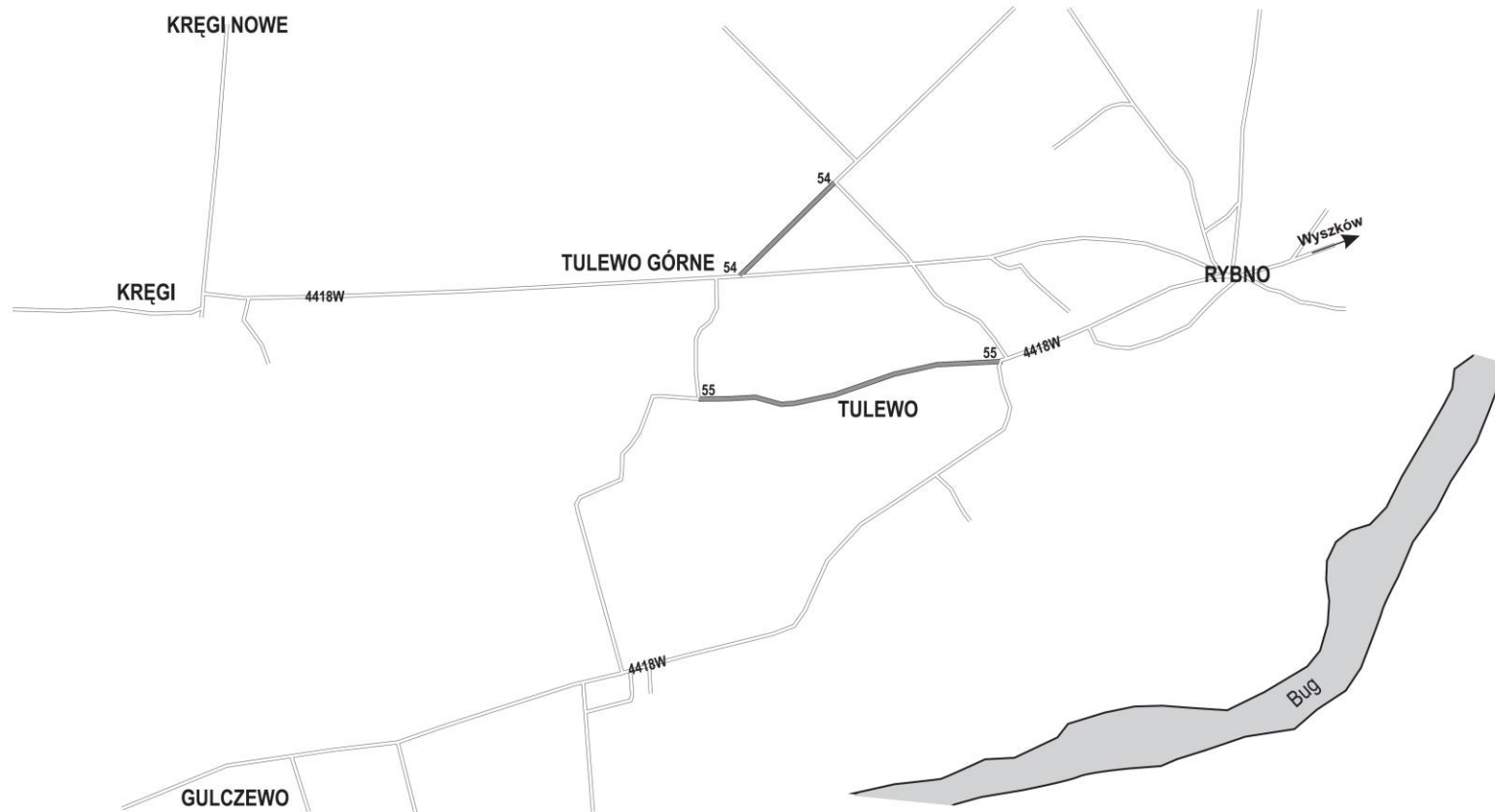


200 m

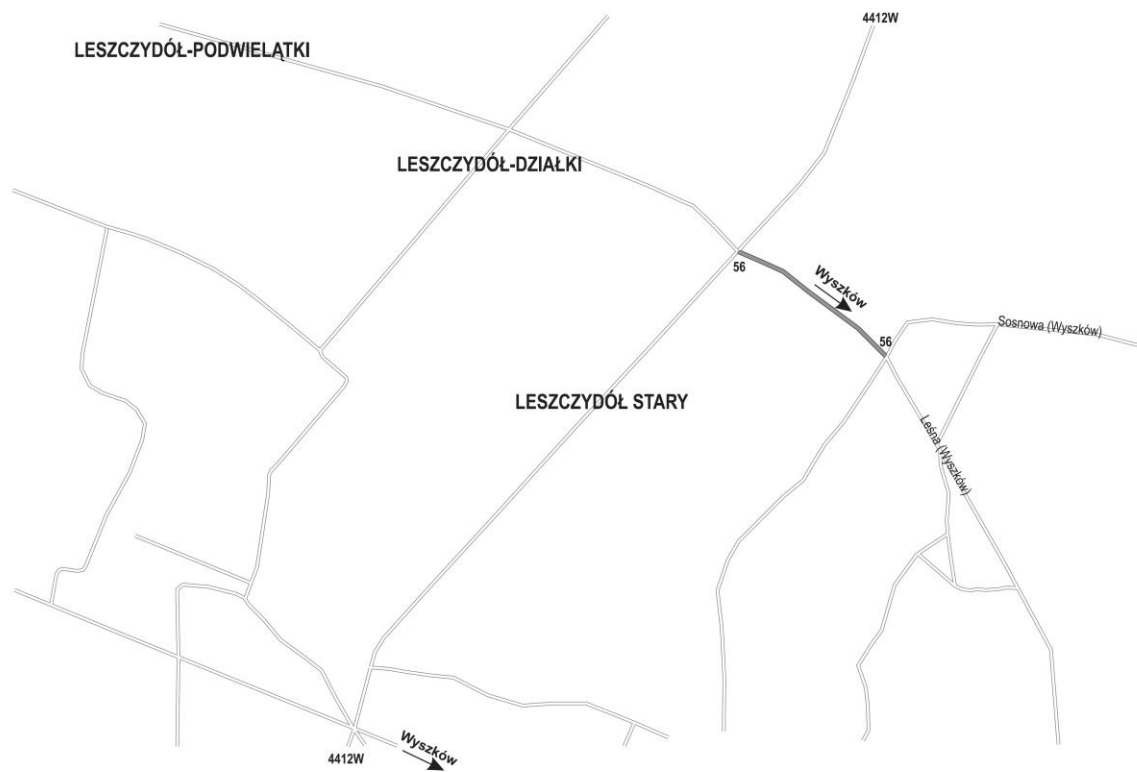


TULEWO, TULEWO GÓRNE

DROGI GMINNE



LESZCZYDÓŁ STARY



Przewodnicząca Rady

Elżbieta Piórkowska