



DZIENNIK URZĘDOWY

WOJEWÓDZTWA MAZOWIECKIEGO

Warszawa, dnia 4 listopada 2016 r.

Poz. 9301

UCHWAŁA NR 141/16 SEJMIKU WOJEWÓDZTWA MAZOWIECKIEGO

z dnia 24 października 2016 r.

w sprawie likwidacji dotychczasowej aglomeracji Brochów oraz wyznaczenia nowej aglomeracji Brochów

Na podstawie art. 18 pkt 1 ustawy z dnia 5 czerwca 1998 r. o samorządzie województwa (Dz. U. z 2016 r., poz. 486), art. 43 ust. 2a ustawy z dnia 18 lipca 2001 r. Prawo wodne (Dz. U. z 2015 r. poz. 469, 1590, 1642 i 2295 oraz z 2016 r. poz. 352 i 1250) oraz art. 22 ust. 2 i 3 ustawy z dnia 5 stycznia 2011 r. o zmianie ustawy Prawo wodne oraz niektórych innych ustaw (Dz. U. poz. 159 oraz z 2014 r. poz. 850) – uchwała się, co następuje:

§ 1. Likwiduje się aglomerację Brochów o równoważnej liczbie mieszkańców 9 000, wyznaczoną rozporządzeniem nr 39 Wojewody Mazowieckiego z dnia 12 grudnia 2006 r. w sprawie wyznaczenia aglomeracji Brochów (Dz. Urz. Woj. Maz. z 2006 r. poz. 9832).

§ 2. 1. Wyznacza się aglomerację Brochów o równoważnej liczbie mieszkańców 2 454, położoną na terenie gminy Brochów, z oczyszczalnią ścieków komunalnych zlokalizowaną w Janowie.

2. W skład aglomeracji Brochów wchodzi: Brochocin (część), Brochów (część), Janów (część), Konary (część), Malanowo (część), Olszowiec (część), Plecewice (część), Tułowice (część), i Wólka Smolana (część).

3. Obszar i granice aglomeracji Brochów, o której mowa w ust. 1, określa mapa w skali 1:25 000, stanowiąca załącznik do uchwały.

§ 3. Wykonanie uchwały powierza się Zarządowi Województwa Mazowieckiego.

§ 4. Uchwała wchodzi w życie po upływie 14 dni od dnia jej ogłoszenia w Dzienniku Urzędowym Województwa Mazowieckiego.







Przewodniczący Sejmiku Województwa Mazowieckiego:
Ludwik Rakowski

Załącznik do uchwały Nr 141/16
Sejmiku Województwa Mazowieckiego
z dnia 24 października 2016 r.

OBSZAR I GRANICE AGLOMERACJI BROCHÓW

Mapa w skali 1 : 25 000

OBJAŚNIENIA ZNAKÓW

	Oczyszczalnia ścieków komunalnych
	Granica aglomeracji BROCHÓW przebiegająca wzdłuż zewnętrznych granic skanalizowanych działek budowlanych
	Granice administracyjne gminy Brochów
	Granica Kampinoskiego Parku Narodowego
	Granica otuliny Kampinoskiego Parku Narodowego
	Granice Warszawskiego Obszaru Chronionego Krajobrazu

Szkic położenia arkuszy:

