



DZIENNIK URZĘDOWY

WOJEWÓDZTWA MAZOWIECKIEGO

Warszawa, dnia 4 listopada 2016 r.

Poz. 9302

UCHWAŁA NR 142/16 SEJMIKU WOJEWÓDZTWA MAZOWIECKIEGO

z dnia 24 października 2016 r.

zmieniająca uchwałę w sprawie wyznaczenia aglomeracji Łomianki

Na podstawie art. 18 pkt 1 ustawy z dnia 5 czerwca 1998 r. o samorządzie województwa (Dz. U. z 2016 r. poz. 486), art. 43 ust. 2a ustawy z dnia 18 lipca 2001 r. Prawo wodne (Dz. U. z 2015 r. poz. 469, 1590, 1642 i 2295 oraz z 2016 r. poz. 352 i 1250) oraz art. 22 ust. 2 i 3 ustawy z dnia 5 stycznia 2011 r. o zmianie ustawy – Prawo wodne oraz niektórych innych ustaw (Dz. U. poz. 159 oraz z 2014 r. poz. 850) – uchwała się, co następuje:

§ 1. W uchwale nr 9/14 Sejmiku Województwa Mazowieckiego z dnia 20 stycznia 2014 r. w sprawie wyznaczenia aglomeracji Łomianki (Dz. Urz. Woj. Maz. poz. 689), wprowadza się następujące zmiany:

1) w § 1 ust. 1 i 2 otrzymują brzmienie:

„1. Wyznacza się aglomerację Łomianki o równoważnej liczbie mieszkańców 25 723, położoną na terenie gminy Łomianki, z oczyszczalnią ścieków komunalnych zlokalizowaną w miejscowości Łomianki.

2. W skład aglomeracji Łomianki wchodzi miejscowości: Łomianki, Łomianki Dolne, Dziekanów Leśny, Dziekanów Polski i Kiełpin.”;

2) załącznik do uchwały otrzymuje brzmienie określone w załączniku do niniejszej uchwały.

§ 2. Wykonanie uchwały powierza się Zarządowi Województwa Mazowieckiego.

§ 3. Uchwała wchodzi w życie po upływie 14 dni od dnia jej ogłoszenia w Dzienniku Urzędowym Województwa Mazowieckiego.








Przewodniczący Sejmiku Województwa Mazowieckiego:
Ludwik Rakowski

Załącznik do uchwały Nr 142/16
Sejmiku Województwa Mazowieckiego
z dnia 24 października 2016 r.

OBSZAR I GRANICE AGLOMERACJI ŁOMIANKI

Mapa w skali 1 : 25 000

OBJAŚNIENIA ZNAKÓW

	Oczyszczalnia ścieków komunalnych
	Granica aglomeracji ŁOMIANKI przebiegająca wzdłuż zewnętrznych granic skanalizowanych działek budowlanych
	Granice administracyjne gminy Łomianki
	Granica strefy ochronnej ujęcia wody obejmującej teren ochrony bezpośredniej
	Granica Parku Narodowego
	Granice Obszaru Chronionego Krajobrazu
	Granice Obszarów Natura 2000

Szkic położenia arkuszy:



