



DZIENNIK URZĘDOWY

WOJEWÓDZTWA MAZOWIECKIEGO

Warszawa, dnia 4 listopada 2016 r.

Poz. 9307

UCHWAŁA NR 147/16 SEJMIKU WOJEWÓDZTWA MAZOWIECKIEGO

z dnia 24 października 2016 r.

zmieniająca uchwałę w sprawie wyznaczenia aglomeracji Nasielsk

Na podstawie art. 18 pkt 1 ustawy z dnia 5 czerwca 1998 r. o samorządzie województwa (Dz. U. z 2016 r. poz. 486), art. 43 ust. 2a ustawy z dnia 18 lipca 2001 r. Prawo wodne (Dz. U. z 2015 r. poz. 469, 1590, 1642 i 2295 oraz z 2016 r. poz. 352 i 1250) - uchwala się, co następuje:

§ 1. W uchwale nr 20/12 Sejmiku Województwa Mazowieckiego z dnia 6 lutego 2012 r. w sprawie wyznaczenia aglomeracji Nasielsk (Dz. Urz. Woj. Maz. poz. 1503), wprowadza się następujące zmiany:

1) w § 1 ust. 1 otrzymuje brzmienie:

„1. Wyznacza się aglomerację Nasielsk o równoważnej liczbie mieszkańców 9 724, położoną na terenie gminy Nasielsk z oczyszczalnią ścieków komunalnych zlokalizowaną w miejscowości Nasielsk.”;

2) załącznik do uchwały otrzymuje brzmienie określone w załączniku do niniejszej uchwały.

§ 2. Wykonanie uchwały powierza się Zarządowi Województwa Mazowieckiego.

§ 3. Uchwała wchodzi w życie po upływie 14 dni od dnia jej ogłoszenia w Dzienniku Urzędowym Województwa Mazowieckiego.

Przewodniczący Sejmiku Województwa Mazowieckiego:





Ludwik Rakowski

Załącznik do uchwały Nr 147/16
Sejmiku Województwa Mazowieckiego
z dnia 24 października 2016 r.

OBSZAR I GRANICE AGLOMERACJI NASIELSK

Mapa w skali 1 : 25 000

OBJAŚNIENIA ZNAKÓW

	Oczyszczalnia ścieków komunalnych
	Granica aglomeracji NASIELSK przebiegająca wzdłuż zewnętrznych granic skanalizowanych działek budowlanych
	Granice administracyjne miasta
	Granica Nasielsko - Karniewskiego Obszar Chronionego Krajobrazu

Szkic położenia arkuszy:

