



DZIENNIK URZĘDOWY

WOJEWÓDZTWA MAZOWIECKIEGO

Warszawa, dnia 4 listopada 2016 r.

Poz. 9309

UCHWAŁA NR 149/16 SEJMIKU WOJEWÓDZTWA MAZOWIECKIEGO

z dnia 24 października 2016 r.

w sprawie likwidacji dotychczasowej aglomeracji Sułkowice oraz wyznaczenia nowej aglomeracji Sułkowice

Na podstawie art. 18 pkt 1 ustawy z dnia 5 czerwca 1998 r. o samorządzie województwa (Dz. U. z 2016 r., poz. 486), art. 43 ust. 2a ustawy z dnia 18 lipca 2001 r. Prawo wodne (Dz. U. z 2015 r. poz. 469, 1590, 1642 i 2295 oraz z 2016 r. poz. 352 i 1250) oraz art. 22 ust. 2 i 3 ustawy z dnia 5 stycznia 2011 r. o zmianie ustawy Prawo wodne oraz niektórych innych ustaw (Dz. U. poz. 159 oraz z 2014 r. poz. 850) – uchwała się, co następuje:

§ 1. Likwiduje się aglomerację Sułkowice o równoważnej liczbie mieszkańców 3 452, wyznaczoną rozporządzeniem nr 23 Wojewody Mazowieckiego z dnia 15 maja 2007 r. w sprawie wyznaczenia aglomeracji Sułkowice (Dz. Urz. Woj. Maz. poz. 2266).

§ 2. 1. Wyznacza się aglomerację Sułkowice o równoważnej liczbie mieszkańców 3 688, położoną na terenie gminy Chynów, z oczyszczalnią ścieków komunalnych zlokalizowaną w Sułkowicach.

2. W skład aglomeracji Sułkowice wchodzi: Sułkowice, Chynów, Widok, Jakubowizna, Grobice, Machcin, Nowe Grobice, Budy Sułkowskie i Węszelówka.

3. Obszar i granice aglomeracji Sułkowice, o której mowa w ust. 1, określa mapa w skali 1:25 000, stanowiąca załącznik do uchwały.

§ 3. Wykonanie uchwały powierza się Zarządowi Województwa Mazowieckiego.

§ 4. Uchwała wchodzi w życie po upływie 14 dni od dnia jej ogłoszenia w Dzienniku Urzędowym Województwa Mazowieckiego.





Przewodniczący Sejmiku Województwa Mazowieckiego:
Ludwik Rakowski

Załącznik do uchwały Nr 149/16
Sejmiku Województwa Mazowieckiego
z dnia 24 października 2016 r.

OBSZAR I GRANICE AGLOMERACJI SUŁKOWICE

Mapa w skali 1 : 25 000

OBJAŚNIENIA ZNAKÓW

	oczyszczalnia ścieków komunalnych
	granica aglomeracji SUŁKOWICE przebiegająca wzdłuż zewnętrznych granic skanalizowanych działek budowlanych
	granica administracyjna gminy
	granica strefy ochrony bezpośredniej ujęcia wody

Szkic położenia arkuszy:

