



DZIENNIK URZĘDOWY

WOJEWÓDZTWA MAZOWIECKIEGO

Warszawa, dnia 4 listopada 2016 r.

Poz. 9318

UCHWAŁA NR 172/16 SEJMIKU WOJEWÓDZTWA MAZOWIECKIEGO

z dnia 24 października 2016 r.

zmieniająca uchwałę w sprawie likwidacji dotychczasowej aglomeracji Góra Kalwaria oraz wyznaczenia nowej aglomeracji Góra Kalwaria

Na podstawie art. 18 pkt 1 ustawy z dnia 5 czerwca 1998 r. o samorządzie województwa (Dz. U. z 2016 r. poz. 486), art. 43 ust. 2a ustawy z dnia 18 lipca 2001 r. Prawo wodne (Dz. U. z 2015 r. poz. 469, 1590, 1642 i 2295 oraz z 2016 r. poz. 352 i 1250) oraz art. 22 ust. 2 i 3 ustawy z dnia 5 stycznia 2011 r. o zmianie ustawy – Prawo wodne oraz niektórych innych ustaw (Dz. U. poz. 159 oraz z 2014 r. poz. 850) - uchwała się, co następuje:

§ 1. W uchwale nr 126/12 Sejmiku Województwa Mazowieckiego z dnia 21 maja 2012 r. w sprawie likwidacji dotychczasowej aglomeracji Góra Kalwaria oraz wyznaczenia nowej aglomeracji Góra Kalwaria (Dz. Urz. Woj. Maz. poz. 4530 oraz z 2014 r. poz. 8601), wprowadza się następujące zmiany:

1) w § 2 ust. 1 i 2 otrzymują brzmienie:

„1. Wyznacza się aglomerację Góra Kalwaria o równoważnej liczbie mieszkańców 21 608, położoną na terenie gminy Góra Kalwaria oraz gminy Konstancin-Jeziorna, z oczyszczalnią ścieków komunalnych zlokalizowaną w miejscowości Moczydłów.

2. W skład aglomeracji Góra Kalwaria wchodzi następujące miejscowości: Góra Kalwaria, Baniocha, Brzeście, Kąty, Łubna, Mikówiec, Moczydłów, Solec, Szymanów, Tomice, Wólka Załęska, Czersk (gmina Góra Kalwaria) oraz Borowina (gmina Konstancin-Jeziorna).”;

2) załącznik do uchwały otrzymuje brzmienie określone w załączniku do niniejszej uchwały.

§ 2. Wykonanie uchwały powierza się Zarządowi Województwa Mazowieckiego.

§ 3. Uchwała wchodzi w życie po upływie 14 dni od dnia jej ogłoszenia w Dzienniku Urzędowym Województwa Mazowieckiego.







Wiceprzewodniczący Sejmiku Województwa Mazowieckiego:
Tomasz Kucharski

Załącznik do uchwały nr 172/16
Sejmiku Województwa Mazowieckiego
z dnia 24 października 2016 r.

OBSZAR I GRANICE AGLOMERACJI GÓRA KALWARIA

Mapa w skali 1 : 25 000

OBJAŚNIENIA ZNAKÓW

| | |
|---|--|
|  | Oczyszczalnia ścieków komunalnych |
|  | Granica aglomeracji GÓRA KALWARIA przebiegająca wzdłuż zewnętrznych granic skanalizowanych działek budowlanych |
|  | Granice administracyjne gminy |
|  | Granica Warszawskiego Obszaru Chronionego Krajobrazu |
|  | Granice Chojnowskiego Parku Krajobrazowego |
|  | Granice Obszaru Natura 2000 Łąki Solecie PLH 140055 |

Szkic położenia arkuszy:

