



DZIENNIK URZĘDOWY

WOJEWÓDZTWA MAZOWIECKIEGO

Warszawa, dnia 4 listopada 2016 r.

Poz. 9320

UCHWAŁA NR 174/16 SEJMIKU WOJEWÓDZTWA MAZOWIECKIEGO

z dnia 24 października 2016 r.

w sprawie likwidacji dotychczasowej aglomeracji Ostrołęka oraz wyznaczenia nowej aglomeracji Ostrołęka

Na podstawie art. 18 pkt 1 ustawy z dnia 5 czerwca 1998 r. o samorządzie województwa (Dz. U. z 2016 r. poz. 486), art. 43 ust. 2a ustawy z dnia 18 lipca 2001 r. Prawo wodne (Dz. U. z 2015 r. poz. 469, 1590, 1642 i 2295 oraz z 2016 r. poz. 352 i 1250) oraz art. 22 ust. 2 i 3 ustawy z dnia 5 stycznia 2011 r. o zmianie ustawy Prawo wodne oraz niektórych innych ustaw (Dz. U. poz. 159 oraz z 2014 r. poz. 850) – uchwała się, co następuje:

§ 1. Likwiduje się aglomerację Ostrołęka o równoważnej liczbie mieszkańców 150 000, wyznaczoną rozporządzeniem nr 170 Wojewody Mazowieckiego z dnia 28 października 2005 r. w sprawie wyznaczenia aglomeracji Ostrołęka (Dz. Urz. Woj. Maz. poz. 8131).

§ 2. 1. Wyznacza się aglomerację Ostrołęka o równoważnej liczbie mieszkańców 83 268, położoną na terenie miasta Ostrołęka, gminy Rzekuń, gminy Olszewo-Borki i gminy Lelis, z oczyszczalnią ścieków komunalnych zlokalizowaną w Ostrołęce.

2. W skład aglomeracji Ostrołęka wchodzi: Ostrołęka, z gminy Rzekuń: Rzekuń, Czarnowiec, Laskowiec, Tobolice, Teodorowo, Nowa Wieś Wschodnia, Ławy, Goworki, z gminy Olszewo-Borki: Olszewo-Borki, Grabowo, Drężewo, Kruki, Zabrodzie, Antonie, Białostrzeg-Bliższy, Łazy, Nakły, z gminy Lelis: Łęg Przedmiejski, Gnaty, Łęg Starościński, Siemnocha, Białobiel.

3. Obszar i granice aglomeracji Ostrołęka, o której mowa w ust. 1, określa mapa w skali 1:25 000, stanowiąca załącznik do uchwały.

§ 3. Wykonanie uchwały powierza się Zarządowi Województwa Mazowieckiego.

§ 4. Uchwała wchodzi w życie po upływie 14 dni od dnia jej ogłoszenia w Dzienniku Urzędowym Województwa Mazowieckiego.





Wiceprzewodniczący Sejmiku Województwa Mazowieckiego:
Tomasz Kucharski

Załącznik do uchwały nr 174/16
Sejmiku Województwa Mazowieckiego
z dnia 24 października 2016 r.

OBSZAR I GRANICE AGLOMERACJI OSTROŁĘKA

Mapa w skali 1 : 25 000

OBJAŚNIENIA ZNAKÓW

-  Oczyszczalnia ścieków komunalnych
-  Granica aglomeracji OSTROŁĘKA przebiegająca wzdłuż zewnętrznych granic skanalizowanych działek budowlanych
-  Granice administracyjne
-  Granica obszarów Natura 2000 Dolina Dolnej Narwi PLB140014 i Doliny Omulwi i Płodownicy PLB140005

Szkic położenia arkuszy:

