



DZIENNIK URZĘDOWY

WOJEWÓDZTWA MAZOWIECKIEGO

Warszawa, dnia 4 listopada 2016 r.

Poz. 9323

UCHWAŁA NR 177/16 SEJMIKU WOJEWÓDZTWA MAZOWIECKIEGO

z dnia 24 października 2016 r.

zmieniająca uchwałę w sprawie likwidacji dotychczasowej aglomeracji Cegłów oraz wyznaczenia nowej aglomeracji Cegłów

Na podstawie art. 18 pkt 1 ustawy z dnia 5 czerwca 1998 r. o samorządzie województwa (Dz. U. z 2016 r. poz. 486), art. 43 ust. 2a ustawy z dnia 18 lipca 2001 r. Prawo wodne (Dz. U. z 2015 r. poz. 469, 1590, 1642 i 2295 oraz z 2016 r. poz. 352 i 1250) oraz art. 22 ust. 2 i 3 ustawy z dnia 5 stycznia 2011 r. o zmianie ustawy – Prawo wodne oraz niektórych innych ustaw (Dz. U. poz. 159 oraz z 2014 r. poz. 850) - uchwała się, co następuje:

§ 1. W uchwale nr 125/12 Sejmiku Województwa Mazowieckiego z dnia 21 maja 2012 r. w sprawie likwidacji dotychczasowej aglomeracji Cegłów oraz wyznaczenia nowej aglomeracji Cegłów (Dz. Urz. Woj. Maz. poz. 4529), wprowadza się następujące zmiany:

1) w § 2 ust. 1 i 2 otrzymują brzmienie:

„1. Wyznacza się aglomerację Cegłów o równoważnej liczbie mieszkańców 3 807, położoną na terenie gminy Cegłów, z oczyszczalnią ścieków komunalnych zlokalizowaną w miejscowości Cegłowie.

2. W skład aglomeracji Cegłów wchodzi miejscowości: Cegłów, Rudnik, Pełczanka, Mienia i Wiciejów.”;

2) załącznik do uchwały otrzymuje brzmienie określone w załączniku do niniejszej uchwały.

§ 2. Wykonanie uchwały powierza się Zarządowi Województwa Mazowieckiego.

§ 3. Uchwała wchodzi w życie po upływie 14 dni od dnia jej ogłoszenia w Dzienniku Urzędowym Województwa Mazowieckiego.





Wiceprzewodniczący Sejmiku Województwa Mazowieckiego:
Tomasz Kucharski

Załącznik do uchwały nr 177/16
Sejmiku Województwa Mazowieckiego
z dnia 24 października 2016 r.

OBSZAR I GRANICE AGLOMERACJI CEGŁÓW

Mapa w skali 1 : 25 000

OBJAŚNIENIA ZNAKÓW

	oczyszczalnia ścieków komunalnych
	granica aglomeracji CEGŁÓW przebiegająca wzdłuż zewnętrznych granic skanalizowanych działek budowlanych
	granica administracyjna gminy
	granica Mińskiego Obszaru Chronionego Krajobrazu

Szkic położenia arkuszy:

1	2
---	---

