



# DZIENNIK URZĘDOWY

## WOJEWÓDZTWA MAZOWIECKIEGO

---

Warszawa, dnia 4 listopada 2016 r.

Poz. 9327

### UCHWAŁA NR 181/16 SEJMIKU WOJEWÓDZTWA MAZOWIECKIEGO

z dnia 24 października 2016 r.

#### **w sprawie likwidacji dotychczasowej aglomeracji Żyrardów oraz wyznaczenia nowej aglomeracji Żyrardów**

Na podstawie art. 18 pkt 1 ustawy z dnia 5 czerwca 1998 r. o samorządzie województwa (Dz. U. z 2016 r. poz. 486), art. 43 ust. 2a ustawy z dnia 18 lipca 2001 r. Prawo wodne (Dz. U. z 2015 r. poz. 469, 1590, 1642 i 2295 oraz z 2016 r. poz. 352 i 1250) oraz art. 22 ust. 2 i 3 ustawy z dnia 5 stycznia 2011 r. o zmianie ustawy Prawo wodne oraz niektórych innych ustaw (Dz. U. poz. 159 oraz z 2014 r. poz. 850) – uchwała się, co następuje:

**§ 1.** Likwiduje się aglomerację Żyrardów o równoważnej liczbie mieszkańców 55 482, wyznaczoną rozporządzeniem nr 154 Wojewody Mazowieckiego z dnia 28 października 2005 r. w sprawie wyznaczenia aglomeracji Żyrardów (Dz. Urz. Woj. Maz. poz. 8115 oraz z 2006 r. poz. 7365).

**§ 2. 1.** Wyznacza się aglomerację Żyrardów o równoważnej liczbie mieszkańców 54 132, położoną na terenie gmin: Żyrardów, Jaktorów i Radziejowice, z oczyszczalnią ścieków komunalnych zlokalizowaną w Żyrardowie.

2. W skład aglomeracji Żyrardów wchodzi: miasto Żyrardów, z gminy Jaktorów: Bieganów, Budy Michałowskie, Budy Zosine, Budy Grzybek, Chyliczki, Chylice, Chylice – Kolonia, Grądy, Henryszew, Jaktorów, Jaktorów – Kolonia, Międzyborów, Mariampol, Sade Budy, Stare Budy, z gminy Radziejowice: Chroboty, Korytów, Korytów A, Krze Duże, Radziejowice, Radziejowice – Parcel, Słabomierz, Tartak Brzózki.

3. Obszar i granice aglomeracji Żyrardów, o której mowa w ust. 1, określa mapa w skali 1:25 000, stanowiąca załącznik do uchwały.

**§ 3.** Wykonanie uchwały powierza się Zarządowi Województwa Mazowieckiego.

**§ 4.** Uchwała wchodzi w życie po upływie 14 dni od dnia jej ogłoszenia w Dzienniku Urzędowym Województwa Mazowieckiego.







Wiceprzewodniczący Sejmiku Województwa Mazowieckiego:  
*Tomasz Kucharski*

Załącznik do uchwały nr 181/16  
Sejmiku Województwa Mazowieckiego  
z dnia 24 października 2016 r.

## OBSZAR I GRANICE AGLOMERACJI ŻYRARDÓW

Mapa w skali 1 : 25 000

### OBJAŚNIENIA ZNAKÓW

	Oczyszczalnia ścieków komunalnych
	Granica aglomeracji ŻYRARDÓW przebiegająca wzdłuż zewnętrznych granic skanalizowanych działek budowlanych
	Granica administracyjna gminy
	Granica Zespołu Przyrodniczo-Krajobrazowego Wydmy Międzyborowskie
	Granica użytków ekologicznych
	Granica strefy ochrony bezpośredniej ujęcia wody

Szkic położenia arkuszy:

