



# DZIENNIK URZĘDOWY

## WOJEWÓDZTWA MAZOWIECKIEGO

---

Warszawa, dnia 4 listopada 2016 r.

Poz. 9328

### UCHWAŁA NR 182/16 SEJMIKU WOJEWÓDZTWA MAZOWIECKIEGO

z dnia 24 października 2016 r.

#### **w sprawie likwidacji dotychczasowej aglomeracji Kozienice oraz wyznaczenia nowej aglomeracji Kozienice**

Na podstawie art. 18 pkt 1 ustawy z dnia 5 czerwca 1998 r. o samorządzie województwa (Dz. U. z 2016 r., poz. 486), art. 43 ust. 2a ustawy z dnia 18 lipca 2001 r. Prawo wodne (Dz. U. z 2015 r. poz. 469, 1590, 1642 i 2295 oraz z 2016 r. poz. 352 i 1250) oraz art. 22 ust. 2 i 3 ustawy z dnia 5 stycznia 2011 r. o zmianie ustawy Prawo wodne oraz niektórych innych ustaw (Dz. U. poz. 159 oraz z 2014 r. poz. 850) – uchwała się, co następuje:

**§ 1.** Likwiduje się aglomerację Kozienice o równoważnej liczbie mieszkańców 23 765, wyznaczoną rozporządzeniem nr 134 Wojewody Mazowieckiego z dnia 28 października 2005 r. w sprawie wyznaczenia aglomeracji Kozienice (Dz. Urz. Woj. Maz. poz. 8077).

**§ 2. 1.** Wyznacza się aglomerację Kozienice o równoważnej liczbie mieszkańców 33 550, położoną na terenie gminy Kozienice i gminy Sieciechów, z oczyszczalnią ścieków komunalnych zlokalizowaną w Kozienicach.

2. W skład aglomeracji Kozienice wchodzi: Kozienice, Aleksandrówka, Brzeźnica, Cudów, Dąbrówki, Holendry Kozienickie, Holendry Piotrkowskie, Janików, Janików Folwark, Janów, Kępa Wólczyńska, Kępeczki, Kociołki, Nowiny, Opatkowice, Przewóz, Psary, Ruda, Samwodzie, Stanisławice, Staszów, Śmietanki, Wójtostwo, Wólka Tyrzyńska, Wólka Tyrzyńska B, Wymysłów, Majdany, Chinów, Łuczynów z terenu gminy Kozienice oraz Mozolice Małe z terenu gminy Sieciechów.

3. Obszar i granice aglomeracji Kozienice, o której mowa w ust. 1, określa mapa w skali 1:25 000, stanowiąca załącznik do uchwały.

**§ 3.** Wykonanie uchwały powierza się Zarządowi Województwa Mazowieckiego.

**§ 4.** Uchwała wchodzi w życie po upływie 14 dni od dnia jej ogłoszenia w Dzienniku Urzędowym Województwa Mazowieckiego.







Wiceprzewodniczący Sejmiku Województwa Mazowieckiego:  
*Tomasz Kucharski*

Załącznik do uchwały nr 182/16  
Sejmiku Województwa Mazowieckiego  
z dnia 24 października 2016 r.

## OBSZAR I GRANICE AGLOMERACJI KOZIENICE

### Mapa w skali 1 : 25 000

#### OBJAŚNIENIA ZNAKÓW

	oczyszczalnia ścieków komunalnych
	granice administracyjne
	granica strefy ochronnej ujęcia wody obejmującej teren ochrony bezpośredniej
	granica Kozienickiego Parku Krajobrazowego
	granica obszarów Natura 2000 Ostoja Kozienicka i Dolina Środkowej Wisły
	granica obszaru Natura 2000 Puszcza Kozienicka

Szkic położenia arkuszy:

1	2	3	
4	5	6	7

