



DZIENNIK URZĘDOWY

WOJEWÓDZTWA MAZOWIECKIEGO

Warszawa, dnia 4 listopada 2016 r.

Poz. 9329

UCHWAŁA NR 183/16 SEJMIKU WOJEWÓDZTWA MAZOWIECKIEGO

z dnia 24 października 2016 r.

w sprawie likwidacji dotychczasowej aglomeracji Słupno oraz wyznaczenia nowej aglomeracji Słupno

Na podstawie art. 18 pkt 1 ustawy z dnia 5 czerwca 1998 r. o samorządzie województwa (Dz. U. z 2016 r. poz. 486), art. 43 ust. 2a ustawy z dnia 18 lipca 2001 r. Prawo wodne (Dz. U. z 2015 r. poz. 469, 1590, 1642 i 2295 oraz z 2016 r. poz. 352 i 1250) oraz art. 22 ust. 2 i 3 ustawy z dnia 5 stycznia 2011 r. o zmianie ustawy Prawo wodne oraz niektórych innych ustaw (Dz. U. poz. 159 oraz z 2014 r. poz. 850) – uchwała się, co następuje:

§ 1. Likwiduje się aglomerację Słupno o równoważnej liczbie mieszkańców 14 110, wyznaczoną rozporządzeniem nr 95 Wojewody Mazowieckiego z dnia 5 października 2005 r. w sprawie wyznaczenia aglomeracji Słupno (Dz. Urz. Woj. Maz. poz. 7551 oraz z 2008 r. poz. 7393).

§ 2. 1. Wyznacza się aglomerację Słupno o równoważnej liczbie mieszkańców 4 338, położoną na terenie gminy Słupno, z oczyszczalnią ścieków komunalnych zlokalizowaną w Słupnie.

2. W skład aglomeracji Słupno wchodzi: Słupno (z wyjątkiem ulic: Cisowej, Grabowej, części Jarzębinowej, części Leszczynowej, Kruczej, Sokolej, Gołębiej, Drozdowej, Calineczki i Łączki), Cekanowo (z wyjątkiem ul. Płockiej od nr 1 do nr 17), Wykowo (z wyjątkiem nr od 102 do 107), Liszyno, Bielino (z wyjątkiem nr od 36 do 62), Borowiczki Pieńki.

3. Obszar i granice aglomeracji Słupno, o której mowa w ust. 1, określa mapa w skali 1:25 000, stanowiąca załącznik do uchwały.

§ 3. Wykonanie uchwały powierza się Zarządowi Województwa Mazowieckiego.

§ 4. Uchwała wchodzi w życie po upływie 14 dni od dnia jej ogłoszenia w Dzienniku Urzędowym Województwa Mazowieckiego.





Wiceprzewodniczący Sejmiku Województwa Mazowieckiego:
Tomasz Kucharski

Załącznik do uchwały nr 183/16
Sejmiku Województwa Mazowieckiego
z dnia 24 października 2016 r.

OBSZAR I GRANICE AGLOMERACJI SŁUPNO

Mapa w skali 1 : 25 000

OBJAŚNIENIA ZNAKÓW

	Oczyszczalnia ścieków komunalnych
	Granica aglomeracji SŁUPNO przebiegająca wzdłuż zewnętrznych granic skanalizowanych działek budowlanych
	Granica administracyjna gminy
	Granica Nadwiślańskiego Obszaru Chronionego Krajobrazu

Szkic położenia arkuszy:

1	2
---	---

