



DZIENNIK URZĘDOWY

WOJEWÓDZTWA MAZOWIECKIEGO

Warszawa, dnia 4 listopada 2016 r.

Poz. 9331

UCHWAŁA NR 185/16 SEJMIKU WOJEWÓDZTWA MAZOWIECKIEGO

z dnia 24 października 2016 r.

w sprawie likwidacji dotychczasowej aglomeracji Wola Rębkowska oraz wyznaczenia nowej aglomeracji Wola Rębkowska

Na podstawie art. 18 pkt 1 ustawy z dnia 5 czerwca 1998 r. o samorządzie województwa (Dz. U. z 2016 r. poz. 486), art. 43 ust. 2a ustawy z dnia 18 lipca 2001 r. Prawo wodne (Dz. U. z 2015 r. poz. 469, 1590, 1642 i 2295 oraz z 2016 r. poz. 352 i 1250) oraz art. 22 ust. 2 i 3 ustawy z dnia 5 stycznia 2011 r. o zmianie ustawy Prawo wodne oraz niektórych innych ustaw (Dz. U. poz. 159 oraz z 2014 r. poz. 850) – uchwała się, co następuje:

§ 1. Likwiduje się aglomerację Wola Rębkowska o równoważnej liczbie mieszkańców 29 287, wyznaczoną rozporządzeniem nr 32 Wojewody Mazowieckiego z dnia 22 czerwca 2007 r. w sprawie wyznaczenia aglomeracji Wola Rębkowska (Dz. Urz. Woj. Maz. poz. 3091).

§ 2. 1. Wyznacza się aglomerację Wola Rębkowska o równoważnej liczbie mieszkańców 39 454, położoną na terenie gminy Garwolin i miasta Garwolin, z oczyszczalnią ścieków komunalnych zlokalizowaną w Woli Rębkowskiej.

2. W skład aglomeracji Wola Rębkowska wchodzi: Wola Rębkowska, Rębków, Miętne, Michałówka, część miejscowości Jagodne oraz część miasta Garwolin.

3. Obszar i granice aglomeracji Wola Rębkowska, o której mowa w ust. 1, określa mapa w skali 1:25 000, stanowiąca załącznik do uchwały.

§ 3. Wykonanie uchwały powierza się Zarządowi Województwa Mazowieckiego.

§ 4. Uchwała wchodzi w życie po upływie 14 dni od dnia jej ogłoszenia w Dzienniku Urzędowym Województwa Mazowieckiego.





Wiceprzewodniczący Sejmiku Województwa Mazowieckiego:
Tomasz Kucharski

Załącznik do uchwały nr 185/16
Sejmiku Województwa Mazowieckiego
z dnia 24 października 2016 r.

OBSZAR I GRANICE AGLOMERACJI WOLA RĘBKOWSKA

Mapa w skali 1 : 25 000

OBJAŚNIENIA ZNAKÓW

-  Oczyszczalnia ścieków komunalnych
-  Granica aglomeracji WOLA RĘBKOWSKA przebiegająca wzdłuż zewnętrznych granic skanalizowanych działek budowlanych
-  Granice administracyjne gminy
-  Granice Nadwiślańskiego Obszaru Chronionego Krajobrazu

Szkic położenia arkuszy:

