



DZIENNIK URZĘDOWY

WOJEWÓDZTWA MAZOWIECKIEGO

Warszawa, dnia 4 listopada 2016 r.

Poz. 9333

UCHWAŁA NR 187/16 SEJMIKU WOJEWÓDZTWA MAZOWIECKIEGO

z dnia 24 października 2016 r.

w sprawie likwidacji dotychczasowej aglomeracji Nadarzyn oraz wyznaczenia nowej aglomeracji Nadarzyn

Na podstawie art. 18 pkt 1 ustawy z dnia 5 czerwca 1998 r. o samorządzie województwa (Dz. U. z 2016 r. poz. 486), art. 43 ust. 2a ustawy z dnia 18 lipca 2001 r. Prawo wodne (Dz. U. z 2015 r. poz. 469, 1590, 1642 i 2295 oraz z 2016 r. poz. 352 i 1250) oraz art. 22 ust. 2 i 3 ustawy z dnia 5 stycznia 2011 r. o zmianie ustawy Prawo wodne oraz niektórych innych ustaw (Dz. U. poz. 159 oraz z 2014 r. poz. 850) – uchwała się, co następuje:

§ 1. Likwiduje się aglomerację Nadarzyn o równoważnej liczbie mieszkańców 5 000, wyznaczoną rozporządzeniem nr 121 Wojewody Mazowieckiego z dnia 14 października 2005 r. w sprawie wyznaczenia aglomeracji Nadarzyn (Dz. Urz. Woj. Maz. poz. 7795).

§ 2. 1. Wyznacza się aglomerację Nadarzyn o równoważnej liczbie mieszkańców 9 326, położoną na terenie gminy Nadarzyn, z oczyszczalnią ścieków komunalnych zlokalizowaną w Nadarzynie.

2. W skład aglomeracji Nadarzyn wchodzi: Nadarzyn, Stara Wieś, Rusiec (część miejscowości).

3. Obszar i granice aglomeracji Nadarzyn, o której mowa w ust. 1, określa mapa w skali 1:10 000, stanowiąca załącznik do uchwały.

§ 3. Wykonanie uchwały powierza się Zarządowi Województwa Mazowieckiego.

§ 4. Uchwała wchodzi w życie po upływie 14 dni od dnia jej ogłoszenia w Dzienniku Urzędowym Województwa Mazowieckiego.

Wiceprzewodniczący Sejmiku Województwa Mazowieckiego:
Tomasz Kucharski

Załącznik do uchwały nr 187/16
Sejmiku Województwa Mazowieckiego
z dnia 24 października 2016 r.

OBSZAR I GRANICE AGLOMERACJI NADARZYN

Mapa w skali 1 : 10 000

OBJAŚNIENIA ZNAKÓW



Oczyszczalnia ścieków komunalnych



Granica aglomeracji NADARZYN przebiegająca wzdłuż zewnętrznych granic skanalizowanych bądź przewidzianych do skanalizowania działek budowlanych

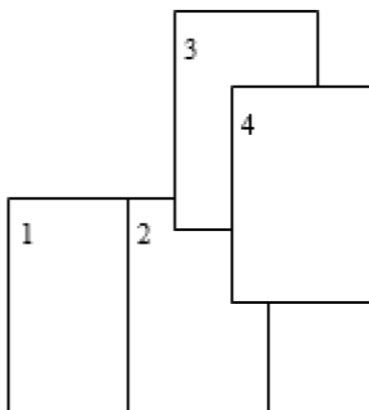


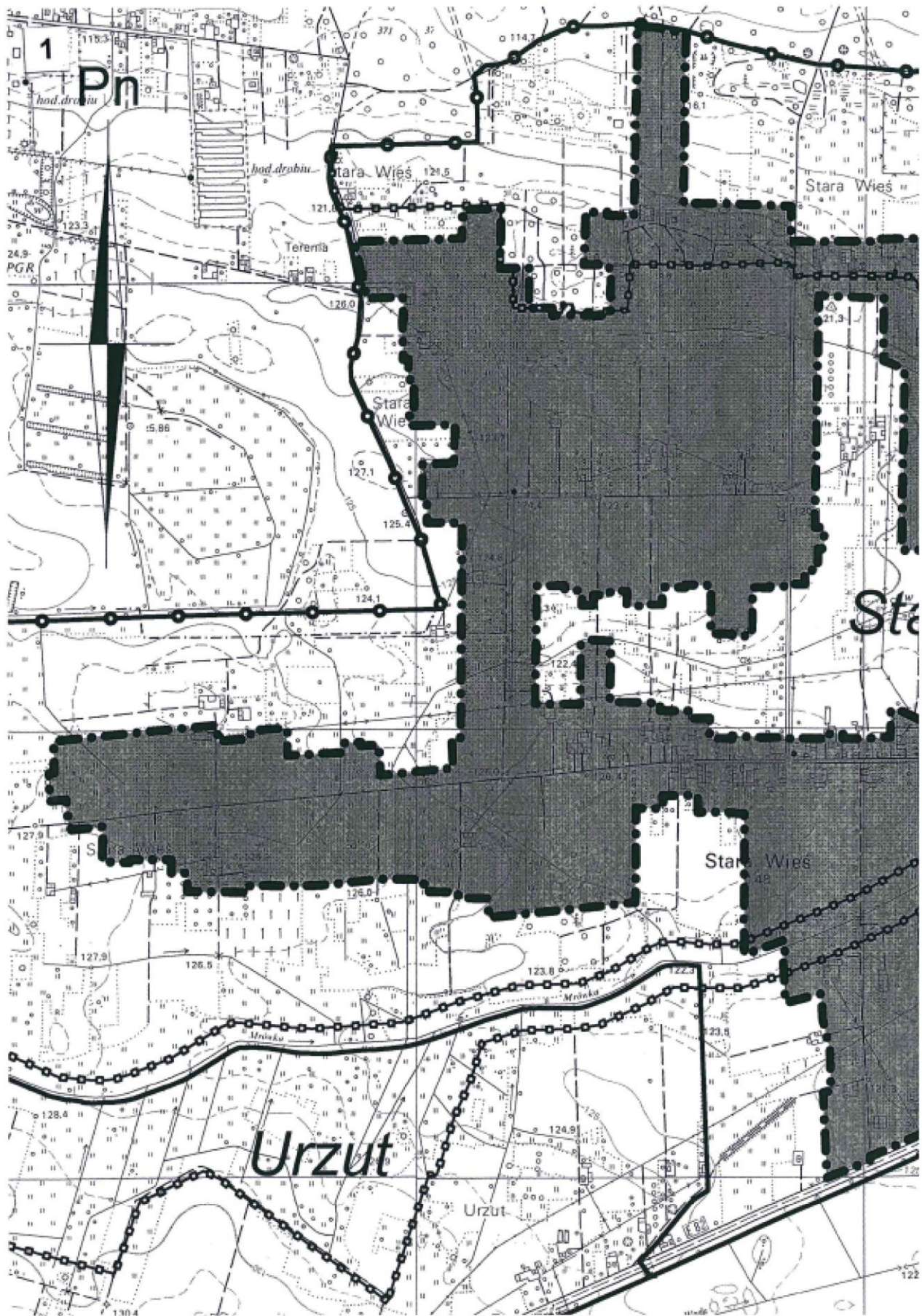
Granica administracyjna gminy

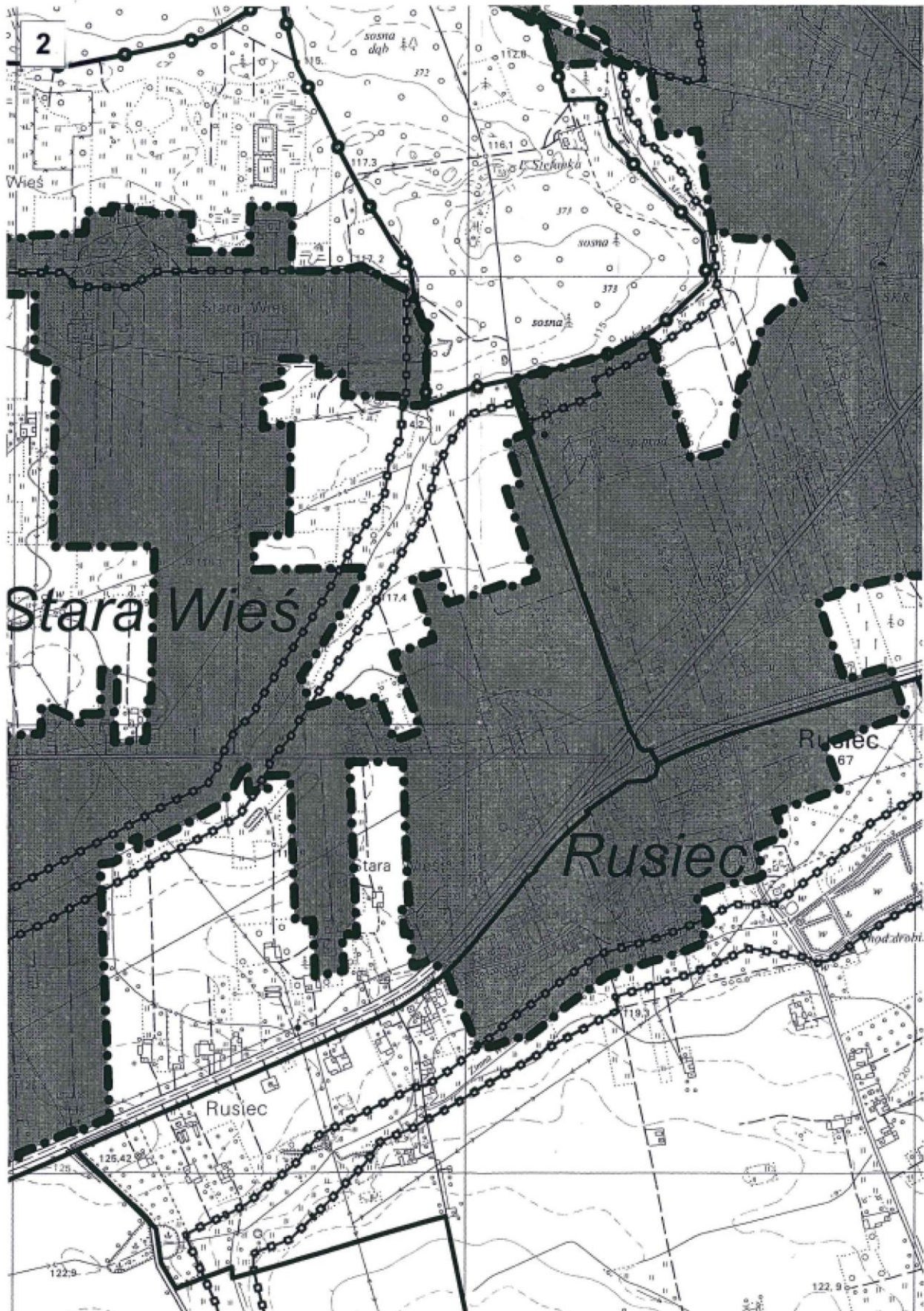


Granica Warszawskiego Obszaru Chronionego Krajobrazu

Szkic położenia arkuszy:







3

