



DZIENNIK URZĘDOWY

WOJEWÓDZTWA MAZOWIECKIEGO

Warszawa, dnia 4 listopada 2016 r.

Poz. 9340

UCHWAŁA NR 194/16 SEJMIKU WOJEWÓDZTWA MAZOWIECKIEGO

z dnia 24 października 2016 r.

w sprawie wyznaczenia aglomeracji Kielczew

Na podstawie art. 18 pkt 1 ustawy z dnia 5 czerwca 1998 r. o samorządzie województwa (Dz. U. z 2016 r. poz. 486), art. 43 ust. 2a ustawy z dnia 18 lipca 2001 r. Prawo wodne (Dz. U. z 2015 r. poz. 469, 1590, 1642 i 2295 oraz z 2016 r. poz. 352 i 1250) – uchwała się, co następuje:

§ 1. 1. Wyznacza się aglomerację Kielczew o równoważnej liczbie mieszkańców 2 187, położoną na terenie gminy Małkinia Górna z oczyszczalnią ścieków komunalnych zlokalizowaną w Kielczewie.

2. W skład aglomeracji Kielczew wchodzi miejscowości: Kielczew, Prostyń, Treblinka, Poniatowo Grądy.

3. Obszar i granice aglomeracji Kielczew, o której mowa w ust. 1, określa mapa w skali 1:25 000, stanowiąca załącznik do uchwały.

§ 2. Wykonanie uchwały powierza się Zarządowi Województwa Mazowieckiego.

§ 3. Uchwała wchodzi w życie po upływie 14 dni od dnia jej ogłoszenia w Dzienniku Urzędowym Województwa Mazowieckiego.






Wiceprzewodniczący Sejmiku Województwa Mazowieckiego:
Tomasz Kucharski

Załącznik do uchwały nr 194/16
Sejmiku Województwa Mazowieckiego
z dnia 24 października 2016 r.

OBSZAR I GRANICE AGLOMERACJI KIEŁCZEW

Mapa w skali 1 : 25 000

OBJAŚNIENIA ZNAKÓW

	Oczyszczalnia ścieków komunalnych
	Granica aglomeracji KIEŁCZEW przebiegająca wzdłuż zewnętrznych granic skanalizowanych działek budowlanych
	Granica administracyjna gminy
	Granica obszarów Natura 2000 Doliny Dolnego Bugu PLB 140001 i Ostoja Nadbużańska PLH 140011
	Granica obszaru Natura 2000 Puszcza Biała PLB 140007

Szkic położenia arkuszy:

